

R

G

B

WH

GR

BL

Grey Scale #13

C

M

Y

K

DANES-PICTA.COM

A

1

2

3

4

5

6

M

8

9

10

11

12

13

14

15

B

17

18

19

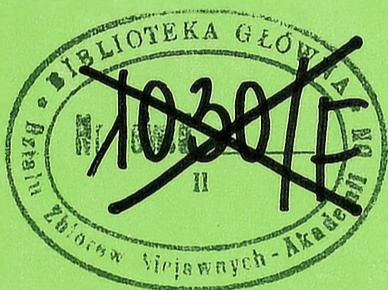
AKADEMIA OBRONY NARODOWEJ

WYDZIAŁ WOJSK LĄDOWYCH
KATEDRA TAKTYKI OGÓLNEJ

JAWNE

Egz. Nr 1

Tylko dla nauczycieli akademickich



ĆWICZENIE DOWÓDCZO-SZTABOWE Nr 122

DZIAŁANIA BOJOWE ODDZIAŁU
(OBÓZ WIOSENNY – MAZURY 2000)

(Dokumentacja ćwiczenia)



56663

WARSZAWA

2000



A K A D E M I A O B R O N Y N A R O D O W E J

**WYDZIAŁ WOJSK LĄDOWYCH
KATEDRA TAKTYKI OGÓLNEJ**

ZATWIERDZAM
KIEROWNIK KATEDRY TAKTYKI OGÓLNEJ

/-/ płk dr hab. Michał HUZARSKI

JAWNE

1



Tylko dla nauczycieli akademickich



ĆWICZENIE DOWÓDCZO-SZTABOWE Nr 122

Temat: **DZIAŁANIA BOJOWE ODDZIAŁU**

(OBÓZ WIOSENNY – MAZURY 2000)

(Dokumentacja ćwiczenia)

KIEROWNIK ZAKŁADU
ZINTEGROWANYCH STUDIÓW TAKTYCZNYCH

/-/ płk dr Jan BRZozowski

SKŁAD ZESPOŁU AUTORSKIEGO

- | | |
|---|------------------|
| 1. mjr dr Ryszard CHROBAK | - KTO |
| 2. kpt. dypl. Grzegorz SOBOLEWSKI | - KTO |
| 3. ppłk dr Andrzej NOWAK | - KR W i AO |
| 4. kpt. dypl. Waldemar KAWKA | - KWInż |
| 5. mjr dr Adam HALAMA | - KWOP |
| 6. kpt. dypl. Marek STRZODA | - KDow. i Łączn |
| 7. mjr mgr inż. Zbigniew FIOŁNA | - KDow. i Łączn. |
| 8. mjr dypl. Jarosław SOLARZ | - KWOPChem. |
| 9. kpt. dypl. Marek SOŁODUCHA | - KWR i A |
| 10. kpt. dr Paweł GÓRSKI | - KLog. |
| 11. płk dr Andrzej RACZKOWSKI | - INHum. |
| 12. ppłk dypl. Krzysztof GAŚSIÓREK | - KOTiOC |
| 13. mjr dr Waldemar KITLER | - KOTiOC |
| 14. mjr. dypl. nawig. Eugeniusz CIEŚLAK | - KWLot. |



UKŁAD WYDAWNICTWA

- Plan przeprowadzenia ćwiczenia (część opisowa).

ETAP I

- Założenie taktyczne nr 1 „WISLAND”.
- Zestaw materiałów dla dowódcy 13 BZ - „WISLAND”.
- Założenie taktyczne nr 1 „REDLAND”.
- Zestaw materiałów dla dowódcy 62 BZ - „REDLAND”.
- Założenie taktyczne nr 1A „WISLAND”.
- Zestaw materiałów dla dowódcy 32 BZ - „WISLAND”.

ETAP II

- Założenie taktyczne nr 2 „WISLAND”.
- Zestaw materiałów dla dowódcy 22 BZ - „WISLAND”.
- Założenie taktyczne nr 2 „REDLAND”.
- Zestaw materiałów dla dowódcy 63 BZ - „REDLAND”.
- Identyfikator składu bojowego stron ćwiczących.

MAPY (w oddzielnym wydawnictwie): Załączniki do dokumentacji ćwiczenia „WISLAND”

- | | |
|--|--------------------------|
| 13. Plan przeprowadzenia ćwiczenia nr 122 część I | } w bibliotece |
| 14. Plan przeprowadzenia ćwiczenia nr 122 część II | |
| 15. Położenie wojsk 082200 A Maj „WISLAND” | } Dokumentacja ćwiczenia |
| 16. Położenie wojsk 101400 A Maj „WISLAND” | |
| 17. Położenie wojsk 111230 A Maj „WISLAND” | } w bibliotece |
| 18. Aneks B do rozkazu 2DZ „WISLAND” - kalka | |
| 19. Położenie wojsk 091000 A Maj „REDLAND” | |
| 20. Położenie wojsk 111230 A Maj „REDLAND” | } w bibliotece |
| 21. Aneks B do rozkazu 6DZ „REDLAND” - kalka | |

PLAN PRZEPROWADZENIA ĆWICZENIA

I. TEMAT: DZIAŁANIA BOJOWE ODDZIAŁU.

II. CELE SZKOLENIOWE:

1. Uczyć przygotowania i prowadzenia działań bojowych z uwzględnieniem specyficznych cech terenu lesisto-jeziornego;
2. Doskonalić umiejętność stosowania procedur NATO w przygotowaniu i prowadzeniu działań bojowych;
3. Doskonalić studentów w prowadzeniu działań powietrzno-lądowych i efektywnym wykorzystaniu układu niemilitarnego;.
4. Ugruntować wiedzę teoretyczną oraz umiejętności jej zastosowania w praktycznym rozwiązywaniu problemów taktycznych;

III. MIEJSCE I CZAS TRWANIA ĆWICZENIA:

Dwustronne jednoszczeblowe ćwiczenie dowódczo-sztabowe zostanie przeprowadzone na obszarze Pojezierza Mazurskiego na wsch. od Krainy Wielkich Jezior Mazurskich.

Czas astronomiczny:

Od 08.05.1999 do 12.05.1999

IV. SKŁAD WOJSK UCZESTNICZĄCYCH W ĆWICZENIU:

Pierwszy rok studiów zintegrowanych Wydziału Wojsk Lądowych AON.

V. SKŁAD BOJOWY STRON:

"REDLAND" w składzie 3 KZ, GO GOŁDAP, BDSz, 4 KL

"WISLAND" w składzie 1 i 2 KZ, 4KL, BOT.

VI. DOTYCHCZASOWE DZIAŁANIE, POŁOŻENIE WYJŚCIOWE I OGÓLNY ZAMIAR STRON:

W etapie pierwszym:

"REDLAND" wykonali uderzenie w kierunku: GOŁDAP, PISZ, rozbili siły osłonowe „WISLAND” i opanowali część Pojezierza Mazurskiego, uzyskując największe powodzenie na kierunku: GOŁDAP, GIŻYCKO i WIŻAJNY, SUWAŁKI. Czołowe oddziały 3 korpusu "REDLAND" walczą na rubieży: płn. WĘGORZEWO, płn. Puszcza Borecka, płn. OLECKO,

płd. SUWAŁKI. W pierwszym rzucie walczą 7 DZ i 8 BZ. W gotowości do użycia dowódca 3KZ „REDLAND” posiada 6 DZ i samodzielnie 6 BZ.

W celu stworzenia dogodnych warunków do kontynuowania natarcia dowódca 3KZ „REDLAND” *zamierza*: pierwszorzutowymi związkami taktycznymi rozbić siły osłonowe „WISLAND”, opanować przesmyki międzyjeziorne na linii: WĘGORZEWO, AUGUSTÓW. Wprowadzić do bitwy kolejne związki taktyczne, którymi rozbić zasadnicze siły zgrupowania obronnego „WISLAND”, opanować przesmyki międzyjeziorne na linii: PISZ, SZCZUCZYN, GRAJEWO i stworzyć dogodne warunki do kontynuowania operacji zaczepnej w kierunku: SZCZUCZYN, MOŃKI po przegrupowaniu w rejon bitwy kolejnego związku operacyjnego.

„WISLAND” prowadzi operację obronną dążąc do ostatecznego załamania natarcia przeciwnika. Na kierunkach: GOŁDAP, GIŻYCKO i WIZAJNY, SUWAŁKI brygadą pancerną – JPKU z siłami OT prowadzi działania opóźniające, stwarzając sobie warunki do zorganizowania obrony na dogodnej rubieży terenowej zasadniczymi siłami korpusu. W pierwszym rzucie 1KZ organizują obronę 5 BZ, 1 DZ, 8 BZ i 3 DZ. Pozostałe siły korpusu są w trakcie operacyjnego rozwinięcia.

Dowódca 1 KZ *zamierza*: Obroną pierwszorzutowych związków taktycznych zmusić przeciwnika do zmiany kierunku głównego uderzenia, ostatecznie załamać jego natarcie na linii CZARNA. Następnie wykonać przeciwuderzenie zbieżne 2DZ i 8BZ w kierunku: GRAJEWO, GIŻYCKO i MRAĞOWO, GIŻYCKO rozciąć ugrupowanie przeciwnika okrążyć je w obszarze EŁK, PISZ, GIŻYCKO. W kolejnych dniach operacji wspólnie z 2KZ, który przejdzie do operacji zaczepnej w kierunku: OLECKO, SUWAŁKI i WĘGORZEWO, GOŁDAP odzyskać utracony obszar kraju.

W etapie drugim:

„REDLAND” po wykonaniu uderzenia 3 KZ oraz GO „GOŁDAP” na kierunkach: GOŁDAP, WĘGORZEWO oraz SUWAŁKI, GRAJEWO rozbili część sił zgrupowania obronnego 1KZ i opanowali rubież: Kanał Mazurski, zach. MIKOŁAJKI, płd. PISZ, płn. EŁK, RAJGRÓD. W pierwszym rzucie 3KZ walczą: 5 DZ, 18 BZ, 6 DZ, 8 BZ i 7 DZ w odwodzie korpus posiada 6BZ. W wyniku narastającego oporu przeciwnika oraz rozciągnięcia linii frontu natarcie pierwszorzutowych związków taktycznych słabnie.

Dowódca 3 KZ *zamierza*: Pierwszorzutowymi związkami taktycznymi uchwycić przesmyki międzyjeziorne na płd.-zach. od Wielkich Jezior Mazurskich, przejść do obrony na opanowanej rubieży, odtworzyć odwody operacyjne i po przegrupowaniu w rejon bitwy kolejnych sił wznowić operację zaczepną.

„WISLAND” 1 KZ prowadzi operację obronną dążąc do ostatecznego załamania natarcia przeciwnika. Na kierunkach: GIŻYCKO, MIKOŁAJKI i WYDMINY, SZCZUCZYN z trudem powstrzymują natarcie przeciwnika. W pierwszym rzucie walczą: 5 BZ, 1 DZ, 3 DZ. Jednocześnie przegrupowują w obszar bitwy odwody operacyjne oraz są w trakcie wywalczenia panowania w powietrzu.

Dowódca 1KZ „WISLAND” *zamierza*: Obroną pierwszorzutowych związków taktycznych ostatecznie załamać natarcie 3 KZ „REDLAND” na rubieży: LIPSK, RAJGRÓD, ELK, płn.-zach. BIAŁA PISKA, płd. PISZ, zach. MIKOŁAJKI. Następnie wykonać zbieżne przeciwuderzenie odwodową 2 DZ i samodzielną 8 BZ w kierunku: GRAJEWO, WYDMINY i GIŻYCKO, WYDMINY. Rozciąć ugrupowanie przeciwnika, okrążyć je w obszarze: ELK, MIKOŁAJKI, GIŻYCKO. W kolejnych dniach operacji wspólnie z 2 KZ odzyskać utracony obszar Pojezierza Mazurskiego.

VII. ETAPY ĆWICZENIA I ICH PRZEBIEG:

Etap pierwszy:

- „REDLAND” - Planowanie i prowadzenie działań zaczepnych;
- „WISLAND” - Planowanie i prowadzenie działań obronnych.

Czas trwania etapu:

- 1) astronomiczny: 15.00 08.05 do 10.30 10.05 1999r.
- 2) operacyjny: 22.00 08.05 do 13.00 12.05 1999r.

Zagadnienia szkoleniowe etapu:

I. W działaniach zaczepnych:

- 1) Niedopuszczenie do obsadzenia przez przeciwnika dogodnych rubieży do obrony;
- 2) Organizacja natarcia po podejściu z głębi;
- 3) Tworzenie zgrupowań taktycznych do prowadzenia natarcia na oddzielnych kierunkach;
- 4) Potęgowanie natarcia - uprzedzanie przeciwnika w obsadzaniu przesmyków międzyjeziornych oraz walka z jego odwodami;

II. W działaniach obronnych:

- 1) Organizacja obrony bez styczności z przeciwnikiem;
- 2) Tworzenie zgrupowań taktycznych do prowadzenie działań obronnych na oddzielnych kierunkach;
- 3) Walka o utrzymanie kolejnych pozycji i przejście do działań opóźniających;
- 4) Zwalczanie taktycznych desantów śmigłowcowych.

Lp.	CZAS		ZAGADNIENIA	CZYNNOŚCI		UWAGI
	Astronomiczny	operacyjny		Kierownika ćwiczenia	ćwiczących	
1.	od 15.00 do 17.30 i od 19.30 do 22.00 08.05	082200 A Maj 091000 A Maj	WISLAND – Planowanie obrony bez styczności z przeciwnikiem REDLAND - Planowanie natarcia po podejściu z głębi	Ocena sposobu i trafności wypracowania wariantów działania	Ocena sytuacji, wypracowanie wariantów działania	założenie nr 1, mapa z położeniem wojsk 082200 A Maj Wisland i 091000 A Maj Redland
2.	od 8.30 09.05 do 13.30 09.05		WISLAND - Organizowanie obrony bez styczności z przeciwnikiem REDLAND - Organizowanie natarcia po podejściu z głębi	Ocena sposobu pracy w terenie.	Rekonesans na dwóch punktach pracy	
3.	od 16.00 do 22.00 09.05		WISLAND - Wypracowanie decyzji do obrony REDLAND - Wypracowanie decyzji do natarcia	Ocena sposobu i trafności wypracowania decyzji	Wypracowanie decyzji do działania	
4.	od 21.00 do 22.00 09.05	101330 A Maj	WISLAND - Wypracowanie decyzji do obrony na kolejnej rubieży REDLAND - Wypracowanie decyzji co do sposobu potęgowania natarcia	Ocena sposobu pracy ZKD	ZKD – wypracowanie wariantów działania	założenie nr 1A, mapa z położeniem wojsk 101330 A Maj
5.	od 9.00 10.05 do 11.00 10.05	101330 A Maj	WISLAND - Walka o utrzymanie kolejnych pozycji REDLAND - Rozwijanie natarcia	Ocena sposobu pracy w terenie	Praca grupy operacyjnej dowódcy brygady na WSD	
6.	od 17.30 do 22.00 10.05	101100 A Maj	WISLAND - Wypracowanie decyzji do walki z desantem przeciwnika	Ocena sposobu i trafności wypracowania decyzji	Wypracowanie decyzji do działania	założenie nr 1B, mapa z położeniem wojsk 101100 A Maj
7.	od 9.30 do 10.30 10.05		WISLAND - Walka z desantem przeciwnika	Ocena sposobu pracy w terenie	Praca grupy operacyjnej dowódcy brygady na WSD	

Etap drugi:

"REDLAND" - Planowanie i prowadzenie działań obronnych;

"WISLAND" - Planowanie i prowadzenie działań zaczepnych.

Czas trwania etapu:

1) astronomiczny: 16.00 10.05 - 10.00 12.05 1999r.

2) operacyjny: 12.30 11.05 - 13.00 12.05 1999r.

Zagadnienia szkoleniowe etapu:***I. W działaniach zaczepnych:***

- 1) Niedopuszczenie do obsadzenia dogodnych rubieży do prowadzenia obrony przez przeciwnika;
- 2) Organizacja natarcia po podejściu z głębi;
- 3) Organizacja zgrupowań taktycznych do prowadzenia natarcia na oddzielnych kierunkach;
- 4) Potęgowanie natarcia, uprzedzanie przeciwnika w obsadzaniu newralgicznych rubieży międzyjeziornych oraz walka z jego odwodami;
- 5) Prowadzenie pościgu;
- 6) Koordynacja działań z taktycznym desantem śmigłowcowym;

II. W działaniach obronnych:

- 1) Opanowanie dogodnych do prowadzenia obrony rubieży terenowych;
- 2) Organizacja obrony w bezpośredniej styczności;
- 3) Organizacja zgrupowań taktycznych do prowadzenia działań obronnych na oddzielnych kierunkach;
- 4) Prowadzenie walki o utrzymanie kolejnych pozycji i przejście do działań opóźniających;
- 5) Zwalczanie taktycznych desantów śmigłowcowych;
- 6) Organizacja obrony za przeszkodą wodną.

L p.	CZAS		ZAGADNIENIA	CZYNNOŚCI		UWAGI
	Astronomiczny	operacyjny		Kierownika ćwiczenia	Ćwiczących	
1	2	3	4	5	6	7
1.	od 16.00 11.05 do 22.00 10.05	od 111230 A Maj	WISLAND - Planowanie natarcia po podejściu z głębi REDLAND - Planowanie obrony w bezpośredniej styczności z przeciwnikiem	Ocena sposobu i trafności wypracowania wariantów działania	Ocena sytuacji wypracowanie wariantów działania	założenie nr 2, mapa z położeniem wojsk 111230 A Maj
2.	od 9.00 do 10.45 11.05		WISLAND - Organizowanie natarcia po podejściu z głębi REDLAND - Organizowanie obrony w bezpośredniej styczności z przeciwnikiem	Ocena sposobu pracy w terenie	Rekonosans na jednym punkcie pracy	
3.	od 16.00 do 21.00 11.05		WISLAND - Wypracowanie decyzji do obrony REDLAND - Wypracowanie decyzji do natarcia	Ocena sposobu i trafności wypracowania decyzji	Wypracowanie decyzji do działania	
4.	od 21.00 do 22.00 11.05	121200 A Maj	WISLAND - Wypracowanie decyzji do potęgowania natarcia REDLAND - Wypracowanie decyzji do prowadzenia obrony na kolejnej rubieży	Ocena sposobu pracy ZKD	ZKD – wypracowanie wariantów działania	założenie nr 2A, mapa z położeniem wojsk 121200 A Maj
5.	od 8.30 do 10.00 12.05		WISLAND - 1. Prowadzenie natarcia. 2. Zapewnienie możliwości szybkiego połączenia z TDŚ REDLAND - 1. Walka o utrzymanie kolejnej pozycji obrony. 2. Przeciwdziałanie powietrzno- lądowym działaniom przeciwnika	Ocena sposobu pracy w terenie	Praca grupy operacyjnej dowódcy brygady na WSD	

VIII. LIMITY ZUŻYCIA:

Środków materiałowych zgodnie z zatwierdzonym zapotrzebowaniem.

Sprzętu samochodowego w stopniu zapewniającym sprawny przejazd do rejonu ćwiczenia, możliwość przewozu ćwiczących dowództw brygad na punkty pracy w terenie oraz powrót do AON. Dla kierownictwa ćwiczenia możliwość prowadzenia rekonesansu przewidywanych punktów pracy w terenie, sprawnego kierowania przejazdem ćwiczących dowództw brygad oraz prowadzenia kontroli.

IX. ORGANIZACJA DOWODZENIA I ŁĄCZNOŚCI:

Ćwiczenie zorganizowano na bazie I kursu WWL tworząc sześć dowództw brygad, trzy po stronie "WISLAND" i trzy po stronie "REDLAND".

X. TERMINY, MIEJSCE I SPOSÓB OMÓWIENIA ĆWICZENIA

12.05 2000 -- sala kina

Wg oddzielnego planu

XI. PLANOWANE KOSZTY ĆWICZENIA

Zgodnie z Zarządzeniem Szefa Sztabu Generalnego WP Nr 130/ Sztab. z 21.11.1995r. i wytycznymi Szefa Organizacji Studiów AON

OPRACOWAŁ

mjr dr Ryszard CHROBAK

KIEROWNIK ĆWICZENIA

/-/ płk dr hab. Michał HUZARSKI

Wydrukowano w 20 egz.

Egz. nr 1-20 – Bibl. Gł. DZN

Wyk. mjr R. CHROBAK

kpt. G. SOBOLEWSKI

Druk AON zam. nr 108/WW/

ETAP I

Jawne

Egz. nr...

Wraczyć dowódcy 13 BZ

o 8.00 04.05

ZAŁOŻENIE nr 1 - "WISLAND"

Czas operacyjny 082200 A Maj

Mapa 1:50 000, wydanie 1987r.

I

SYTUACJA OGÓLNA

1. **"REDLAND"** wykonali uderzenie w kierunku DUBENNIKI (1901), PISZ (4455), rozbili część sił osłonowych WISLAND i opanowali północno-wschodnią część Pojezierza Suwalskiego, uzyskując największe powodzenie na kierunku GOŁDAP, STARE JUCHY (7877). W pierwszym rzucie walczą oddziały wydzielone 7 DZ oraz 8BZ z 3KZ. Do potęgowania natarcia posiadają pozostałe siły 3KZ, które aktualnie po operacyjnym rozwinięciu przegrupowują się w obszar bitwy.

Działania sił lądowych są wspierane uderzeniami lotnictwa taktycznego i lotnictwa wojsk lądowych przy silnym oddziaływaniu radioelektronicznym.

2. **"WISLAND"** prowadzą operację obronną, dążąc do załamania natarcia przeciwnika na rubieży: płn. J. SELMĘT, EŁK, SKOMACK WIELKI (7072), ORZYSZ (6460), MIKOŁAJKI. 1 DZ z dwoma BOT i pododdziałami SG prowadzi działania obronne w pasie: AUGUSTÓW, GONIĄDZ; GOŁDAP, PISZ. 11 BPanc tej dywizji wspólnie z pododdziałami BOT „GOŁDAP” i SG powstrzymuje natarcie przeciwnika w pasie przesłaniania 1KZ. 12 BZ w trakcie zajmowania rejonu ześrodkowania pld. -zach. GRAJEWO, wsch. NIECKOWO (3691), wsch. j. DYBOWSKIE (5284). 13 BZ po wykonaniu marszu dobowego (200 km) kończy zajmowanie rejonu ześrodkowania: SURAŁY (3180), wsch. BIAŁA PISKA (4370), 2km płn. DMUSY (4680), gdzie przystępuje do odtwarzania zdolności bojowej.

II

SYTUACJA SZCZEGÓŁOWA

1. **"REDLAND"** – 7DZ oddziałami wydzielonym – 72BZ prowadzi natarcie w kierunku: wsch. GOŁDAP, BANIE MAZURSKIE (1368). Aktualnie walczy na rubieży: ŻABIN (2267), 2km pld. BABIA GÓRA (2277). Przed frontem BZ bronią się siły OT, SG i pododdziały wojsk zmechanizowanych z 11BPanc. Brygada ma możliwość potęgowania natarcia. 71 BPanc naciera w kierunku: j. CZARNE (2095), STARE JUCHY i opanowała rubież: 3 km pld.-zach. GOŁDAP, GÓRNE (1593), pld. DUBENNIKI, płn. PRZEROŚL (1508). Wykryto: kolumny czołgów na drodze: GOŁDAP, DUBENNIKI, czołem GAWIĘCIE (2192) oraz na drodze: ŻYTKIEJMY (2408), CZARNE (1797) czołem płn. BŁĄKAŁY (2106). 8BZ naciera w kierunku: j. HAŃCZA (1718), OLECKO i opanowała rubież: wsch. PRZEROŚL, HAŃCZA, GULBIENISZKI (1625).

2. **"WISLAND"** - 13 BZ (ćwicząca) z 1 DZ do 22.00 08.05 zasadniczymi siłami zajęła rejon ześrodkowania, gdzie przystąpiła do odtwarzania zdolności bojowej. Ukompletowanie brygady 92%. Szczegółowe położenie pododdziałów brygady- *mapa z położeniem wojsk 082200 A Maj*.

III

DANE DODATKOWE

1. 082200 A Maj dowódca 13 BZ otrzymał rozkaz bojowy (Zestaw materiałów dla dowódcy 13BZ).
2. Skład 1 KZ "WISLAND" - zgodnie z "Identyfikatorem jednostek". Ukompletowanie 1 DZ - 85%.
3. Skład 3KZ „REDLAND”,GO "GOŁDAP" - oddziały i pododdziały rodzajów wojsk i służb poszczególnych dywizji i brygad - zgodnie z "Identyfikatorem jednostek". Ukompletowanie 6 DZ - 85%.
4. Zapotrzebowanie na wykorzystanie śmigłowców przekazać na SD dywizji do 091200 A Maj, z podaniem czasu uderzenia, obiektów uderzeń, rubieży pozycji ogniowych oraz czasu i zadań rozpoznawczych dla śmigłowców Mi-2R.

IV

PRACA DO WYKONANIA

1. Zapoznać dowództwo 13 BZ z informacjami w załączeniu nr 1.
2. Przygotować do pracy mapy, na które nanieść niezbędne informacje.
3. Zaplanować i zorganizować działania bojowe zgodnie z otrzymanym zadaniem i być w gotowości do zaprezentowania i uzasadniania przyjętych rozwiązań.
4. Opracować dokumenty - zgodnie z wytycznymi kierownika zespołu i rozjemców.

Załączniki:

1. Sytuacja społeczno-militarna
 2. Sytuacja rozpoznawcza i WRE
 3. Sytuacja sił powietrznych
 4. Sytuacja obrony przeciwlotniczej 13 BZ
 5. Sytuacja artylerii 13BZ
 6. Sytuacja inżynierska
 7. Sytuacja obrony przeciwchemicznej
 8. Sytuacja łączności 13 BZ
 9. Sytuacja wojsk obrony terytorialnej i układu niemilitarnego
 10. Sytuacja logistyczna 13 BZ
- : *Szczegółowe położenie pododdziałów - mapa "Położenie wojsk 082200 A Maj
"WISLAND" - oddzielne wydawnictwo*

OPRACOWAŁ
mjr dr Ryszard CHROBAK

Sytuacja społeczno-militarna

I. Sytuacja międzynarodowa

1. **"WISLANDIA"** jest w trakcie szerokich zmian politycznych i gospodarczych. Błędna polityka zagraniczna kolejnych rządów doprowadziła do izolacji państwa na arenie międzynarodowej oraz odnowienie konfliktu terytorialnego z REDLANDIĄ. „REDLANDIA” jest państwem silnym o dynamicznie rozwijającej się gospodarce lecz niewielkim terytorialnie. W czasowym osłabieniu gospodarczym politycznym i militarnym WISLANDII upatrują szansę poszerzenia swoich granic terytorialnych, podporządkowanie polityczne i gospodarcze a także rozszerzenia swojej strefy wpływów na państwa ościenne.
2. Realizując założone cele polityczne i militarne, wojska REDLANDII rozpoczęły w dniu 08.05. działania wojenne z użyciem lotnictwa oraz sił konwencjonalnych wspartych środkami wojny psychologicznej i systemami rozpoznawczo-uderzeniowymi mają za zadanie opanowanie Regionu Wielkich Jezior Mazurskich i przyłączenie ich do REDLANDII. Wybuch konfliktu zbrojnego poprzedzony był akcją propagandową na forum międzynarodowym mającą na celu, wykazanie historycznych tradycji przynależności tego terenu do REDLANDII.

W pierwszych dniach operacji rozbili część sił osłonowych WISLANDII i prowadzą walkę z broniącymi się siłami OT, SG i częścią wojsk operacyjnych.

3. Nastąpiło nasilenie oddziaływań propagandowo-psychologicznych środków przekazu REDLANDII skierowanych na społeczeństwo WISLANDII. Szczególnie wykorzystywana jest telewizja satelitarna oraz różnorodne wydawnictwa drukowane. We wszystkich audycjach i materiałach drukowanych akcentowana jest bezsensowność obrony z racji lepszych warunków, jakie stwarza wspólnota z państwem REDLANDII.

Głównymi celami działań psychologicznych REDLANDII są:

- szybkie doprowadzenie do izolacji WISLANDII na arenie międzynarodowej;
- załamanie woli walki społeczeństwa oraz wywołanie przekonania o bezsensie prowadzenia obrony poprzez:
 - ⇒ ukazywanie dysproporcji technicznych i możliwości faktycznych sprzętu bojowego, sprawności systemów dowodzenia wojskami.
 - ⇒ eksponowanie efektywności rażenia i niszczenia broni precyzyjnej.

Prezydent, Sejm i Senat oraz Rząd WISLANDII potwierdziły stanowisko w sprawie prowadzenia działań wojennych aż do zwycięstwa. Podjęto energiczne działania dyplomatyczne na forum ONZ oraz Rady Europy mające na celu przerwanie działań zbrojnych i wycofanie się REDLANDII poza granice. Na forum organizacji międzynarodowych postulowany jest projekt konferencji, która przyczyniłaby się do pokojowego uregulowania konfliktów w Europie środkowo-wschodniej.

W wydanym w dniu 08.05. oświadczeniu papież Jan Paweł II potępił REDLANDIĘ za napaść i wezwał społeczność międzynarodową do zintensyfikowania działań dyplomatycznych na rzecz zakończenia walki.

II. Sytuacja w kraju

1. Prezydent, Zgromadzenie Narodowe i Rząd WISLANDII w specjalnych oświadczeniach wezwały armię i społeczeństwo do ofiarności na rzecz obrony niepodległości kraju. Kościół rzymsko-katolicki i kościoły zrzeszone w Radzie Ekumenicznej podjęły aktywne działania mobilizujące społeczeństwo do obrony

zagrożonej niepodległości. Także wszystkie partie polityczne popierają nadrzędny cel - obronę Ojczyzny.

2. Mimo racjonalnego dystansu do oddziaływań propagandowo-psychologicznych REDLANDII wśród części społeczeństwa utrzymują się zjawiska negatywne. W północnych i centralnych rejonach kraju obserwuje się próby zakłócenia przez organizacje mniejszości narodowych, lokalnych systemów gospodarczych /transportu, łączności, zaopatrzenia/. W Warszawie i większych miastach Mazowsza, Podlasia i Mazur utracone są częściową kontrolę nad systemem zaopatrzenia ludności w żywność, energię elektryczną i paliwa.

Obserwuje się masową migrację ludności z przewidywanych rejonów walk po drogach przewidzianych do przemarszu wojsk.

III. Sytuacja w wojskach

Pododdziały 13 BZ wspólnie z pododdziałami OT bronią się przed nacierającymi oddziałami 6 DZ REDLANDII.

W jednostkach 13 BZ panuje powszechne przekonanie o konieczności obrony przed agresją. Morale, nastroje i dyscyplina utrzymują się na poziomie zapewniającym wykonanie przewidywanych zadań bojowych. Czynnikiem mogącym wpływać destrukcyjnie na morale żołnierzy jest niepokój o losy rodzin oraz brak pełnej informacji o zagrożeniu użycia przez przeciwnika broni precyzyjnego rażenia na obiekty cywilne.

Przeciwnik wykonał akcję ulotkową na pododdziały 130bcz i bOT „Orzysz” W ulotkach wzywa się do zaniechania walki i przechodzenia na stronę przeciwnika. W 131 bcz stwierdzono prowadzenie nasłuchu radiowego audycji propagandowych REDLANDII.

W 130 bcz stwierdzono 2 przypadki dezercji.

Dotychczasowa działalność dowódców, psychologów, służby społeczno-wychowawczej i kapelanów sprzyja mobilizacji żołnierzy do realizacji zadań bojowych.

OPRACOWAŁ

ppłk dr Andrzej RACZKOWSKI

Sytuacja rozpoznawcza i WRE

1. Wiadomości o przeciwniku :

Położenie przeciwnika zgodnie z mapą „ Położenie wojsk 082200 A Maj.”.

Do 22.00.08.05.Kierownik sekcji rozpoznania brygady dysponuje następującymi informacjami :

- „REDLAND” prowadzi intensywne rozpoznanie lotnicze w kierunku FILIPÓW - ORZYSZ;

- z korespondencji radiowej prowadzonej pomiędzy radiostacjami rozmieszczonymi w m. PRZEROŚL i HAŃCZA uzyskano komunikat : BOT „ GOŁDAP”... broniące się przed frontem brygady i opanować m. WĘGORZEWO oraz przesmyk pomiędzy jez. STRĘGIEL i GOŁDOPIWO ;

- przemieszczająca się w obszar walki kolejna brygada /prawdopodobnie 62 BZ/ ma maszerować w kierunku zachodnim.

2. Położenie i działania sił oraz środków rozpoznawczych wojsk własnych:

Szef Wydziału Rozpoznania i WRE dywizji przebywa na SD.

Kierownik sekcji rozpoznania brygady w składzie SD.

130 kr znajduje się w rejonie ześrodkowania 1 km. płn. LISY /4676/. Z meldunku dowódcy kompanii wiadomo, że kompania odtwarza zdolność bojową. Dotychczas kompania nie poniosła strat.

Uwaga : Wszelkie informacje dotyczące rozpoznania wojsk własnych niezbędne zdaniem ćwiczących do planowania należy uzyskać od podwładnych i przełożonych występujących w danej roli w ćwiczeniu.

3. Ukompletowanie i stan techniczny sprzętu przyjąć zgodnie z „Ćwiczebnymi strukturami organizacyjnymi sił i środków rozpoznania, walki radioelektronicznej i działań psychologicznych. Warszawa 1998. AON nr bibl. S/3808”.

Ukompletowanie pododdziałów rozpoznawczych :

stan osobowy - 95% ;

sprzęt - 95% ;

Aktualne ukompletowanie „ REDLAND „, wynosi – zgodnie z założeniem taktycznym .

Uwaga : Sekcja motocyklowa dysponuje środkami łączności UKF o zasięgu do 25 km. , motocykl jest w stanie pokonać około 250 km. w trudnych warunkach terenowych.

OPRACOWAŁ

Ppłk dr Andrzej NOWAK

Sytuacja sił powietrznych

Lotnictwo "WISLAND" jest w trakcie wywalczenia panowania w powietrzu. Wspólnie z WR i A zwalczają zgrupowania przeciwnika w rejonach ześrodkowania i na drogach podejścia.

Dowódca korpusu od 100500 A Maj do 111200 A Maj śmigłowcami Mi-24 z 49 pśb będzie wspierał wojska 1 DZ w rejonie obrony. Rejon działań i czas uderzenia precyzuje dowódca 1DZ.

Działanie 1 KZ wspiera 4 KL, wykonując uderzenia na wojska "REDLAND" w rejonach bezpośrednich walk i w głębi ugrupowania przeciwnika. Bezpośrednie wsparcie walczących wojsk 1 DZ będą realizować śmigłowce szturmowe wykonując uderzenia grupami w składzie 2-4-6 śmigłowców. Dowódca 1DZ planuje wykorzystać 10.05 do wsparcia pododdziałów 13 BZ 8 ś/l Mi-24W. Jednocześnie dowódca 13 BZ może wykorzystać 10.05 wysiętek 4 ś/l śmigłowców rozpoznawczych Mi-2R.

OPRACOWAŁ

kpt. dypl. nawig. Eugeniusz CIEŚLAK

Sytuacja obrony przeciwlotniczej 13 BZ

I

Na podstawie informacji uzyskanych od przełożonego, podwładnych i wniosków z dotychczasowych działań, szefowi OPL 13 BZ wiadomo:

- lotnictwo rozpoznawcze od godzin rannych 08.05 prowadzi intensywne rozpoznanie przegrupowujących się wojsk 1 KZ. Rozpoznanie prowadzone jest parami samolotów SU-20R z wysokości 200 - 3000 m na kierunku GOŁDAP -MRAĞOWO oraz EŁK -SUWAŁKI;

- lotnictwo myśliwsko - bombowe wykonuje uderzenia siłami klucza do eskadry samolotów SU-22, w ramach bezpośredniego wsparcia walczących wojsk na elementy ugrupowania 1 KZ w taktycznej strefie działań. W ramach bezpośredniego wsparcia działań bojowych, 1 DZ (w tym 13 BZ) atakowana była przez samoloty SU-22. Ataki wykonywane były głównie z małych wysokości pod osłoną zakłóceń radioelektronicznych.

- lotnictwo wojsk lądowych prowadzi rozpoznanie, wspiera ogniem broniące się pierwszorzutowe oddziały działając w grupach do klucza śmigłowców Mi-24 zwykle znad zasłon terenowych lub na ich tle - czas ataku był bardzo krótki co utrudniało zwalczanie ich zestawami raketowymi.

II

Główny wysiłek system OPL 1 DZ skupia do walki z samolotami wykonującymi zadania rozpoznania i uderzenia na czołowe kolumny brygady w trakcie pokonywania newralgicznych punktów na drogach przemieszczania i odcinkach kanalizujących ruch. W ugrupowania 13 BZ prowadzi walkę z ŚNP bateria 1/1 pplot.

III

Dywizjon artylerii przeciwlotniczej 13 BZ (130 dplot) znajduje się w następującym położeniu:

- SDO dowódcy dywizjonu rozwinięte w rejonie: 1000m pld. ŚWIDRY (2878);

- 1 bplot osłania 132 bz ze stanowisk w rejonie: wzg. 159 (4877);

Straty w baterii: uszkodzeniu uległa armata - ZU-23-2 - czas naprawy wyniesie ok. 3 godzin. Bateria dysponuje 0,8jo. amunicji przeciwlotniczej i 10 raketami S-2;

- 2 bplot osłania 130 bcz ze stanowisk ogniowych: pld. BIAŁA PISKA (4271);

Straty w baterii: uszkodzeniu uległa stacja ZRP-2 z armaty ZSU-23-4 pierwszego plutonu, uszkodzone podzespoły zostaną dowiezione do 16.00 08.05, zestaw może prowadzić ogień z celownikiem. Bateria dysponuje 0,8jo. amunicji przeciwlotniczej i 18 raketami S-2.

- 3 bplot osłania logistykę brygady ze stanowisk ogniowych zach. KOWNACIEK (3381).

IV

Szczegółowe położenie 130 dplot i wojsk OPL przełożonego - mapa położenia wojsk o 22.00 08.05

Dane dodatkowe:

Struktura organizacyjna wojsk OPL 130 dplot.

130 dplot	S-2M	ZU-23-2	ZSU-23-4	S-60	ZRP-1	NUR-21	WD
Dowódz.						1	1
1 bplot	8	8					1
2 bplot	8		4				
3 bplot	8			4	1		

OPRACOWAŁ
mjr dr Adam HALAMA

SYTUACJA ARTYLERII 13 BZ

1. Artyleria brygady rozmieszczona w rejonie wyjściowym brygady.
130 das posiada 18 HS 122 mm 2S-1. Jedno działo wymaga remontu pierwszego stopnia.
130 dappanc posiada 6 wyrzutni PPK 9P133 i 12 armat 85 mm D-44.
Kompanie wsparcia w rejonach rozmieszczenia batalionów. Stan zasadniczego sprzętu:
 - 132, 133 bz - po 6 moździerzy 120 mm;
 - 134 bz - 5 moździerzy 120 mm.Położenie szczegółowe pododdziałów artylerii - mapa „Położenie wojsk o 082200A Maj „WISLAND”.
2. Pododdziały artylerii brygady posiadają pełne zapasy taktyczne amunicji. Dywizjon 122 mm HS dysponuje amunicją o wzmocnionej sile rażenia, natomiast baterie moździerzy 120 mm - amunicją odłamkowo-burzącą i z dodatkowym napędem raketowym OF-NMR w ilości po 50%.
3. Praca do wykonania:
 - ocenić sytuację artylerii 13BZ;
 - wypracować koncepcję użycia artylerii 13BZ w poszczególnych wariantach działania wojsk własnych i być w gotowości do ich przedstawienia.

OPRACOWAŁ

kpt. dypl. Marek SOŁODUCHA

SYTUACJA INŻYNIERYJNA 082200 A Maj

1. Przeciwnik pod względem inżynierskim główny wysiłek skupia na pokonywaniu zapór inżynierskich oraz przygotowywaniu i utrzymywaniu dróg. Zapory minowe pokonuje po przejściach wykonywanych za pomocą trałów przeciwminowych i ładunków wydłużonych.

2. Pododdziały 13BZ są wyszkolone w budowie i pokonywaniu zapór inżynierskich. Kompania saperów 13 BZ brała udział w realizacji zadań wsparcia inżynierskiego marszu brygady i o 22.00 08.05 odtwarza zdolność bojową w rejonie rozmieszczenia. O 22.00 08.05 jej pododdziały znajdują się w następującym położeniu:

a/ 130 ksap /bez pldm i plminż/ - ześrodkowana w rejonie: pkt. 145,7 /4082/, zach.

CZARNÓWEK /3880/, ZAŁUSKI /3880/, pkt. 187,8 /3782/;

SDO 130 ksap - szkoła w m. CHOJNOWO /3881/;

b/ pldm - do 23.000 08.05 po odtworzeniu zdolności bojowej przygotuje i utrzymywać będzie drogi w rejonie rozmieszczenia 13BZ:

- KOŻUCHY DUŻE /4174/, CHOJNOWO, ŚWIDRY /3978/;

- ROGALE WIELKIE /4483/, ŚWIDRY, CIBORY /3875/.

Rejon rozmieszczenia pldm - ŚWIDRY;

c/ plminż wykonuje obiekty fortyfikacyjne na SD 13BZ.

3. Stan sił i środków inżynierskich:

a/ Straty w ludziach:

- 130 ksap - 4 żołnierzy, a z tego:

- 1plsap - 1 saper;

- 2plsap - 2 saperów;

- pldm - 1 operator mostu towarzyszącego BLG;

b/ Straty w sprzęcie:

- 130 ksap - 30 m EPD i 1 przęsło mostu BLG;

c/ W 13 BZ znajdują się następujące środki minersko-zaporowe:

* miny przeciwpancerne MPP-B - 450 kpl.;

„ TM-62M - 1900 kpl.;

- * miny przeciwpiechotne PMD-6 - 350 kpl.;
- „ POMZ-2M - 355 kpl.;
- * materiał wybuchowy - 2,35 tony;

Dane dodatkowe:

Organizacja pododdziałów inżynieryjnych wojsk własnych według: „Struktury organizacyjne wojsk inżynieryjnych”, Wyd. AON, Warszawa 1995, nr bibl. pf 347/S.

Numeracja pododdziałów 130 ksap:

- 1 plsap; - 1 drr;
- 2 plsap; - 6 plzaop.
- 3 plmin;
- 4 pldm;
- 5 plminż;

Praca do wykonania /przed rozpoczęciem ćwiczenia/:

- przestudiować literaturę na temat zabezpieczenia inżynieryjnego działań taktycznych w terenie lesisto-jeziornym,
- zapoznać się ze specyfiką terenu prowadzenia ćwiczenia.

OPRACOWAŁ

kpt. dypl. Waldemar KAWKA

Sytuacja obrony przeciwchemicznej

1. „REDLAND” prowadzą działania bojowe środkami konwencjonalnymi. Przygotowań do użycia przez nich broni masowego rażenia nie wykryto. Oddziały i pododdziały 6 DZ zrealizowały przedsięwzięcia przygotowujące wojska do działań w warunkach skażeń powstałych w wyniku awarii (zniszczenia) obiektów z toksycznymi środkami przemysłowymi.

2. 1 kopcem przydzielona do 1 DZ od 21.30 8.05 jest ześrodkowana w rejonie: 1 km wsch. SULEWO-KOWNATY (3295). Ukompletowanie kompanii: w ludziach - 90%, w sprzęcie - 90%.

drsrk z kr rozwinęła POSk przy SD 13 BZ w m. BOCZKI (4291).

3. W rejonie działania 13 BZ 3km. płn.-wsch. BIAŁA PISKA (4370) powstały pożary rozprzestrzeniające się w kierunku południowo-wschodnim.

W miejscowości POPOWO (4492) na drodze do m. GRAJEWO o 21.30 8.05 przeciwnik zniszczył dwie cysterny samochodowe z chlorem o zawartości 25 ton każda.

Warunki atmosferyczne w przyziemnej warstwie powietrza:

- wiatr północno-zachodni o prędkości 3-4 m/s,
- temperatura powietrza w dzień 20 st. C, w nocy 10 st. C,
- temperatura gleby 15 st. C.

OPRACOWAŁ

mjr dypl. Jarosław SOLARZ

Sytuacja łączności 13BZ

082200 A Maj

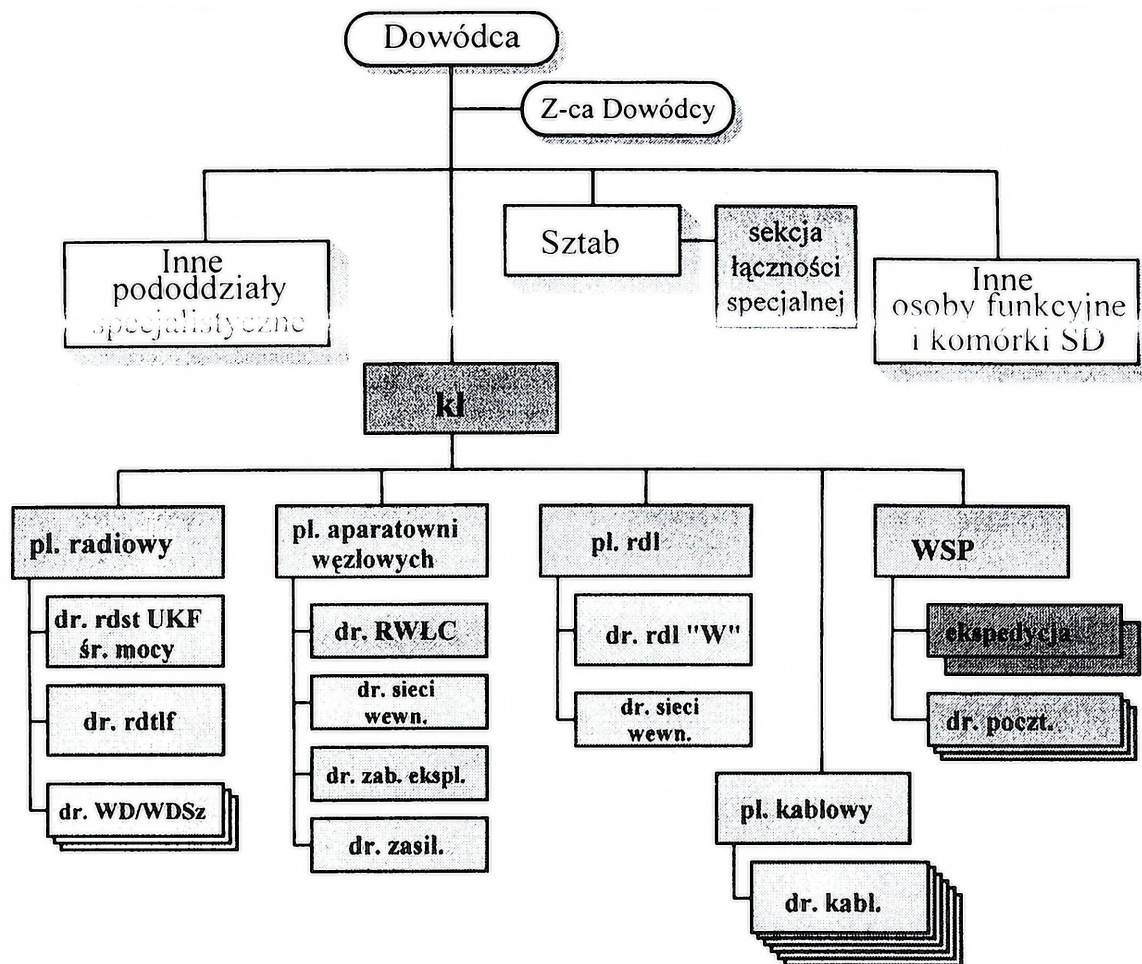
1. Pododdziały łączności 130bdow rozwinęły WŁ SD 13BZ i relacje przewodowe do SD podległych pododdziałów, które zajęły rejon ześrodkowania (patrz mapa: „*Położenie wojsk 082200 A Maj "WISLAND"*”)
13BZ ma rozwinięty system łączności zgodnie z ogólnie przyjętymi zasadami. Sprawne są wszystkie sieci i kierunki radiowe, sieć łączności przewodowej i WPP. W rejonie ześrodkowania wykorzystywana jest łączność przewodowa i pocztowa.
2. Z przełożonym zapewniona jest sprawność łączności w sieciach i kierunkach radiowych; aktualnie wykorzystywana jest łączność przewodowa i radioliniowa poprzez PWŁ nr 3 1DZ w m. KONOPKI (7244) oraz w systemie stacjonarnym z odebraniem łącza z UT BIAŁA PISKA.
3. Odwód łączności: pluton łączności i 3 drużyny kablowe rozmieszczone w rejonie 2km pd SD 13BZ.
4. Stan pododdziałów łączności 130bdow: sprzęt: brak stacji radioliniowej „W”, ludzie: brak załogi stacji rdl „W” i 3 żołnierzy w dr.kabl. Przełożony zapewni uzupełnienie w czasie 24 godzin.

Dane dodatkowe:

1. Dane o sytuacji łączności przełożonego, mające wpływ na działanie 13BZ:
W m. KONOPKI (7244) czynny jest PWŁ nr 3 1DZ pracujący w systemie łączności dywizji i umożliwiający łączność 13BZ z przełożonym i z sąsiadami.
2. Siły Obrony Cywilnej zapewnią w najbliższym czasie zestawienie w systemie łączności stacjonarnej, dla potrzeb systemu dowodzenia dywizji, relacji przedstawionych w tabeli:

Lp	Relacja	Węzły pośrednie		Uwagi
1	Orzysz - Grajewo	-	-	4 x 512 kbit/s
2	Pisz - Wąsosz	Biała Piska	Szczuczyn	min. 4 x 128 kbit/s
3	Orzysz - Pisz	-	-	min. 4 x 128 kbit/s
4	Grajewo - Łomża	Wąsosz	Stawiski	min. 4 x 128 kbit/s

3. W ćwiczeniu przyjąć przedstawioną niżej strukturę 130bdow (z 13BZ) oraz 1bdow (z 1DZ).



Rys.1. Struktura batalionu dowodzenia brygady.

OPRACOWAŁ

Mjr mgr inż. Zbigniew FIOŁNA

SYTUACJA WOJSK OBRONY TERYTORIALNEJ I UKŁADU NIEMILITARNEGO 08 22 00 A MAJ

I. SYTUACJA WOJSK OBRONY TERYTORIALNEJ

Organy dowodzenia i siły OT realizują przewidziane dla nich zadania w wyznaczonych rejonach odpowiedzialności skupiając główny wysiłek na obronie rejonów, rubieży i obiektów oraz wsparciu i zabezpieczeniu wojsk operacyjnych. Ponadto wspomagają organy i formacje obrony cywilnej w ewakuacji ludności z obszarów zagrożonych i prowadzenia akcji ratunkowych po uderzeniach przeciwnika.

Wojska OT rozwinięte do etatów wojennych realizują następujące zadania:

1. Jednostki ogólnego przeznaczenia prowadzą działania bojowe w obrębie miast, ochronianych obiektów wojskowych i gospodarki narodowej.
BOT „GOŁDAP” wspólnie z 11 BPanc i SG powstrzymuje natarcie przeciwnika w pasie przesłaniania 1 KZ. Część sił OT przeszła do działań nieregularnych w rejonie PUSZCZY BORECKIEJ. Bataliony forteczne wspólnie z wycofującymi się pododdziałami wojsk operacyjnych bronią okrażone miasta SUWAŁKI I GOŁDAP.
6 bfort przygotowuje obronę m. AUGUSTÓW; 10, 11 bfort i 20 boo – m. EŁK, a 12 bfort – m. GIŻYCKO.
5 bOT po mobilizacyjnym rozwinięciu w MSD ORZYSZ. Szef WSzW OLSZTYN nakazał dowódcy przejście w podporządkowanie i nawiązanie łączności z dowódcą 13 BZ.
7 bOT rozmieszczony w m. BIAŁA PISKA – odwód szefa WSzW.
2. Jednostki rodzajów wojsk realizują zadania związane z rozbudową inżynieryjną kolejnych rubieży obronnych i utrzymaniem dróg manewru. Ponadto przygotowują do niszczenia obiekty zagrożone zajęciem przez przeciwnika. Zgodnie z planem działania RKOT na potrzeby rozbudowy fortyfikacyjnej możliwe jest wykorzystanie: czterech SM-100M, pięciu KM-251 i koparki ETC.
3. Terytorialne organy dowodzenia (TOD) realizują zadania związane z kierowaniem zadaniami operacyjno-obronnymi, uzupełnianiem wojsk i koordynacją świadczeń układu niemilitarnego na rzecz wojsk.
WSzW rozwinięty w m. OLSZTYN.
RKOT rozwinięte w m. GIŻYCKO, EŁK.
Szef WSzW zdecydował, że świadczenia na rzecz 13 BZ będzie koordynował komendant EKOT EŁK, który ma wysłać oficera łącznikowego na SD brygady po uzgodnieniu z dowódcą.

Opracował

ppłk dypl. Krzysztof GAŚIOREK

II. SYTUACJA UKŁADU NIEMILITARNEGO

1. Sytuacja ogólna

Po ogłoszeniu skrytej mobilizacji w WISLAND podjęto pierwsze kroki związane z uruchomieniem przygotowawczego i pierwszego zestawu zadań obronnych i obrony cywilnej, których ukończenie przewiduje się na dzień 11 maja.

Wojewoda warmińsko-mazurski nakazał osiągnięcie pełnej gotowości obronnej układu niemilitarnego w dniu 15 maja, skupiając główny wysiłek na:

- a) zabezpieczeniu mobilizacyjnego rozwinięcia sił zbrojnych;
- b) zabezpieczeniu przegrupowania wojsk na obszarze województwa;
- c) uruchomieniu Wojewódzkiego Programu Mobilizacji Gospodarki;
- d) ochronie ludności i dóbr kultury;
- e) rozwinięciu systemu kierowania obroną cywilną województwa.

Stanowisko kierowania Wojewody w m. OLSZTYN; ZSD – NOWE MIASTO LUBAWSKIE.

Stanowisko kierowania starostów powiatowych w miejscowościach:

SKS 1 – GIŻYCKO

SKS 2 – EŁK

SKS 2 – PISZ

SKS 3 – MRAĞOWO.

Podczas realizacji zadań obronnych wojewoda współdziałał będzie poprzez Centrum Zarządzania Kryzysowego na SK wojewody z:

- Wojewódzkim Sztabem Wojskowym;
- Dyrekcjami administracji niezespólonych (DOKP, DODP...).

Starości powiatowi w realizacji zadań obronnych współpracują z komendantami RKOT w GIŻYCKU, EŁKU i PISZU.

2. Sytuacja szczegółowa

Wszystkie urzędy administracji samorządowej pracują normalnie, z niewielkimi zakłóceniami szkoły i placówki zdrowia. Społeczeństwo wykazuje oznaki zaniepokojenia spowodowane pogorszeniem sytuacji. Do około 10 % wzrasta absencja (dotychczas 5 %) w zakładach pracy.

Na obszarze województwa:

- doszło do masowego wykupu żywności;

- wzrósł nielegalny handel bronią pochodzącą z kradzieży, napadów i przemytu;
- zablokowany został ruch na drogach: GIŻYCKO, ORZYSZ, PISZ; OLECKO, ELK, GRAJEWO;
- zaobserwowano akty dywersji w zakładach pracy, niszczenie linii telefonicznych i elektrycznych;
- 9 maja nad miasteczkami rozrzucono ulotki nawołujące do sabotowania służby w siłach ratowniczych i w Policji oraz do odnawiania świadczeń na rzecz sił zbrojnych;
- od 8 maja prowadzona jest akcja ratownicza po zniszczeniu zbiorników amoniaku (ok. 100 t) w zakładach mięsnych w ELKU.

3. Sytuacja w ogniwach i siłach współdziałających

- a) siły Policji osiągnęły gotowość do działania w 80 % i przystąpiły do realizacji zadań prewencyjnych. Policja drogowa utrzymuje porządek na drogach powiatowych i wojewódzkich. Siły prewencji gotowe do wsparcia sił zbrojnych w działaniach przeciwdywersyjnych i przeciwdesantowych znajdują się w miejscowościach (patrz tabela).

Lp.	Rodzaj sił	Ilość ludzi	Miejscowość	U w a g i
1.	Pułk prewencji Policji	1000	SZCZYTNO	Do wsparcia 13 BZ – 1 batalion prewencji (200 ludzi) *
2.	Cztery kompanie prewencji	po 70	GIŻYCKO ELK PISZ MRAŁOWO	Do wsparcia dowódcy 13 BZ kompanie w pasie jej działania*
3.	Dwa plutony prewencji	po 20	ORZYSZ BIAŁA PISKA	Do wsparcia 13 BZ*

* Zasady wsparcia każdorazowo uzgadniać z RKOT ELK.

- b) Państwowa Straż Pożarna rozwinięta w 75 % do etatu „W” realizuje zadania w ramach systemu ratowniczo-gaśniczego. Do wsparcia sił zbrojnych w pasie 13 BZ wydzielono dwie kompanie ratowniczo-gaśnicze w miejscowościach: GIŻYCKO, ELK.

c) Formacje Obrony Cywilnej rozwinięte do pełnych składów osobowych w zakładach pracy realizują zadania zgodnie z planem OC gmin. Do wsparcia i pomocy humanitarnej na rzecz sił zbrojnych wydzielono 3 jednostki OC każda w sile około 30 ludzi z możliwością wykonania zabiegów sanitarnych i udzielania pierwszej pomocy medycznej.

d) Siły łączności cywilnej zapewniają w sieci stacjonarnej łączność w relacjach:

- ORZYSZ – GRAJEWO (4 x 512 kb/s);
- PISZ – B.PISKA – SZCZUCZYN – WĄSOSZ (4 x 512 kb/s);
- ORZYSZ – PISZ (4 x 128 kb/s);
- GRAJEWO – WĄSOSZ – STAWISKI – ŁOMŻA (4 x 128 kb/s).

Rejonowe Zakłady Telekomunikacji Polskiej S.A. w GIŻYCKU, EŁKU i PISZU osiągnęły gotowość do świadczeń rzeczowych i osobistych a stan sieci umożliwia w 85% zestawienie zaplanowanych dla SZ połączeń. Oczekiwany czas realizacji zestawień wg zapotrzebowań i kolejności zgłoszeń – 8 godzin.

e) Siły resortu ochrony środowiska zasobów naturalnych i leśnictwa osiągają gotowość do obsługi technicznej przepraw i dróg wodnych oraz obiektów hydrotechnicznych. Przygotowują ujęcia wody i kontrolują stan środowiska i zakładów przemysłowych mogących stanowić przyczynę powstania nadzwyczajnych zagrożeń środowiska. Do dyspozycji 1 DZ przydzielono dwa OWW (23 i 21 oddziały wydobywania wody) – kontakt poprzez Centrum Sytuacyjne Wojewody.

Najbliższa Rejonowa Dyrekcja Lasów Państwowych w Olsztynie. Pozyskiwanie drewna do prac inżynierskich ustalać z komendantami RKOT.

f) Siły MZiOS osiągają gotowość do zabezpieczenia wzmożonych potrzeb ludności, sił zbrojnych oraz sił resortu SWiA. Do dyspozycji 1 DZ wydzielono:

- Szpitale w OLSZTYNIE (50 miejsc), GIŻYCKU, KĘTRZYNIE, OLECKU I EŁKU (po 20 miejsc);
- w każdym gminnym ośrodku zdrowia zapewniony jest stały dyżur umożliwiający udzielenie kwalifikowanej pomocy medycznej żołnierzom i jeńcom wojennym;
- na mocy decyzji wojewody z rezerw Agencji Artykułów Sanitarnych – zapasy środków sanitarnych i higienicznych wg ustaleń szefa WSzW OLSZTYN.

g) Podmioty gospodarcze województwa (rolne, przetwórcze, wytwórcze i usługowe) osiągają gotowość do uruchomienia świadczeń osobistych i rzeczowych zgodnie z Wojewódzkim Programem Mobilizacji Gospodarki. Siły 1 DZ i 13 BZ mogą uzyskiwać wsparcie w punktach magazynowych (żywność) i usługowo-remontowych

(warsztaty, przedsiębiorstwa przemysłu maszynowego) na zasadach określonych przez szefa WSzW i komendantów RKOT. Przedsiębiorstwa melioracyjne i budowlane wydzielają maszyny i ludzi do prac fortyfikacyjnych poza bezpośrednią strefą działań zbrojnych.

Stacje benzynowe utrzymują rezerwy paliwa na potrzeby sektora cywilnego. Dla Sił Zbrojnych wydziela się centrale produktów naftowych, których zapasami koordynują starości powiatowi (GIŻYCKO, ELK, PISZ).

4. Dane dodatkowe

Wojewoda warmińsko-mazurski wydał zarządzenia porządkowe, wprowadzając reguły stanu wojennego z godziną policyjną (od 22.00 do 5.00) włącznie. Wszelkie przejawy naruszania przepisów międzynarodowego prawa wojennego traktowane będą z wielką surowością.

Opracował

ppłk dypl. Krzysztof GAŚIOREK

III SYTUACJA TECHNICZNA

Stan techniczny podstawowego uzbrojenia i sprzętu wojskowego - tabela 2.

Tabela 2.

Oddział /pododdział/	Rodzaj sprzętu	Stan według		Wymaga remontu						Straty bezpowrotne
		etat	ewid.	1st	2st	3st	4st	5st	SB	
RAZEM	czołgi	31	30		2				1	
13 BZ :	BWP	90	90	1	2					
	TO	24	22		1					1
	moździerze	18	18		1					
	haubice	18	18		1					
	armaty ppanc.	12	12							
	PPK	6	6		1					
	armaty plot.	16	16		1					
	WZT/WPT	15	15		1					
	samochody	662	652	2	7	1	3	1	4	4
131 bcz	czołgi	31	30		2				1	
	WZT	1	1							
	samochody	52	51		2			1		1
132 bz	BWP	30	30		1					
	moździerze	6	6		1					
	WPT	1	1							
	samochody	52	51	1			1		1	1
133 bz	BWP	30	30		1					
	moździerze	6	6							
	WPT	1	1							
	samochody	52	51		2		1			1
134 bz	BWP	30	30	1						
	moździerze	6	6							
	WPT	1	1		1					
	<i>Samochody</i>	52	52		1				1	1
130 das	Haubice	18	18		1					
	WPT	1	1							
	samochody	34	34		1					
130 dappanc	Armaty ppanc	12	12							
	PPK	6	6		1					
	samochody	41	40							
130 daplot	armaty plot	16	16		1					
	Samochody	31	30		1					
pozostałe	TO	24	22		1					1
	WZT/WPT	10	10							
	samochody	348	343	1		1	1		2	

Zapas przebiegu silników i gąsienic pojazdów zapewnia im przejazd nie mniejszy niż na odległość 1500 km.

Stan ukompletowania zestawów remontowych i materiałów technicznych zapewnia wykonanie remontów w ciągu najbliższych 3 dni.

IV

SYTUACJA MEDYCZNA

Z pododdziałów 13 BZ wymaga ewakuacji następująca liczba rannych i chorych :

- 131 bcz - 8;
- 132 bcz - 6;
- 133 bcz - 7;
- 134 bcz - 9;
- pozostałe pododdziały - 17 .

W BPO oczekuje na udzielenie pomocy medycznej 5 rannych i na ewakuację do szpitala 9 rannych i chorych.

Stan sanitarnohigieniczny wojsk i terenu pomyślny, zachorowań na choroby zakaźne nie stwierdzono. Stan zapasów sprzętu i materiałów medycznych zaopatrzenia bojowego zapewnia udzielenie pomocy medycznej przez 8 dni walki.

V

PRACA DO WYKONANIA

1. Narysować na mapie dane logistyczne z założenia.
2. Dokonać rozpoznania w zakresie możliwości korzystania z innych, nie wyszczególnionych w założeniu, elementów infrastruktury logistycznej w rejonie działania brygady oraz narysować dane w tym zakresie na mapie.
3. Dokonać oceny sytuacji logistycznej i wypracować koncepcję zabezpieczenia logistycznego brygady w okresie przygotowania i prowadzenia walki.
5. Opracować aneks „Zabezpieczenie logistyczne” do rozkazu operacyjnego.
6. Kierować zabezpieczeniem logistycznym brygady w czasie przygotowania i prowadzenia walki.

UWAGA: Masa zbiorowej jednostki ognia i napełnienia brygady zmechanizowanej podana została w: „Poradnik oficera logistyki do treningów i ćwiczeń dowódczo-sztabowych”, nr bibl. Pf 524/S.

OPRACOWAŁ:
kpt. dr Paweł GÓRSKI

Wydrukowano w 40 egz.

Egz. nr 1-20 – Dokumentacja ćwiczenia

Egz. nr 21-40 – Bibl. Gł. DZN

Wyk. mjr R. CHROBAK

kpt. G. SOBOLEWSKI

Druk AON zam. nr 109/WW/

Jawne

PAKIET I

Jawne

Egz. nr...

Wraczyć dowódcy 13 BZ.

040800 A MAJ

**ZESTAW MATERIAŁÓW DLA DOWÓDCY 13 BZ
„WISLAND”
ETAP I**

ZAŁĄCZNIKI:

1. Rozkaz operacyjny dla 13BZ.
2. Komunikat rozpoznawczy 1 DZ.

(Żadnych zmian do rozkazu ustnego)

Egz. nr 1 z 13

1DZ

SZCZUCZYN (9651)

082200 MAJ 2000

AB08

ROZKAZ OPERACYJNY Nr 6 1DZ

Dokumenty odniesienia: Mapa 1:50 000, arkusze: N-34-80-B, N-34-80-D, N-34-81-A, B, C, D, N-34-92-B,D, N-34-93-A, B, C, D. Wydanie SzGen. 1987.

Strefa czasowa: ALFA

Podział sił:

1DZ z 1BA i 5 bOT "ORZYSZ" /.

I rzut: 12BZ, 13BZ;

Odwód: 11BPanc.

1. SYTUACJA

a. Położenie sił przeciwnika

ANEKS A (ROZPOZNANIE)

b. Położenie sił własnych

Mapa z położeniem o 082200 MAJ 2000.

2. ZADANIE

1DZ broni pasa : AUGUSTÓW, 5 km pld. Wsch. RADZIŁÓW (2094), KRUKLIN (8859), 3km zach. PISZ. Nie dopuścić do przerwania się przeciwnika na kierunku OLECKO – KOLNO.

3. REALIZACJA

a. Zamiar

(1) Celem obrony dywizji jest niedopuszczenie do rozcięcia ugrupowania 1K. Dowódca dywizji zamierza obroną dwóch brygad w pierwszym rzucie nie dopuścić do przerwania się przeciwnika w kierunku: OLECKO - KOLNO. Ostatecznie załamać natarcie przeciwnika na rubieży: ELK, SKOMAC WIELKI, ORZYSZ, MIKOŁAJKI. Rejon kluczowy dywizji na kierunku: ELK - SZCZUCZYN.

b. 13 BZ

(1) 13 BZ bronić rejonu: 1,5 km wsch. STRADUNY (7489), wsch. Jezioro DYBAWSKIE (5084), płn. wsch. Jezioro TYRKŁO (6956), KRUKLIN (8960).

(2) Linia przyjęcia odpowiedzialności pld. Jezioro KRZYWIANKA (7893), 1km pld., KRUKLANKI (9660).

c. Wsparcie ogniowe

(1) Informacje ogólne.

(a) Priorytet wsparcia na rzecz 13BZ. W przypadku wykonania kontrataku zmiana priorytetu na korzyść 11 BPanc.

(b) Priorytety zwalczania celów przeciwnika:

- artyleria wsparcia ogólnego – baterie artylerii;
- artyleria wsparcia bezpośredniego – atakujące kompanie piechoty i czołgów.

(2) Podział artylerii.

(a) 1 BA i 1 pa – artyleria wsparcia ogólnego.

(b) 1 pappanc (bez 1 dappanc) - OPpnc 1 DZ.

1/1 pappanc – przydzielony do 13 BZ.

(3) Inne dane.

(a) Rejony zastrzeżone:

- nr 1 GRABNIK (7179); PGR BERKOWO (7272); STARE KRZYWE (7573)
- nr 2 wył. BAJTKOWO (5783); MOSTOŁTY (6080); płn. PGR RYMKI (5979)
- nr 3 SKRODZKIE (5406); wył. KOPIJKI (5602); wył. RYDZEWO (5402)
- nr 4 wył. BIEBRZA (4604); pkt. 121,6 (4800); wył. SZYMANY (4400)

(b) Linia przejęcia odpowiedzialności ogniowej 1DZ (HL) - KRUKLANKI; GAWLIKI Wik.; GORŁÓWKO

c. Pododdziały opl

- (1) Priorytet wsparcia na rzecz 12 i 13BZ.
- (2) Szczegółowe dane - ANEKS C (OPL).

d. Pododdziały inżynieryjne

- (1) Szczegółowe dane - ANEKS D (ZABEZPIECZENIE INŻYNIERYJNE),

e. Pododdziały rozpoznania i WRE

- (1) Szczegółowe dane - ANEKS A (ROZPOZNANIE),

f. Pododdziały logistyczne

- (1) Szczegółowe dane - ANEKS E (ZABEZPIECZENIA LOGISTYCZNE)

g. Pododdziały łączności - ANEKS F (ŁĄCZNOŚĆ I INFORMATYKA

h. Wytyczne koordynacyjne:

- (1) Przydział sił obowiązuje - 082200 MAJ.
- (2) Czas gotowości do obrony - 100400 MAJ.

4. ZABEZPIECZENIE LOGISTYCZNE

- (1) ANEKS E (ZABEZPIECZENIA LOGISTYCZNE)

5. DOWODZENIE I ŁĄCZNOŚĆ:

a. Dowodzenie:

- (1) SD – SZCZUCZYN (3885)
- (2) ZSD – BIAŁA PISKA (4370)
- (3) WSD organizowane doraźnie
- (4) Terminy rozpoczęcia funkcjonowania oraz zmiany dyslokacji poszczególnych stanowisk dowodzenia przekazywany będzie do DSO.
- (5) Meldunki składać:
 - dobowe o: 7.00 z 6.00 oraz o 22.00 z 21.00
 - ważne – natychmiast
- (6) Kolejność przekazywania dowodzenia w sytuacjach kryzysowych:
w pierwszej kolejności zastępca dowódcy na ZSD, w dalszej dowódca 11 BPanc.

b. **Łączność** - według zarządzenia łączności 1DZ.

Potwierdzić przez
środki łączności przewodowej.

KOWALSKI
GEN. BRYG.

Za zgodność:

BODZEK

G - 3 Plan.

Aneksy:

ANEKS A (ROZPOZNANIE)
ANEKS B (PLAN OBRONY) *oddzielne wydawnictwo*
ANEKS C (WSPARCIE OGNIOWE)
ANEKS D (OPL)
ANEKS E (ZABEZPIECZENIE INŻYNIERYJNE)
ANEKS F (ZABEZPIECZENIE LOGISTYCZNE)
ANEKS G (ŁĄCZNOŚĆ I INFORMATYKA)

Rozdzielnik:

Zewnętrzny:

13 BZ - 1

.....

Wewnętrzny:

Wg rozdzielnika KLIF:

ANEKS A (ROZPOZNANIE) DO ROZKAZU OPERACYJNEGO NR 6 1DZ

Dokumenty odniesienia: Mapa.1 : 50 000, arkusze: N-33-68-A,B,C; N-34-69-A,B,C,D; N-34-70-A; N-34-79-B; N-34-80-A,B; N34-81-A, wydanie SGWP 1987 r.

Strefa czasowa: ALFA

1. POŁOŻENIE PRZECIWNIKA

Patrz: ostatni komunikat rozpoznawczy

2. WYMAGANIA/PRIORYTETY ROZPOZNANIA

- a. Jaki jest cel działania przeciwnika?,
- b. W jaki sposób i kiedy przeciwnik wykorzysta posiadane odwody?,
- c. Gdzie i kiedy oraz jakim potencjałem bojowym przeciwnik wykona główne uderzenie?,
- d. Jakie możliwości posiada przeciwnik w zakresie wzmocnienia walczących jednostek?

3. ZADANIA ROZPOZNANIA

a. Dla jednostek podporządkowanych lub przydzielonych:

(1) 13 BZ zapewnić napływ informacji z obszaru zainteresowania brygady, zaplanować wykorzystanie ośmiu wylotów śmigłowców rozpoznawczych w rejonie zainteresowania brygady.

(2) 12 BZ zorganizować system rozpoznania w rejonie zainteresowania, główny wysiłek skupić na kierunku: GRAJEWO, WYSOKIE, zaplanować rubież obserwacji dla jednego śmigłowca rozpoznawczego.

(3) 11 BPanc zorganizować rozpoznanie w rejonie zainteresowania, zapewnić wymianę informacji z jednostkami w pierwszym rzucie, koordynacji granicy pasów rozpoznania dokonać według ustaleń z 12 i 13 BZ, wydzielić i utrzymywać w gotowości do działania na potrzeby wzmocnienia 13 BZ pluton rozpoznawczy.

(4) Batalion rozpoznawczy prowadzić działania rozpoznawcze w pasie; linia koordynacji działań rozpoznawczych z brygadami – (ustalają studenci). Zapewnić aktualność informacji o taktycznym systemie dowodzenia, rejonach rozmieszczenia węzłów łączności, śledzić kolejne zmiany w systemie.

(5) Pułk artylerii nawiązać współdziałanie w zakresie wymiany informacji o obiektach rażenia z elementami rozpoznawczymi 12 i 13 BZ, oraz batalionu rozpoznawczego. Ustalić potencjał bojowy i rozmieszczenie stanowisk ogniowych artylerii przeciwnika.

(6) Batalion saperów - ustalić czas i kierunki prowadzonych przez przeciwnika prac inżynierskich nakierowanych na zdejmowanie zapór i pól minowych, określić prawdopodobne kierunki uderzenia.

b. Potrzeby informacyjne w stosunku do przelozonych i sasiadów

(1) BOT GOŁDAP - informacje o położeniu i sytuacji w wojskach przeciwnika, aktualne położenie własnych elementów rozpoznawczych, prowadzących działania na kierunku 1 DZ. Wydzielić w dyspozycję 1 DZ dwa patrole rozpoznawcze pozostawiając je w ugrupowaniu przeciwnika,

(2) Jednostki SG - przekazują informacje o prowadzonych przez przeciwnika działaniach bojowych z własnych rejonów zainteresowania, przekazują w podporządkowanie elementy rozpoznawcze będące w obszarze zainteresowania 1 DZ.

(7) Jednostki rozpoznania i WRE korpusu przekazują niezbędne dane o systemie dowodzenia przeciwnika do WR 1DZ.

4. POSTĘPOWANIE Z JEŃCAMI WOJENNYMI, WYKORZYSTANIE ZDOBYTYCH DOKUMENTÓW I SPRZETU.

Według dotychczasowych zasad.

5. DOKUMENTACJA I WYPOSAŻENIE

a. Mapy do działania: 1 : 50 000, wydanie 1987.

b. Punkty dowiązania /przyłożenia/ graficznych dokumentów rozpoznawczych: nr 1 - 0812, nr 2 - 4663.

c. Zapotrzebowanie na wiadomości o przeciwniku, oraz zdjęcia lotnicze i mapy przesyłać pocztą polową i przez techniczne środki łączności do wydziału rozpoznawczego 1 DZ.

d. Po wykonaniu plany zbierania informacji przesłać do wydziału rozpoznawczego i zainteresowanych jednostek.

6. PRZECIWDZIAŁANIE ROZPOZNANIU I KONTRWYWIAD

- a. Realizować przedsięwzięcia biernej obrony radioelektronicznej.
- b. Wydzielić patrole i elementy ubezpieczenia z jednostek pancernych i zmechanizowanych.
- c. Zorganizować nadzorowanie obszarów tyłowych.
- d. Koordynować przestrzeganie zasad przepływu informacji o przeciwniku w podległych i współdziałających komórkach i jednostkach.

7. MELDUNKI I DYSTRYBUCJA INFORMACJI

- a. Składanie meldunków dobowych o 20.00 z sytuacji na 19.00, w meldunku ujmować: położenie wykrytych jednostek przeciwnika i rozmieszczenie własnych elementów.
- b. Meldunki o stanie ukończenia jednostek przesyłać do komórki kadrowo-mobilizacyjnej codziennie o 15.00.
- c. Obieg informacji rozpoznawczych - priorytet dla jednostek artylerii, odbiór danych z rozpoznania lotniczego - częstotliwość oznaczona kodem IV.

8. INNE DANE

Gotowość systemu rozpoznania osiągnąć do – określa i uzasadnia studenci.

ANEKS C (WSPARCIE OGNIOWE) DO ROZKAZU OPERACYJNEGO Nr 6 1DZ

1. SYTUACJA

a. Położenie sił przeciwnika.

- (1) Patrz Aneks A (ROZPOZNANIE) do rozkazu operacyjnego nr 1.
- (2) W pasie obrony 1DZ, działania zaczepne 1K przeciwnika wspierać może: korpuśny pśb i pRT oraz BA, a także organiczne oddziały i pododdziały artylerii ZT i brygad.

b. Położenie wojsk własnych.

- (1) Patrz rozkaz Operacyjny nr 1 punkt 3a
- (2) Lotnictwo taktyczne, w ramach operacji obronnej zwalcza podchodzące odwoły operacyjne, niszczy mosty i ważne węzły komunikacyjne. 1pRT przed frontem obrony 1DZ zwalcza obiekty typu: SD korpusu i dywizji, śmigłowce na lądowiskach i baterie startowe oddziałów raket. 1pśb niszczy włamujące się czołgi i BWP.

c. Zmiany w podporządkowaniu

- (1) 1BA od 091700A Maj przydziela się 1DZ.

2. ZADANIE

Realizować wsparcie ogniowe obrony 1DZ.

3. REALIZACJA

a. Myśl przewodnia w zakresie wsparcia ogniowego

Ogniem artylerii wsparcia ogólnego zwalczać podchodzące odwoły przeciwnika, jego środki wsparcia ogniowego i dezorganizować system dowodzenia. Ogniem artylerii wsparcia bezpośredniego i wyznaczonym wysiłkiem 1pśb zwalczać atakujące pododdziały piechoty i czołgów. Priorytet wsparcia ogniowego w początkowym okresie walki obronnej skupić na realizacji zadań bojowych 13BZ, w wypadku wykonywania kontrataku dywizyjnego, priorytet przenieść na korzyść 11BPanc.

b. Wsparcie przez artylerię

- (1) Zadania wsparcia ogniowego realizować w czterech okresach:
 - w ogniowym wzbronieniu podejścia i rozwinięcia wojsk przeciwnika;
 - w ogniowym odparciu ataku;
 - w ogniowym wsparciu wojsk broniących się w głębi;

- we wsparciu kontrataku.

(2) Podział artylerii:

- 1BA i 1 pa – artyleria wsparcia ogólnego;
- 1pappanc (bez 1dappanc) – OPpanc 1DZ;
1/1pappanc przydzielony do 13BZ od 091800A Maj.

(3) Zadania dla artylerii:

(a) **1BA i 1pa** realizować zadania wsparcia ogólnego dywizji.

I. Być w gotowości:

- a. We wszystkich okresach wsparcia ogniowego – zwalczania wykrytych baterii artylerii przeciwnika;
- b. W ogniowym wzbronieniu podejścia i rozwinięcia wojsk przeciwnika:
 - 1BA wykonania plutonami narzutowych pól minowych PLATAN 1-3 oraz zwalczania pododdziałów przeciwnika zatrzymanych na polach minowych;
 - 1pa wykonania plutonami narzutowych pól minowych PLATAN 4-6 oraz zwalczania pododdziałów przeciwnika zatrzymanych na polach minowych.
- c. W ogniowym odparciu ataku:
 - jednym dywizjonem lufowym ze zużyciem 0,4jo i jedną salwą baterijną amunicji minowej wzmacnia ogień artylerię 13BZ
 - 1/1pa ze zużyciem 0,5jo i 2/1pa jedną salwą baterijną amunicji minowej wzmacnia ogień artylerię 12BZ

Uzgodnień dokonać z koordynatorami wsparcia ogniowego 12 i 13BZ.

- d. W ogniowym wsparciu broniących się wojsk w głębi wzbraniać dalsze rozprzestrzenianie się przeciwnika w głąb obrony, powstrzymywać podchodzące odwody oraz wesprzeć jednym dywizjonem lufowym z 1BA ze zużyciem 0,4jo wzmocnić ogniem 11Bpnc podczas kontrataku dywizyjnego.

II. Rejony SO:

1BA: nr 1 GRABNIK (7179); PGR BERKOWO (7272); STARE KRZYWE (7573)

nr 2 wył. BAJTKOWO (5783); MOSTOŁTY (6080); płn. PGR RYMKI (5979)

nr 3 wył. KONOPKI (4893); wył. PGR DYBÓWKA (5086); KURCZAŃKI (4787)

lpa: nr 1 SKRODZKIE (5406); wył. KOPIJKI (5602); wył. RYDZEWO (5402)

nr 2 wył. BIEBRZA (4604); pkt. 121,6 (4800); wył. SZYMANY (4400)

III. Pas odpowiedzialności ogniowej:

IBA: granica prawa – WOSZCZELE; GAŃSKI

granica lewa - PGR RANTY; ŻYWY

lpa: granica prawa - prawy skraj SO; PRUSKA Wlk.

granica lewa - lewy skraj SO; PŁOCICZNO

IV. Plan manewru artylerii IBA i lpa*

V. Podział amunicji dla artylerii wsparcia ogólnego na okresy wsparcia ogniowego:

OWPiR - 0,4jo

OOA - 0,8jo

OWBWwGł - 0,6jo

rezerwa - 0,2jo

(b) **1 pappanc** (bez 1dappanc) realizować zadania jako OPpanc dywizji.

I. Być w gotowości do zajęcia nieplanowych rubieży ogniowych w celu odparcia kontrataków przeciwnika, blokowania taktycznych desantów śmigłowcowych przeciwnika w strefie tylowej dywizji.

II. Rejon rozmieszczenia: CYPRKI (4790); PGR DYBÓWKA (4986); KURCZAŃKI (4788)

III. Rubieże ogniowe:

a. Kierunek URAL:

- URAL 1: CZARNE (7166) ; SKOMACK Wlk. (7072)

- URAL 2: PGR RUSKA WIEŚ (6379); SZAREJKI (6385)

b. Kierunek TATRY

- *

(c) **1/1 pappanc** przejść w podporządkowanie 62BZ w rejonie RAKOWO (3983). Dowódca zameldować się na SD 62BZ o 091800A Maj.

(d) Zadania dla artylerii brygad:

I. Artyleria 12BZ z 1/1 pappanc realizować zadania wsparcia bezpośredniego według planu dowódcy brygady. Uwzględnić ustalenia zawarte w punkcie 3b-(3)(a)-Ic.

W przypadku wykonywania kontraktaku dywizyjnego być w gotowości do wzmocnienia ogniem artylerii 11BPanc dywizjonem artylerii oraz jedną kompanią wsparcia ze zużyciem po 0,4 jo.

II. Artyleria 13 BZ - *

III. Artyleria 11BPanc - *

c. **Wytyczne koordynujące**

(1) Przedsięwzięcia koordynacji wsparcia ogniowego:

(a) Linie i rejony koordynacji:

- Linia przejścia odpowiedzialności ogniowej (HL) 1DZ: KRUKLANKI; GAWLIKI Wlk.; GORŁÓWKO

(b) Terminy czasowe:

- Gotowość ogniowa: 100400A Maj

(2) Wytyczne do rozpoznania:

Rozpoznanie na rzecz wsparcia ogniowego zorganizować *. O wykryciu obiektów przeznaczonych do zwalczania przez artylerię wsparcia ogólnego przekazywać do centrum wsparcia ogniowego dywizji.

d. **Przedsięwzięcia zabezpieczenia bojowego**

(1) Przygotowanie meteorologiczne

Komunikaty „meteośredni” nadaje:

- stacja meteorologiczna „PROMIEN” w rejonie BÓBRY (5789) co 2 godziny począwszy od 100000A Maj na częstotliwości 310kHz – główna, 270kHz – zapasowa;

- stacja meteorologiczna „PROMIEN-1” w rejonie CRZANOWO (6984) co 2 godziny począwszy od 101000A Maj.

(2) Przygotowanie geodezyjne

Dowiązanie geodezyjne zorganizować na podstawie mapy z użyciem przyrządów i zakończyć do (według decyzji ćwiczących), udokładnienie współrzędnych na osnowie geodezyjnej. Azymuty topograficzne kierunków orientacyjnych określić sposobem giroskopowym. Kierunek zasadniczy strzelania 3-00.

4. **ZABEZPIECZENIE LOGISTYCZNE**

- a. Patrz Aneks E (ZABEZPIECZENIE LOGISTYCZNE)
- b. Przydział amunicji artyleryjskiej dla 13BZ na 10.05:
 - artylerii gwintowanej – 2,0 jo;
 - moździerzowej - 2,0 jo oraz po 200 poc. dymnych i oświetlających do 120mm M;
 - amunicji przeciwpancernej – 0,6 jo;
 - amunicji PPK – 1jo.
- c. Terminy i sposób dowozu środków materiałowych – patrz aneks ZABEZPIECZENIE LOGISTYCZNE

5. **DOWODZENIE I ŁACZNOŚĆ**

a. **Dowodzenie**

- (1) SD 1DZ - SZCZUCZYN
- (2) dowodzenie artylerią z SD 1DZ

b. **Łączność**

- (1) patrz aneks F (ŁACZNOŚĆ I INFORMATYKA)
- (2) cisza radiowa – wg dotychczasowych ustaleń
- (3) kody - wg dotychczasowych ustaleń
- (4) kryptonimy - wg dotychczasowych ustaleń

* - dla potrzeb ćwiczenia nie podaje się.

ANEKS D (OPL) DO ROZKAZU OPERACYJNEGO Nr 6 1DZ

1. POŁOŻENIE

a. Położenie przeciwnika

Prawdopodobnym celem działania środków napadu powietrznego wspierających działania bojowe prowadzone przez REDLANIE będzie:

- niszczenie uderzeniami par i kluczy lotnictwa myśliwsko - bombowego: stanowisk dowodzenia, elementów wsparcia logistycznego brygady, baterii przeciwlotniczych na stanowiskach ogniowych oraz obezwładnianie pododdziałów drugiego rzutu, odwodów specjalnych i logistycznych wykonujących manewr w toku walki;
- niszczenie uderzeniami śmigłowców przeciwpancernych z pozycji bojowych nad ugrupowaniem wojsk własnych środków pancernych i opancerzonych brygady, pododdziałów przeciwlotniczych na stanowiskach ogniowych i w czasie manewru na stanowiska zapasowe, tworzenie przewagi w środkach opancerzonych. Osłona ogniowa otwartych skrzydeł i luk.

Prawdopodobny cel działania ŚNP przeciwnik będzie osiągał wydzielonym potencjałem z DLMB i pśb, w ramach wykonywanego zadania bezpośredniego wsparcia, samolotami SU-22 i śmigłowcami Mi-24.

Rozpoznanie lotnicze prowadzić będzie lotnictwo rozpoznawcze samolotami SU-20R z wysokości 150-300 do 3000m, głównie z kierunku: GOŁDAP - MRAĞOWO oraz SUWAŁKI - MIKOŁAJKI;

Do wykonania uderzeń na 13 BZ, lotnictwem myśliwsko - bombowym przeciwnik może wydzielić limit około 30 samolotowylotów.

Dywizję przeciwnika wspierać może do eskadry śmigłowców bojowych Mi-24 - z tego uderzenia na 13 BZ wykonywać może do dwóch kluczy śmigłowców z możliwością wykonania 16 bojowych wylotów.

Uderzenia lotnictwa wsparcia i lotnictwa wojsk lądowych będą prawdopodobnie wykonywane przy jednoczesnym obezwładnianiu artylerią naziemną elementów systemu OPL.

b. Położenie wojsk własnych

Zadaniem oddziałów 1 DZ jest - we współdziałaniu z lotnictwem myśliwskim OP, 1 pplot - osłona oddziałów pierwszego rzutu w czasie przygotowania obrony, odwodów podczas manewru oraz artylerii na drogach marszu.

W toku walki obronnej obrona przeciwlotnicza 1 DZ główny wysiłek skupia do osłony wojsk i obiektów na pierwszej i drugiej pozycji obrony, drugich rzutów i odwodów specjalnych w czasie wprowadzania ich do działań.

Lotnictwo myśliwskie wzmacnia obronę 1 DZ z położenia dyżurowania na lotniskach:
ŁOMŻA

Nad ugrupowaniem obronnym brygady zwalczać będzie ŚNP na średnich wysokościach 1 pplot.

Na lewo system OPL 8 BZ skupia główny wysiłek obrony przeciwlotniczej na kierunku głównego wysiłku obrony brygady. Najbliższe stanowiska ogniowe 1bplot – GIŻYCKO (5289). Prawa granica sektora odpowiedzialności 10-00.

Na prawo system obrony przeciwlotniczej 12 BZ realizuje osłonę walczących wojsk bplot na stanowiskach ogniowych (brak danych). Lewa granica sektora odpowiedzialności 56-00.

2. ZADANIE

Dowódca dywizji rozkazał - obronę przeciwlotniczą 13 BZ zorganizować we współdziałaniu 1 pplot i sąsiadami według decyzji dowódcy brygady.

3. REALIZACJA

Cele powietrzne niszczyć bez ograniczeń do wysokości 1500 m - skupiając główny wysiłek na zwalczaniu celów do wysokości 1000 m i śmigłowców w sektorze odpowiedzialności:

- prawa granica 15-00;

- lewa granica 00-00.

W razie braku celów powietrznych we własnym sektorze odpowiedzialności zwalczać cele powietrzne najpierw w sektorze prawego sąsiada, a następnie lewego, zwalczając samoloty nieprzyjaciela od końca grup lecących najbliższej granicy sektora.

We własnym sektorze odpowiedzialności dążyć do niszczenia całych grup samolotów rozpoczynając zwalczanie ich od czoła, a w razie braku kanałów celowania niszczyć całe grupy celów w środku sektora odpowiedzialności.

Do walki ze śmigłowcami angażować wszelkie możliwe środki ogniowe według decyzji dowódcy brygady.

Główny wysiłek rozpoznania skupić na wykryciu śmigłowców oraz samolotów działających z kierunku zachodniego i południowo - zachodniego.

Sygnaly dowodzenia i współdziałania :

- zakaz prowadzenia ognia - ZASTAWA;
- zezwolenie na prowadzenie ognia - OKNO;
- zarządzam gotowość Nr 1(2,3) - GROM 1 (2,3);
- zakaz promieniowania energii elektromagnetycznej - EKRAN;
- odwołanie poprzednich sygnałów - DIAMENT.

4. ZABEZPIECZENIE LOGISTYCZNE

Normy zużycia rakiet i amunicji na dzień walki

- S-2 - 20 szt.;
- amunicji przeciwlotniczej -1,4 jo.

5. DOWODZENIE I ŁACZNOŚĆ

Patrz aneks łączności.

ANEKS E (ZABEZPIECZENIE INŻYNIERYJNE) DO ROZKAZU OPERACYJNEGO**Nr 6 1 DZ****1. SYTUACJA****a. Położenie sił przeciwnika**

Przeciwnik pod względem inżynierskim główny wysiłek skupia na pokonywaniu zapór inżynierskich oraz przygotowywaniu i utrzymywaniu dróg. Zapory minowe pokonuje po przejściach wykonywanych za pomocą trałów przeciwminowych i ładunków wydłużonych.

b. Położenie wojsk własnych

1ksap 1bsap 1 BSap wyposażona w środki minersko-zaporowe do 100330 MAJ urządzi na korzyść 13 BZ trzy węzły zapór inżynierskich w miejscowościach wskazanych przez dowódcę 13 BZ. Dowódca kompanii saperów zamelduje się na SD 13 BZ do 091000 MAJ.

2. ZADANIE

Zabezpieczyć pod względem inżynierskim obronę 1 DZ.

3. REALIZACJA**a. Zamiar**

Główny wysiłek wsparcia inżynierskiego skupić na umocnieniu obrony 12 i 13 BZ w rejonie kluczowym obrony dywizji: OLECKO /9198/, KOLNO /2059/.

b. 1 bsap

(1) do 090600 MAJ przygotować, a następnie utrzymywać dywizyjną drogę rokadową: ORZYSZ /6462/, BEMOWO PISKIE /5770/, DMUSY /4679/, RÓŻYŃSK WIELKI /4981/, GRAJEWO /4796/;

(2) do 090600 MAJ wydzielić i skierować do 13 BZ 1plmin z zadaniem założenia sposobem mechanicznym 2,4 km przeciwpancernych pól minowych w miejscach wskazanych przez dowódcę brygady. Dowódca plutonu minowania zamelduje się na SD 13 BZ do 090800 MAJ;

(3) na okres przygotowania i prowadzenia obrony wydzielić do 13 BZ zespół maszyn ziemnych /dwie spycharko-ładowarki SŁ-34 oraz przydzieloną do 1DZ jedną koparkę

rowów strzeleckich KRS/. Dowódca zespołu maszyn zamelduje się na SD 13 BZ do 090800 MAJ;

(4) na okres przygotowania i prowadzenia obrony wydzielić do 13 BZ 2 ksap 1 bsap. Dowódca kompanii zamelduje się na SD 13 BZ do 090800 MAJ.

c. 13 BZ

Wykorzystując wysiłek przydzielonych oraz wspierających pododdziałów wojsk inżynieryjnych, a także pododdziałów brygady wykonać w okresie przygotowania obrony zadania rozbudowy inżynieryjnej terenu z zakresu prac pierwszej kolejności i uzyskać wskaźnik nasycenia co najmniej 1,2 zaporami inżynieryjnymi w rejonie kluczowym obrony.

d. *****

e. Wytyczne koordynujące

(1) priorytety zabezpieczenia inżynieryjnego - rozbudowa fortyfikacyjna i system zapór inżynieryjnych w rejonie kluczowym obrony;

(2) zapory minowe i niszczenia przygotowywane w głębi obrony utrzymywać w drugim stopniu gotowości;

(3) obiekty przygotowane do niszczenia w 13 BZ numerować od 1 do 30;

(4) zapory minowe w rejonie obrony 13 BZ numerować od 51 do 100.

4. ZABEZPIECZENIE LOGISTYCZNE

Do 111200 MAJ do pododdziałów logistycznych 13BZ dowiezione zostaną następujące środki inżynieryjne:

- miny przeciwpancerne:	- TM-62M	- 5500 kpl.,
	- MPP-B	- 1000 kpl.;
- miny przeciwpiechotne:	- PMD-6M	- 1200 kpl.,
	- POMZ-2M	- 200 kpl.,
	- MON-200	- 100 kpl.;
- miny sygnalizacyjno-oświetleniowe:	- MOP-2	- 70 kpl.,
	- MS	- 50 kpl.;
- materiał wybuchowy (TNT)		- 12,5 tony;
- zapory małowidoczne		- 35 kpl.

5. **DOWODZENIE I ŁĄCZNOŚĆ**

Zabezpieczeniem inżynierskim kierować będzie z SD 1 DZ dowódca wojsk inżynierskich, którego wyznaczam dowódcę 1 bsap 1 DZ.

ANEKS F (ZABEZPIECZENIE LOGISTYCZNE) DO ROZKAZU OPERACYJNEGO
Nr 6 1 DZ

1. INFORMACJE OGÓLNE

a. Urządzenia logistyczne korpusu działające na korzyść 1 DZ:

- (1) KPZ rozwijany przez 1 bzaop 1K w m. RADZIŁÓW /2194/;
- (2) PZUS rozwijany przez 1 brem 1K w m. WILAMOWO /2184/;
- (3) GE z 1 bes

b. Siły i środki logistyczne przydzielone 1 DZ:

- (1) plewak z 1 bes;
- (2) 1/1 bwmed i plsantariuszy;
- (3) plss z 3 kss.

c. Zadanie

Do czasu rozpoczęcia obrony zgromadzić w oddziałach dywizji następujące zapasy zaopatrzenia:

- (1) Środki bojowe - jak tabela 1.
- (2) Pozostałe zaopatrzenie - wg obowiązującego urzutowania.

Odtworzyć zdatność techniczną podstawowego UiSW oraz wyewakuować rannych i chorych z BPO. W toku obrony zapewnić oddziałom 1 DZ niezbędne dostawy zaopatrzenia oraz usługi specjalistyczne i gospodarczo-bytowe.

d. Koncepcja działania jednostek i urządzeń logistycznych 1DZ w toku obrony:

(1) 1 bzaop od 091800 rozwija DPZ w m. GLINKI /3371/, rejon zapasowy GRABOWO /2776/ oraz dowozi zaopatrzenie dla 12 i 13 BZ pozostałe oddziały zaopatrzenie (z wyznaczonych źródeł) pobierają własnym transportem;

(2) 1 brem od 091800 rozwija PZUS w m. NIEDŹWIADNA /3673/, rejon zapasowy SURAŁY /3180/ oraz organizuje na kierunku obrony 12 BZ GER nr1, a na kierunku 13 BZ GER nr 2, a ponadto wydziela 4 ciągniki pancerne dla 13 BZ pozostałe pododdziały zabezpieczenie techniczne organizują własnymi siłami i środkami;

(3) 1 bmed od 091700 rozwija DPO w m. BIAŁA PISKA /4370/ rejon zapasowy KOWALEWO /3671/ oraz ewakuuje rannych i chorych z oddziałów I rzutu oraz 1br, pozostałe pododdziały swoich rannych i chorych do DPO i przydzielonego WSzR w PISZU ewakuują własnym transportem.

(4) Drogi dowozu i ewakuacji

(a) DDiE nr 1 (JAWOR): GLINKI /3371/; KOWALEWO /3671/; B. PISKA; ŻYDLĄGI /5173/; BEMOWO PISKIE /5670/.

(b) DDiE nr 2 (KLON): GLINKI; MILEWO /3474/; SZCZUCZYN; GRAJEWO.

(c) RDDiE nr 1 (SOSNA): ORZYSZ /6462/; BEMOWO PISKIE /5770/; DMUSY /4679/; RÓŻYŃSK WIELKI /4981/; GRAJEWO /4796/.

(d) DET nr 1 NIEDŹWIADNA /3673/; KORZUCHY /4175/; LISY /4675/; NOWE DRYGAŁY /4972/; BEMOWO PISKIE.

2. ZABEZPIECZENIE MATERIAŁOWE

a. Wielkość zapasów środków bojowych gromadzonych w 1DZ

Tabela 1

Lp.	Oddziały	Środki bojowe			
		am art	am m	am strz	inż.sap
		jo	jo	jo	kpl.
1.	13 BZ	2,8	2,8	1,4	1

Pozostałe środki bojowe i materiałowe wg obowiązującego urzutowania.

b. Normy zużycia zaopatrzenia dla 13 BZ w dniu 10 MAJ :

(1) am. Strzelecka - 0,5 jo;

(2) am. Strz. Pokładowa – 0,4 jo;

(3) am. Artyleryjska i moździerzowa – 2,0 jo + 200 poc. oświetlających i dymnych do M120;

(4) am. Ppanc – 0,6 jo;

(5) am. Czołgowa i bwp – 0,6 jo;

(6) am. Plot – 1,0 jo;

(7) rak. Poc. Plot. – 1,4 jo;

- (8) PPK – 1,0 jo;
- (9) BS – 1,25 jn;
- (10) ON_{PG} – 1,25 jn;
- (11) ON_{PK} – 1,25 jn;
- (12) Żywność – 1 rdz.

c. Zaopatrywanie:

(1) **klasa I** (żywność i woda).

(a) żywność- w kzaop wszystkich oddziałów zgromadzić po 2 rdz,
w 1 bzaop zgromadzić 2 rdz;

(b) woda – 13 BZ do 092000 pobrać własnym transportem z piekarni w m.
ORZYSZ i BEMOWO PISKIE.

(2) **klasa II** (przedmioty zaopatrzenia mundurowego i wyposażenia
indywidualnego)

(a) wszystkie oddziały przedmioty wyposażenia indywidualnego pobierać
własnym transportem z DPZ.

(b) 1 bzaop do 091500 dowieźć do oddziałów brakujące do pełnych norm
środki zaopatrzenia mundurowego.

(3) **klasa III** (materiały pędne i smary)

(a) 1 bzaop o 091300 dowieźć do 13 BZ: 29 t ON_{PK}; 22 t ON_{PG}; 4 t BS.
Punkt spotkania – ratusz w BEMOWIE PISKIM.

(b) brakujące do pełnych norm mps pobrać do 092200 własnym
transportem z S/W PISZ.

(4) **klasa IV** (inżynieryjne materiały budowlane, zaporowe i rozbudowy
fortyfikacyjnej)

(a) 13 BZ o 091200 przyjąć następujące środki inżynieryjne dostarczone
przez 1 bzaop: miny ppanc. TM-62m.-5500 kpl.; MPP-B-1000 kpl; miny piech. PMD-6-
1200 kpl.; POMZ-2m.-200 kpl.; MON-200-100 kpl.; miny oświetlające-70 kpl.; miny

sygnalizacyjne-50 kpl.; materiał wybuchowy /trotyl/-12,5 ton; zapory małowidoczne-35 kpl.
Punkt spotkania ratusz w BEMOWIE PISKIM.

(5) klasa V (środki bojowe)

(a) 13BZ o 091200 przyjąć 24 t amunicji moździerzowej, 42 t amunicji artyleryjskiej; 5 t amunicji ppanc; 10 t amunicji strzeleckiej; 6 t amunicji bwp; 13 t czołgowej dostarczonej przez 1 bzaop. Punkt spotkania ratusz w BEMOWIE PISKIM;

(b) brakujące do pełnych norm środki bojowe pobrać z 6 składu ŚB /1 RBM/ w m. JAGODNE /4355/.

(6) klasa VI (artykuły handlu wojskowego)

(a) 1 bzaop od 092400 do odwołania przerwać sprzedaż artykułów w kantine żołnierskiej

(7) klasa VII (uzbrojenie i sprzęt wojskowy)

(a) 13 BZ o 091500 przyjąć na ewidencję 4 samochody ciężarowo-terenowe. Punkt spotkania remiza strażacka w BEMOWIE PISKIM.

(8) klasa VIII (leki, środki opatrunkowe i sprzęt sanitarno - medyczny)

(a) dot. wszystkich oddziałów – zaopatrywanie w środki zaopatrzenia medycznego realizować z apteki DPO.

(9) klasa IX (podzespoły, części zamienne oraz materiały eksploatacyjne)

(a) wszystkich oddziałów – do 091900 pobrać z DPZ brakujące ilości materiałów eksploatacyjnych;

(10) klasa X (artykuły powszechnego użytku)

(a) dot wszystkich oddziałów – zaopatrywanie w materiały powszechnego użytku – jak dotychczas.

d. Transport

(1) dot. wszystkich oddziałów – do 091800 przekazać do CZD potrzeby w zakresie ruchu pojazdów po dywizyjnych DDiE

(2) 1 bdom od 100300 zorganizować 2 posterunki kontroli i regulacji ruchu na RDDiE.

5. ZABEZPIECZENIE TECHNICZNE

a. Rozpoznanie

(1) 1 bdom od 100500 zorganizować PRT i prowadzić rozpoznanie techniczne na kierunku działania 12 i 13 BZ.

(2) 1 bdom do 092200 przeprowadzić rozpoznanie i oznakować DET na kierunku 13 BZ.

(3) dot. wszystkich oddziałów – rozpoznanie techniczne w rejonie obrony organizować własnymi siłami i środkami wg obowiązujących zasad.

b. Ewakuacja

(1) 13 BZ od 100500 uszkodzone UiSW ewakuować do PZUS brygady oraz ZWR w BEMOWIE PISKIM.

(2) nadwyżkowy fundusz remontowy UiSW 13 BZ ewakuowany będzie do PZUS 1 DZ siłami i środkami 1 bdom;

(3) 1 bdom od 100400 wydzielić GER na kierunku działania 13 BZ oraz od 091800 na czas prowadzenia obrony 3 x WPT „Mors” i 1 x WZT-3.

c. Remont

(1) dot. wszystkich oddziałów - od 100500 remonty uszkodzonego UiSW w oddziałach dywizji ograniczyć do remontu o czasie nie przekraczającym 4 godzin;

6. ZABEZPIECZENIE MEDYCZNE

a. Ewakuacja

(1) 1 bmed od 100500 prowadzić ewakuację rannych i chorych z BPO 12 i 13 BZ do DPO;

(2) 1 bmed od 092200 wydzielić na czas obrony do 13 BZ drużynę sanitariuszy.

(3) dot. wszystkich oddziałów - od 100500 ewakuację rannych i chorych skażonych prowadzić bezpośrednio do PZS DPO;

b. Hospitalizacja

(1) 1 bmed od 100400 rannych z uszkodzeniami dróg oddechowych kierować bezpośrednio na hospitalizację do szpitala chorób płucnych w m. SZCZUCZYN.

7. **PROBLEMATYKA PERSONALNA**

- a. Dot. wszystkich oddziałów – meldunki o stanie osobowym składać do 2000, w przypadku strat masowych – natychmiast;
- b. 13 BZ z dniem 09 MAJ wyznaczam na stanowisko oficera operacyjnego S 3 13 BZ kpt. Jan BIAŁY. Ww przyjąć na zaopatrzenie z dniem przybycia.
- c. 13 BZ od 091200 przyjąć 10 pracowników cywilnych do wykonywania prac przeładunkowych. Miejsce odbioru m. KLUSY /6371/ dom sołtysa;
- d. Dot. jeńców wojennych – jeńców przekazywać żandarmerii na CZD SD;
- e. Kapelan 1 DZ o 092200 odprawi mszę polową w rejonie 1 bdow, od 100300 przebywa na DPO, na BPO przybywać będzie na wezwanie;
- f. Grzebanie poległych i zmarłych żołnierzy.
(1) dot. wszystkich oddziałów – od 100400 zorganizować w oddziałach grupy oczyszczania pola walki. Ciała poległych gromadzić w pobliżu BPO;

8. **WSPÓLDZIAŁANIE WOJSKOWO - CYWILNE**

- a. Dot. wszystkich oddziałów – do 090600 szefowie G4 nawiązać współdziałanie z władzami terenowymi w sprawie wykorzystania pomieszczeń szkół podstawowych do rozwinięcia BPO oraz udziału miejscowych ochotniczych straży pożarnych w likwidacji pożarów i innych klęsk żywiołowych:
 - 13 BZ w m. OGRÓDEK /6572/;
- b. 13 BZ do 0911600 ustalić z władzami gminy ORZYSZ i BEMOWO PISKIE terminy i zakres wykorzystania piekarni i pralni miejskiej,

9. **INFORMACJE DODATKOWE**

- a. 13 BZ od - 092000 wydzielić do obrony i ochrony DPZ plz.

10. **DOWODZENIE I ŁACZNOŚĆ**

- a. **Rozmieszczenie stanowisk dowodzenia**

1) SD 1 DZ rozwinięte w m. SZCZUCZYN.

- b. **Ograniczenia w łączności**

Jak w aneksie F – organizacja łączności.

c. **Umowne sygnały dowodzenia**

Jak w Rozkazie operacyjnym Nr 6.

d. **Kryptonimy i numery osób funkcyjnych**

Jak w Rozkazie operacyjnym Nr 6.

ANEKS G (ŁACZNOŚĆ I INFORMATYKA) DO ROZKAZU OPERACYJNEGO
NR 6 1DZ

1. **SYTUACJA**

a. **Położenie przeciwnika**

Jak aneks A „ROZPOZNANIE”.

b. **Położenie wojsk własnych**

(Aktualne położenie bez zmian)

Na czas obrony:

Węzły łączności sieci podstawowej 1 KZ:

- PWŁ-14 1KZ, pd-wsch JAGODNE (5343) - k. Pizsa, czynny od 091200 MAJ,
- PWŁ-15 1KZ, 1km pn. PGR GLINKI (7133), czynny od 111200 MAJ,
- PWŁ-16 1KZ, PGR ŁAWSKI (8528), czynny od 091200 MAJ.

Węzły łączności dywizyjnej sieci łączności:

- PWŁ-1 1DZ, DRYGAŁY (7352), czynny od 112200 MAJ;
- PWŁ-2 1DZ, pkt. 121,6 KOL. SZYMANY (0148) - 4km wsch. Grajewo, czynny od 171000 MAJ;
- PWŁ-3 1DZ, KONOPKI (7244), czynny od 091000 MAJ;

Położenie węzłów łączności sąsiadów (PWŁ) podane zostanie w rozkazie specjalistycznym dla 1bdow.

2. **ZADANIE**

a. **Zamierzam:**

- zorganizować system łączności dywizji zgodnie z wymaganiami systemu dowodzenia,
- zapewnić funkcjonowanie systemu łączności w czasie obrony.

3. **REALIZACJA**

a. **1 bdow**

rozwinąć dywizyjną sieć łączności. Wykorzystać w tym celu organiczne siły i środki jak również dostępne dywizji możliwości sieci podstawowej 1KZ i sieci stacjonarnej w pasie obrony. Utrzymywać funkcjonowanie pomocniczych węzłów łączności. Rozwinąć węzły łączności SD i ZSD 1DZ w nakazanych rejonach i terminach i utrzymywać funkcjonowanie węzłów łączności stanowisk dowodzenia. Zorganizować system łączności na obszarze obrony. Zapewnić w systemie łączności łączność współdziałania podległym oddziałom i pododdziałom.

- podległe oddziały i pododdziały:

w systemie łączności radioliniowo - przewodowej wykorzystać możliwości najbliższych PWŁ-ów 1DZ oraz sieci stacjonarnej zajmowanego obszaru.

łączność współdziałania - w sieciach radiowych i w systemie łączności radioliniowo - przewodowej dywizji.

b. Instrukcje koordynujące:

(1) Ogólne:

Gotowość systemu łączności osiągnąć do 100000 MAJ.

Łączność utajniona zgodnie z wytycznymi w ap.3

(2) Łączność przewodowa i radioliniowa:

Łączność przewodowa organizowana będzie we wszystkich relacjach siłami i środkami dywizji kablem polowym PKLD oraz w sieci stacjonarnej. Szczegóły organizacji łączności przewodowej w ap.2.

Łączność radioliniowa zgodnie z zasadami. Szczegóły organizacji łączności radioliniowej w ap.2.

(3) Łączność radiowa:

Łączność radiowa organizowana jest w sieciach i kierunkach radiowych zgodnie z ap.1.

(4) Wojskowa poczta polowa:

Łączność WPP organizowana jest zgodnie z ap.4.

4. ZABEZPIECZENIE LOGISTYCZNE

Aneks E „ZABEZPIECZENIE LOGISTYCZNE” do rozkazu operacyjnego nr 1 1DZ.

5. DOWODZENIE I ŁĄCZNOŚĆ

- a. Kierowanie systemem łączności dywizji realizowane będzie z Centrum Wsparcia Dowodzenia na SD 1DZ. W przypadku jego obezwładnienia lub zniszczenia z CWD na ZSD 1DZ.
- b. Zarządzanie i kierowanie siecią łączności dywizji realizowane będzie z PKSŁiI na SD 1DZ. W przypadku jego obezwładnienia lub zniszczenia z zapasowego PKSŁiI rozmieszczonego na ZSD 1DZ.
- c. Kontrola czasu codziennie o 8.00 i 20.00 w S/R nr 004405 sztabu dywizji.
- d. Dobowe meldunki o stanie łączności i informatyki i funkcjonowaniu systemu łączności przedstawiać do godz. 21.00 z godz. 20.00.

Apendyksy:

1. Organizacja łączności radiowej i radiotelefonicznej, w tym:
 - schemat łączności radiowej,
 - wykaz korespondentów do tabeli danych radiowych,
 - tabele danych radiowych,
 - wytyczne do organizacji łączności radiowej i radiotelefonicznej,
 - tabele przydziału danych do organizacji łączności radiowej i radiotelefonicznej,
 - tabele priorytetów radiodostępu i numerów korespondentów w automatycznym ruchu radiowym.
2. Organizacja łączności radioliniowej i przewodowej, w tym:
 - tabela danych radioliniowych,
 - wykazy kierunków radioliniowych i przewodowych,
 - wykazy łączy,
 - wykazy łączy stacjonarnych i punktów dowiązania,
 - wykazy węzłów łączności i ich numeracja,
 - wykazy traktów grupowych i rozdział traktów w węzłach,
 - wytyczne do organizacji łączności radioliniowej i przewodowej,
 - tabela przydziału danych radioliniowych do organizacji łączności.
3. Organizacja łączności specjalnej, utajnionej i bezpieczeństwo łączności, w tym:
 - łączność szyfrowa i kodowa,
 - łączność utajniona,
4. Organizacja wojskowej poczty polowej, w tym:
 - grafik przesyłek pocztowych,
 - numery dla wyznaczenia kursów pocztowych,
 - wytyczne do organizacji WSP.
5. Tabela kryptonimów, numerów i adresów radiowych węzłów łączności oraz sygnałów

rozpoznawczych osób funkcyjnych.

6. Tabele priorytetów i spis abonentów w ruchu automatycznym.

Apendyks 2d - Wykaz łączy stacjonarnych i punktów dowiązania

Wykaz łączy stacjonarnych:

Lp	Relacja	Węzły pośrednie		Przepustowość	Uwagi
1	Orzysz - Grajewo	-	-	4 x 512 kbit/s	czynne od 111200 MAJ
2	Pisz - Wąsosz	Biała Piska	Szczuczyn	4 x 128 kbit/s	czynne od 111000 MAJ
3	Orzysz - Pisz	-	-	4 x 512 kbit/s	czynne od 111000 MAJ
4	Grajewo - Łomża	Wąsosz	Stawiski	4 x 512 kbit/s	czynne od 110600 MAJ

Uwaga: Obrona Cywilna umożliwi zestawienie dodatkowych stacjonarnych łączy lokalnych, które mogą być zestawiane zgodnie z zapotrzebowaniem wg kolejności zgłoszeń w czasie ok. 6÷10 godzin.

Wykaz punktów dowiązania:

Lp	Węzeł	Możliwości dołączenia	Uwagi
1	Orzysz	rtlf, rdst, radiolinia - 4 x 512kbit/s, kabel - 10 x 128/256kbit/s + ł. ab.	czynne od 110400 MAJ dołączenie w kolejności zgłoszeń, dane radiowe w ap. 1 i 2.
2	Pisz	rtlf, rdst, radiolinia - 2 x 512kbit/s, kabel - 8 x 128kbit/s + ł. ab.	„ „
3	Grajewo	radiolinia - 2 x 512kbit/s, kabel - 4 x 128kbit/s + ł. ab.	„ „
4	Wąsosz	radiolinia - 2 x 512kbit/s, kabel - 4 x 128kbit/s + ł. ab.	„ „
5	Biała Piska	radiolinia - 2 x 512kbit/s, kabel - 4 x 128kbit/s + ł. ab.	„ „
6	Szczuczyn	kabel - 4 x 128bit/s + ł. ab.	„ „
7	Stawiski	kabel - 4 x 128kbit/s + ł. ab.	„ „
8		(do decyzji ćwiczących)
9		
10		

Uwaga: W ćwiczeniu 122 pozostałych apendyksów nie załącza się.

DOWÓDCA 13 BZ
KOMUNIKAT ROZPOZNAWCZY 1 DZ nr 1

SD 1 DZ, godz. 22.00 dnia 081999

Mapa 1:50000 wyd.pierwsze 1987

1. Na rubieży Kropiwno (9718) - Plewki (0104) - Sedranki (9497) - PGR Cichy (9785) - Boćwinka (1175) walczą z powodzeniem siły przeciwnika, prawdopodobnie są to oddziały wydzielone 71 BPanc i 71 BZ 7 DZ Redlandii, na prawym skrzydle pododdziały samodzielnej 8BZ.

Działania bojowe sił lądowych Redlandii wspiera lotnictwo operacyjno-taktyczne wysiłkiem około 140 samolotów na dobę walki, wykonując uderzenia na stanowiska dowodzenia brygad i dywizji, stanowiska ogniowe artylerii oraz odwody przy silnym oddziaływaniu radioelektronicznym. W dotychczasowych działaniach przeciwnik nie stosował BMR.

2. W ugrupowaniu przeciwnika wykryto:

- kolumnę czołgów czołem m. Błakały (2107)
- transportery opancerzone na drodze Garwiecie (2192) - Jurkiszki (2189)
- w głębi w odległości ok. 80 km maszerujące po drogach w kierunku południowym kolumny czołgów i transporterów opancerzonych
- działalność grup dywersyjno-rozpoznawczych w rejonie Puszczy Boreckiej i w lasach pñ m. Ełk.

3. Ocenia się, że przeciwnik pierwszym rzutem swych pododdziałów starał się będzie uchwycić dogodną rubież, z której wprowadzi do walki podchodzące z głębi świeże siły. Jego uderzenie jest możliwe na dwóch kierunkach:

- Gołdap - Orzysz - Pisz
- Gołdap - Giżycko - Mikołajki.

W zakresie WRe należy liczyć się z ciągłym rozpoznawaniem systemów dowodzenia i kierowania wojskami oraz oczekiwać silnego oddziaływania radioelektronicznego w różnych okresach działań bojowych.

Szef Wydziału
Rozpoznania i WRe 1 DZ

.....

Szef Sztabu 1 DZ

.....

Opracował płk dr Andrzej Podkowski
Kierownik Zakładu AO i SM

Wydrukowano w 40 egz.

Egz. nr 1-20 – Dokumentacja ćwiczenia

Egz. nr 21-40 – Bibl. Gł. DZN

Wyk. kpt. STRZODA + zespół

Druk AON zam. nr 110/WW/

ETAP I

Jawne

Egz. nr...

Wraczyć dowódcy 62 BZ.

o 08.00 04.05

ZAŁOŻENIE nr 1 - "REDLAND"

Czas operacyjny 091000 A Maj

Mapa 1:50 000, wydanie 1987r.

I**SYTUACJA OGÓLNA**

1. "WISLAND" siłami 1KZ prowadzą operację obronną, dążąc do utrzymania obszaru na płu. – wsch. od Krainy Wielkich Jezior Mazurskich oraz zerwania operacji zaczepnej „REDLAND”. Siły powietrzne walczą o uzyskanie panowania w powietrzu.

Jednostki PKU oraz wojska OT i SG bronią obszaru przygranicznego. Z głębi przemieszczają w rejon starcia kolejne związki taktyczne, którymi prawdopodobnie przejdą do obrony na dogodnych rubieżach terenowych.

2. "REDLAND" wykonali uderzenie w kierunku PRZEROŚL (1508), PISZ (4455), rozbili część sił osłonowych „WISLAND” i opanowali północno-zachodnią część Pojezierza Mazurskiego, uzyskując największe powodzenie na kierunku: KOWALE OLECKIE (0592), ORZYSZ. W pierwszym rzucie walczą 7 DZ, 8 BZ z 3 KZ oraz 5 DZ z GO "GOŁDAP". Na skutek narastania oporu "WISLAND" i trudnych warunków terenowych ich natarcie słabnie. W gotowości do użycia "REDLAND" posiadają 6 DZ i samodzielną 18 BZ podchodzącą z głębi.

7 DZ z 3 BA (bez dwóch da) "REDLAND" dwoma brygadami w pierwszym rzucie prowadzi natarcie w kierunku: GOŁDAP, ORZYSZ. Przed frontem DZ bronią się siły OT i pododdziały czołgów. Natarcie dywizji słabnie.

II**SYTUACJA SZCZEGÓŁOWA**

1. "WISLAND" - BOT "GOŁDAP" częścią sił z pododdziałami SG walczy w okrążeniu w m. GOŁDAP. Pozostałe siły wraz z pododdziałami wojsk operacyjnych walczą na rubieży SIEDLIKO (0980), BANIE MAZURSKIE, płd.- zach. ŻABIŃ (2267). Ukompletowanie brygady 75%, sił zmechanizowanych 85%.

11 BPanc z pododdziałami OT walczy na rubieży BAKAŁARZEWO (9708), SEDRANKI (9497), PGR CICHY (9785), BOĆWINKA (1175). Ukompletowanie brygady 70%.

BOT „SUWAŁKI” częścią sił walczy w okrążeniu w m. SUWAŁKI. Pozostałe siły opóźniają natarcie przeciwnika na rubieży ZIELONE I (9323), wsch. KLONOWA GÓRA (9712). Ukompletowanie brygady 75 %.

2. "REDLAND" - 62 BZ (ćwicząca) z 6 DZ w dniu 091000 A Maj maszeruje po dwóch drogach do nakazanego rejonu ześrodkowania. Dowódca brygady z grupą operacyjną zgodnie z otrzymanym wstępnym zarządzeniem bojowym znajduje się na SD dywizji DUBIENKI. Marszem brygady kieruje szef szkolenia.

Po drodze nr 1 OKLINY (2318), HAŃCZA (1508), CZARNE (1797), GÓRNE (1593) maszeruje 621 bz i bas, 620 bcz, dappanc, dplot bez 1 i 2 bplot SD brygady, ksap, część pododdziałów logistycznych, 1/6 pplot.

Po drodze nr 2 RUDKA - TARTAK (2328), SZURPIŁY (1122), KRUSZKI (1316), MOTULE STARE (0810), PGR GARBAS (0899), PGR BABKI (1194) maszeruje kolumna w składzie kr, 623 bz, 1 i 2 bplot, das, 622 bz, ksap, 620 bcz, pododdziały logistyczne (część).

Planowany czas zajęcia rejonu za ok. 5 godz.

III

DANE DODATKOWE

1. W dniu 091000 A Maj dowódca 62 BZ otrzymał rozkaz bojowy (zestaw dokumentów dla 62 BZ).
2. Skład 3 KZ i GO "GOŁDAP" oraz jednostki poszczególnych rodzajów wojsk i służb, oddziały i pododdziały dywizji i brygad - zgodnie z "Identyfikatorem jednostek". Ukompletowanie 6 DZ - 90%, 62 BZ - 95%.
3. Skład 1 KZ "WISLAND" oraz jednostki rodzajów wojsk i służb, oddziały i pododdziały poszczególnych dywizji i brygad - zgodnie z "Identyfikatorem jednostek". Ukompletowanie 1 DZ - 85%.
4. Zapotrzebowanie na wykorzystanie śmigłowców przekazać na SD dywizji do 091700 A Maj, z podaniem czasu uderzenia, obiektów uderzeń i rubieży pozycji ogniowych oraz czasu i zadań rozpoznawczych dla śmigłowców Mi-2R.

IV

PRACA DO WYKONANIA

1. Zapoznać dowództwo 62 BZ z informacjami w załączeniu nr 1.
2. Przygotować do pracy mapy, na które nanieść niezbędne informacje.
3. Zaplanować i zorganizować działania bojowe zgodnie z otrzymanym zadaniem i być w gotowości do zaprezentowania i uzasadniania przyjętych rozwiązań.
4. Opracować dokumenty - zgodnie z wytycznymi kierownika zespołu i rozjemców.

Załączniki:

1. Sytuacja społeczno-militarna
2. Sytuacja rozpoznawcza i WRE
3. Sytuacja sił powietrznych
4. Sytuacja obrony przeciwlotniczej 62BZ
5. Sytuacja artylerii 62BZ
6. Sytuacja inżynieryjna
7. Sytuacja obrony przeciwchemicznej
8. Sytuacja łączności 62 BZ
9. Sytuacja logistyczna 62 BZ

Załącznik: Szczegółowe położenie pododdziałów - mapa "Położenie wojsk 091000 A Maj "REDLAND" - osobne wydawnictwo

OPRACOWAŁ

mjr dr Ryszard CHROBAK

Sytuacja społeczno-militarna

I. Sytuacja międzynarodowa

1. **"WISLANDIA"** jest w trakcie szerokich zmian politycznych i gospodarczych. Błędna polityka zagraniczna kolejnych rządów doprowadziła do izolacji państwa na arenie międzynarodowej oraz odnowienie konfliktu terytorialnego z państwem REDLANDII. **„REDLANDIA"** jest państwem silnym o dynamicznie rozwijającej się gospodarce lecz niewielkim terytorialnie. W czasowym osłabieniu gospodarczym politycznym i militarnym WISLANDII upatrują szansę poszerzenia swoich granic terytorialnych, podporządkowanie polityczne i gospodarcze a także rozszerzenia swojej strefy wpływów na państwa ościenne.
2. Realizując założone cele polityczne i militarne, wojska REDLANDII rozpoczęły w dniu 09.05. działania wojenne z użyciem lotnictwa oraz sił konwencjonalnych wspartych środkami wojny psychologicznej i systemami rozpoznawczo-uderzeniowymi mają za zadanie opanowanie Regionu Wielkich Jezior Mazurskich i przyłączenie ich do REDLANDII. Wybuch konfliktu zbrojnego poprzedzony był akcją propagandową na forum międzynarodowym mającą na celu, wykazanie historycznych tradycji przynależności tego terenu do „REDLANDII”.
Wojska REDLANDII w pierwszych dniach operacji rozbiły część sił osłonowych WISLANDII i prowadzą walkę z broniącymi się siłami OT, SG i częścią wojsk operacyjnych.
3. Nastąpiło nasilenie oddziaływań propagandowo-psychologicznych środków przekazu WISLANDII skierowanych na społeczeństwo REDLANDII. Szczególnie wykorzystywana jest telewizja satelitarna oraz różnorodne wydawnictwa drukowane. We wszystkich audycjach i materiałach drukowanych wykazywana jest hegemonistyczna rola REDLANDII we współczesnym świecie oraz ostrzeżenie przed międzynarodowymi skutkami rozpoczętej agresji.

Głównymi celami działań psychologicznych WISLANDII są:

- szybkie doprowadzenie do izolacji REDLANDII na arenie międzynarodowej;
- załamanie woli walki społeczeństwa oraz wywołanie przekonania o bezsensie prowadzenia działań zbrojnych.

Prezydent, Sejm i Senat oraz Rząd REDLANDII potwierdziły stanowisko w sprawie prowadzenia działań wojennych aż do zwycięstwa. Podjęto energiczne działania dyplomatyczne na forum ONZ oraz Rady Europy mające na celu izolację polityczną WISLANDII oraz poparcie dla działań podjętych przez REDLANDIĘ przez państwa europejskie. Na forum organizacji humanitarnych i ekologicznych postulowany jest projekt konferencji, która przyczyniłaby się do pokojowego uregulowania konfliktów w Europie środkowo-wschodniej.

II. Sytuacja w kraju

Prezydent, Zgromadzenie Narodowe i Rząd REDLANDII w specjalnych oświadczeniach wezwały armię i społeczeństwo do ofiarności na rzecz odzyskania utraconych w wyniku machinacji politycznych WISLANDII terenów.

Mimo racjonalnego dystansu do oddziaływań propagandowo-psychologicznych REDLANDII wśród części społeczeństwa utrzymują się zjawiska negatywne. W północnych i centralnych rejonach kraju obserwuje się próby zakłócenia przez organizacje mniejszości narodowych, lokalnych systemów gospodarczych /transportu, łączności, zaopatrzenia/. W większych miastach północnej części kraju utracono częściową kontrolę nad systemem zaopatrzenia ludności w żywność, energię elektryczną i paliwa.

III. Sytuacja w wojskach

Pododdziały 62 BZ nacierają na broniące się oddziały 1 DZ REDLANDII.

W jednostkach 62 BZ panuje powszechne przekonanie o konieczności działań militarnych podjętych przez rząd. Morale, nastroje i dyscyplina utrzymują się na poziomie zapewniającym wykonanie przewidywanych zadań bojowych. Czynnikiem mogącym wpływać destrukcyjnie na morale żołnierzy jest niepokój o losy rodzin oraz brak pełnej informacji o zagrożeniu użycia przez przeciwnika broni precyzyjnego rażenia na obiekty cywilne.

Dotychczasowe walki pododdziałów 62 BZ w ramach "Operacji zaczepnej" spowodowały dotkliwe straty w ludziach i sprzęcie. Morale w większości pododdziałów jest wysokie. Niemniej stwierdzono negatywne zjawiska mogące wpływać na dalszy przebieg walk.

a/ w 621bcz

- dezercja 3 żołnierzy ;
- zatrucie pokarmowe u 10 żołnierzy ;
- objawy paniki .

b/ w 620bz

- dezercja 2 żołnierzy ;
- symulacja chorób psychicznych - 4 przypadki ;
- zaobserwowano objawy paniki w pododdziałach logistycznych .

c/ w 622bz

- 2 przypadki samouszkodzeń ciała ;
- stwierdzono słuchanie przez załogi czołgów rozgłośni radiowych wojny psychologicznej "WISLANDII";

d/ w 623bz

- 4 przypadki symulacji chorób psychicznych ;
- rozpowszechnianie materiałów propagandowych "WISLANDII" w pododdziałach logistycznych i łączności
- w dwóch plutonach stwierdzono nasilające się objawy Zespołu Wyczerpania Walką /ZWW/.

OPRACOWAŁ

ppłk dr Andrzej RACZKOWSKI

Sytuacja rozpoznawcza i WRE

1. Wiadomości o przeciwniku :

Położenie przeciwnika zgodnie z mapą „Położenie wojsk 091000 A Maj”.

Do 10.00.09.05. Kierownik sekcji rozpoznania brygady dysponuje następującymi informacjami :

- BOT „GOŁDAP” ma bronić miasta GOŁDAP:

- z nasłuchu korespondencji radiowej uzyskano następujący komunikat :

„...BPanc. bronić rejonu BAKAŁAŻEWO, CICHY i nie dopuścić do przerwania się ... w kier... GOŁDAP - W...NY .” ;

2. Położenie i działania sił oraz środków rozpoznawczych wojsk własnych:

Szef Wydziału Rozpoznania i WRE dywizji przebywa na SD.

Kierownik sekcji rozpoznania brygady w składzie SD.

620 kr znajduje się w marszu do rejonu ześrodkowania RÓŻYŃSK.

Uwaga : Wszelkie informacje dotyczące rozpoznania wojsk własnych niezbędne zdaniem ćwiczących do planowania należy uzyskać od podwładnych i przełożonych występujących w danej roli w ćwiczeniu.

3. Ukompletowanie i stan techniczny sprzętu przyjąć zgodnie z „Ćwiczebnymi strukturami organizacyjnymi sił i środków rozpoznania, walki radioelektronicznej i działań psychologicznych. Warszawa 1998. AON nr bibl. S/3808”.

Ukompletowanie pododdziałów rozpoznawczych :

stan osobowy - 95% ;

sprzęt - 90% ;

Aktualne ukompletowanie „ WISLAND „ - jak w założeniu z TO

Uwaga : Sekcja motocyklowa dysponuje środkami łączności UKF o zasięgu do 25 km. , motocykl jest w stanie pokonać około 250 km. w trudnych warunkach terenowych.

OPRACOWAŁ

ppłk dr Andrzej NOWAK

Sytuacja sił powietrznych

Działanie 3 KZ wspiera 6 KL, wykonując uderzenia na wojska "REDLAND". Bezpośrednie wsparcie walczących wojsk 6 DZ realizują śmigłowce szturmowe wykonując uderzenia grupami w składzie 2-4-6 śmigłowców. Dowódca 6 DZ planuje wykorzystać 10.05 do wsparcia pododdziałów 62 BZ 8 ś/l Mi-24W. Jednocześnie dowódca 62 BZ może wykorzystać 10.05 wysiłek 4 ś/l śmigłowców rozpoznawczych Mi-2R.

Dowódca 6 DZ planuje w dniu 10.05 wysadzić TDS w sile do dwóch kompanii na zach. od ORZYSZA.

Rozpoznanie lotnicze wykryło ruch kolumn w głębi obrony „WISLAND”.

OPRACOWAŁ

mjr dypl. nawig. Eugeniusz CIEŚLAK.

Sytuacja obrony przeciwlotniczej 62BZ

Na podstawie informacji uzyskanych od przełożonego, podwładnych i wniosków z dotychczasowych działań, szefowi OPL 62 BZ wiadomo:

- lotnictwo rozpoznawcze od godzin rannych 08.05 prowadzi intensywne rozpoznanie przegrupowujących się wojsk. Rozpoznanie prowadzone jest parami samolotów SU-20R z wysokości 200 - 3000 m na kierunku MRAĞOWO - BANIE MAZURSKIE, ORZYSZ - GOŁDAP.

- lotnictwo myśliwsko - bombowe wykonuje uderzenia siłami klucza do eskadry samolotów SU-22, w ramach bezpośredniego wsparcia walczących wojsk na elementy ugrupowania 6 DZ w taktycznej strefie obrony. W ramach bezpośredniego wsparcia działań bojowych, 6 DZ (w tym 62 BZ) atakowana była przez samoloty SU-22. Ataki wykonywane były głównie z małych wysokości pod osłoną zakłóceń radioelektronicznych.

II

Główny wysiłek system OPL 6 DZ skupia do walki z samolotami wykonującymi zadania rozpoznania i uderzenia na stanowiska dowodzenia, elementy wsparcia logistycznego, pododdziały i odwody specjalne przemieszczające się. W ugrupowaniu 62 BZ prowadzą walkę z ŚNP baterie 6 pplot.

III

Dywizjon artylerii przeciwlotniczej 620 dplot znajduje się w ugrupowaniu przemieszczającej się 62 BZ. Planowany rejon rozwinięcia mapa położenia wojsk o 091000 A Maj

- 1 baplot - straty w baterii: uszkodzeniu uległa armata - ZU-23-2 - czas naprawy wyniesie ok. 3 godzin. Bateria dysponuje 0,8 jo. amunicji przeciwlotniczej i 10 rakietami S-2;

- 2 baplot - straty w baterii: uszkodzeniu uległa stacja ZRP-2 z armaty ZSU-23-4 pierwszego plutonu, uszkodzone podzespoły zostaną dowiezione do 16.00 11.05, zestaw może prowadzić ogień z celownikiem. Bateria dysponuje 0,8jo. amunicji przeciwlotniczej i 18 rakietami S-2.

- 3 baplot - straty w baterii: uszkodzona armata S-60. Bateria dysponuje 0,8 jo. i 16 rakietami S-2 M.

SDO dplot przy SD 62 BZ

Dane dodatkowe:

Struktura organizacyjna wojsk OPL 620 dplot.

620 dplot	S-2M	ZU-23-2	ZSU-23-4	S-60	ZRP-1	NUR-21	WD
Dowódz.						1	1
1 bplot	8	8					1
2 bplot	8		4				
3 bplot	8			4	1		

OPRACOWAŁ

mjr dr Adam HALAMA

Sytuacja artylerii 62BZ

1. Artyleria brygady wykonuje marsz do rejonu ześrodkowania brygady.
620 das (bez 1bas) maszeruje za 623 bz po drodze nr 2: RUDKA-TARTAK (2318), KRUSZKI (1316), MOTULE STARE (0810) PGR GARBAS (0899), PGR BABKI (1194).
1/620 das z jedną grupą rozpoznawczą maszeruje w składzie 621 bz po drodze nr 1: HAŃCZA (1508), CZARNE (1797), GÓRNE (1593). Łącznie dywizjon posiada 16 HS 122 mm 2S-1, z czego jedna wymaga remontu bieżącego.
620 dappanc wykonuje marsz do rejonu ześrodkowania po drodze nr 1 za 620 bez.
Dywizjon posiada 10 armat 85 mm D-44 i 6 wyrzutni PPK 9P133.
Kompanie wsparcia przemieszczają się w składzie batalionów. Posiadają po 6 moździerzy 120 mm;
Położenie szczegółowe pododdziałów artylerii - mapa „Położenie wojsk o 091000A Maj „Redland”.
3. Wielkość zapasów amunicji - jak sytuacja logistyczna.
Dywizjon 122 mm HS dysponuje amunicją o wzmocnionej sile rażenia, natomiast baterie moździerzy 120 mm - amunicją odłamkowo-burzącą i z dodatkowym napędem raketowym OF-NMR w ilości po 50%.
3. Praca do wykonania:
 - ocenić sytuację artylerii 62BZ;
 - wypracować koncepcję użycia artylerii 62BZ w poszczególnych wariantach działania wojsk własnych i być w gotowości do ich przedstawienia.

OPRACOWAŁ

kpt. dypl. Marek SOŁODUCHA

Sytuacja inżynieryjna
091000 A Maj

1. Przeciwnik w okresie przygotowania obrony masowo zakładał zapory minowe i uzyskał znaczne ich nasycenie na rubieżach obronnych.

W ramach prowadzonych działań obronnych szeroko stosuje niszczenia dróg i obiektów drogowych oraz ustawia narzutowe pola minowe na kierunkach wycofywania się pododdziałów.

2. Pododdziały 62BZ są wyszkolone w budowie i pokonywaniu zapór inżynieryjnych. 620 ksap wspiera pododdziały brygady w realizacji zadań zabezpieczenia inżynieryjnego marszu i o 10.00 09.05 jej pododdziały znajdują się w następującym położeniu:

- a/ 620 ksap /bez 1 i 2plsap, pldm, drr/ - odwód inżynieryjny brygady - maszeruje po drodze nr 2 za SD brygady;
- 1plsap przydzielony do 621bz;
 - 2plsap przydzielony do 623 bz;
 - OZR nr 1 62BZ /pldm bez 2drd i 2drm/ - toruje drogę nr 1 wspierając marsz sił głównych i SD brygady;
 - OZR nr 2 62BZ /2drd i 2drm/ - toruje drogę nr 2 wspierając marsz pozostałych pododdziałów brygady;
 - drr działa jako IPR, maszeruje po drodze nr 1 w składzie 621 bz.

3. Stan sił i środków inżynieryjnych:

a/ Straty w ludziach:

- 620 ksap - 6 żołnierzy, a z tego:
 - 1plsap - 2 saperów;
 - 2 plsap - 3 saperów;
 - pldm - 1 operator mostu BLG;

b/ Straty w sprzęcie:

- 620 ksap: 30 m LPD, 1 most BLG;

c/ W 62 BZ znajdują się następujące środki minersko-zaporowe:

- miny przeciwpancerne - 2350 kpl.;
- miny przeciwpiechotne - 728 kpl.;
- materiał wybuchowy - 2,35 tony;

- ŁWD 100/5000 - 6 szt.;

Dane dodatkowe:

Organizacja pododdziałów inżynierskich wojsk własnych według: „Struktury organizacyjne wojsk inżynierskich”, Wyd. AON, Warszawa 1995, nr bibl. pf 347/S.

Numeracja pododdziałów 620 ksap:

- 1 plsap; - 1 drr;
- 2 plsap; - 6 plzaop.
- 3 plmin;
- 4 pldm;
- 5 plminż;

Praca do wykonania /przed rozpoczęciem ćwiczenia/:

- przestudiować literaturę na temat zabezpieczenia inżynierskiego działań taktycznych w terenie lesisto-jeziornym,
- zapoznać się ze specyfiką terenu prowadzenia ćwiczenia.

OPRACOWAŁ

Kpt. dypl. Waldemar KAWKA

Sytuacja obrony przeciwchemicznej

1. „WISLAND” prowadzą działania bojowe środkami konwencjonalnymi.

Przygotowań do użycia przez nich broni masowego rażenia nie wykryto. Jednostki PKU oraz wojska OT i SG zrealizowały przedsięwzięcia przygotowujące wojska do działań w warunkach skażeń powstałych w wyniku awarii (zniszczenia) obiektów z toksycznymi środkami przemysłowymi.

2. 6 kopchem przydzielona do 6 DZ od 9.30 9.05 jest ześrodkowana w rejonie: 1 km wsch. PRZEROŚL GOŁDAPSKA (1805). Ukompletowanie kompanii: w ludziach - 90%, w sprzęcie - 90%.

drsrk z kr rozwinęła POSk przy SD 62 BZ .

3. W rejonie 5 km płn-zach. SD 6 DZ powstały pożary rozprzestrzeniające się w kierunku południowo-wschodnim.

W rejonie 1 km. zach m. HAŃCZA (1616) o 10.00 9.05 przeciwnik zniszczył trzy cysterny samochodowe z chlorem o zawartości 10 ton każda.

Warunki atmosferyczne w przyziemnej warstwie powietrza:

- wiatr północno-zachodni o prędkości 5-6 m/s,
- temperatura powietrza w dzień 20 st. C, w nocy 10 st. C,
- temperatura gleby 15 st. C.

OPRACOWAŁ

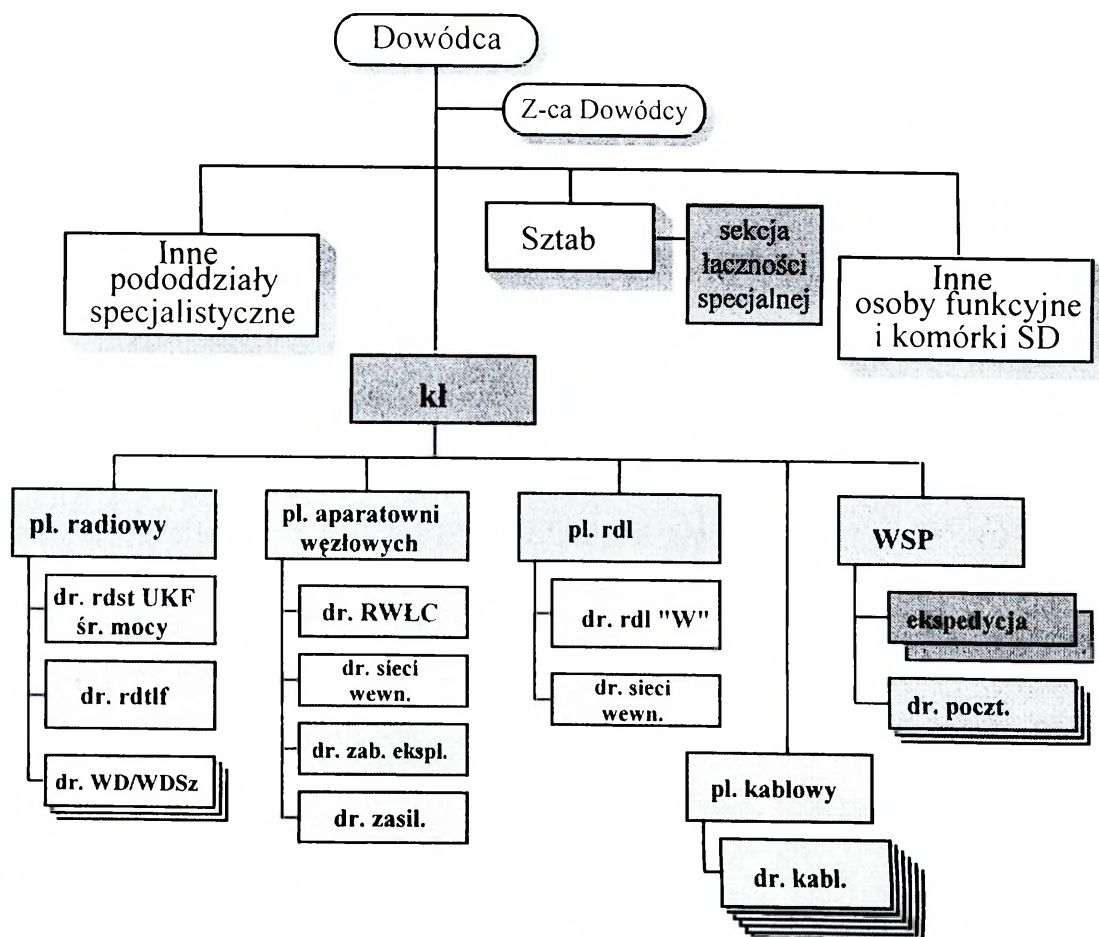
mjr dypl. Jarosław SOLARZ

Sytuacja łączności 62 BZ
091000 A Maj

1. Pododdziały łączności 620bdow utrzymują sprawny system łączności radiowej w kolumnach marszowych, pomiędzy nimi oraz łączność z dowódcą znajdującym się na SD dywizji (patrz mapa: „*Położenie wojsk 091000 A Maj „REDLAND”*”).
2. Z przełożonym zapewniona jest sprawność łączności w sieciach i kierunkach radiowych zgodnie z ogólnymi zasadami.
3. Stan pododdziałów łączności 620bdow: sprzęt i ludzie: 100%.

Dane dodatkowe:

1. Dane o sytuacji łączności przełożonego, mające wpływ na działanie 62BZ:
W m. KOL. FILIPÓW POD ZUSNEM w rejonie punktu 212,0 (0807) czynny będzie od 16.00 09.05 PWŁ nr 1 6DZ.
2. Przeciwnik stosuje środki WRE utrudniające pracę sieci radiowej d-cy brygady.
3. W ćwiczeniu przyjąć przedstawioną niżej strukturę 620bdow:



Rys.1. Struktura batalionu dowodzenia brygady.

Praca do wykonania:

1. Przygotować do pracy mapy, na które nanieść niezbędne informacje.
2. Opracować dokumenty łączności radiowej 62BZ- zgodnie z wytycznymi rozjemcy d/s łączności.

OPRACOWAŁ:
/-/ mjr mgr inż. Zbigniew FIOŁNA

III SYTUACJA TECHNICZNA

Stan techniczny podstawowego uzbrojenia i sprzętu wojskowego - tabela 2.

Tabela 2.

Oddział /pododdział/	Rodzaj sprzętu	Stan według		Wymaga remontu						Straty bezpownot ne
		etatu	ewid.	PT	1st	2st	3st	4st	5st	SB
RAZEM 62 BZ	czołgi	31	31	1	1				1	1
	BWP	90	89	1	3					
	TO	24	23		1		1			
	moździerze	18	18		1					
	haubice	18	18		1					
	armaty ppanc.	12	12				1			
	PPK Malutka	6	6		1					
	armaty plot.	16	16		1					
	WZT/WPT	15	14							
	samochody	662	655	2	8	2	4	2	3	
620 bcz	czołgi	31	31	1	1				1	
	WZT	1	1							
	samochody	52	51		2		1			
621 bz	BWP	30	30		1					
	moździerze	6	6		1					
	WPT	1	1							
	samochody	52	51	1	1	1		1	1	1
622 bz	BWP	30	30		1					
	moździerze	6	6							
	WPT	1	1							
	samochody	52	51		2			1		1
623 bz	BWP	30	29	1	1					
	moździerze	6	6							
	ciągniki ewak.	1	1							
	Samochody	52	52		1					1
620 das	Haubice	18	18		1					
	WPT	1								
	samochody	34	34							
620 dappanc	Armaty ppanc	12	12				1			
	PPK	6	6		1					
	samochody	41	40							
620 daplot	armaty plot	16	16		1					
	Samochody	31	31							
pozostałe	TO	24	23		1		1			1
	WZT/WPT	10	10							
	samochody	348	345	1	2	1	3		2	4

Zapas przebiegu silników i gąsienic pojazdów zapewnia im przejazd nie mniejszy niż na odległość 1500 km.

Stan ukończenia zestawów remontowych i materiałów technicznych zapewnia wykonanie remontów w ciągu najbliższych 4 dni.

IV

SYTUACJA MEDYCZNA

Z pododdziałów 62 BZ wymaga ewakuacji następująca liczba rannych i chorych :

- 620 bcz - 8;
- 621 bz - 6;
- 622 bz - 7;
- 623 bz - 5;
- pozostałe pododdziały - 12.

W BPO oczekuje na udzielenie pomocy medycznej 6 rannych i na ewakuację do szpitala 5 rannych i chorych.

Stan sanitarnohigieniczny wojsk i terenu pomyślny, zachorowań na choroby zakaźne nie stwierdzono. Stan zapasów sprzętu i materiałów medycznych zaopatrzenia bojowego zapewnia udzielenie pomocy medycznej przez 9 dni.

V

PRACA DO WYKONANIA

1. Narysować na mapie dane logistyczne z założenia.
2. Dokonać rozpoznania w zakresie możliwości korzystania z innych, nie wyszczególnionych w założeniu, elementów infrastruktury logistycznej w rejonie działania brygady oraz narysować dane w tym zakresie na mapie.
3. Dokonać oceny sytuacji logistycznej i wypracować koncepcję zabezpieczenia logistycznego brygady w okresie przygotowania i prowadzenia walki.
4. Opracować aneks „Zabezpieczenie logistyczne” do rozkazu operacyjnego.
5. Kierować zabezpieczeniem logistycznym brygady w czasie przygotowania i prowadzenia walki.

UWAGA: Masa zbiorowej jednostki ognia i napełnienia brygady zmechanizowanej podana została w : „Poradnik oficera logistyki do treningów i ćwiczeń dowódczo-sztabowych”, nr bibl. Pf 524/S.

OPRACOWAŁ:

kpt. dr Paweł GÓRSKI

Wydrukowano w 40 egz.

Egz. nr 1-20 – Dokumentacja ćwiczenia

Egz. nr 21-40 – Bibl. Gł. DZN

Wyk. mjr R. CHROBAK

kpt. G. SOBOLEWSKI

Druk AON zam. nr 111/WW/

Jawne

Pakiet II

Jawne

Egz. nr...

Wręczyć dowódcy 62 BZ.

040800MAJ

**ZESTAW MATERIAŁÓW DLA DOWÓDCY 62 BZ
„REDLAND”
ETAP I**

ZAŁĄCZNIKI:

1. Rozkaz operacyjny dla 62BZ.
2. Komunikat rozpoznawczy 6 DZ.

(*žadnych zmian w stosunku do rozkazu ustnego*)

Egz. nr 1 z 6

6 DZ

DUBIENNIKI (1901)

091000A MAJ 99

BA13

ROZKAZ OPERACYJNY Nr 3 6DZ

Dokumenty odniesienia: Mapa 1:50 000, arkusze: N-34-80-B, N-34-80-D, N-34-81-A, B, C, D, N-34-92-B,D, N-34-93-A, B, C, D. Wydanie SzGen. 1987.

Strefa czasowa: ALFA

Podział sił: ANEKS A.

1. SYTUACJA

a. Położenie przeciwnika

ANEKS B (ROZPOZNANIE)

b. Położenie wojsk własnych:

(1) Mapa z położeniem o 091000 MAJ 99.

2. ZADANIE

6 DZ 100400MAJ naciera w pasie: zach. WYDMINY, BIAŁA PISKA, wsch. EŁK, SZCZUCZYN w celu opanowania obiektu pośredniego ORZYSZ i obiektu głównego DMUSY.

3. REALIZACJA.

a. Zamiar walki

Dowódca 6DZ zamierza uderzeniem dwóch brygad we współdziałaniu z TDP rozbić przeciwnika w pasie natarcia i opanować obiekt: ORZYSZ, BAJTKOWO. Następnie potęguje uderzenie wprowadzając 61Bpanc na kierunku największego powodzenia i opanowuje obiekt: DMUSY. 62BZ naciera na prawym skrzydle, a 63BZ na lewym. 61Bpanc działa jako odwód dywizji.

b. 62 BZ

(1) Wykonać marsz z rejonu: POGORZEL(1089), skrzyżowanie JURKISZKI (2189), PLUSZKIEJMY (2097) po drogach:

Droga nr1: PGR WILKASY (1089), CZERWONY DWÓR(0178), ORŁOWO (9276), MAZUCHÓWKA(8569).

Droga nr.2: POGORZEL, KOWALE OLECKIE (0592), DUNAJEK (9085), GORŁÓWKO (8380), STARE JUCHY (7877).

(2) Rozbić przeciwnika w pasie natarcia i opanować obiekt: ORZYSZ skąd zabezpieczyć wejście do walki 61BPanc i być w gotowości do dalszego natarcia w kierunku : ORZYSZ – obiekt DMUSY.

c. Wsparcie ogniowe

(1) Informacje ogólne.

1. Priorytet wsparcia na rzecz 63BZ. Po wprowadzeniu do walki odwodu wysiłek przenieść na korzyść 61 BPanc.

2. Priorytety zwalczania celów przeciwnika:

- artylerii wsparcia ogólnego – baterie artylerii;
- artyleria wsparcia bezpośredniego – siła żywa i środki ogniowe w plutonowych punktach oporu.

(2) Podział artylerii:

1. 3 BA i 6 pa - artyleria wsparcia ogólnego dywizji.
2. 6 pappanc (bez 1dappanc) - OPpanc 6 DZ.
1/6 pappanc - przydzielony 62 BZ

(3) Inne dane.

1. Rejon zastrzeżony:

nr 1: wyl. J. ZDREŻNO; pkt. 140,1 (7887); PGR ZALESIE (7688)

nr 2: GORŁÓWKO (8380); pkt. 153,4 (8476); SZCZECINOWO (8179)

2. Linia Skoordynowanego Ognia 6DZ (CFL): - MALONKA, ZELKI, WOSZCZELE, ELK

d. Pododdziały OPL

Celem działania systemu OPL 3 DZ jest osłona przed rozpoznaniem i uderzeniami z powietrza sił głównych 3 DZ oraz odwodów w czasie ich manewru oraz wykonywania zadań. Szczegółowe informacje ANEKS D (OPL).

e. Pododdziały inżynieryjne - ANEKS E (ZABEZPIECZENIE INŻYNIERYJNE),

f. Pododdziały rozpoznania i WRE – ANEKS B (ROZPOZNANIE),

g. Pododdziały logistyczne - ANEKS F (ZABEZPIECZENIA LOGISTYCZNE)

h. Pododdziały łączności - ANEKS G (ŁĄCZNOŚĆ I INFORMATYKA)

i. Wytyczne koordynacyjne

(1) - podział sił obowiązuje - 091000 MAJ

(2) - czas gotowości - 100400 MAJ

4. ZABEZPIECZENIE LOGISTYCZNE

(1) ANEKS F (ZABEZPIECZENIA LOGISTYCZNE)

5. DOWODZENIE I ŁĄCZNOŚĆ:

a. Dowodzenie:

(1) SD 6DZ ZALESIE (9181)

ZSD GIŻE (8691)

(2) Meldunki dobowe składać:

- o godz. 2130 z 2100;

- o godz. 0630 z 0600.

(3) Zmiany w dyslokacji SD oraz terminy rozpoczęcia ich funkcjonowania przekazywane będą do DSO.

b. Łączność.

ANEKS G (ŁĄCZNOŚĆ)

Potwierdzić przez

HERMAN

środki łączności przewodowej.

GEN. BRYG

Za zgodność:

BUKOWSKI

G - 3

ANEKSY:

ANEKS A (PODZIAŁ SIŁ)

ANEKS B (ROZPOZNANIE)

ANEKS C (PLAN DZIAŁANIA) *oddzielne wydawnictwo*

ANEKS D (WSPARCIE OGNIOWE)

ANEKS E (OPL)



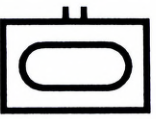


ANEKS F (ZABEZPIECZENIE INŻYNIERYJNE)

ANEKS G (ZABEZPIECZENIE LOGISTYCZNE)

ANEKS H (ŁĄCZNOŚĆ I INFORMATYKA)

Rozdzielnik: wg procedur REPLIKA.

ANEKS A (PODZIAŁ SIŁ) DO ROZKAZU OPER. NR 3 6DZ

JEDNOSTKI 6DZ z 3BA	PODPORZĄDKO- WUJE SIĘ	WYDZIAŁA	WSPÓLDZIAŁA
 61			
 62	 711 od 091000 MAJ do opanowania obiektu ORZYSZ z 71BPanc  713 od 091000 MAJ do opanowania obiektu ORZYSZ z 71BPanc		
 63			

ANEKS B (ROZPOZNANIE) DO ROZKAZU OPERACYJNEGO NR 3 6 DZ

Dokumenty odniesienia: Mapa.1 : 50 000, arkusze: N-33-68-A,B,C; N-34-69-A,B,C,D; N-34-70-A; N-34-79-B; N-34-80-A,B; N34-81-A, wydanie SGWP 1987 r.

Strefa czasowa: ALFA

1. POŁOŻENIE PRZECIWNIKA

Patrz: ostatni komunikat rozpoznawczy

2. WYMAGANIA/PRIORYTETY ROZPOZNANIA

- a. Jaki jest cel działania przeciwnika?,
- b. W jaki sposób i kiedy przeciwnik wykorzysta posiadane odwody?,
- c. Gdzie i kiedy oraz jakim potencjałem bojowym przeciwnik skupi główny wysiłek w obronie?,
- d. Jakie możliwości posiada przeciwnik w zakresie wzmocnienia walczących jednostek?

3. ZADANIA ROZPOZNANIA

a. Dla jednostek podporządkowanych lub przydzielonych

(1) 62 BZ zapewnić napływ informacji z obszaru zainteresowania brygady, zaplanować wykorzystanie czterech wylotów śmigłowców rozpoznawczych w rejonie zainteresowania brygady, zapewnić wymianę informacji z jednostkami 6 DZ . Koordynacji granicy pasów rozpoznania dokonać według ustaleń z 63 BZ.

(2) 63 BZ zorganizować system rozpoznania w rejonie zainteresowania, główny wysiłek skupić na kierunku: PIASKI /7785/, RAKOWO /4282/, zaplanować rubież obserwacji dla jednego śmigłowca rozpoznawczego.

(3) 61 BPanc zorganizować rozpoznanie w rejonie zainteresowania, zapewnić wymianę informacji z jednostkami w pierwszym rzucie, koordynacji granicy pasów rozpoznania dokonać według ustaleń z 62 i 63 BZ .

(4) Batalion rozpoznawczy prowadzić działania rozpoznawcze w pasie natarcia dywizji; linia koordynacji działań rozpoznawczych z brygadami - określa studenci. Zapewnić napływ informacji o taktycznym systemie dowodzenia, rejonach rozmieszczenia węzłów łączności, pozostałe zadania realizować zgodnie z otrzymanym uprzednio zarządzeniem rozpoznawczym.

(5) Pułk artylerii nawiązać współdziałanie w zakresie wymiany informacji o obiektach rażenia z elementami rozpoznawczymi 63 i 62 BZ, oraz batalionu rozpoznawczego.

Ustalić potencjał bojowy i rozmieszczenie stanowisk ogniowych artylerii przeciwnika - priorytet: jednostki artylerii przeciwnika na odcinku wejścia do walki oddziałów 6 DZ.

(6) Batalion saperów - ustalić czas i kierunki prowadzonych przez przeciwnika prac inżynierskich określić charakter zapór i pól minowych, rozpoznać system zapór na odcinku wejścia do walki 62 BZ.

b) Potrzeby informacyjne w stosunku do przełożonych i sąsiadów

(1) Informacje o położeniu i sytuacji w wojskach przeciwnika do czasu nawiązania kontaktu bojowego przez pododdziały 62 i 63 BZ, aktualne położenie własnych elementów rozpoznawczych, prowadzących działania na kierunku 62 BZ. Wydzielić do dyspozycji 62 BZ dwa patrole rozpoznawcze pozostawiając je w ugrupowaniu przeciwnika. Umożliwić rozwinięcie elementów systemu rozpoznania 62 BZ.

(2) Jednostki OT - przekazują informacje o prowadzonych przez przeciwnika działaniach bojowych z własnych rejonów zainteresowania, przekazują w podporządkowanie elementy rozpoznawcze będące w obszarze zainteresowania 62 i 63 BZ.

(3) Jednostki rozpoznania i WRE korpusu przekazują niezbędne dane o systemie dowodzenia przeciwnika do WR 6DZ.

(4) Lotnictwo - pozyskane dane o strukturze obrony przeciwnika na kierunku: KLUSY, BIAŁA PISKA

4. POSTĘPOWANIE Z JEŃCAMI WOJENNYMI, WYKORZYSTANIE ZDOBYTYCH DOKUMENTÓW I SPRZĘTU

Według dotychczasowych zasad

5. DOKUMENTACJA I WYPOSAŻENIE

a. Mapy do działania: 1 : 50 000, wydanie 1987.

b. Punkty dowiązania /przyłożenia/ graficznych dokumentów rozpoznawczych:

(1) 2113,

(2) 4658.

c. Zapotrzebowanie na wiadomości o przeciwniku, oraz zdjęcia lotnicze i mapy przesyłać pocztą polową i przez techniczne środki łączności do wydziału rozpoznawczego 6 DZ.

d. Po wykonaniu plany zbierania informacji przesyłać do wydziału rozpoznawczego i zainteresowanych jednostek

6. PRZECIWDZIAŁANIE ROZPOZNANIU I KONTRWYWIAD

- a. Realizować przedsięwzięcia biernej obrony radioelektronicznej,
- b. Wydzielić bojowe patrole rozpoznawcze z jednostek pancernych i zmechanizowanych pierwszego rzutu dywizji,
- c. Zorganizować nadzorowanie obszarów tyłowych, z jednostek drugiego rzutu dywizji,
- d. Koordynować przestrzeganie zasad przepływu informacji o przeciwniku w podległych i współdziałających komórkach i jednostkach.

7. MELDUNKI I DYSTRYBUCJA INFORMACJI

- a. Składanie meldunków dobowych o 20.00 z sytuacji na 19.00, w meldunku ujmować: położenie wykrytych jednostek przeciwnika i rozmieszczenie własnych elementów,
- b. Meldunki o stanie ukończenia jednostek przesyłać do komórki kadrowo-mobilizacyjnej codziennie o 15.00,
- c. Obieg informacji rozpoznawczych - priorytet dla jednostek artylerii i 62,63 BZ, odbiór danych z rozpoznania lotniczego - częstotliwość oznaczona kodem IV.

8. INNE DANE

- a. Gotowość systemu rozpoznania osiągnąć do – określa i uzasadnia studenci
- b. Linie koordynacji działań rozpoznawczych:
FOXSTROT - rubież wejścia do walki,
TANGO – ZIELONE KLUSY /6475/, MOSTOLTY /6081/;
POLONEZ – PISZ, BIAŁA PISKA, GRAJEWO.

ANEKS D (WSPARCIE OGNIOWE) DO ROZKAZU OPERACYJNEGO Nr 3 6DZ

1. SYTUACJA

a. Położenie sił przeciwnika.

- (1) Patrz Aneks A (ROZPOZNANIE) do rozkazu operacyjnego nr 1.
- (2) W pasie natarcia 6 DZ , działania obronne 1DZ przeciwnika wspierać może:
korpuśny pśb i pRT oraz artyleria dywizji wzmocniona BA.

b. Położenie wojsk własnych.

- (1) Patrz rozkaz Operacyjny nr 1 punkt 3a
- (2) Lotnictwo taktyczne, w ramach operacji zaczepnej zwalcza odwoły operacyjne w rejonach ześrodkowania oraz połowe lotniska. 3pRT przed frontem natarcia 6DZ zwalcza obiekty typu: SD korpusu i dywizji, śmigłowce na lądowiskach i baterie startowe oddziałów raket. 3pśb niszczy środki pancerne i opancerzone przed rubieżą ataku i w głębi we współdziałaniu z OPpanc.

c. Zmiany w podporządkowaniu

- (1) 3BA przydzielono 6DZ od 091000 Maj.

2. ZADANIE

Realizować wsparcie ogniowe natarcia 6DZ do opanowania obiektu DMUSY

3. REALIZACJA

a. Myśl przewodnia w zakresie wsparcia ogniowego

Ogniem artylerii i wyznaczonym wysiłkiem 3pśb wspierać natarcie 62 i 63BZ w celu opanowania obiektów ORZYSZ i BAJTKOWO, a następnie wspierać wejście do walki 61BPanc do opanowania obiektu DMUSY.

b. Wsparcie przez artylerie

- (1) Zadania wsparcia ogniowego realizować w czterech okresach.

W ogniowej osłonie podejścia od G-1.30 3BA i 6pa realizować zadania wsparcia ogólnego, a szczególnie zwalczać wykryte środki ogniowe przeciwnika.

Podczas ogniowego przygotowania i wsparcia ataku artylerią brygad i częścią artylerii wsparcia ogólnego wspierać atak pierwszorzutowych brygad.

Podczas walki w głębi priorytet zadań dla wprowadzonej do walki odwodowej 61BPanc.

(2) Podział artylerii:

- 3BA i 6 pa – artyleria wsparcia ogólnego;
- 6pappanc (bez 1dappanc) – OPpanc 6DZ;
- 1/6pappanc przydzielony do 62BZ od 091400 Maj.

(3) Zadania dla artylerii:

(a) **3BA i 6pa:**

I. Zadania:

(a) we wszystkich okresach wsparcia ogniowego – zwalczać wykryte baterie artylerii przeciwnika;

(b) w ogniowej osłonie podejścia priorytet ognia skupić na zwalczaniu aktywnych środków wsparcia ogniowego przeciwnika oraz dezorganizacji jego systemu dowodzenia;

(c) w ogniowym przygotowaniu i wsparciu ataku 3BA jednym dywizjonem lufowym wzmacniać ogniem artylerię 63BZ ze zużyciem 0,7jo, 1/6pa wzmacniać ogniem artylerię 62BZ ze zużyciem 0,8jo. Uzgodnień dokonać z koordynatorami wsparcia ogniowego 62 i 63BZ.

(d) w ogniowym wsparciu nacierających wojsk realizować wsparcie ogólne oraz wzmacniać artylerię 61BPanc ogniem jednym dywizjonem artylerii lufowej 3BA ze zużyciem 0,5jo.

II. Rejony SO:

3BA: nr 1 wyl. J. ZDREŻNO; pkt. 140,1 (7887); PGR ZALESIE (7688)

nr 2 SIEDLIKA (6986); pld. KRÓLOWA WOLA (7283); wyl.
CHRZANOWO (6984)

nr 3 pkt. 155,4 (5887); TRACZE (6082); pln. BAJTKOWO (5883)

6pa: nr 1 GORŁÓWKO /8380/; pkt. 153,4 /8476/; SZCZECINOWO /8179/.

nr 2 ZELKI (7472); HEJBUTY (7670); pkt. 145,4 (7370)

III. Pas odpowiedzialności ogniowej:

3BA: granica prawa – prawy skraj SO; GRABNIK

granica lewa - lewy skraj SO; EŁK

6pa: granica prawa - PGR GĘBAŁKI; MALINKA

granica lewa - ZAWADY EŁCKIE; GRABNIK

IV. Plan manewru artylerii - *

V. Podział amunicji artylerii wsparcia ogólnego na okresy wsparcia ogniowego:

OOP i OPA – 0,9jo

Jawne

OWA – 0,5jo
OWNWwGł – 0,6jo
Rezerwa – 0,2jo

(b) **6 pappanc (bez 1dappanc)** realizować zadania jako OPpanc dywizji.

I. Być w gotowości do zajęcia nieplanowych rubieży ogniowych w celu odparcia kontrataków przeciwnika, blokowania taktycznych desantów śmigłowcowych przeciwnika na tyłach nacierających wojsk oraz do zajęcia rubieży ogniowej podczas wprowadzenia do walki 61 BPanc w celu zabezpieczenia jej skrzydła.

II. Rejon rozmieszczenia:

- a. główny: wył. PGR KUKÓWKA (8192); DWORACKIE (8289); KRZYWE (8186);
- b. pośredni nr 1: BARTOSZE (6783); GUZKI (6780); REKUSY (6583);
- c. pośredni nr 2: DRYGAŁY; ZALESIE (5176); kol. POGORZEL. Wlk. (5376).

III. Kierunek przemieszczania za nacierającą 63 BZ.

IV. Rubieże ogniowe:

- ALPY-1: BARTOSZE; pkt. 146,6 (5879)
- ALPY-2: BOBRY (5789); SZAREJKI (6385)

(c) 1/6 pappanc przejść w podporządkowanie 62 BZ w rejonie wsch. CZARNE (1798). Dowódca zameldować się na SD 62BZ o 091800A Maj.

(d) Zadania dla artylerii brygad

I. Artyleria 62BZ z 1/6 pappanc realizować zadania wsparcia bezpośredniego według planu dowódcy brygady. Uwzględnić ustalenia zawarte w punkcie 3b – (3)(a) - Ic.

Po opanowaniu obiektu ORZYSZ ogniem dywizjonu artylerii i baterią moździerzy ze zużyciem 0,4jo wesprzeć wejście do walki 18BZ.

II. Artyleria 63 BZ- realizować zadania wsparcia bezpośredniego według planu dowódcy brygady. Uwzględnić ustalenia zawarte w punkcie 3b – (3)(a) - Ic.

Podczas wejścia do walki 61BPanc po opanowaniu obiektu BARTOSZE wesprzeć ją ogniem dywizjonu artylerii i baterii moździerzy ze zużyciem po 0,4jo.

III. Artyleria 61BPanc - *

d. Wytczne koordynujace

(1) Przedsięwzięcia koordynacji wsparcia ogniowego:

Jawne

a. Linie i rejony koordynacji:

- Linia skoordynowanego ognia 6DZ (CFL): MALINKA; ZELKI; WOSZCZELE; EŁK

b. Terminy czasowe:

- Gotowość ogniowa 100400A Maj

(2) Wytyczne do rozpoznania

Rozpoznanie na rzecz wsparcia ogniowego zorganizować *. Do czasu rozpoczęcia natarcia rozpoznać i określić współrzędne zwalczanych obiektów. Informacje o wykryciu obiektów przeznaczonych do zwalczania przez artylerię wsparcia ogólnego przekazywać do centrum wsparcia ogniowego dywizji.

e. Przedsięwzięcia zabezpieczenia bojowego

(1) Przygotowanie meteorologiczne

Komunikaty „meteośredni” nadaje:

- stacja meteorologiczna „LASER” w rejonie PGR DUNAJEK (9084) co 2 godziny począwszy od 100200A Maj na częstotliwości 310kHz – główna, 270kHz – zapasowa;
- stacja meteorologiczna „LASER-1” w rejonie PGR ORLA JUCHA (8079) co 2 godziny począwszy od 100200A Maj na tych samych częstotliwościach.

(2) Przygotowanie geodezyjne

Dowiązanie geodezyjne zorganizować na podstawie mapy z użyciem przyrządów i zakończyć *, udokładnienie współrzędnych na osnowie geodezyjnej. Azymuty topograficzne kierunków orientacyjnych określić sposobem giroskopowym. Kierunek zasadniczy strzelania 33-00.

4. ZABEZPIECZENIE LOGISTYCZNE

a. Patrz Aneks E (ZABEZPIECZENIE LOGISTYCZNE)

b. Przydział amunicji artyleryjskiej na 10.05:

- artylerii gwintowanej – 2,2 jo;
- artylerii raketowej – 2,0 jo i po 40 pocisków na wyrzutnię amunicji minowej;
- moździerzowej - 2,2 jo oraz po 200 poc. dymnych i oświetlających do 120mm M;
- amunicji przeciwpancernej – 0,5 jo;
- amunicji PPK – 0,9jo.

c. Terminy i sposób dowozu środków materiałowych

Dodatkowy zapas amunicji w ilości 0,8jo dla artylerii gwintowanej i moździerzy zostanie dowieziony transportem korpuśnym w rejon stanowisk ogniowych. Przyjęcie transportu o 092200A Maj, punkt spotkania L. BŁAKAŁY (2207).

5. **DOWODZENIE I ŁĄCZNOŚĆ**

a. Dowodzenie

- (1) SD 6DZ – DUBIENNIKI czynne od 101300MAJ
- (2) dowodzenie artylerią z SD 6DZ

b. Łączność

- (1) patrz aneks F (ŁĄCZNOŚĆ I INFORMATYKA)
- (2) cisza radiowa – wg dotychczasowych ustaleń
- (3) kody - wg dotychczasowych ustaleń
- (4) kryptonimy - wg dotychczasowych ustaleń

* - dla potrzeb ćwiczenia nie podaje się.

ANEKS E (OPL) DO ROZKAZU OPERACYJNEGO Nr 3 6 DZ

1. POŁOŻENIE

a. Położenie przeciwnika

Prawdopodobnym celem działania środków przeciwnika powietrznego wspierających działania obronne prowadzone przez 1 DZ będzie:

- niszczenie uderzeniami par i kluczy lotnictwa myśliwsko - bombowego: stanowisk dowodzenia, elementów wsparcia logistycznego, baterii przeciwlotniczych na stanowiskach ogniowych oraz obezwładnianie pododdziałów drugiego rzutu, odwodów specjalnych i logistycznych wykonujących manewr w toku walki;
- niszczenie uderzeniami śmigłowców przeciwpancernych z pozycji bojowych nad ugrupowaniem wojsk własnych środków pancernych i opancerzonych brygady, pododdziałów przeciwlotniczych na stanowiskach ogniowych i w czasie manewru na stanowiska zapasowe, tworzenie przewagi na rubieży wejścia do walki. Osłona ogniowa otwartych skrzydeł i luk broniących się wojsk.

Prawdopodobny cel działania ŚNP nieprzyjaciel będzie osiągał wydzielonym potencjałem z DLMB i pśb, w ramach wykonywanego zadania wsparcia ogólnego, samolotami SU-22 i śmigłowcami Mi-24.

Rozpoznanie lotnicze, na zapotrzebowanie 1 KZ, prowadzić będzie lotnictwo rozpoznawcze samolotami SU-20R z wysokości 15-300 do 3000m, głównie z kierunku GIŻYCKO -HAŃCZA.

Do wykonania uderzeń na 62 BZ, lotnictwem myśliwsko - bombowym nieprzyjaciel może wydzielić limit około 24 samolotowylotów.

Obronę 1 DZ wspierać może do 12 śmigłowców bojowych Mi-24 - z tego uderzenia na 62 BZ wykonywać może do dwóch kluczy śmigłowców z możliwością wykonania 16 bojowych wylotów.

b. Położenie wojsk własnych

Zadaniem oddziałów 6 DZ jest - we współdziałaniu z lotnictwem myśliwskim OP, 6 pplot - osłona oddziałów pierwszego rzutu w czasie przygotowania natarcia i w czasie jego prowadzenia. W toku natarcia obrona przeciwlotnicza 6 DZ główny wysiłek skupia do osłony wojsk i obiektów pierwszego rzutu, artylerii i odwodów specjalnych.

Lotnictwo myśliwskie wzmacnia obronę 6 DZ z położenia dyżurowania na lotniskach: GOŁDAP

2. ZADANIE

Obronę przeciwlotniczą 62 BZ zorganizować we współdziałaniu z 630 daplot, 6 pplot w/g decyzji dowódcy brygady.

3. REALIZACJA

Cele powietrzne niszczyć bez ograniczeń do wysokości 1500 m - skupiając główny wysiłek na zwalczaniu celów do wysokości 1000 m i śmigłowców w sektorze odpowiedzialności:

- prawa granica 40-00;
- lewa granica 25-00.

RSWP-61 rozwinięta w rejonie płd. ORŁOWO (9276), wskazuje cele powietrzne w S/R Nr 42.

W razie braku celów powietrznych we własnym sektorze odpowiedzialności zwalczać cele powietrzne najpierw w sektorze prawego sąsiada, a następnie lewego, zwalczając samoloty nieprzyjaciela od końca grup lecących najbliższej granicy sektora.

We własnym sektorze odpowiedzialności dążyć do niszczenia całych grup samolotów rozpoczynając zwalczanie ich od czoła, a w razie braku kanałów celowania niszczyć całe grupy celów w środku sektora odpowiedzialności.

Do walki ze śmigłowcami angażować wszelkie możliwe środki ogniowe w/g decyzji dowódcy 62 BZ.

Główny wysiłek rozpoznania skupić na wykryciu śmigłowców oraz samolotów działających z kierunku wschodniego i północno - wschodniego.

Sygnały dowodzenia i współdziałania :

- zakaz prowadzenia ognia - ZASTAWA;
- zezwolenie na prowadzenie ognia - OKNO;
- zarządzam gotowość Nr 1(2,3) - GROM 1 (2,3);
- zakaz promieniowania energii elektromagnetycznej - EKTRAN;
- odwołanie poprzednich sygnałów - DIAMENT.

4. ZABEZPIECZENIE LOGISTYCZNE

Normy zużycia rakiet i amunicji na dzień walki

- S-2 - 20 szt.;
- amunicji przeciwlotniczej -1,4 jo.

5. DOWODZENIE I ŁACZNOŚĆ

Patrz aneks łączności.

ANEKS F (ZABEZPIECZENIE INŻYNIERYJNE) DO ROZKAZU OPERACYJNEGO

Nr 3 6 DZ

1. SYTUACJA

a. Położenie sił przeciwnika

Przeciwnik w okresie przygotowania obrony masowo zakładał zapory minowe i uzyskał znaczne ich nasycenie w rejonach poszczególnych pozycji obrony. W ramach prowadzonych działań obronnych szeroko stosował niszczenia dróg i obiektów drogowych oraz ustawiał narzutowe pola minowe na kierunkach wycofywania się pododdziałów.

b. Położenie sił własnych

(1) brozm 3 BSap w czasie ogniowego przygotowania ataku wykona na linii ataku 62 BZ 12 przejść w zaporach inżynieryjnych przeciwnika na kierunkach wskazanych przez dowódcę brygady. SDO dowódcy brozm SZCZECINOWO /8178/ czynny od 091400 MAJ;

(2) drogi rozwinięcia wojsk od rubieży rozwinięcia w kolumny kompanijne do rubieży ataku przygotowują pododdziały będące w styczności. SDO dowódcy pododdziału z 7 DZ realizującego powyższe zadanie w m. GORŁÓWKO /8380/ czynny od 091200 MAJ.

2. ZADANIE

Zabezpieczyć pod względem inżynieryjnym natarcie 6 DZ.

3. REALIZACJA

a. Zamiar

Główny wysiłek wsparcia inżynieryjnego skupić na wprowadzeniu do walki 62 BZ.

b. 6 bsap

(1) współdziałając z przydzieloną do dywizji kdm 3 pdm przygotować i utrzymać dwie drogi marszu z rejonu wyjściowego do rubieży rozwinięcia w kolumny kompanijne:

- droga nr 1: PGR WILKASY /1089/, SIEDLIKO /0980/, CZERWONY DWÓR /0178/, ZAMOŚCIE /9876/, ORŁOWO /9275/, GAWLIKI WIELKIE /8872/,

- droga nr 2: POGORZEL /1092/, SOKÓŁKI /0186/, WRONKI /8981/, POŁOM /8483/, GORŁÓWKO /8380/. SDO dowódcy kdm 5bsap czynny od 112000 MAJ w m. KOWALE OLECKIE /0592/;

(2) na okres przygotowania i prowadzenia natarcia wydzielić 1ksap do 62 BZ. Dowódca kompanii zamelduje się na SD 62 BZ do 091200 MAJ.

c. **62 BZ**

Wykorzystując własne i organiczne pododdziały inżynieryjne oraz rodzajów wojsk zabezpieczyć pod względem inżynieryjnym natarcie własnych pododdziałów.

d. ********

e. **Wytuczne koordynujące**

(1) priorytety wsparcia inżynieryjnego - torowanie przejść w zaporach inżynieryjnych przeciwnika oraz przygotowanie i utrzymanie dróg;

(2) do 100400 MAJ we wszystkich kompaniach pierwszego rzutu zorganizować GRT, a w batalionach pierwszego rzutu GT;

(3) do 100400 MAJ doprowadzić do pododdziałów informacje o sposobie oznakowania dróg rozwinięcia, wyprowadzających na przejścia w zaporach inżynieryjnych oraz wyznaczyć przewodników na każdy pluton pierwszego rzutu;

(4) zajmowanie rejonów i obiektów (budowli) w zdobytym terenie poprzedzić rozpoznaniem inżynieryjnym.

4. **ZABEZPIECZENIE LOGISTYCZNE**

Do 091400 MAJ do pododdziałów logistycznych 62BZ dowieszone zostaną następujące środki inżynieryjne:

- miny przeciwpancerne:	- TM-62M	- 750 kpl.,
	- MPP-B	- 250 kpl.;
- miny przeciwpiechotne:	- PMD-6M	- 200 kpl.,
	- POMZ-2M	- 200 kpl.,
	- MON-200	- 100 kpl.,
- miny sygnalizacyjno-oświetleniowe	- MOP-2	- 40 kpl.,
	- MS	- 30 kpl.;
- materiał wybuchowy (TNT)		- 5,0 tony;
- ładunki wydłużone ZB WŁWD 100/5000		- 20 kpl.

5. **DOWODZENIE I ŁĄCZNOŚĆ**

Zabezpieczeniem inżynieryjnym kierować będzie z SD 6 DZ dowódca wojsk inżynieryjnych, którego wyznaczam dowódcę 6 bsap 6 DZ.

**ANEKS G (ZABEZPIECZENIE LOGISTYCZNE) DO ROZKAZU OPERACYJNEGO
Nr 3 6 DZ**

1. INFORMACJE OGÓLNE

a. Urządzenia logistyczne korpusu działające na korzyść 6 DZ:

- (1) KPZ rozwijany przez 3 bzaop 3 K;
- (2) PZUS rozwijany przez 3 brem 3 K;
- (3) GE z 3 bes.

b. Siły i środki logistyczne przydzielone 6 DZ:

- (1) plewak z 3 bes;
- (2) 2 kwemd i 2 kszpit z 3 bwmed;
- (3) plss z 3 kss.

c. Zadanie

Do czasu rozpoczęcia natarcia zgromadzić w oddziałach dywizji następujące zapasy zaopatrzenia:

- (1) Środki bojowe - jak tabela 1.
- (2) Pozostałe zaopatrzenie - wg obowiązującego urzutowania.

Odtworzyć zdolność techniczną podstawowego UiSW oraz wyewakuować rannych i chorych z BPO. W toku natarcia zapewnić oddziałom 6 DZ niezbędne dostawy zaopatrzenia oraz usługi specjalistyczne i gospodarczo-bytowe.

d. Koncepcja działania jednostek i urządzeń logistycznych 6 DZ w toku natarcia:

(1) 6 bzaop od 101830 rozwija DPZ w m. SZCZECCINKOWO /8476/ oraz dowozi zaopatrzenie dla 62 i 63 BZ pozostałe oddziały zaopatrzenie (z wyznaczonych źródeł) pobierają własnym transportem;

(2) 6 brem od 100400 organizuje na kierunku natarcia 62 BZ GER nr1, a na kierunku 63 BZ GER nr 2, od 112400 wydziela 3 ciągniki WPT „Mors” dla 62 BZ pozostałe pododdziały zabezpieczenie techniczne organizują własnymi siłami i środkami, a ponadto od 101800 rozwija PZUS w m. GAWLIKI WIELKIE /8872/;

(3) 2/3 bwmed od 100800 rozwija DPO w m. ZALESIE /9181/ oraz ewakuuje rannych i chorych z oddziałów I rzutu oraz 1br, pozostałe pododdziały swoich rannych i chorych do DPO ewakuują własnym transportem, natomiast 6 bmed rozwija od 101730 DPO w m. WYDMINY.

(4) Drogi dowozu i ewakuacji

- (a) DDiE nr 1 (CIS): WYDMINY /8467/; MAZUCHÓWKA; ORŁOWO /9267/.
- (b) DDiE nr 2 (BRZOZA): ZALESIE /9180/; POŁOM /8483/; STRADUNY /7467/.
- (c) DET nr1 : WĘŻÓWKA /8171/; CZARNÓWKA /8674/; GAWLIKI WIELKIE.

2. ZABEZPIECZENIE MATERIAŁOWE**a. Wielkość zapasów środków bojowych gromadzonych w 6 DZ**

Tabela 1

Lp.	Oddziały	Środki bojowe			
		am art	am m	am strz	inż.sap
		jo	jo	jo	kpl.
1.	62 BZ	2,7	2,7	1,2	1

Pozostałe środki bojowe i materiałowe wg obowiązującego urzutowania.

b. Normy zużycia zaopatrzenia dla 62 BZ w dniu 10 MAJ :

- (1) am. Strzelecka - 0,7 jo;
- (2) am. Strz. Pokładowa – 0,6 jo;
- (3) am. Artyleryjska i moździerzowa – 2,2 jo + 200 poc. ośw. i dymnych do M120;
- (4) am. Ppanc – 0,5 jo;
- (5) am. Czołgowa i bwp – 0,9 jo;
- (6) am. Plot – 1,0 jo;
- (7) rak. Poc. Plot. – 1,0 jo;
- (8) PPK – 0,9 jo;
- (9) BS – 2,0 jn;
- (10) ON_{PG} – 2,0 jn;
- (11) ON_{PK} – 2,0 jn;
- (12) Żywność – 1 rdz.

c. Zaopatrywanie:

- (1) **klasa I** (żywność i woda)
 - (a) żywność- w kzaop wszystkich oddziałów zgromadzić po 2 rdz,
w 6 bzaop zgromadzić 2 rdz;

(b) woda – 62 BZ do 100200 pobrać własnym transportem z piekarni w
PLUSZKIEJMACH /2096/ i CZARNYM /1797/.

(2) **klasa II** (przedmioty zaopatrzenia mundurowego i wyposażenia indywidualnego)

(a) wszystkie oddziały przedmioty wyposażenia indywidualnego pobierać własnym transportem z DPZ

(b) 6 bzaop do 092400 dowieźć do oddziałów brakujące do pełnych norm środki zaopatrzenia mundurowego.

(3) **klasa III** (materiały pędne i smary)

(a) brakujące do pełnych norm mps pobrać do 092000 własnym i przydzielonym z 6 bzaop transportem z 21 składu MPS /4 RBM/ ŻYTKIEJMY.

(4) **klasa IV** (inżynieryjne materiały budowlane, zaporowe i rozbudowy fortyfikacyjnej)

(a) 62 BZ o 091800 przyjąć następujące środki inżynieryjne dowożone przez 6 bzaop:
miny ppanc – TM-62m. – 750 kpl; miny ppanc - MPP-B – 250 kpl; miny ppiech. –
PMD-

6 – 200 kpl; miny ppiech. – MON-200 – 100 kpl; miny oświetlające – 40 kpl; miny sygnalizacyjne – 30 kpl; materiał wybuchowy /trotyl/ - 5,0 ton; ładunki wydłużone ZB ŁWD 100/5000 – 20 kpl. Punkt spotkania – kościół w PLUSZKIEJMACH /2096/.

(5) **klasa V** (środki bojowe)

(a) 62BZ o 091900 przyjąć 22 t amunicji moździerzowej, 38 t amunicji artyleryjskiej; 4,5 t amunicji ppanc; 11 t amunicji strzeleckiej dostarczonej przez 1 bzaop. Punkt spotkania skrzyżowanie dróg w PLUSZKIEJMACH /2096/;

(b) brakujące do pełnych norm środki bojowe pobrać do 092000 w 8 składzie amunicji /4 RBM/ w m. CZARNOWO WIELKIE.

(6) **klasa VI** (artykuły handlu wojskowego)

DO UŻYTKU SŁUŻBOWEGO

DO UŻYTKU SŁUŻBOWEGO

(a) zaopatrywanie w artykuły handlu wojskowego jak dotychczas.

(7) **klasa VII** (uzbrojenie i sprzęt wojskowy)

(a) 62 BZ o 092000 przyjąć na ewidencję 1 bwp. Punkt spotkania remiza strażacka w PLUSZKIEJMACH.

(8) klasa VIII (leki, środki opatrunkowe i sprzęt sanitarno - medyczny)

(a) dot. wszystkich oddziałów – zaopatrywanie w środki zaopatrzenia medycznego realizować z DPO.

(9) klasa IX (podzespoły, części zamienne oraz materiały eksploatacyjne)

(a) wszystkich oddziałów – do 092100 pobrać z 9 składu technicznego /4 RBM/ w Kol. CZARNOWO WIELKIE brakujące ilości materiałów eksploatacyjnych;

(10) klasa X (artykuły powszechnego użytku)

(a) dot wszystkich oddziałów – zaopatrywanie w materiały powszechnego użytku – jak dotychczas.

d. Transport

(1) dot. wszystkich oddziałów – do 092000 przekazać do CZD potrzeby w zakresie ruchu pojazdów po dywizyjnych DDiE.

5. ZABEZPIECZENIE TECHNICZNE

a. Rozpoznanie

(1) 6 brem od 100400 zorganizować PRT i prowadzić rozpoznanie techniczne na kierunku działania 62 BZ.

(2) dot. wszystkich oddziałów – rozpoznanie techniczne w natarciu organizować własnymi siłami i środkami wg obowiązujących zasad.

b. Ewakuacja

(1) 62 BZ w czasie natarcia uszkodzone UiSW remontować własnymi i przydzielonymi GER;

(2) nadwyżkowy fundusz remontowy UiSW 62 BZ gromadzić przy DET Nr 1. Ewakuację ich będą prowadziły GE 6 brem;

(3) 6 brem od 092400 wydzielić do 62 BZ 3 x WPT „Mors” oraz GER.

c. Remont

(1) dot. wszystkich oddziałów – w czasie natarcia remonty uszkodzonego UiSW w oddziałach dywizji ograniczyć do remontu o czasie nie przekraczającym 4 godz.

6. ZABEZPIECZENIE MEDYCZNE

a. Ewakuacja

- (1) 6 bmed w czasie natarcia prowadzić ewakuację rannych i chorych z BPO 62 i 63 BZ do DPO.
- (2) dot. wszystkich oddziałów – w czasie natarcia rannych i chorych wymagających kwalifikowanej pomocy medycznej o profilu chirurgicznym i internistycznym ewakuować bezpośrednio do WSzR KOWALE OLECKIE.

b. Hospitalizacja

- (1) 6 bmed od 100600 rannych z uszkodzeniami dróg oddechowych kierować bezpośrednio na hospitalizację do szpitala chorób płucnych w m. OLECKO.

7. PROBLEMATYKA PERSONALNA

- a. Dot. wszystkich oddziałów – meldunki o stanie osobowym składać do 2000, w przypadku strat masowych – natychmiast;
- b. 62 BZ z dniem 09 MAJ wyznaczam na stanowisko oficera operacyjnego S 3 62 BZ kpt. Jan ZIELONEGO. Ww przyjąć na zaopatrzenie z dniem przybycia.
- c. 62 BZ od 091700 przyjąć 15 pracowników cywilnych do wykonywania prac przeładunkowych. Miejsce odbioru m. POGORZEL /dom sołtysa/;
- d. Dot. jeńców wojennych – jeńców przekazywać żandarmerii na CZD SD;
- e. Kapelan 1 DZ o 092100 odprawi mszę polową w rejonie 1 bdow, od 092400 przebywa w 6 bmed, na BPO przybywać będą na wezwanie;
- f. Grzebanie poległych i zmarłych żołnierzy.
 - (1) dot. wszystkich oddziałów – od 100500 zorganizować w oddziałach grupy oczyszczania pola walki. Ciała poległych gromadzić w pobliżu BPO;

8. WSPÓŁDZIAŁANIE WOJSKOWO - CYWILNE

- a. 62 BZ do 0911600 ustalić z władzami gminy PLUSKIEJMY terminy i zakres wykorzystania piekarni i pralni miejskiej.

9. INFORMACJE DODATKOWE

- a. Obronę i ochronę urządzeń logistycznych brygady organizować własnymi siłami i środkami.

10. DOWODZENIE I ŁĄCZNOŚĆ

a. Rozmieszczenie stanowisk dowodzenia

- 1) SD 6 DZ rozwinięte w m.

b. Ograniczenia w łączności

Jak w aneksie F – organizacja łączności.

c. Umowne sygnały dowodzenia

Jak w Rozkazy operacyjnym Nr 3.

d. Kryptonimy i numery osób funkcyjnych

Jak w Rozkazy operacyjnym Nr 3.

ANEKS H (ŁACZNOŚĆ I INFORMATYKA) DO ROZKAZU Nr 3 6 DZ

1. SYTUACJA

a. Położenie przeciwnika

Jak aneks A „ROZPOZNANIE”.

b. Położenie woisk własnych

(Aktualne położenie bez zmian)

Na czas natarcia:

Węzły łączności sieci podstawowej 1 KZ:

(w ćwiczeniu nie podaje się - poza mapą)

Węzły łączności dywizyjnej sieci łączności:

- PWŁ-1 6DZ, pkt. 212,0 - KOL. FILIPÓW POD ZUSNEM (0807), czynny od 111600 MAJ;

- PWŁ-2 6DZ, pkt. 162,3 - SOBOLE (0784), czynny od 121000 MAJ, czas uruchomienia węzła zależny od powodzenia natarcia;

- PWŁ-3 6DZ, pkt. 167,8 - PGR CHEŁCHY (8492), czynny od 121000 MAJ, czas uruchomienia węzła zależny od powodzenia natarcia;

Położenie węzłów łączności sąsiadów (PWŁ) podane zostanie w rozkazie specjalistycznym dla 6bdow.

2. ZADANIE

Zamierzam:

- zorganizować system łączności dywizji zgodnie z wymaganiami systemu dowodzenia,
- zapewnić funkcjonowanie systemu łączności w czasie natarcia.

3. REALIZACJA

- a. - 6 bdow rozwinąć dywizyjną sieć łączności, wykorzystując w tym celu organiczne siły i środki. Utrzymywać funkcjonowanie PWŁ-1. Rozwinąć PWŁ-2 i PWŁ-3 w nakazanych rejonach i czasach. Rozwinąć węzły łączności SD i ZSD 6DZ w nakazanych rejonach i terminach i utrzymywać funkcjonowanie węzłów łączności stanowisk dowodzenia. Zorganizować system łączności w pasie natarcia. Zapewnić w systemie łączności łączność współdziałania podległym oddziałom i pododdziałom.
- podległe oddziały i pododdziały:

w systemie łączności radioliniowo - przewodowej wykorzystać możliwości najbliższych PWŁ-ów 6DZ.

łączność współdziałania - w sieciach radiowych i w systemie łączności radioliniowo - przewodowej dywizji.

b. - Instrukcje koordynujące:

(1) Ogólne:

Gotowość systemu łączności osiągnąć do 092400 MAJ.

Łączność utajniona zgodnie z wytycznymi w ap.3

(2). Łączność przewodowa i radioliniowa:

Łączność przewodowa organizowana będzie doraźnie w miarę potrzeb.

Łączność radioliniowa zgodnie z zasadami. Szczegóły organizacji łączności radioliniowej w ap.2.

(3). Łączność radiowa:

Łączność radiowa organizowana jest w sieciach i kierunkach radiowych zgodnie z ap.1.

(4). Wojskowa poczta polowa:

Łączność WPP organizowana jest zgodnie z ap.4.

4. ZABEZPIECZENIE LOGISTYCZNE

Aneks E „ZABEZPIECZENIE LOGISTYCZNE” do rozkazu operacyjnego nr 1 6DZ.

5. DOWODZENIE I ŁĄCZNOŚĆ

- a. Kierowanie systemem łączności dywizji realizowane będzie z Centrum Wsparcia Dowodzenia na SD 6DZ. W przypadku jego obezwładnienia lub zniszczenia z CWD na ZSD 6DZ.
- b. Zarządzanie i kierowanie siecią łączności dywizji realizowane będzie z PKSŁiI na SD 6DZ. W przypadku jego obezwładnienia lub zniszczenia z zapasowego PKSŁiI rozmieszczonego na ZSD 6DZ.
- c. Kontrola czasu codziennie o 8.00 i 20.00 w S/R nr 006423 sztabu dywizji.
- d. Dobowe meldunki o stanie łączności i informatyki i funkcjonowaniu systemu łączności przedstawiać do godz. 20.00 z godz. 18.00.

Apendyksy:

1. Organizacja łączności radiowej i radiotelefonicznej, w tym:
 - schemat łączności radiowej,
 - wykaz korespondentów do tabeli danych radiowych,
 - tabele danych radiowych,
 - wytyczne do organizacji łączności radiowej i radiotelefonicznej,
 - tabele przydziału danych do organizacji łączności radiowej i radiotelefonicznej,
 - tabele priorytetów radiodostępu i numerów korespondentów w automatycznym ruchu radiowym.
2. Organizacja łączności radioliniowej i przewodowej, w tym:
 - tabela danych radioliniowych,
 - wykazy kierunków radioliniowych i numerów kierunków przewodowych,
 - wykazy łączy,
 - wykazy węzłów łączności i ich numeracja,
 - wykazy traktów grupowych i rozdział traktów w węzłach,
 - wytyczne do organizacji łączności radioliniowej i przewodowej,
 - tabela przydziału danych radioliniowych do organizacji łączności.
3. Organizacja łączności specjalnej, utajnionej i bezpieczeństwo łączności, w tym:
 - łączność szyfrowa i kodowa,
 - łączność utajniona,
4. Organizacja wojskowej poczty polowej, w tym:
 - grafik przesyłek pocztowych,
 - numery dla wyznaczenia kursów pocztowych,
 - wytyczne do organizacji WSP.
5. Tabela kryptonimów, numerów i adresów radiowych węzłów łączności oraz sygnałów rozpoznawczych osób funkcyjnych.
6. Tabele priorytetów i spis abonentów w ruchu automatycznym.

Uwaga: W ćwiczeniu 122 apendyksów nie załącza się.

DOWÓDCA 62 BZ**KOMUNIKAT ROZPOZNAWCZY 6 DZ nr 1**

SD 6 DZ Dubienki, godz. 10.00 dnia 09. 05. 1999

Mapa 1:50000 wyd.pierwsze 1987

1. Pierwszorzutowe bataliony 11 BPanc wspólnie z pododdziałami OT walczą na rubieży Kropiwno (9718) - Plewki (0104) - Sedranki (9497) - PGR Cichy (9785) - Boćwinka (1175) wykonując działania opóźniające na kolejnych dogodnych rubieżach.

Działania bojowe Wislandii wspiera lotnictwo taktyczne wysiłkiem około 120 samolotów na dobę walki, wykonując uderzenia na stanowiska dowodzenia brygad i dywizji, stanowiska ogniowe artylerii oraz odwody. W dotychczasowych działaniach przeciwnik nie stosował BMR.

2. W ugrupowaniu przeciwnika wykryto:

- jednostki Ot w m. Ełk, Stare Juchy, Wydminki, Giżycko,
- kolumny pododdziałów zmechanizowanych na drogach czołem Talki (7664), Odoje (7064),
- kolumnę czołgów na drodze czołem leśniczówka Koźle (5970),
- ok. 10-12 samochodów ciężarowych zajmujących rejon płd m. Strzelniki (6468),
- prawdopodobnie SD BZ w rejonie m. Skomack Wielki (7072).

3. Ocenia się, że przeciwnik wycofując siły znajdujące się w bezpośredniej styczności prawdopodobnie zorganizuje obronę na rubieży Straduny, Stare Juchy, Wydminy, Żywki. Celem jego jest wspólnie z kolejnymi oddziałami z głębi wykorzystać dogodne rubieże terenowe i nie dopuścić do przerwania się przeciwnika na kierunku Gołdap - Orzysz. Dalszym zamiarem sił Wislandii będzie zapewne stworzenie warunków do działań zaczepnych wojsk własnych.

W zakresie WRe należy liczyć się z ciągłym rozpoznawaniem systemów dowodzenia i kierowania wojskami oraz oczekiwać silnego oddziaływania radioelektronicznego w różnych okresach działań bojowych.

Szef Wydziału

Rozpoznania i Wre 6 DZ

.....

Szef Sztabu 6 DZ

.....

Opracował płk dr Andrzej Podkowski
Kierownik Zakładu AO i SM

Wydrukowano w 40 egz.

Egz. nr 1-20 – Dokumentacja ćwiczenia

Egz. nr 21-40 – Bibl. Gł. DZN

Wyk. kpt. STRZODA + zespół

Druk AON zam. nr 112/WW/

ETAP I

Jawne

Egz. nr...

Wreczyć dowódcy 32 BZ.

o 15.30 09.05

ZAŁOŻENIE nr 1A - "WISLAND"

Czas operacyjny 101400 A Maj

Mapa 1:50 000, wydanie 1987r.

I**SYTUACJA OGÓLNA**

1. "REDLAND" po rozbiciu 32BZ walczącej w pasie przesłaniania 3KZ wykonał w nocy uderzenia lotniczo-rakietowe dążąc do dezorganizacji systemu obrony przeciwnika. Do południa 10.05 opanowali rubież: pld.-wsch. j. NIEGOCIN, wsch. j. WOJNOWO, wsch. j. BUWEŁNO, wsch. OKARTOWO (6456), wsch. j. KOCIOŁ. Od godzin południowych 10.05 z powodzeniem kontynuują natarcie w kierunku: WYDMINY (8268), MIKOŁAJKI (6438), rozbili część sił 3DZ uzyskując największe powodzenie na kierunku: ORZYSZ, MIKOŁAJKI. W pierwszym rzucie walczą 5DZ z GO „GOŁDAP” oraz 7DZ z 3KZ. Do potęgowania natarcia posiadają jeszcze siły około brygady. Jednocześnie w rejon bitwy przegrupowują kolejny związek taktyczny w celu dalszego rozwijania operacji zaczepnej.

2. "WISLAND" siłami 1KZ prowadzą operację obronną dążąc do zerwania operacji zaczepnej przeciwnika i stworzenia warunków do przeciwuderzenia. W pierwszym rzucie korpusu walczą 3 i 1DZ. 3DZ we współdziałaniu z siłami OT z trudem powstrzymuje natarcie przeciwnika na północ od jeziora ŚNIARDWY. Dywizja jest w trakcie odtwarzania odwodu z wycofanej z walki 32BZ. Rejon kluczowy obrony jest na lewym skrzydle. W wyniku uderzenia dywizja utraciła część pierwszej pozycji obrony. Największe straty poniosła 33BZ, która na kierunku: MIKOŁAJKI, GIŻYCKO utraciła pierwszą pozycję obrony.

II**SYTUACJA SZCZEGÓŁOWA**

1. "REDLAND" - 7DZ wykonała uderzenie dwoma zgrupowaniami taktycznymi na kierunkach: MIŁKI (8058), SZYMONKA (7443) i ORZYSZ, MIKOŁAJKI, gdzie uzyskała największe powodzenie. Do 14.00 opanowała rubież: */patrz mapa z położeniem wojsk 101400 A Maj/*. Dywizja w drugim rzucie posiada siły około brygady. Przeciwnik posiada możliwość wysadzenia desantu w sile około batalionu.

2. "WISLAND" - 32BZ (ćwicząca) po wyjściu z pasa przesłaniania korpusu do 101400 A Maj zajęła rejon ześrodkowania (mapa), gdzie przystąpiła do odtwarzania zdolności bojowej. Z meldunków podwładnych dowódcy 32BZ wiadomo:

- 320bcz ześrodkowany w rejonie (mapa), jest w trakcie odtwarzania zdolności bojowej. Ukompletowanie batalionu 70%.
- 321bz ześrodkowany w rejonie w trakcie odtwarzania zdolności bojowej. Ukompletowanie batalionu 70%.

- 322bz w rejonie w trakcie odtwarzania zdolności bojowej do działania. Ukompletowanie batalionu 75%.
- 323bz w rejonie odtwarza zdolność bojową. Ukompletowanie batalionu 75%
- 320 das do 101100 A Maj w trakcie odtwarzania zdolności bojowej. Ukompletowanie dywizjonu - patrz załącznik z sytuacją logistyczną. Dywizjon posiada pełne zapasy taktyczne.
- 320 dappanc odtwarza gotowość bojową. Ukompletowanie dywizjonu - patrz załącznik z sytuacją logistyczną. Dywizjon posiada pełne zapasy taktyczne.

III

DANE DODATKOWE

1. Do 101400 A Maj dowódca 32BZ otrzymał rozkaz dla jednego wykonawcy.
2. W celu niedopuszczenia do opanowania przez zgrupowania uderzeniowe przeciwnika obszaru na zachód od Wielkich Jezior Mazurskich Dowódca 3DZ zamierza: wzmocnić lewe skrzydło dywizji siłami 32BZ i nie dopuścić do przerwania się przeciwnika w kierunku: MIKOŁAJKI, MRAĞOWO. Wyprowadzoną z walki 32BZ być w gotowości do zwalczania desantów przeciwnika oraz do pogłębiania obrony dywizji w rejonie kluczowym obrony. W wypadku włamania się przeciwnika w pas obrony działaniami opóźniającymi 33BZ rozproszyć jego wysiłek i ostatecznie załamać jego natarcie na rubieży jezior: BEŁDANY , MIKOŁAJSKIE, TAŁTY, RYŃSKIE stwarzając warunki do wykonania zwrotu zaczepnego przez przełożonego.

Rejon kluczowy obrony ORZYSZ, MIKOŁAJKI.

Dywizję ugrupować w jeden rzut z odwodem:

- pierwszy rzut 31BPanc i 33BZ;
 - odwód 32BZ.
3. Skład 1KZ „WISLAND” oddziały i pododdziały rodzajów wojsk i służb poszczególnych dywizji i brygad zgodnie z „Identyfikatorem jednostek”. Ukompletowanie 3DZ - 80%, 32BZ - 75%.
 4. Skład 3KZ „REDLAND” - oddziały i pododdziały rodzajów wojsk i służb poszczególnych dywizji i brygad zgodnie z „Identyfikatorem jednostek”. Ukompletowanie 7DZ - 85% , 8BZ - 86%.

IV

PRACA DO WYKONANIA

1. Zapoznać dowództwo 32BZ z informacjami w załozeniu nr 1A.
2. Przygotować do pracy mapy, na które nanieść niezbędne informacje.
4. Zaplanować i zorganizować działania bojowe zgodnie z otrzymanym zadaniem. Być w gotowości do zaprezentowania i uzasadniania przyjętych rozwiązań.
4. Opracować dokumenty - zgodnie z wytycznymi kierownika zespołu i rozjemców.

Załączniki:

1. Sytuacja rozpoznawcza i WRE
2. Sytuacja obrony przeciwlotniczej 32 BZ
3. Sytuacja artylerii 32 BZ
4. Sytuacja inżynieryjna
5. Sytuacja obrony przeciwchemicznej

6. Sytuacja łączności 32 BZ
7. Sytuacja wojsk obrony terytorialnej
8. Sytuacja logistyczna 32 BZ

Szczegółowe położenie pododdziałów - mapa "Położenie wojsk 101400 A Maj
"WISLAND" - oddzielne wydawnictwo

OPRACOWAŁ:
mjr dr Ryszard CHROBAK

Sytuacja rozpoznawcza i WRE

1. Wiadomości o przeciwniku :

Położenie przeciwnika zgodnie z mapą „ Położenie wojsk 101400 A Maj”.

Do godziny 14.00 Kierownik sekcji rozpoznania brygady dysponuje następującymi informacjami :

- w rejonie WYDMINY stwierdzono dużą liczbę czołgów i BWP - rozśrodkowane i zamaskowane :

- stwierdzono formowanie kolumn marszowych pancernych i zmechanizowanych czołem w m. ODOJE w kierunku ORZYSZ.

2. Położenie i działania sił oraz środków rozpoznawczych wojsk własnych:

Szef Wydziału Rozpoznania i WRE dywizji przebywa na SD.

Kierownik sekcji rozpoznania brygady w składzie SD.

320 kr jest ześrodkowana w rejonie 1 km płd. Kol. WEJDYKI /7731/.

2plr - SPR brygady prowadzi rozpoznanie w ugrupowaniu przeciwnika.

Uwaga : Wszelkie informacje dotyczące rozpoznania wojsk własnych niezbędne zdaniem ćwiczących do planowania należy uzyskać od podwładnych i przełożonych występujących w danej roli w ćwiczeniu.

3. Ukompletowanie i stan techniczny sprzętu przyjąć zgodnie z „Ćwiczebnymi strukturami organizacyjnymi sił i środków rozpoznania, walki radioelektronicznej i działań psychologicznych. Warszawa 1998. AON nr bibl. S/3808”.

1plr ma uszkodzony BRDM - 2 naprawa potrwa około 5 godzin, ponadto zabity dowódca 2 drużyny , dwóch zwiadowców rannych , wymagają pomocy lekarskiej, 2plr bez strat.

Uwaga : Sekcja motocyklowa dysponuje środkami łączności UKF o zasięgu do 25 km. , motocykl jest w stanie pokonać około 250 km. w trudnych warunkach terenowych.

OPRACOWAŁ

Ppłk dr Andrzej NOWAK

Sytuacja obrony przeciwlotniczej 32 BZ

Dywizjon przeciwlotniczy realizował zadania osłony 32 BZ według decyzji dowódcy brygady i w wyniku dotychczasowych działań znajduje się w następującej sytuacji

1 baplot – osłania 322 bz w rejonu płn. KRZYŻANY (8032). Bateria dysponuje 0,4jo. amunicji przeciwlotniczej i 3 raketami S-2.

2 baplot – osłania 323 bz z rejonu płd. MOŁYST (7229). Bateria dysponuje 0,6jo. amunicji przeciwlotniczej i 9 raketami S-2.

3 baplot – osłania SD 32BZ ze stanowiska ogniowego z rejonu wsch. SĄDRY (7729). Bateria dysponuje 0,7jo. amunicji przeciwlotniczej i 6 raketami S-2.

PDO dplot rozwinięte przy 3bplot.

OPRACOWAŁ

mjr dr Adam HALAMA

SYTUACJA ARTYLERII 32BZ

1. Artyleria 32 BZ odtwarza zdolność bojową w rejonie rozmieszczenia - Patrz mapa „Położenie wojsk 101400 A Maj”.
2. 320 das do 14.00 10.05 jest w trakcie otwoarzania zdolności bojowej.
Ukompletowanie dywizjonu - patrz załącznik z sytuacją logistyczną.
Dywizjon posiada pełne zapasy taktyczne.
3. 320 dappanc w trakcie odtwoarzania zdolności bojowej.
Ukompletowanie dywizjonu - patrz załącznik z sytuacją logistyczną.
Dywizjon posiada pełne zapasy taktyczne.
4. Pododdziały artylerii batalionów odtwarzają zdolność bojową.
Ukompletowanie baterii moździerzy – patrz załącznik z sytuacją logistyczną.
5. Praca do wykonania:
 - ocenić sytuację artylerii 32BZ;
 - zaplanować użycie artylerii brygady zgodnie z otrzymanym zadaniem;
 - być w gotowości do zaprezentowania i uzasadnienia przyjętego rozwiązania.

OPRACOWAŁ

kpt. dypl. Marek SOŁODUCHA

SYTUACJA INŻYNIERYJNA

1. Przeciwnik w dotychczasowych działaniach uzyskał wysoką sprawność w zakresie wykonywania przejść w zaporach inżynierskich i niszczeniach. Znaczny wysiłek skupiał na przygotowywaniu i utrzymywaniu dróg. Do umacniania opanowanych rubieży (obiektów) stosuje miny różnego rodzaju i typu, w tym przeciwpiechotne kierunkowego rażenia.

2. Kompania saperów 32 BZ brała udział w realizacji zadań zabezpieczenia inżynierskiego brygady i do 101400 A Maj odtworzyła zdolność bojową w rejonie rozmieszczenia. Jej pododdziały znajdują się w następującym położeniu:

a/ 320 ksap /bez 1/1plsap, pldm, drr/ - ześrodkowana w rej. pld. Kol. SŁABOWO /7829/;

b/ pldm z drsap - utrzymuje drogi:

- SŁABOWO /7929/, MIERZEJEWO /7629/, UŻRANKI /7128/;

- rozwidlenie dróg /8225/, SŁABOWO, KRZYŻANY /8031/;

Rejon rozmieszczenia pldm - pld. zabudowania m. SŁABOWO;

c/ drr - IPR 32BZ rozpoznaje drogi z rejonu rozmieszczenia brygady do MIKOŁAJEK /6438/.

3. Stan sił i środków inżynierskich:

a/ Straty w ludziach: 320 ksap - 24 żołnierzy, z tego:

- drr - 1 saper-zwiadowca;

- 1 plsap - 8 saperów;

- 2 plsap - 5 saperów;

- pldm - 1 operator SŁ-34;

- 1 operator mostu BLG-67;

- plminż i plzaop - po 2 kierowców i 2 żołnierzy;

b/ Straty w sprzęcie: jedna SŁ-34, jeden BLG, cztery samochody ciężarowo-terenowe, 50 m EPD i 30 m LPD;

c/ W 32 BZ znajdują się następujące środki minersko-zaporowe:

- miny TM-62M - 750 kpl.;

- miny MPP-B - 350 kpl.;

- miny ppiech PMD-6 - 160 kpl.;

- miny ppiech POMZ-2M - 300 kpl.;

- materiał wybuchowy - 1,5 tony;

- ŁWD 100/5000 - 6 kpl.

OPRACOWAŁ

kpt. dypl. Waldemar KAWKA

Sytuacja obrony przeciwchemicznej

1. „REDLAND” w dalszym ciągu prowadzą działania bojowe środkami konwencjonalnymi. Przygotowań do użycia przez nich broni masowego rażenia nie wykryto. Oddziały i pododdziały 7 DZ są gotowe do działań w warunkach skażeń powstałych w wyniku awarii (zniszczenia) obiektów z toksycznymi środkami przemysłowymi.

2. 3 kopchem przydzielona do 3 DZ od 10.30 10.05 jest ześrodkowana w rejonie: 3 km zach. MRAĞOWO. Ukompletowanie kompanii: w ludziach - 70%, w sprzęcie - 70%.

drsk z kr rozwinęła POSk przy SD 32 BZ w m. SAĐRY (7729).

3. W miejscowości RYN (7936) o 10.30 10.05 przeciwnik zniszczył trzy zbiorniki z chlorem o zawartości 100 ton każdy.

Warunki atmosferyczne w przyziemnej warstwie powietrza:

- wiatr północno-zachodni o prędkości 1-2 m/s,
- temperatura powietrza w dzień 10 st. C, w nocy 4 st. C,
- temperatura gleby 8 st. C.

OPRACOWAŁ

mjr dypl. Jarosław SOLARZ

Sytuacja łączności 32BZ

1. Pododdziały łączności 32bdow rozwinęły WŁ SD 32BZ i część relacji przewodowych do SD podległych pododdziałów, które zajęły rejon ześrodkowania (patrz mapa: „*Położenie wojsk 101400 A Maj "WISLAND"*”)
32BZ ma rozwinięty system łączności zgodnie z ogólnie przyjętymi zasadami. Sprawne są wszystkie sieci i kierunki radiowe. Sieć łączności przewodowej, ze względu na poniesione straty obejmuje jedynie relacje do podległych bz i 320bcz. W rejonie ześrodkowania wykorzystywana jest łączność pocztowa.
2. Z przełożonym zapewniona jest sprawność łączności w sieciach i kierunkach radiowych; aktualnie wykorzystywana jest łączność radioliniowa poprzez PWŁ nr 1 3DZ w rejonie pkt. 148,2 (6332) pld. ZELWAĞI.
3. Stan pododdziałów łączności 32bdow: sprzęt: brak stacji radioliniowej „W”, brak wozu kablowego, brak 60% kabla, ludzie: brak załogi stacji rdl „W” i jednej dr.kabl.

OPRACOWAŁ:

/-/ mjr mgr inż. Zbigniew FIOŁNA

Sytuacja wojsk obrony terytorialnej

Dowódca 100 koo w m. MIKOŁAJKACH zameldował, że jest w gotowości do działania w swoim rejonie odpowiedzialności. Pododdział oprócz ochrony i obrony obiektów ćwiczył udział koo w walce z desantami przeciwnika. Dowódca 100 koo wiadomo, iż ma zabezpieczyć odtwarzanie zdolności bojowej przez 32 BZ i być w gotowości do wykonywania zadań zgodnie z koncepcją obrony dowódcy 32 BZ. Przejść w podporządkowanie 32BZ 101200 MAJ.

Stan sił i środków zgodnie z wyposażeniem etatowym koo.

Opracował

ppłk dypl. Krzysztof GAŚIOREK

III SYTUACJA TECHNICZNA

Stan techniczny podstawowego uzbrojenia i sprzętu wojskowego - tabela 2.

Tabela 2.

Oddział /pododdział/	Rodzaj sprzętu	Stan według		Wymaga remontu						Straty bezpowrotne
		etatu	ewid.	PT	1st	2st	3st	4st	5st	SB
RAZEM										
32 BZ :	czołgi	31	29	1	2	1	2			2
	BWP	90	90	1	7	1	2	2	3	5
	TO	24	22	1	1		1		1	1
	moździerze	18	18		1					1
	haubice	18	18		1					
	armaty ppanc.	12	12		1				1	
	PPK	6	6							
	armaty plot.	16	16		2		1			
	WZT/WPT	15	15		1					
	samochody	662	635	2	12	3	10		6	10
320 bcz	czołgi	31	29	1	2	1	2			2
	WZT	1	1							
	samochody	52	51		2	1	1		1	2
321 bz	BWP	30	30	1	3		1		1	2
	moździerze	6	6		1					
	WPT	1	1							
	samochody	52	50	1	2		2		1	1
322 bz	BWP	30	30		2	1	1	1	2	1
	moździerze	6	6							
	WPT	1	1		1					
	samochody	52	50	1	3		2		1	2
323 bz	BWP	30	30		2					2
	moździerze	6	6							1
	WPT	1	1							
	Samochody	52	50		2		1		1	2
320 das	Haubice	18	18		1					
	WPT	1	1							
	samochody	34	33		1		1			1
320 dappanc	Armaty ppanc	12	12		1				1	
	PPK	6	6							
	samochody	41	40		1		1			
320 daplot	armaty plot	16	16		2		1			
	Samochody	31	30		1					1
pozostałe	TO	24	22	1	1		1		1	1
	WZT/WPT	10	10							
	samochody	348	330			2	2		2	1

Zapas przebiegu silników i gąsienic pojazdów zapewnia im przejazd nie mniejszy niż na odległość 1000 km.

Stan ukompletowania zestawów remontowych i materiałów technicznych zapewnia wykonanie remontów w ciągu najbliższych 3 dni.

IV

SYTUACJA MEDYCZNA

Z pododdziałów 32 BZ wymaga ewakuacji następująca liczba rannych i chorych :

- 320 bcz - 20;
- 321 bcz - 21;
- 322 bcz - 17;
- 323 bcz - 18;
- pozostałe pododdziały - 48 .

W BPO oczekuje na udzielenie pomocy medycznej 15 rannych i na ewakuację do szpitala 22 rannych i chorych.

Stan sanitarnohigieniczny wojsk i terenu pomyślny, zachorowań na choroby zakaźne nie stwierdzono. Stan zapasów sprzętu i materiałów medycznych zaopatrzenia bojowego zapewnia udzielenie pomocy medycznej przez 7 dni walki.

V

PRACA DO WYKONANIA

1. Narysować na mapie dane logistyczne z założenia.
2. Dokonać rozpoznania w zakresie możliwości korzystania z innych, nie wyszczególnionych w założeniu, elementów infrastruktury logistycznej w rejonie działania brygady oraz narysować dane w tym zakresie na mapie.
3. Dokonać oceny sytuacji logistycznej i wypracować koncepcję zabezpieczenia logistycznego brygady w okresie przygotowania i prowadzenia walki.
4. Opracować aneks „Zabezpieczenie logistyczne” do rozkazu operacyjnego.
5. Kierować zabezpieczeniem logistycznym brygady w czasie przygotowania i prowadzenia walki.

UWAGA: Masa zbiorowej jednostki ognia i napełnienia brygady zmechanizowanej podana została w: „Poradnik oficera logistyki do treningów i ćwiczeń dowódczo-sztabowych”, nr bibl. Pf 524/S.

OPRACOWAŁ:
kpt. dr inż. Paweł GÓRSKI

Wydrukowano w 60 egz.

Egz. nr 1-20 – Dokumentacja ćwiczenia

Egz. nr 21-60 – Bibl. Gł. DZN

Wyk. mjr R. CHROBAK

kpt. G. SOBOLEWSKI

Druk AON zam. nr 113/WW/

Jawne

Pakiet III

Jawne

Egz. nr...

Wrócić dowódcy 32 BZ.

o 091530

ZESTAW MATERIAŁÓW DLA DOWÓDCY 32 BZ
- "WISLAND"
ETAP I
„MIKOŁAJKI”

ZAŁĄCZNIKI:

1. Zarządzenie operacyjne dla 32 BZ.
2. Komunikat rozpoznawczy 3 DZ.

(żądnych zmian w stosunku do rozkazu ustnego)

Egz. nr 1 z 3
3 DZ
UKTA (5132)
101100 MAJ 99
WD12

ZARZADZENIE OPERACYJNE Nr 55 3 DZ

Dokumenty odniesienia: *mapa Szt. Gen. , arkusze: N-34 - 66 D; N- 34 - 67 A,B, C, D; N-34 -68-A,B,C,D;N-34 -78 B; N- 34 - 79 A,B; N- 34 -80 A,B. wydanie 1987 r, skala 1: 50 000.*

Strefa czasowa; ALFA

Podział sił:

3 DZ:

I rzut:
31BPanc,
33 BZ,
odwód :
32 BZ.

1. SYTUACJA.

a. Położenie przeciwnika.

ANEKS A (ROZPOZNANIE)

b. Położenie własne - mapa z położeniem o 101100 MAJ .

2. ZADANIE

W celu utrzymania opanowanej rubieży, zadanie przeciwnikowi maksymalnych strat a tym samym zapewnienie dogodnych warunków do wznowienia operacji zaczepnej. 3DZ przechodzi do obrony z zadaniem powstrzymania natarcia przeciwnika w kierunku: MIKOŁAJKI , MRAĞOWO i nie dopuszczenia do rozprzestrzenienia się jego w głąb i na skrzydła. Ostatecznie załamuje natarcie przeciwnika na rubieży jezior: BEŁDANY, MIKOŁAJSKI, TAŁTY, RYŃSKIE.

3. REALIZACJA

a. Zamiar walki:

(1) W celu niedopuszczenia do opanowania przez zgrupowania uderzeniowe przeciwnika obszaru na zachód od Wielkich jezior mazurskich zamierzam wzmocnić lewe skrzydło dywizji siłami 32BZ i nie dopuścić do przzerwania się przeciwnika w kierunku MIKOŁJKI, MRAĞOWO. Wyprowadzoną z walki 32 BZ być w gotowości do zwalczania desantów przeciwnika oraz do pogłębienia obrony dywizji w rejonie kluczowym obrony. W wypadku włamania się przeciwnika w pas obrony działaniami opóźniającymi 33BZ rozproszyć jego wysiłek i ostatecznie załamać jego natarcie na rubieży jezior BEŁDANY, MIKOŁAJSKIE, TAŁTY, RYŃSKIE stwarzając warunki do wykonania zwrotu zaczepnego przez przełożonego.

b. 32 BZ

- (1) Przejąć prowadzenie walki obronnej od 33 BZ od linii ORZEŁ.
- (2) Obronę zorganizować w rejonie 2 km pld. MIKOŁAJKI, PIECKI (5822), 2 km pln. jez. ORŁO, WILKOWO (8721).
- (3) Być w gotowości do zwalczania desantów przeciwnika w tyłowym pasie obrony dywizji.

c. Wsparcie ogniowe

- (a) Informacje ogólne.
 1. Priorytet wsparcia ogniowego na rzecz 33BZ.
 2. Priorytety zwalczania celów przeciwnika:
 - artyleria wsparcia ogólnego – baterie artylerii;
 - artyleria wsparcia bezpośredniego – atakujące kompanie piechoty i czołgów.
- (b) Podział artylerii
 1. 1BA i 3pa – artyleria wsparcia ogólnego.
 2. 3pappanc – OPpanc 3DZ.

d. Pododdziały opl - Celem działania systemu OPL 3 DZ jest osłona przed rozpoznaniem i uderzeniami z powietrza sił głównych 3 DZ oraz odwodów w czasie ich manewru oraz wykonywania zadań. ANEKS C (OPL),

e. Pododdziały inżynieryjne - ANEKS D (ZABEZPIECZENIE INŻYNIERYJNE),

- f. **Pododdziały rozpoznania i WRE - ANEKS A (ROZPOZNANIE),**
- g. **Pododdziały logistyczne - ANEKS E (ZABEZPIECZENIA LOGISTYCZNE)**
- h. **Pododdziały łączności - BEZ ZMIAN**
- i. **Wytuczne koordynacyjne.**
 - (1) - podział sił obowiązuje - 101100 MAJ
 - (2) - czas gotowości -102400 MAJ

4. **ZABEZPIECZENIE LOGISTYCZNE**
ANEKS E (ZABEZPIECZENIE LOGISTYCZNE)

5. **DOWODZENIE I ŁACZNOŚĆ.**

- a. **Dowodzenie:**
 - SD – UKTA (5132)
 - ZSD – MŁYNOWO (7322)
 - Pozostałe ustalenia bez zmian.
- b. **Łączność - BEZ ZMIAN**

Potwierdzić przez
środki łączności.

KOWALSKI
GEN. BRYG.

Aneksy:

ANEKS A (ROZPOZNANIE)
ANEKS B (WSPARCIE OGNIOWE)
ANEKS C (OPL)
ANEKS D (ZABEZPIECZENIE INŻYNIERYJNE)
ANEKS E (ZABEZPIECZENIE LOGISTYCZNE)

Rozdzielnik :

...

32 BZ,

...

ANEKS A (ROZPOZNANIE) DO ZARZADZENIA OPERACYJNEGO Nr 55

Dokumenty odniesienia: Mapa.1 : 50 000, arkusze: N-34-66-D; N-34-67-A,B,C,D; N-34-68-A,B,C,D; N-34-78-B; N-34-79-A,B; N-34-80-A,B, wydanie SGWP 1987 r.

Strefa czasowa: ALFA

1. POŁOŻENIE PRZECIWNIKA

patrz: ostatni komunikat rozpoznawczy

2. WYMAGANIA/PRIORYTETY ROZPOZNANIA

- jaki jest cel działania przeciwnika?,
- w jaki sposób i kiedy przeciwnik wykorzysta posiadane odwody?,
- gdzie i kiedy oraz jakim potencjałem bojowym przeciwnik wykona główne uderzenie?,
- jakie możliwości posiada przeciwnik w zakresie wzmocnienia walczących jednostek desantami?

3. ZADANIA ROZPOZNANIA

a) Dla jednostek podporządkowanych lub przydzielonych

1. 32 BZ zapewnić napływ informacji z obszaru zainteresowania brygady, zaplanować wykorzystanie czterech wylotów śmigłowców rozpoznawczych w rejonie zainteresowania brygady;
2. 33 BZ oraz 31 Bpanc zorganizować system rozpoznania w rejonie zainteresowania, główny wysiłek skupić na kierunku: RYN, MIKOŁAJKI.

b) Potrzeby informacyjne w stosunku do przełożonych i sąsiadów

1. Jednostki OT - przekazują informacje o prowadzonych przez przeciwnika działaniach bojowych z własnych rejonów zainteresowania, przekazują w podporządkowanie elementy rozpoznawcze będące w obszarze zainteresowania 32 BZ.

2. Jednostki rozpoznania i WRE korpusu przekazują niezbędne dane o systemie dowodzenia przeciwnika do WR 4DZ.

4. POSTĘPOWANIE Z JEŃCAMI WOJENNYMI, WYKORZYSTANIE ZDOBYTYCH DOKUMENTÓW I SPRZETU.

- według dotychczasowych zasad

5. DOKUMENTACJA I WYPOSAŻENIE

Mapy do działania: 1 : 50 000, wydanie 1987.

Punkty dowiązania /przyłożenia/ graficznych dokumentów rozpoznawczych:

- jak dotychczas.

Zapotrzebowanie na wiadomości o przeciwniku, oraz zdjęcia lotnicze i mapy przesyłać pocztą polową i przez techniczne środki łączności do wydziału rozpoznawczego do WR DZ.

Po wykonaniu plany zbierania informacji przesyłać do wydziału rozpoznawczego i zainteresowanych jednostek

6. PRZECIWDZIAŁANIE ROZPOZNANIU I KONTRWYWIAD

- realizować przedsięwzięcia biernej obrony radioelektronicznej,
- wydzielić patrole i elementy ubezpieczenia z jednostek pancernych i zmechanizowanych,
- zorganizować nadzorowanie obszarów tyłowych,
- koordynować przestrzeganie zasad przepływu informacji o przeciwniku w podległych i współdziałających komórkach i jednostkach.

7. MELDUNKI I DYSTRYBUCJA INFORMACJI

- składanie meldunków dobowych o 20.00 z sytuacji na 19.00, w meldunku ujmować: położenie wykrytych jednostek przeciwnika i rozmieszczenie własnych elementów,
- meldunki o stanie ukończenia jednostek przesyłać do komórki kadrowo-mobilizacyjnej codziennie o 15.00,
- obieg informacji rozpoznawczych - priorytet dla jednostek artylerii, odbiór danych z rozpoznania lotniczego - częstotliwość oznaczona kodem IV.

8. INNE DANE

gotowość systemu rozpoznania osiągnąć do (określi ćwiczący dowódca brygady).

ANEKS B (WSPARCIE OGNIOWE) DO ZARZADZENIA OPERACYJNEGO NR 55

1. SYTUACJA

a. Położenie sił przeciwnika.

- (1) Patrz Aneks A (ROZPOZNANIE) do rozkazu operacyjnego nr 1.
- (2) W pasie obrony 3DZ działania zaczepne przeciwnika wspierać może:
korpuśny pśb i pRT oraz artyleria organiczna ZT i oddziałów.

b. Położenie wojsk własnych.

- (1) Patrz Rozkaz Operacyjny punkt 3a
- (2) Lotnictwo taktyczne zwalcza podchodzące odwody. Wojska raketowe zwalczają stanowiska dowodzenia korpusu i dywizji, śmigłowce na lądowiskach i baterie startowe oddziałów raket.

c. Zmiany w podporządkowaniu

- (1) jak dotychczas.

2. ZADANIE

Odtworzyć zdolność bojową w nakazanym rejonie, a następnie wspierać walkę brygady na wyznaczonej rubieży obronnej i podczas zwalczania taktycznych desantów śmigłowcowych.

3. REALIZACJA

a. Myśl przewodnia w zakresie wsparcia ogniowego

Zamierzam ogniem artylerii i wyznaczonym wysiłkiem śmigłowców bojowych zwalczać podchodzące odwody przeciwnika, jego środki wsparcia ogniowego i dezorganizować jego system dowodzenia. Priorytet wsparcia ogniowego w okresie walki obronnej skupić na realizacji zadań bojowych 33 BZ wykonującej główne zadanie.

b. Wsparcie przez artylerie

- (1) Zadania wsparcia ogniowego realizować według wcześniej podanego planu.
- (2) Priorytet wsparcia na rzecz 33 BZ.
- (3) Artyleria 32BZ realizować zadania wsparcia ogniowego według decyzji dowódcy

c. Instrukcje koordynujące

- (1) Przedsięwzięcia koordynacji wsparcia ogniowego – jak dotychczas.
- (2) Gotowość do otwarcia ognia (według decyzji ćwiczących).

4. WSPARCIE LOGISTYCZNE.

Patrz aneks O (WSPARCIE LOGISTYCZNE).

5. DOWODZENIE I ŁĄCZNOŚĆ

a. Dowodzenie.

(1) dowodzenie artylerią ze SD 3 DZ

b. Łączność

(1) patrz aneks F (ŁĄCZNOŚĆ I INFORMATYKA)

(2) cisza radiowa – wg dotychczasowych ustaleń

(3) kody - wg dotychczasowych ustaleń

(4) kryptonimy - wg dotychczasowych ustaleń

ANEKS C (OPL) DO ZARZĄDZENIA OPERACYJNEGO Nr 55

1. SYTUACJA

a. Położenie przeciwnika

Prawdopodobnym celem działania środków napadu powietrznego wspierających walką GO „GOŁDAP” będzie:

- niszczenie uderzeniami par i kluczy lotnictwa myśliwsko - bombowego, stanowiska dowodzenia, elementów logistycznych brygady, baterii przeciwlotniczych na stanowiskach ogniowych oraz obezwładnianie pododdziałów brygady w rejonie ześrodkowania, w czasie wyjścia na drogi marszu.

Prawdopodobny cel działania ŚNP nieprzyjaciel będzie osiągał wydzielonym potencjałem DLMB. W ramach wykonywanego zadania bezpośredniego wsparcia samolotami Su-22 i śmigłowcami Mi-24.

Rozpoznanie lotnicze na zapotrzebowanie GO „GOŁDAP” prowadzić będzie lotnictwo rozpoznawcze samolotami Su-20R z wysokości 150-3000 m głównie z kierunku KRUKLANKI - MRAĞOWO.

Przeciwnik będzie dążył do wysadzenia desantu dla uchwycenia przesmyków między jeziornych. Do wykonania tych zadań może użyć śmigłowców transportowych. Wysadzenie desantu poprzedzone może być ogniowym przygotowaniem. Do tego celu przeciwnik może wydzielić limit do 80 samolotowylotów lotnictwa myśliwsko - bombowego oraz do 40 śmigłowcowylotów śmigłowców Mi-24.

b. Położenie wojsk własnych

Lotnictwo myśliwskie wzmacnia obronę przeciwlotniczą 32 BZ z dyżurowania na lotniskach.

Na ugrupowaniem 32 BZ zwalczać będzie ŚNP na małych wysokościach 3 pplot.

2. ZADANIE

Obronę przeciwlotniczą 32 BZ zorganizować we współdziałaniu z lotnictwem myśliwskim 3 pplot. Organizacja obrony przeciwlotniczej 32 BZ według decyzji dowódcy 32 BZ.

3. REALIZACJA

Środki napadu powietrznego wykonujące zadania rozpoznania niszczyć środkami ogniowymi dyżurnymi. Środki napadu powietrznego wykonujące uderzenia z wysokości

do 1500 m zwalczać systemami OPL brygad, działające powyżej tej wysokości do 3000 m zwalczać 3 pplot.

Sygnaly dowodzenia i współdziałania:

- zakaz prowadzenia ognia - KARTA;
- zezwolenie na prowadzenie ognia - OKNO;
- zarządzam gotowość Nr 1 (2.3) - ZEFIR 1 (2,3);
- zakaz promieniowania energii elektromagnetycznej - EKTRAN;
- odwołanie poprzednich sygnałów - RANEK.

4. ZABEZPIECZENIE LOGISTYCZNE

Normy zużycia rakiet i amunicji plot

- | | |
|---------------|-----------|
| S-2 | - 14 szt. |
| amunicja plot | - 1,3 jo |

5. DOWODZENIE I ŁACZNOŚĆ

Patrz aneks łączności.

**ANEKS D (ZABEZPIECZENIE INŻYNIERYJNE) DO ZARZADZENIA
OPERACYJNEGO Nr 55**

1. SYTUACJA

a. Położenie sił przeciwnika

Przeciwnik w dotychczasowych działaniach uzyskał wysoką sprawność w zakresie wykonywania przejść w zaporach inżynieryjnych i niszczeniach. Znaczny wysiłek skupiał na przygotowaniu i utrzymaniu dróg. Do umacniania pod względem inżynieryjnym opanowanych obiektów stosuje miny różnego rodzaju i typu, w tym miny przeciwpiechotne kierunkowego rażenia.

b. Położenie sił własnych

1 ksap 3 bsap wyposażona w środki minersko-zaporowe do 110330 MAJ urządzi na korzyść 32 BZ trzy węzły zapór inżynieryjnych w miejscowościach wskazanych przez dowódcę brygady. Dowódca kompanii saperów zamelduje się na SD 32 BZ do 101500 MAJ.

1 plmin 3 bsap jest w gotowości do założenia sposobem mechanicznym 1,2 km przeciwpancernych pól minowych w miejscach wskazanych przez dowódcę 32 BZ. Termin realizacji zadania – 2,5 godziny od postawienia zadania. Dowódca plmin zamelduje się na SD 32 BZ o 101600 MAJ.

2. ZADANIE

Zabezpieczyć pod względem inżynieryjnym obronę 3 DZ.

3. REALIZACJA

a. Zamiar

Główny wysiłek wsparcia inżynieryjnego skupić na umocnieniu obrony pierwszorzutowych brygad.

b. 1 bsap

(1) do 090600 MAJ przygotować, a następnie utrzymywać dywizyjną drogę rokadową: RYN /3679/, MIKOŁAJKI /3764/;

(3) na okres przygotowania i prowadzenia obrony wydzielić do 32 BZ zespół maszyn ziemnych /dwie spycharko-ładowarki SŁ-34 i jedną koparkę rowów strzeleckich KRS/. Dowódca zespołu maszyn zamelduje się na SD 32 BZ do 101600 MAJ;

(4) na okres przygotowania i prowadzenia obrony wydzielić do 32 BZ dwa p/sap 2 ksap 3 bsap. Dowódcy plutonów zameldują się na SD 32 BZ do 101500 MAJ;

c. 32 BZ

Wykorzystując wysiłek przydzielonych oraz wspierających pododdziałów wojsk inżynieryjnych, a także pododdziałów brygady wykonać w okresie przygotowania obrony zadania rozbudowy inżynieryjnej terenu z zakresu prac pierwszej kolejności i uzyskać wskaźnik nasycenia co najmniej 1,2 zaporami inżynieryjnymi w rejonie kluczowym obrony.

d. *****

e. Wytyczne koordynujące

(1) priorytety zabezpieczenia inżynieryjnego - rozbudowa fortyfikacyjna i system zapór inżynieryjnych w rejonie kluczowym obrony oraz zadania inżynieryjne zwalczania desantu powietrznego przeciwnika;

(2) zapory minowe i niszczenia przygotowywane w głębi obrony utrzymywać w drugim stopniu gotowości;

(3) obiekty przygotowane do niszczenia w 32 BZ numerować od 1 do 30;

(4) zapory minowe w rejonie obrony 32 BZ numerować od 51 do 100.

4. ZABEZPIECZENIE LOGISTYCZNE

Do 101600 MAJ do pododdziałów logistycznych 13BZ dowiezione zostaną następujące środki inżynieryjne:

- miny przeciwpancerne:	- TM-62M	- 3500 kpl.,
	- MPP-B	- 600 kpl.;
- miny przeciwpiechotne:	- PMD-6M	- 1200 kpl.,
	- POMZ-2M	- 200 kpl.,
	- MON-200	- 100 kpl.;
- miny sygnalizacyjno-oświetleniowe:	- MOP-2	- 70 kpl.,
	- MS	- 50 kpl.;
- materiał wybuchowy (TNT)		- 8,5 tony;
- miny przeciwdesantowe:	- MPD	- 20 szt.,
	- MPB	- 10 szt.;
- przenośne miotacze min	- PMM	- 20 kpl.;
- zapory małowidoczne		- 35 kpl.

5. **DOWODZENIE I ŁĄCZNOŚĆ**

Zabezpieczeniem inżynieryjnym kierować będzie z SD 3 DZ dowódca wojsk inżynieryjnych, którego wyznaczam dowódcę 3 bsap 3 DZ.

**ANEKS E (ZABEZPIECZENIE LOGISTYCZNE) DO ZARZADZENIA
OPERACYJNEGO Nr 55**

1. INFORMACJE OGÓLNE

a. Urządzenia logistyczne korpusu działające na korzyść 3 DZ:

- (1) KPZ rozwinięty przez 2 bzaop 1K w m. BAGIENICE MAŁE /7076/;
- (2) PZUS rozwinięty przez 2 brem 1 K w m. GANT;
- (3) GE z 1 bes.

b. Sily i środki logistyczne przydzielone 3DZ:

- (1) 2plewak z bes;
- (2) 2/2 bwmed;
- (3) 1plss z 2 kss.

c. Zadanie

W 32 BZ zgromadzić następujące zapasy zaopatrzenia:

- (1) Środki bojowe - jak tabela 1.
- (2) Pozostałe zaopatrzenie - wg obowiązującego urzutowania.

Odtworzyć zdatność techniczną podstawowego UiSW oraz wyewakuować rannych i chorych z BPO.

d. Koncepcja działania jednostek i urządzeń logistycznych 3 DZ w toku obrony:

- (1) 3 bzaop rozwinął DPZ w m. PROBARK /6724/, rejon zapasowy NIKUTKOWO /5919/ oraz dowozi zaopatrzenie dla 31BPanc i 33 BZ pozostałe oddziały zaopatrzenie (z wyznaczonych źródeł) pobierają własnym transportem;
- (2) 3 brem rozwinął PZUS w m. JAKUBOWO /6424/, rejon zapasowy WIERZBOWO /6521/ oraz prowadzi ewakuację z PZUS 31BPanc i 33 BZ i wykonuje remonty, ponadto do 32 BZ wydziela dwa WRP i jeden WPT „Mors”.
- (3) 3 bmed rozwinął DPO w m. BARANOWO /6629/ rejon zapasowy KOSEWO /6626/ oraz ewakuuje rannych i chorych z oddziałów I rzutu oraz 1br, pozostałe oddziały swoich rannych i chorych do DPO i przydzielonego WSzR ewakuują własnym transportem.

(4) Drogi dowozu i ewakuacji

- (a) DDiE nr 1 (BRZOZA): PRAWDOWO /6436/, ZEŁ WĘGI /6332/, BARANOWO /6829/, KOSEWO /6626/, PROBARK /6724/.

(b) DDiE nr 2 (KLON): RUCIANE NIDA, UTKA /5132/, KOSEWO.

(c) RDDiE nr 1 (DĄB): RYN /7936/, MIERZEJEWO /7628/, UZRANKI /7127/, JORA WLK. /7132/, PRAWDOWO /6436/, BORÓWKO /5633/, UTKA /5132/, RUCIANE NIDA.

(d) DET nr 1 MIKOŁAJKI, ŻELWAGI, KOSEWO GÓRNE /6425/, JAKUBOWO.

2. ZABEZPIECZENIE MATERIAŁOWE

a. Wielkość zapasów środków bojowych gromadzonych w 32BZ:

Tabela 1

Lp.	Oddziały	Środki bojowe			
		am art	am m	am strz	inż.sap
		jo	jo	jo	kpl.
1.	32 BZ	2,3	2,3	1,0	1

Pozostałe środki bojowe i materiałowe wg obowiązującego urzutowania.

b. Normy zużycia zaopatrzenia dla 32 BZ :

- (1) am. Strzelecka - 0,5 jo;
- (2) am. Strz. Pokładowa – 0,5 jo;
- (3) am. Artyleryjska i moździerzowa – 1,4 jo;
- (4) am. Ppanc – 0,5 jo;
- (5) am. Czołgowa i bwp – 0,6 jo;
- (6) am. Plot – 1,0 jo;
- (7) rak. Poc. Plot. – 1,4 jo;
- (8) PPK – 1,0 jo;
- (9) BS – 1,25 jn;
- (10) ON_{PG} – 1,25 jn;
- (11) ON_{PK} – 1,25 jn;
- (12) Żywność – 1 rdz.

c. Zaopatrywanie:

(1) **klasa I** (żywność i woda).

(a) żywność- w kzaop zgromadzić po 2 rdz.

(b) woda – 32 BZ do 112000 pobrać własnym transportem z piekarni w

WYSZEMBORKU /7823/ i m. BOŻE.

- (2) klasa II** (przedmioty zaopatrzenia mundurowego i wyposażenia indywidualnego)
- (a) przedmioty wyposażenia indywidualnego pobierać własnym transportem z DPZ.
 - (b) brakujące do pełnych norm środki zaopatrzenia mundurowego dowozi 3 bzaop do 112000 do BPZ 32 BZ.
- (3) klasa III** (materiały pędne i smary)
- (a) 3 bzaop o 111900 dowozi do 32 BZ; 30 t ON_{PK}; 22 t ON_{PG}; 4 t BS. Punkt spotkania sklep mięsny w m. WYSZEMBORK.
 - (b) 32 BZ brakujące do pełnych norm mps pobrać do 112100 własnym transportem ze S/W MRAGOWO /7120/.
- (4) klasa IV** (inżynieryjne materiały budowlane, zaporowe i rozbudowy fortyfikacyjnej)
- (a) 32 BZ przyjąć o 111900 następujące środki inżynieryjne dowożone przez 3 bzaop: miny ppanc-TM-62m.-2500 kpl; miny ppanc -MPP-B-250 kpl; miny ppiech-PMD-6-1200 kpl; miny ppiech-POMZ-2m.-200 kpl; miny ppiech- MON-100-50 kpl; miny ppiech MON-200-50 kpl; miny oświetlające- 70 kpl; miny sygnalizacyjne-50 kpl; materiał wybuchowy /trotyl/-6,5 tony; zapory małowidoczne-35 kpl. Punkt spotkania kościół w WYSZEMBORKU.
- (5) klasa V** (środki bojowe)
- (a) 32 BZ o 111800 przyjąć 12 t amunicji moździerzowej, 21t amunicji artyleryjskiej; 5 t amunicji strzeleckiej dostarczonej przez 3 bzaop. Punkt spotkania piekarnia w WYSZEMBORKU. Brakujące do pełnych norm zapasy ŚBiM pobrać do 111700 własnym transportem z 13 składnicy amunicji /6 RBM/ w MARCINKOWIE.
- (6) klasa VI** (artykuły handlu wojskowego)
- (a) zaopatrywanie w artykuły handlu wojskowego jak dotychczas.
- (7) klasa VII** (uzbrojenie i sprzęt wojskowy)
- (a) b/z.
- (8) klasa VIII** (leki, środki opatrunkowe i sprzęt sanitarno - medyczny)
- (a) zaopatrywanie w środki zaopatrzenia medycznego realizować z apteki DPO.

(9) **klasa IX** (podzespoły, części zamienne oraz materiały eksploatacyjne)

(a) 32 BZ do 112100 pobrać z DPZ brakujące ilości materiałów eksploatacyjnych.

(10) **klasa X** (artykuły powszechnego użytku)

(a) zaopatrywanie w materiały powszechnego użytku – jak dotychczas.

d. Transport

(1) do 112000 przekazać do CZD potrzeby w zakresie ruchu pojazdów po dywizyjnych DDiE.

5. ZABEZPIECZENIE TECHNICZNE

a. Rozpoznanie

(1) 3 brem prowadzi rozpoznanie techniczne na kierunku działania 31 BPanc i 33 BZ.

(2) 32 BZ rozpoznanie techniczne w rejonie obrony organizować własnymi i przydzielonymi siłami i środkami wg obowiązujących zasad.

b. Ewakuacja

(1) 32 BZ od 112400 uszkodzone UiSW ewakuować do PZUS brygady.

(2) nadwyżkowy fundusz remontowy UiSW 32 BZ ewakuowany będzie do PZUS 3 DZ siłami i środkami 3 brem do dywizyjnego PZUS i ZWG w MRAĞOWIE.

c. Remont

(1) od 112400 remonty uszkodzonego UiSW ograniczyć do remontu o czasie nie przekraczającym 4 godz.

6. ZABEZPIECZENIE MEDYCZNE

a. Ewakuacja

(1) 3 bmed prowadzi ewakuację rannych i chorych z BPO 31 BPanc i 33 BZ do DPO.

(2) 32 BZ prowadzić ewakuację ciężko rannych i chorych bezpośrednio do szpitala wojskowego w MRAĞOWIE.

(3) ewakuację rannych i chorych skażonych prowadzić bezpośrednio do PZS DPO;

b. Hospitalizacja

(1) 3 bmed rannych z uszkodzeniami dróg oddechowych kieruje bezpośrednio na hospitalizację do szpitala chorób płucnych w m. MARCINKOWO.

7. PROBLEMATYKA PERSONALNA

- a. meldunki o stanie osobowym składać do 2000, w przypadku strat masowych – natychmiast;
- b. 32 BZ z dniem 11 MAJ wyznaczam na stanowisko oficera S 2 32 BZ kpt. Jan KOWAL ww. przyjmując na zaopatrzenie z dniem przybycia.
- c. 32 BZ od 11170 przyjmując 18 pracowników cywilnych do wykonywania prac przeładunkowych. Miejsce odbioru m. WYSZEMBORK - dom sołtysa;
- d. 32 BZ jeńców przekazywać żandarmerii na CZD SD;
- e. Kapelan 3 DZ o 112200 odprawi mszę połową w rejonie 3 bdow, od 112400 przebywa na DPO, na BPO przybywać będzie na wezwanie;
- f. Grzebanie poległych i zmarłych żołnierzy.
(1) 32 BZ zorganizować w oddziałach grupy oczyszczania pola walki. Ciała poległych gromadzić w pobliżu BPO.

8. WSPÓLDZIAŁANIE WOJSKOWO - CYWILNE

- a. 32 BZ – do 111900 szef G4 nawiązać współdziałanie z władzami terenowymi w sprawie udziału miejscowych ochotniczych straży pożarnych w likwidacji pożarów i innych klęsk żywiołowych w m. WYSZEMBORK;
- b. 32 BZ do 111900 ustalić z władzami gminy WYSZEMBORK i BOŻE terminy i zakres wykorzystania piekarni i pralni miejskiej.

9. INFORMACJE DODATKOWE

- a. 32 BZ obronę i ochronę jednostek i urządzeń logistycznych organizować własnymi siłami.

10. DOWODZENIE I ŁACZNOŚĆ

a. Rozmieszczenie stanowisk dowodzenia

- 1) SD 3 DZ jak dotychczas.

b. Ograniczenia w łączności

Jak w aneksie F – organizacja łączności.

c) Umowne sygnały dowodzenia

Jak w Rozkazy operacyjnym Nr 6.

d) Kryptonimy i numery osób funkcyjnych

Jak w Rozkazy operacyjnym Nr 6.

DOWÓDCA 32 BZ
KOMUNIKAT ROZPOZNAWCZY 3 DZ nr 1
 SD – UKTA 101100AMAJ
 Mapa 1:50000 wyd. 1987

1. Przeciwnik w sile jednej dywizji i brygady walczy na rubieży: KLESZCZEWO (8253), PAPROTKI (7752), PGR MATYSZCZYKI (7053), TUCHLIN (6652). W miejscowości MIKOŁAJKI przeciwnik wysadził desant powietrzny w sile około batalionu. Ugrupowanie przeciwnika w jeden rzut z odwodem. Jego działania bojowe wspiera lotnictwo taktyczne wysiłkiem ok. 80 samolotów na dobę walki, wykonując uderzenia na stanowiska dowodzenia brygad i dywizji, stanowiska ogniowe artylerii oraz przegrupowujące się odwody.

W dotychczasowych działaniach przeciwnik nie stosował BMR. Natarcie brygad słabnie, jednak do końca dnia przeciwnik może przesunąć swoje oddziały i pododdziały o kolejne 10-12 km.

2. W ugrupowaniu przeciwnika wykryto:

- brygadę zmechanizowaną (prawdopodobnie 18 BZ) walczącą na rubieży KLESZCZEWO - PAPROTKI. Jeden batalion w II rzucie;
- dwa zgrupowania uderzeniowe, jedno o sile wzmocnionej brygady na kierunku TUCHLIN, drugie o sile wzmoczonego batalionu płn-zach. m. CIERZPIĘTY;
- SD 7 DZ w m. KONOPKI WIELKIE (7559)
- w rejonie ześrodkowania siły brygady zmechanizowanej (prawdopodobnie 7 BZ);
- 8 BZ przegrupowującą się po jednej drodze marszu. Jej czołowe pododdziały osiągnęły rubież: m. ODOJE (7065);
- w rejonie ześrodkowania RÓŻYŃSK - ELK - NOWA WIEŚ ELCKA siły przeciwnika około dywizji.

3. Ocenia się, że przeciwnik zamierza wszystkimi siłami kontynuować natarcie w celu uchwycenia rubieży MIKOŁAJKI - RYN, w celu kontynuowania dalszych działań ofensywnych po uzupełnieniu i wzmocnieniu sił.

W zakresie WRe należy liczyć się z ciągłym rozpoznaniem systemów dowodzenia wojskami oraz oczekiwać silnego oddziaływania radioelektronicznego w różnych okresach działań bojowych.

Szef Wydziału Rozpoznania i WRe

.....

Szef Sztabu 1 DZ

.....

Opracował płk dr Andrzej Podkowski
 Kierownik Zakładu AO i SM

Wydrukowano w 60 egz.

Egz. nr 1-20 – Dokumentacja ćwiczenia

Egz. nr 21-60 – Bibl. Gł. DZN

Wyk. kpt. STRZODA + zespół

Druk AON zam. nr 114/WW/

ETAP II

Jawne

Egz. nr...

Wręczyć dowódcy 22 BZ.

o 15.30 10.05

ZAŁOŻENIE nr 2 - "WISLAND"

Czas operacyjny 111230 A Maj

Mapa 1:50 000, wydanie 1987r.

I

SYTUACJA OGÓLNA

1. **"REDLAND"** 3 KZ wykonał uderzenie w kierunku GOŁDAP (2084), BIAŁA PISKA rozbił siły osłonowe „**WISLAND**” i opanował wschodnią część Pojezierza Mazurskiego. Uzyskując największe powodzenie na kierunku: ORZYSZ, BIAŁA PISKA. W pierwszym rzucie walczą 5 i 6DZ oraz 8 i 18 BZ, ich natarcie słabnie.

6 DZ całością sił prowadzi natarcie w kierunku: STARE JUCHY (7777), BIAŁA PISKA. W wyniku wprowadzenia przez przeciwnika kolejnych sił do walki natarcie dywizji na niektórych kierunkach zostało zatrzymane. Dywizja przystąpiła do odtwarzania odwodu. Oddziały 6 DZ walczą na rubieży: płn. STARE GUTY (4360), DRYGAŁY, 4 km zach. ELK. Przed frontem 6 DZ bronią się pododdziały dwóch brygad oraz część sił brygady OT.

2. **"WISLAND"** siłami 1KZ ostatecznie załamali natarcie **"REDLAND"** na rubieży: PISZ, STARE GUTY (4359), DRYGAŁY (5273), NOWA WIEŚ ELCKA, ELK, płn. J. Selmęt. Jednocześnie tworzą warunki do wykonania przeciwuderzenia. Wywalczyli panowanie w powietrzu, działaniami lotnictwa izolują rejon starcia oraz przegrupowują w rejon walk odwody operacyjne.

II

SYTUACJA SZCZEGÓŁOWA

1. **"REDLAND"** - 63 BZ naciera w kierunku: STARE JUCHY, SZCZUCZYN Jej pierwszorzutowe pododdziały walczą na rubieży: płn. NITKI (5574), płn. J. Lipińskie, 2 km płn. MOSTOŁTY (6080), REKUSY (6583), BARTOSZE (6783). Brygada w odwodzie posiada 630 bcz bez dwóch kcz.
2. **"WISLAND"** - 22 BZ z 2 DZ (ćwicząca) do 111230 A Maj jest w trakcie zajmowania rejonu wyjściowego do natarcia.

Z meldunków podwładnych dowódcy brygady wiadomo:

- 220 bcz na drodze marszu do nakazanego rejonu ześrodkowania /patrz mapa z położeniem wyjściowym/ czołem płd.-zach MODZELE (3696).
- 221 bcz na drodze marszu do nakazanego rejonu ześrodkowania /patrz mapa z położeniem wyjściowym/ czołem 1,5 km płd. CZERWONKO(2693).

- 222 bz zajmuje rejon: GUTY (4189), ŚWIDRY-AWISSA (3586), NIEŻWIEDZKIE (3891).
- 223 bz na drodze marszu do nakazanego rejonu ześrodkowania /patrz mapa z położeniem wyjściowym/ czołem pld. RACIBORY-JURGI (1895).

Zastępca dowódcy d/s logistycznych ocenia, że po dokonaniu niezbędnych napraw i uzupełnieniu zapasów brygada osiągnie 92% ukończenia.

III DANE DODATKOWE

1. Do 111230 A Maj dowódca 22 BZ otrzymał rozkaz bojowy (zestaw materiałów dla 22 BZ)
2. Skład 3 KZ "REDLAND" -jednostki poszczególnych rodzajów wojsk i służb, oddziały i pododdziały dywizji i brygad - zgodnie z "Identyfikatorem jednostek". Ukończenie 6 DZ - 80%, 63 BZ - 82%.
3. Skład "WISLAND"- 1 KZ - jednostki rodzajów wojsk i służb, oddziały i pododdziały poszczególnych dywizji i brygad - zgodnie z "Identyfikatorem jednostek". Ukończenie 1 DZ - 75%, 12 BZ - 64%, 11 BPanc - 78% Ukończenie sił 2 DZ - 90%, 22 BZ - 92%
4. Dowódca 2 DZ zamierza w dniu 12.05 wysadzić taktyczny desant śmigłowcowy w sile kp z 22 BZ. Rejon załadowania TDS ptn. RADZIŁÓW.
5. Zapotrzebowanie na wykorzystanie śmigłowców bojowych przekazać na SD dywizji do 112000A Maj, z podaniem czasu uderzenia, obiektów uderzeń i rubieży ogniowych oraz czasu i zadań rozpoznawczych dla śmigłowców Mi-2R.
6. Działanie 1 i 2 KZ wspiera 4 KL, wykonując uderzenia na wojska "REDLAND" w głębi ugrupowania przeciwnika. Bezpośrednie wsparcie walczących wojsk 2 DZ będą realizować śmigłowce szturmowe wykonując uderzenia grupami w składzie 2-4-6 śmigłowców. Dowódca 2 DZ planuje wykorzystać w dniu 12.05 do wsparcia pododdziałów 22 BZ 12 ś/l Mi-24W oraz wysadzić TDS w sile kompanii. Jednocześnie dowódca 22 BZ może wykorzystać 12.05 wysiłek 4 ś/l śmigłowców rozpoznawczych Mi-2R.

V PRACA DO WYKONANIA

1. Zapoznać dowództwo 22 BZ z informacjami w założeniu nr 2.
2. Przygotować do pracy mapy, na które nanieść niezbędne informacje.
3. Zaplanować i zorganizować działania bojowe zgodnie z otrzymanym zadaniem i być w gotowości do zaprezentowania i uzasadniania przyjętych rozwiązań.
4. Opracować dokumenty - zgodnie z wytycznymi kierownika zespołu i rozjemców.

Załączniki:

1. Sytuacja społeczno-militarna
2. Sytuacja rozpoznawcza i WRE
3. Sytuacja obrony przeciwlotniczej 22 BZ

4. Sytuacja artylerii 22BZ
5. Sytuacja inżynierska
6. Sytuacja obrony przeciwchemicznej
7. Sytuacja łączności 22 BZ
8. Sytuacja wojsk obrony terytorialnej i układu niemilitarnego
9. Sytuacja logistyczna 22 BZ

Szczegółowe położenie pododdziałów - mapa "Położenie wojsk 111230 A Maj "WISLAND" -
oddzielne wydawnictwo

OPRACOWAŁ
mjr dr Ryszard CHROBAK

.....

Sytuacja społeczno-militarna

I. Sytuacja międzynarodowa

1. Realizując założone cele polityczne i militarne, wojska REDLANDII rozpoczęły w dniu 09.05. działania wojenne z użyciem lotnictwa oraz sił konwencjonalnych wspartych środkami wojny psychologicznej i systemami rozpoznawczo-uderzeniowymi mają za zadanie opanowanie Regionu Wielkich Jezior Mazurskich i przyłączenie ich do REDLANDII. Wybuch konfliktu zbrojnego poprzedzony był akcją propagandową na forum międzynarodowym mającą na celu, wykazanie historycznych tradycji przynależności tego terenu do REDLANDII.

W pierwszych dniach operacji rozbili część sił osłonowych WISLANDII i prowadzą walkę z broniącymi się siłami OT, SG i częścią wojsk operacyjnych WISLANDII.

2. Nastąpiło nasilenie oddziaływań propagandowo-psychologicznych środków przekazu REDLANDII skierowanych na społeczeństwo WISLANDII. Szczególnie wykorzystywana jest telewizja satelitarna oraz różnorodne wydawnictwa drukowane. We wszystkich audycjach i materiałach drukowanych akcentowana jest bezsensowność obrony z racji lepszych warunków, jakie stwarza wspólnota z państwem REDLANDII.

Głównymi celami działań psychologicznych REDLANDII są:

- szybkie doprowadzenie do izolacji WISLANDII na arenie międzynarodowej;
- załamanie woli walki społeczeństwa oraz wywołanie przekonania o bezsensie prowadzenia obrony poprzez:

⇒ ukazywanie dysproporcji technicznych i możliwości faktycznych sprzętu bojowego, sprawności systemów dowodzenia wojskami.

⇒ eksponowanie efektywności rażenia i niszczenia broni precyzyjnej.

Prezydent, Sejm i Senat oraz Rząd WISLANDII potwierdziły stanowisko w sprawie prowadzenia działań wojennych aż do zwycięstwa. Podjęto energiczne działania dyplomatyczne na forum ONZ oraz Rady Europy mające na celu przerwanie działań zbrojnych i wycofanie się REDLANDII poza granice. Na forum organizacji międzynarodowych postulowany jest projekt konferencji, która przyczyniłaby się do pokojowego uregulowania konfliktów w Europie środkowo-wschodniej.

W wydanym w dniu 11.05. kolejnym oświadczeniu papież Jan Paweł II potępił REDLANDIĘ za napaść i wezwał społeczność międzynarodową do zintensyfikowania działań dyplomatycznych na rzecz zakończenia walki.

II. Sytuacja w kraju

1. Prezydent, Zgromadzenie Narodowe i Rząd WISLANDII w specjalnych oświadczeniach wezwały armię i społeczeństwo do ofiarności na rzecz obrony niepodległości kraju. Kościół rzymsko-katolicki i kościoły zrzeszone w Radzie Ekumenicznej podjęły aktywne działania mobilizujące społeczeństwo do obrony zagrożonej niepodległości. Także wszystkie partie polityczne popierają nadrzędny cel - obronę Ojczyzny.
2. Mimo racjonalnego dystansu do oddziaływań propagandowo-psychologicznych REDLANDII wśród części społeczeństwa utrzymują się zjawiska negatywne. W północnych i centralnych rejonach kraju obserwuje się próby zakłócenia przez organizacje mniejszości narodowych, lokalnych systemów gospodarczych /transportu, łączności, zaopatrzenia/. W Warszawie i większych miastach Mazowsza, Podlasia i Mazur utracono częściową kontrolę nad systemem zaopatrzenia ludności w żywność, energię elektryczną i paliwa. Obserwuje się masową migrację ludności z przewidywanych rejonów walk po drogach przewidzianych do przemarszu wojsk.
Nie zaobserwowano dalszych społecznie negatywnych zjawisk wśród społeczeństwa. Następuje dalsza konsolidacja całego społeczeństwa wokół polityki Rządu.

III. Sytuacja w wojskach

Pododdziały 22 BZ po mobilizacyjnym rozwinięciu i przeprowadzeniu serii ćwiczeń zgrywających są w trakcie marszu do rejonów wyjściowych lub ich zajmowania

W jednostkach 22 BZ panuje powszechne przekonanie o konieczności obrony przed agresją. Morale, nastroje i dyscyplina utrzymują się na poziomie zapewniającym wykonanie przewidywanych zadań bojowych. Czynnikiem mogącym wpływać destrukcyjnie na morale żołnierzy jest niepokój o losy rodzin oraz brak pełnej informacji o zagrożeniu użycia przez przeciwnika broni precyzyjnego rażenia na obiekty cywilne.

Przeciwnik wykonał akcję ulotkową na pododdziały bOT „Orzysz” W ulotkach wzywa się do zaniechania walki i przechodzenia na stronę przeciwnika. W 221 bZ stwierdzono prowadzenie nasłuchu radiowego audycji propagandowych „REDLANDII”.

W 223 bcz stwierdzono 2 przypadki dezercji.

Dotychczasowa działalność dowódców, psychologów, służby społeczno-wychowawczej i kapelanów sprzyja mobilizacji żołnierzy do realizacji zadań bojowych.

OPRACOWAŁ

płk Andrzej RACZKOWSKI

Sytuacja rozpoznawcza i WRE

1. Wiadomości o przeciwniku :

Położenie przeciwnika zgodnie z mapą „ Położenie wojsk 111230 A Maj.”

Do 12.30.11.05. Kierownik sekcji rozpoznania brygady dysponuje następującymi informacjami

- trwa intensywna wymiana korespondencji radiowej pomiędzy radiostacjami w m. STARE JUCHY oraz ROŻYŃSK;
- - wykryto kolumnę BWP zatrzymaną czołem w m. PGR RANTY;
- - stwierdzono wyprowadzanie z walki pododdziałów z rejonu RADZIE.

2. Położenie i działania sił oraz środków rozpoznawczych wojsk własnych:

Szef Wydziału Rozpoznania i WRE dywizji przebywa na SD.

Kierownik sekcji rozpoznania brygady w składzie SD.

220 kr znajduje się w rejonie ześrodkowania m. GUTY /4186/. Z meldunku dowódcy kompanii wiadomo, że kompania nie poniosła strat.

1SPR z 13Bpanc – prowadzi rozpoznanie PGR BERKOWO /7275/;

2SPR z 13Bpanc – prowadzi rozpoznanie JEZIOROWSKIE /7681/.

Uwaga : Wszelkie informacje dotyczące rozpoznania wojsk własnych niezbędne zdaniem ćwiczących do planowania należy uzyskać od podwładnych i przełożonych występujących w danej roli w ćwiczeniu.

3. Ukompletowanie i stan techniczny sprzętu przyjąć zgodnie z „Ćwiczebnymi strukturami organizacyjnymi sił i środków rozpoznania, walki radioelektronicznej i działań psychologicznych. Warszawa 1998. AON nr bibl. S/3808”.

Ukompletowanie pododdziałów rozpoznawczych :

stan osobowy - 95% ;

sprzęt - 90% ;

Aktualne ukompletowanie „ REDLAND „ wynosi – zgodnie z założeniem taktycznym .

Uwaga : Sekcja motocyklowa dysponuje środkami łączności UKF o zasięgu do 25 km. , motocykl jest w stanie pokonać około 250 km. w trudnych warunkach terenowych.

OPRACOWAŁ

ppłk dr Andrzej NOWAK

Sytuacja obrony przeciwlotniczej 22 BZ

I

Na podstawie informacji uzyskanych od przełożonego, podwładnych i wniosków z dotychczasowych działań, szefowi OPL 22 BZ wiadomo:

- lotnictwo rozpoznawcze od godzin rannych 11.05 prowadzi intensywne rozpoznanie przegrupowujących się wojsk. Rozpoznanie prowadzone jest parami samolotów SU-20R z wysokości 200 - 3000 m na kierunku SROKOWO - BISKUPIEC.

- lotnictwo myśliwsko - bombowe wykonuje uderzenia siłami klucza do eskadry samolotów SU-22, w ramach izolacji pola walki na elementy ugrupowania korpusu. W ramach realizacji tego zadania 22 BZ atakowana była przez samoloty SU-22. Ataki wykonywano wzdłuż kolumny maszerujących do rejonu ześrodkowania, głównie z małych wysokości pod osłoną zakłóceń radioelektronicznych.

- lotnictwo wojsk lądowych na korzyść przeciwnika prowadzi rozpoznanie, wspiera ogniem walczące pierwszorzutowe oddziały działając w grupach do klucza śmigłowców Mi-24 zwykle znad zasłon terenowych lub na ich tle.

II

Główny wysiłek system OPL 22 BZ skupia do walki z samolotami wykonującymi zadania rozpoznania i uderzenia na stanowiska dowodzenia, oraz elementy wsparcia logistycznego.

III

Dywizjon artylerii przeciwlotniczej 22 BZ znajduje się w położeniu mapa "Położenie wojsk o 11230AMAJ". PDO 220 dplot przy SD 22 BZ. Ukompletowanie wojsk obrony przeciwlotniczej 22 BZ - 95%

Dane dodatkowe:

Struktura organizacyjna pododdziałów OPL 22 BZ

220 dplot	S-2M	ZU-23-2	ZSU-23-4	S-60	ZRP-1	NUR-21	WD
Dowódz.						1	1
1 bplot	8	8					1
2 bplot	8		4				
3 bplot	8			4	1		

OPRACOWAŁ

mjr dr Adam HALAMA

Sytuacja artylerii 22 BZ

1. Artyleria 22 BZ jest w trakcie zajmowania rejonu wyjściowego.
220 das w rejonie wyjściowym.
220 dappanc na drodze marszu za 221 bz.
Artyleria batalionów w ugrupowaniu batalionów.
2. Szczegółowe położenie artylerii brygady - mapa „Położenie wojsk o 12.30 11.05”.
3. Zapasy taktyczne brygady - patrz sytuacja logistyczna 22 BZ .
4. Stan zasadniczego sprzętu artyleryjskiego 22 BZ:

Pododdziały art. 22 BZ	120 mm M	122 mm HS	85 mm A	PPK 9P133
220 das		18		
220 dappanc			12	6
221 bz	6			
222 bz	6			
223 bz	6			

OPRACOWAŁ

kpt. dypl. Marek SOŁODUCHA

Sytuacja inżynierska

1. Przeciwnik w dotychczasowych działaniach bojowych główny wysiłek skupiał na zabezpieczeniu ruchu i manewru dla wojsk własnych poprzez wykonywanie przejść w zaporach inżynierskich i niszczeniach oraz przygotowywanie i utrzymywanie dróg.

2. Pododdziały 22 BZ są wyszkolone w budowie i pokonywaniu zapór inżynierskich. Pododdziały saperów 22 BZ brały udział w realizacji zadań wsparcia inżynierskiego marszu brygady i 111230A i znajdują się w następującym położeniu:

a/ 220 ksap (bez 1 drzmz/plminż i pldm) - odwód inżynierski brygady - zajęła rejon rozmieszczenia ŻEBRY /2891/, rz. WISSA, wsch. PIENIAŻEK /2692/, wył. CZERWONKI /2693/, skrzyżowanie dróg /2894b/, L. STEGNA /2893/, gdzie odtwarza zdolność bojową. PDO d-cy ksap - L. STEGNA;

- pldm od 111200A przystąpił do utrzymywania dróg brygadowych w rejonie wyjściowym:
 - rokady: WĄSOSZ /3387/, BAGIENICE /3292/, SULEWKI /3398/;
 - dofrontowych:
 - nr 1: NIECKOWO /3690/, BAGIENICE;
 - nr 2: WĄSOSZ, ŻEBRY, KRAMARZEWO /2694/;
 - nr 3: ZALESIE /3494/, pkt. 135,7 /3492/.

Rejon rozmieszczenia pldm - SULEWO-KOWNATY /3293/;

- 1 drzmz/plminż przystąpiła do rozbudowy fortyfikacyjnej SD brygady w rejonie wyjściowym do natarcia.

3. Stan sił i środków inżynierskich:

a/ Straty w ludziach: 220 ksap - 3 saperów;

b/ Straty w sprzęcie: 220 ksap - jedna SŁ-34;

c/ W 22 BZ znajdują się następujące środki minersko-zaporowe:

- | | |
|-------------------------------|--------------|
| - miny TM-62M | - 1200 kpl.; |
| - miny piech | - 705 kpl.; |
| - materiał wybuchowy /trotyl/ | - 1,3 tony; |
| - ŁWD 100/5000 | - 18 kpl.; |

Dane dodatkowe:

Numerację pododdziałów ksap BZ stosować jak w pierwszym etapie ćwiczenia.

OPRACOWAŁ

kpt. dypl. Waldemar KAWKA

Sytuacja obrony przeciwchemicznej

1. „REDLAND” prowadzą działania bojowe środkami konwencjonalnymi. Przygotowań do użycia przez nich broni masowego rażenia nie wykryto. Oddziały i pododdziały 6 DZ są gotowe do działań w warunkach skażeń powstałych w wyniku awarii (zniszczenia) obiektów z toksycznymi środkami przemysłowymi.

2. 2 kopchem od 12.00 11.05 jest ześrodkowana w rejonie: 0,5 km wsch. WIĄZOWNICA (2590). Ukompletowanie kompanii: w ludziach - 85%, w sprzęcie - 85%.
drsrk z kr rozwinęła POSk przy SD 22 BZ

W rejonie pld. SD 22 BZ powstały pożary rozprzestrzeniające się w kierunku północno-wschodnim.

W miejscowości SZCZUCZYN (3885) o 12.00 11.05 przeciwnik zniszczył dwie cysterny samochodowe z amoniakiem o zawartości 25 ton każda.

Warunki atmosferyczne w przyziemnej warstwie powietrza:

- wiatr północno-zachodni o prędkości 1-2 m/s,
- temperatura powietrza w dzień 20 st. C, w nocy 10 st. C,
- temperatura gleby 15 st. C.

OPRACOWAŁ
mjr dypl. Jarosław SOLARZ

Sytuacja łączności 22 BZ

1. Pododdziały łączności 22bdow utrzymują sprawny system łączności radiowej pomiędzy SD 22BZ i pododdziałami będącymi w trakcie zajmowania rejonu wyjściowego. (patrz mapa: „*Położenie wojsk 111230 A Maj. „WISLAND”*”).
2. Z przełożonym zapewniona jest sprawność łączności w sieciach i kierunkach radiowych zgodnie z ogólnymi zasadami.
3. Stan pododdziałów łączności 22bdow: sprzęt i ludzie: 100%.

Dane dodatkowe:

1. Dane o sytuacji łączności przełożonego, mające wpływ na działanie 62BZ:
W m. KRUPIN (5393) czynny jest PWŁ nr 1 2DZ.

OPRACOWAŁ:
/-/ mjr mgr inż. Zbigniew FIOŁNA

Sytuacja wojsk obrony terytorialnej i układu niemilitarnego

I. SYTUACJA WOJSK OBRONY TERYTORIALNEJ

Wojska OT prowadzą działania bojowe w przygotowanych rejonach odpowiedzialności. 5 bOT broni w okrążeniu m. ORZYSZ.

Ukompletowanie do 70 %.

Trwa uporczywa obrona m. EŁK na podejściach do miasta i pierścieniu zewnętrznym.

W rejonie płn. DRYGAŁY siły ok. kOT prowadzą działania nieregularne.

Komendant RKOT otrzymał zarządzenie szefa WSzW, z którego wynika:

- 1) nawiązać łączność z dowódcą 22 BZ i wysłać oficera łącznikowego na SD brygady;
- 2) do wsparcia i zabezpieczenia uzgodnionych z dowódcą 22 BZ zadań wykorzystać 40 bOT i 201 kochr. rozmieszczone w m. GRAJEWO.

Opracował

Ppłk dypl. Krzysztof GAŚIOREK

II. SYTUACJA UKŁADU NIEMILITARNEGO

1. Sytuacja ogólna

Uruchomienie przygotowawczego zestawu zadań obronnych i obrony cywilnej zostało zakończone w dniu 11 maja. Znaczne trudności nastąpiły w fazie realizacji zestawu pierwszego, z uwagi na stan paniki wśród ludności cywilnej oraz na znaczne zaniedbania w sektorze prywatnym. Podjęte przez władze cywilne kroki mają zapobiec unikaniu powinności obronnych, a tym samym zapewnić cywilne wsparcie dla sił zbrojnych.

Utrudnione jest także osiąganie pełnej gotowości obronnej układu niemilitarnego zaplanowane na dzień 15 maja. Tym samym, poza sprawną realizacją zadań w zakresie zabezpieczenia mobilizacyjnego rozwinięcia sił zbrojnych i zabezpieczenia przegrupowania wojsk na obszarze województwa, wystąpią zakłócenia w uruchomieniu Wojewódzkiego Programu Mobilizacji Gospodarki oraz rozwinięciu systemu kierowania obroną cywilną województwa.

Uruchomiono stanowiska kierowania wojewody warmińsko-mazurskiego oraz starostów i wójtów gmin.

2. Sytuacja szczegółowa

W urzędach administracji samorządowej wprowadzono rygory stanu wojennego, co spotyka się objawami niezadowolenia ze strony niektórych radnych, twierdzących, że wydłużony czas pracy i dyspozycyjność pracowników nie mają nic wspólnego z rzeczywistą potrzebą takiego stanu rzeczy. W wielu szkołach brakuje nauczycieli i uczniów co grozi przerwaniem zajęć lekcyjnych. Część czasu poświęcana jest na przygotowanie młodzieży do umiejętnego zachowania się w sytuacjach niebezpiecznych. W placówkach zdrowia przerwano akcje strajkowe lekarzy i pielęgniarek, a wielu z nich samoczynnie zgłasza się po karty mobilizacyjne w wojskowych komendach uzupełnień.

Do około 25 % wzrosła absencja (dotychczas 10 %) w zakładach pracy.

Na obszarze województwa:

- masowy wykupu żywności doprowadza do braku artykułów pierwszej potrzeby; sytuację pogarsza zablokowanie dróg przez siły wojskowe i resortu spraw wewnętrznych, co uniemożliwia dowóz artykułów podstawowych przez przedsiębiorców handlowych;

- wzrosła znacznie ilość kradzieży, rozbojów dokonywanych na ludności wiejskiej, pozbawionej ochrony sił porządkowych;
- w dalszym ciągu utrudniony jest ruch na drogach: GIŻYCKO, ORZYSZ, PISZ; OLECKO, EŁK, GRAJEWO; spowodowane jest to narastająca falą uchodźców, przemieszczających się w różnych kierunkach, głównie z braku rzetelnej informacji władz o stanie sytuacji w kraju;
- w rejonie BEMOWA PISKIEGO pojawiło się około 800 uciekinierów, którzy blokują dojazd do miasteczka, a jednocześnie powodują poważne utrudnienia w zaopatrzeniu ludności miejscowej;
- akty dywersji spowodowały przerwanie łączności cywilnej w relacji ORZYSZ – PISZ oraz ORZYSZ-GRAJEWO;
- przeciwnik nasila działalność psychologiczną wymierzoną przeciwko ludności cywilnej;
- akcja ratownicza po zniszczeniu zbiorników amoniaku, w zakładach mięsnych w EŁKU, nie została jeszcze zakończona, szczególnie jeśli chodzi o udzielanie pomocy poszkodowanym w wyniku awarii.

3. Sytuacja w ogniach i siłach współdziałających

- a) siły Policji realizują zadania prewencyjne. Policja drogowa utrzymuje porządek na drogach powiatowych i wojewódzkich. Siły prewencji utrzymują gotowość do wsparcia sił zbrojnych w działaniach przeciwdywersyjnych i przeciwdesantowych. Pluton prewencji w ORZYSZU wspiera siły wojskowe w walce w okrażeńiu.
- b) Państwowa Straż Pożarna realizuje zadania w ramach systemu ratowniczo-gaśniczego.
- c) formacje Obrony Cywilnej – jak dotychczas.
- d) pozostałe elementy układu niemilitarnego – zgodnie z dotychczasowymi ustaleniami i uwagami poczynionymi wcześniej.

Opracował

Ppłk dypl. Krzysztof GAŚIOREK

III

SYTUACJA TECHNICZNA

Stan techniczny podstawowego uzbrojenia i sprzętu wojskowego - tabela 2.

Tabela 2.

Oddział /pododdział/	Rodzaj sprzętu	Stan według		Wymaga remontu						Straty bezpowrot ne
		etatu	ewid.	PT	1st	2st	3st	4st	5st	SB
RAZEM	czołgi	31	30	1	1					
22 BZ	BWP	90	89	1	2					
	TO	24	23		1		1			
	moździerze	18	18		1					
	haubice	18	18		1					
	armaty ppanc.	12	12							
	PPK Malutka	6	6		1					
	armaty plot.	16	16		1					
	WZT/WPT	15	14							
	samochody	660	653	2	8	2	3	2	1	
220 bcz	czołgi	31	30	1	1					
	WZT	1	1							
	samochody	52	50		2		1			
221 bz	BWP	30	30							
	moździerze	6	6		1					
	WPT	1	1							
	samochody	52	51	1	1	1		1	1	
222 bz	BWP	30	30		1					
	moździerze	6	6							
	WPT	1	1							
	samochody	52	51		2			1		
223 bz	BWP	30	29	1	1					
	moździerze	6	6							
	WPT	1	1							
	Samochody	52	52		1					
220 das	Haubice	18	18		1					
	WPT	1								
	samochody	34	34							
220 dappanc	Armaty ppanc	12	12							
	PPK	6	6		1					
	samochody	41	40							
220 daplot	armaty plot	16	16		1					
	Samochody	31	31							
pozostałe	TO	24	23		1		1			
	WZT/WPT	10	10							
	samochody	346	344	1	2	1	2			

Zapas przebiegu silników i gąsienic pojazdów zapewnia im przejazd nie mniejszy niż na odległość 1500 km.

Stan ukompletowania zestawów remontowych i materiałów technicznych zapewnia wykonanie remontów w ciągu najbliższych 4 dni. Nadwyżkowy fundusz remontowy UiSW brygady zostanie wyewakuowany siłami 2 brem.

IV

SYTUACJA MEDYCZNA

Wszyscy ranni i chorzy wymagający opieki medycznej przewiezieni zostali do szpitala miejskiego w RADZIŁOWIE. Stan sanitarnohigieniczny wojsk i terenu pomyślny, zachorowań na choroby zakaźne nie stwierdzono. Stan zapasów sprzętu i materiałów medycznych zaopatrzenia bojowego zapewnia udzielenie pomocy medycznej przez 9 dni.

V

PRACA DO WYKONANIA

1. Narysować na mapie dane logistyczne z założenia.
2. Dokonać rozpoznania w zakresie możliwości korzystania z innych, nie wyszczególnionych w założeniu, elementów infrastruktury logistycznej w rejonie działania brygady oraz narysować dane w tym zakresie na mapie.
3. Dokonać oceny sytuacji logistycznej i wypracować koncepcję zabezpieczenia logistycznego brygady w okresie przygotowania i prowadzenia walki.
4. Opracować aneks „Zabezpieczenie logistyczne” do rozkazu operacyjnego.
5. Kierować zabezpieczeniem logistycznym brygady w czasie przygotowania i prowadzenia walki.

UWAGA: Masa zbiorowej jednostki ognia i napełnienia brygady zmechanizowanej podana została w : „Poradnik oficera logistyki do treningów i ćwiczeń dowódczo-sztabowych”, nr bibl. Pf 524/S.

OPRACOWAŁ:

Kpt. dr Paweł GÓRSKI

Wydrukowano w 40 egz.

Egz. nr 1-20 – Dokumentacja ćwiczenia

Egz. nr 21-40 – Bibl. Gł. DZN

Wyk. mjr R. CHROBAK

kpt. G. SOBOLEWSKI

Druk AON zam. nr 115/WW/

Jawne

PAKIET IV

Jawne

Egz. nr...

Wręczyć dowódcy 22 BZ.

101530 A MAJ

**ZESTAW MATERIAŁÓW DLA DOWÓDCY 22 BZ
- "WISLAND"**

ZAŁĄCZNIKI:

1. Rozkaz operacyjny dla 22 BZ.
2. Komunikat rozpoznawczy 2 DZ.

(zadnych zmian w stosunku do rozkazu ustnego)

Egz. Nr 1

2DZ

ŁAWSK /2885/

111200 MAJ 98

BA13

ROZKAZ OPERACYJNY Nr 4 2DZ

Dokumenty odniesienia: Mapa 1:50 000, arkusze: N-34-80-B, N-34-80-D, N-34-81-A, B, C, D, N-34-92-B,D, N-34-93-A, B, C, D. Wydanie SzGen. 1987.

Strefa czasowa : ALFA

Podział sił:

2DZ z 2BA:

I rzut: 22BZ, 23BZ.

Odwód: 21Bpanc.

1. SYTUACJA

a. Położenie sił przeciwnika

ANEKS A (ROZPOZNANIE).

b. Położenie wojsk własnych - mapa z położeniem o 191200 MAJ.

2. ZADANIE

2 DZ 120400MAJ naciera w pasie: płd. skraj ELK, DWORACKIE (8488), wsch. POGORZEL MAŁY (5374), 2km zach. WYDMINY (8467) w celu opanowania obiektu głównego SZOSTAK.

3. REALIZACJA

a. Zamiar walki:

Dwoma brygadami w pierwszym rzucie rozciąć obronę 63 BZ przeciwnika. Wykorzystując działanie TDŚ opanować przesmyki między jeziorami. Potęgując uderzenie odwodową brygadą do końca dnia opanować obiekt SZOSTAK.

22BZ naciera na kierunku prawym, 23BZ naciera na kierunku lewym, 21BPanc działa jako odwód dywizji. Punkt ciężkości na kierunku natarcia 22BZ.

b. 22 BZ

(1) Od 120400 nacierać w pasie RYMKI (5879), wsch. skraj ŻELKI (7472), płd. zach. skraj ELK, GORŁO (7879).

(2) Do wieczora 12 MAJ opanować obiekt GARBAS.

(3) Po opanowaniu obiektu GARBAS zabezpieczyć wejście do walki 21BPanc.

c. Wsparcie ogniowe.

(a) Informacje ogólne.

1. Priorytet wsparcia na rzecz 22BZ. W przypadku wprowadzenia do walki odwodu wysiłek przenieść na korzyść 21 BPanc.

2. Priorytety zwalczania celów przeciwnika:

- artyleria wsparcia ogólnego – baterie artylerii;
- artyleria wsparcia bezpośredniego – siła żywa i środki ogniowe w plutonowych punktach oporu.

(b) Podział artylerii:

1. 1 BA i 2 pa - artyleria wsparcia ogólnego.

2. 2 pappanc - OPpnc 2 DZ.

(c) Inne dane.

1. Rejon zastrzeżony:

nr 1: ŚNIEPIE (5685); wył. BOBRY (5789); PGR MIECHOWO (5588)

nr 2: PGR RAKOWO MAŁE (5580); PGR KOSINOWO(5681); wył. KRZYWIŃSKIE (5482)

2. Linia Skoordynowanego Ognia 2DZ (CFL): - pkt. 136,4 (6369); ROŻYŃSK; WOSZCZELE

d. Pododdziały OPL - ANEKS D (OPL),

Celem działania systemu OPL 2 DZ jest osłona przed rozpoznaniem i uderzeniami z powietrza oddziałów pierwszego rzutu w czasie przygotowania i prowadzenia natarcia. W toku natarcia obrona przeciwlotnicza skupia swój główny wysiłek na osłonie oddziałów pierwszego rzutu, artylerii na SO, odwodów w czasie wprowadzania ich do walki.

e. Pododdziały inżynieryjne - ANEKS E (ZABEZPIECZENIE INŻYNIERYJNE),

f. Pododdziały rozpoznania i WRE - ANEKS A (ROZPOZNANIE),

g. Pododdziały logistyczne - ANEKS F (ZABEZPIECZENIA LOGISTYCZNE)

h. Pododdziały łączności - ANEKS G (ŁĄCZNOŚĆ I INFORMATYKA)

i. **Wytoczne koordynacyjne.**

(1) - podział sił obowiązuje - 111230 MAJ.

(2) - czas gotowości - 120400 MAJ

4. **ZABEZPIECZENIE LOGISTYCZNE**

(a) Dywizja główny wysiłek zabezpieczenia logistycznego skupia na:

- w czasie walki o przełamanie pierwszej pozycji przeciwnika - zaopatrywaniu w środki bojowe oraz ewakuacji medycznej z 22BZ;
- w czasie walki w głębi ugrupowania przeciwnika - dostarczaniu środków bojowych dla 22BZ.

(b) **Aneks (Logistyka)**

5. **DOWODZENIE I ŁACZNOŚĆ**

a. **Dowodzenie:**

(1) Stanowiska dowodzenia:

- SD – DŁUGOCHORZELE (5189)
- ZSD – RÓŻYŃSK WIELKI (5081)
- WSD – BAJTKOWO (5783)

(2) Meldunki składać wg procedur BATORY

(3) Kolejność przekazywania dowodzenia wg procedur MALICE

b. **Łączność** - według zarządzenia łączności 2DZ.

Potwierdzić przez

Środki łączności

JANKOWSKI

GEN. BRYG.

Za zgodność:

BUCZEK

G - 3

Aneksy:

ANEKS A (ROZPOZNANIE)

ANEKS B (PLAN OBRONY) *oddzielne wydawnictwo*

ANEKS C (WSPARCIE OGNIOWE)

ANEKS D (OPL)

ANEKS E (ZABEZPIECZENIE INŻYNIERYJNE)

ANEKS F (ZABEZPIECZENIE LOGISTYCZNE)

ANEKS G (ŁĄCZNOŚĆ I INFORMATYKA)

Rozdzielnik:

...

22 BZ

...

ANEKS A (ROZPOZNANIE) DO ROZKAZU OPERACYJNEGO Nr 4 2DZ

Dokumenty odniesienia: Mapa 1 : 50 000, arkusze: N-34-66-D, N-34-67-A,B,C,D; N-34-68-A,B,C,D; N-34-8-B; N-34-79-A,B; N-34-80-A,B, wydanie SGWP 1984 r.

Strefa czasowa: ALFA

1. POŁOŻENIE PRZECIWNIKA

Patrz: ostatni komunikat rozpoznawczy

2. WYMAGANIA/PRIORYTETY ROZPOZNANIA

- a. Jaki jest cel działania przeciwnika?,
- b. W jaki sposób i kiedy przeciwnik wykorzysta posiadane odwody?,
- c. Gdzie i kiedy oraz jakim potencjałem bojowym przeciwnik skupi główny wysiłek w obronie?,
- d. Jakie możliwości posiada przeciwnik w zakresie wzmocnienia walczących jednostek?

3. ZADANIA ROZPOZNANIA

a. Dla jednostek podporządkowanych lub przydzielonych

(1) 22 BZ zapewnić napływ informacji z obszaru zainteresowania brygady, zaplanować wykorzystanie dwóch wylotów śmigłowców rozpoznawczych w rejonie zainteresowania brygady, zapewnić wymianę informacji z jednostkami w styczności. Koordynacji granicy pasów rozpoznania dokonać według ustaleń z 11 DZ.

(2) 23 BZ zorganizować system rozpoznania w rejonie zainteresowania, główny wysiłek skupić na kierunku: OLSZEWI, WYDMINY, zaplanować rubież obserwacji dla jednego śmigłowca rozpoznawczego.

(3) 21 BPanc zorganizować rozpoznanie w rejonie zainteresowania, zapewnić wymianę informacji z jednostkami w pierwszym rzucie, koordynacji granicy pasów rozpoznania dokonać według ustaleń z 22 i 23 BZ.

(4) Batalion rozpoznawczy prowadzić działania rozpoznawcze w pasie natarcia dywizji; linia koordynacji działań rozpoznawczych z brygadami - określa studenci. Zapewnić napływ informacji o taktycznym systemie dowodzenia, rejonach rozmieszczenia węzłów łączności, pozostałe zadania realizować zgodnie z otrzymanym uprzednio zarządzeniem rozpoznawczym.

(5) Pułk artylerii nawiązać współdziałanie w zakresie wymiany informacji o obiektach rażenia z elementami rozpoznawczymi 22 i 23 BZ, oraz batalionu rozpoznawczego. Ustalić

potencjał bojowy i rozmieszczenie stanowisk ogniowych artylerii przeciwnika - priorytet: jednostki artylerii przeciwnika na odcinku wejścia do walki pierwszorzutowych brygad 2 DZ.

(6) Batalion saperów - ustalić czas i kierunki prowadzonych przez przeciwnika prac inżynierskich określić charakter zapór i pól minowych, rozpoznać system zapór na odcinku wejścia do walki 22 i 23 BZ.

b. Potrzeby informacyjne w stosunku do przelazonych i sasiadów

(1) 11 DZ - informacje o położeniu i sytuacji w wojskach przeciwnika do czasu nawiązania kontaktu bojowego przez jednostki 2 DZ, aktualne położenie własnych elementów rozpoznawczych, prowadzących działania na kierunku 2 DZ. Wydzielić do dyspozycji 2 DZ dwa patrole rozpoznawcze pozostawiając je w ugrupowaniu przeciwnika. Umożliwić rozwinięcie elementów systemu rozpoznania 2 DZ w ugrupowaniu pierwszorzutowych brygad.

(2) Jednostki OT - przekazują informacje o prowadzonych przez przeciwnika działaniach bojowych z własnych rejonów zainteresowania, przekazują w podporządkowanie elementy rozpoznawcze będące w obszarze zainteresowania 2 DZ.

(3) Jednostki rozpoznania i WRE korpusu przekazują niezbędne dane o systemie dowodzenia przeciwnika do WR 2DZ.

(4) Lotnictwo - pozyskane dane o strukturze obrony przeciwnika na kierunku: ORZYSZ

4. POSTĘPOWANIE Z JEŃCAMI WOJENNYMI, WYKORZYSTANIE ZDOBYTYCH DOKUMENTÓW I SPRZETU

Według dotychczasowych zasad

5. DOKUMENTACJA I WYPOSAŻENIE

a. Mapy do działania: 1 : 50 000, wydanie 1987.

b. Punkty dowiązania /przyłożenia/ graficznych dokumentów rozpoznawczych:

1. 5513,

2. 8195.

c. Zapotrzebowanie na wiadomości o przeciwniku, oraz zdjęcia lotnicze i mapy przesyłać pocztą polową i przez techniczne środki łączności do wydziału rozpoznawczego 2 DZ.

d. Po wykonaniu plany zbierania informacji przesyłać do wydziału rozpoznawczego i zainteresowanych jednostek.

6. PRZECIWDZIAŁANIE ROZPOZNANIU I KONTRWYWIAD

a. Realizować przedsięwzięcia biernej obrony radioelektronicznej,

- b. Wydzielić bojowe patrole rozpoznawcze z jednostek pancernych i zmechanizowanych pierwszego rzutu dywizji,
- c. Zorganizować nadzorowanie obszarów tyłowych, z jednostek drugiego rzutu dywizji,
- d. Koordynować przestrzeganie zasad przepływu informacji o przeciwniku w podległych i współdziałających komórkach i jednostkach.

7. **MELDUNKI I DYSTRYBUCJA INFORMACJI**

- a. Składanie meldunków dobowych o 20.00 z sytuacji na 19.00, w meldunku ujmować: położenie wykrytych jednostek przeciwnika i rozmieszczenie własnych elementów,
- b. Meldunki o stanie ukończenia jednostek przysyłać do komórki kadrowo-mobilizacyjnej codziennie o 15.00,
- c. Obieg informacji rozpoznawczych - priorytet dla jednostek artylerii, 22 i 23 BZ, odbiór danych z rozpoznania lotniczego - częstotliwość oznaczona kodem IV.

8. **INNE DANE**

- a. Gotowość systemu rozpoznania osiągnąć do – określa i uzasadnia studenci;
- b. Linie koordynacji działań rozpoznawczych:
FOXSTROT - rubież wejścia do walki,
TANGO - rubież SADUNY, KĘTRZYN,
POLONEZ - rubież MARSZAŁEK, WILKOWO.

ANEKS C (WSPARCIE OGNIOWE) DO ROZKAZU OPERACYJNEGO Nr 4 2DZ

1. SYTUACJA

a. Położenie sił przeciwnika.

- (1) Patrz Aneks A (ROZPOZNANIE) do rozkazu operacyjnego nr 1.
- (2) W pasie natarcia 2 DZ , działania obronne 6DZ przeciwnika wspierać może: korpuśny pśb i pRT oraz artyleria dywizji wzmocniona BA.

b. Położenie wojsk własnych.

- (1) Patrz rozkaz Operacyjny nr 1 punkt 3a
- (2) Lotnictwo taktyczne, w ramach operacji zaczepnej zwalcza odwody operacyjne w rejonach ześrodkowania oraz połowe lotniska. 1pRT przed frontem natarcia 2DZ zwalcza obiekty typu: SD korpusu i dywizji, śmigłowce na lądowiskach i baterie startowe oddziałów rakiet. 1pśb niszczy środki pancerne i opancerzone przed rubieżą ataku i w głębi we współdziałaniu z OPpanc.

c. Zmiany w podporządkowaniu

- (1) 1BA od 111300 MAJ przydziela się 2DZ.

2. ZADANIE

Realizować wsparcie ogniowe natarcia 2DZ do opanowania obiektu SULEJKI.

3. REALIZACJA

a. Myśl przewodnia w zakresie wsparcia ogniowego

Ogniem artylerii i wyznaczonym wysiłkiem 1pśb wspierać natarcie 22 i 23BZ w celu opanowania obiektów GARBAS i ŻELKI, a następnie wpierać wejście do walki 21BPanc do opanowania obiektu SULEJKI.

b. Wsparcie przez artylerię

- (1) Zadania wsparcia ogniowego realizować w czterech okresach.

W ogniowej osłonie podejścia od G-2.00 1BA i 2pa realizować zadania wsparcia ogólnego, a szczególnie zwalczać wykryte środki ogniowe przeciwnika.

Podczas ogniowego przygotowania i wsparcia ataku artyleria brygad i część artylerii wsparcia ogólnego wspierać atak pierwszorzutowych brygad.

Podczas walki w głębi priorytet zadań dla wprowadzonej do walki odwodowej 21BPanc.

(2) Podział artylerii:

- 1BA i 2 pa – artyleria wsparcia ogólnego
- 2pappanc – OPpanc 2DZ

(3) Zadania dla artylerii:

(a) 1BA i 2pa

I. Zadania:

- a. We wszystkich okresach wsparcia ogniowego – zwalczać wykryte baterie artylerii przeciwnika;
- b. W ogniowej osłonie podejścia priorytet ognia skupić na zwalczaniu aktywnych środków wsparcia ogniowego przeciwnika oraz dezorganizacji jego systemu dowodzenia;
- c. W ogniowym przygotowaniu i wsparciu ataku 1BA jednym dywizjonem lufowym realizuje zadania wzmocnienia ogniem artylerii 22BZ w OPA ze zużyciem 0,6jo i w OWA ze zużyciem 0,5jo, zaś 1/6pa wzmacnia ogniem artylerię 23BZ w OPA ze zużyciem 0,6jo i w OWA ze zużyciem 0,5jo;
- d. W ogniowym wsparciu nacierających wojsk realizować wsparcie ogólne oraz wziąć udział jednym dywizjonem artylerii lufowej 1BA ze zużyciem 0,5jo podczas wprowadzenia do walki 21BPanc.

II. Rejony SO:

1BA: nr 1 ŚNIEPIE (5685); wył. BOBRY (5789); PGR MIECHOWO (5588)

nr 2 GUZKI (6579); wył. BARTOSZE; wył. REKUSY

nr 3 wsch. J. DOBRZYN; pkt. 166,9 (7478); PGR GRABNIK

2pa: nr 1 PGR RAKOWO MAŁE (5580); PGR KOSINOWO (5681); wył. KRZYWIŃSKIE (5482)

nr 2 wsch. J. KĘPNO; zach. J. LIPIŃSKIE; pkt. 132,1 (6075)

nr 3 okt. 166,2 (6871); PGR SKOMACK Wlk. (6973); pkt. 130,1 (6772)

III. Pas odpowiedzialności ogniowej:

1BA: granica prawa – ZDUNKI; WOSZCZELE

granica lewa - ŚNIEPIE; ROŻYŃSK

2pa: granica prawa - PGR KOSINOWO; ROŻYŃSK

granica lewa - pkt. 148,8 ; pkt. 136,4 (6369)

IV. Plan manewru artylerii *

V. Podział amunicji dla artylerii wsparcia ogólnego na okresy wsparcia ogniowego:

OOP i OPA – 0,7jo

Jawne

OWA – 0,5jo

OWNWwGł – 0,6jo

Rezerwa – 0,2jo

(b) **2 pappanc** realizować zadania jako OPpnc dywizji.

I. Być w gotowości do zajęcia nieplanowych rubieży ogniowych w celu odparcia kontrataków przeciwnika, blokowania taktycznych desantów śmigłowcowych przeciwnika na tyłach nacierających wojsk oraz do zajęcia rubieży ogniowej podczas wprowadzenia do walki 21 BPanc.

II. Rejon rozmieszczenia:

- główny: BORKI (5486), PGR MIECHOWO (5588), pkt. 149,0 (5488);

- pośredni nr 1: PGR RUSKA WIEŚ (6379), TALUSY (6381), PISTKI (6279);

- pośredni nr 2: pkt. 144,8 (6974), ROGALE (6976), pkt. 130,5 (6875);

- pośredni nr 3: OLSZEWO (7774), STARE JUCHY, LISKI (7677).

III. Kierunek przemieszczania za nacierającą 22 BZ.

IV. Rubieże ogniowe:

- ALPY-1: SAPA (6680), wył. BARTOSZE;

- ALPY-2: pkt. 190,5 (7475), pkt. 166,9 (7478);

- ALPY 3: pkt. 182,3 (8278), ZAWADY EŁCKIE;

(d) Zadania dla artylerii brygad:

I. Artyleria 22BZ realizować zadania wsparcia bezpośredniego według planu dowódcy brygady. Uwzględnić ustalenia zawarte w punkcie 3b-(3)(a)-Ic.

Na okres OPA i OWA przydziela się do wykorzystania 130 das i kompanię wsparcia z 13BZ ze styczności ze zużyciem po 0,6jo.

II. Artyleria 23 BZ - *

III. Artyleria 21Bpnc - *

c. **Wytyczne koordynujące**

(1) Przedsięwzięcia koordynacji wsparcia ogniowego

a. Linie i rejony koordynacji

- Linia skoordynowanego ognia 2DZ (CFL): pkt. 136,4 (6369); ROŻYŃSK; WOSZCZELE

b. Terminy czasowe:

- Gotowość ogniowa 120400A Maj

(2) Wytyczne do rozpoznania

Rozpoznanie na rzecz wsparcia ogniowego zorganizować *. Do czasu rozpoczęcia natarcia rozpoznać i określić współrzędne zwalczanych obiektów. Informacje o wykryciu obiektów przeznaczonych do zwalczania przez artylerię wsparcia ogólnego przekazywać do centrum wsparcia ogniowego dywizji.

d. Przedsięwzięcia zabezpieczenia bojowego

(1) Przygotowanie meteorologiczne

Komunikaty „meteośredni” nadaje:

- stacja meteorologiczna „LASER” w rejonie płn. ZALESIE (5076) co 2 godziny począwszy od 120200A Maj na częstotliwości 330kHz – główna, 260kHz – zapasowa;
- stacja meteorologiczna „LASER-1” w rejonie PGR RYMKI (5979) co 2 godziny od 121200A Maj na tych samych częstotliwościach.

(2) Przygotowanie geodezyjne

Dowiązanie geodezyjne zorganizować na podstawie mapy z użyciem przyrządów i zakończyć do *, udokładnienie współrzędnych na osnowie geodezyjnej. Azymuty topograficzne kierunków orientacyjnych określić sposobem giroskopowym. Kierunek zasadniczy strzelania 56-00.

4. ZABEZPIECZENIE LOGISTYCZNE

a. Patrz Aneks E (ZABEZPIECZENIE LOGISTYCZNE)

b. Przydział amunicji artyleryjskiej na 12.05:

- artylerii gwintowanej – 2,0 jo;
- artylerii raketowej – 2,0 jo i po 40 pocisków na wyrzutnię amunicji minowej;
- moździerzowej - 2,0 jo oraz po 200 poc. dymnych i oświetlających do 120mm M;
- amunicji przeciwpancernej – 0,5 jo;
- amunicji PPK – 0,9jo.

c. Terminy i sposób dowozu środków materiałowych

Dodatkowy zapas amunicji w ilości 1,0jo dla artylerii gwintowanej i moździerzy oraz artylerii raketowej zostanie dowieziony transportem korpuśnym w rejon stanowisk ogniowych. Przyjęcie transportu o 112200A Maj, punkt spotkania GLINKI (2187).

Kolejne dowozy – patrz aneks ZABEZPIECZENIE LOGISTYCZNE

5. **DOWODZENIE I ŁĄCZNOŚĆ**

a. **Dowodzenie**

- (1) SD 2DZ – DŁUGOCHORZELE
- (2) dowodzenie artylerią z SD 2DZ

b. **Łączność**

- (1) patrz aneks F (ŁĄCZNOŚĆ I INFORMATYKA)
- (2) cisza radiowa – wg dotychczasowych ustaleń
- (3) kody - wg dotychczasowych ustaleń
- (4) kryptonimy - wg dotychczasowych ustaleń

* - na potrzeby ćwiczenia nie podaje się.

ANEKS D (OPL) DO ROZKAZU OPERACYJNEGO Nr 4 2DZ

1. SYTUACJA

a. Położenie sił przeciwnika

Prawdopodobnym celem działania środków napadu powietrznego wspierających walkę przeciwnika" będzie:

- niszczenie uderzeniami par i kluczy lotnictwa myśliwsko - bombowego: stanowisk dowodzenia, elementów wsparcia logistycznego brygady, baterii przeciwlotniczych na stanowiskach ogniowych oraz obezwładnianie pododdziałów brygady w rejonie ześrodkowania, na drogach podejścia i rubieży wejścia do walki.

Prawdopodobny cel działania ŚNP przeciwnik będzie osiągał wydzielonym potencjałem DLMB. W ramach wykonywanego zadania bezpośredniego wsparcia, samolotami SU-22 i śmigłowcami Mi-24.

Rozpoznanie lotnicze, na zapotrzebowanie 3 KZ, prowadzić będzie lotnictwo rozpoznawcze samolotami SU-20R z wysokości 150-300 do 3000m, głównie z kierunku EŁK - GRAJEWO.

Do wykonania uderzeń na 22 BZ, lotnictwem myśliwsko - bombowym nieprzyjaciel może wydzielić limit około 30 samolotowylotów.

Uderzenia lotnictwa wsparcia i lotnictwa wojsk lądowych będą prawdopodobnie wykonywane przy jednoczesnym obezwładnianiu artylerią naziemną elementów systemu OPL.

b. Położenie wojsk własnych

Lotnictwo myśliwskie wzmacnia obronę powietrzną 22 BZ z położenia dyżurowania na lotnisku ŁOMŻA.

Nad ugrupowaniem obronnym brygady zwalczać będzie ŚNP na małych wysokościach 2 pplot z 2 DZ.

2. ZADANIE

Obronę przeciwlotniczą 22 BZ zorganizować we współdziałaniu z lotnictwem myśliwskim, 2 pplot. Organizacja obrony przeciwlotniczej 22 BZ według decyzji dowódcy 22 BZ.

3. REALIZACJA

Środki napadu powietrznego wykonujące zadania rozpoznania niszczyć środkami ogniowymi działającymi w zasadzkach oraz środkami dyżurnymi. Środki napadu powietrznego wykonujące uderzenia z wysokości do 1500 m zwalczać głównie systemami OPL brygad

zmechanizowanych, działające powyżej tej wysokości - do wysokości 5000 m zwalczać 2 pplot skupiając główny wysiłek do wysokości 3000m.

Sygnaly dowodzenia i współdziałania :

- zakaz prowadzenia ognia - KRATA;
- zezwolenie na prowadzenie ognia - OKNO;
- zarządzam gotowość Nr 1(2,3) - ZEFIR 1 (2,3);
- zakaz promieniowania energii elektromagnetycznej - EKTRAN;
- odwołanie poprzednich sygnałów - RANEK.

4. ZABEZPIECZENIE LOGISTYCZNE

Normy zużycia rakiet i amunicji plot:

S -2M - 24 szt.;

Amunicji plot - 1,4 jo.

5. DOWODZENIE I ŁACZNOŚĆ

Patrz aneks łączności.

ANEKS E (ZABEZPIECZENIE INŻYNIERYJNE) DO ROZKAZU OPERACYJNEGO

Nr 4 2DZ

1. SYTUACJA

a. Położenie sił przeciwnika

Przeciwnik w dotychczasowych działaniach bojowych główny wysiłek skupiał na zabezpieczeniu ruchu i manewru wojskom własnym poprzez wykonywanie przejść w zaporach inżynierskich i niszczeniach oraz przygotowywanie i utrzymywanie dróg.

b. Położenie sił własnych

1 krozm 14 brozm 1 BSap w czasie ogniowego przygotowania ataku wykona na linii ataku 22 BZ 9 przejść w zaporach inżynierskich przeciwnika na kierunkach wskazanych przez dowódcę brygady. Gotowość przejść od G-3'. SDO dowódcy krozm - SKR MOSTOŁTY /6081/.

2. ZADANIE

Zabezpieczyć pod względem inżynierskim natarcie 2 DZ.

3. REALIZACJA

a. Zamiar

Główny wysiłek wsparcia inżynierskiego skupić na wprowadzeniu do walki 22 BZ.

b. 2 bsap

(1) siłami i środkami pododdziałów drogowo-mostowych dywizji oraz przydzielonej do 2 DZ – kd 11 bdm 1 pdm - przygotować, a następnie od 112000MAJ utrzymywać na korzyść 22 BZ dwie drogi podejścia i rozwinięcia:

- nr 1: skrzyżowanie dróg /4290/, POPOWO /4492/, DŁUGOCHORZELE /5189/, BORKI / 5486/, MOSTOŁTY /6081/,

- nr 2: MARECKIE /4095/, GRAJEWO /4796/, PROSTKI /5395/, NW. WIEŚ ELCKA /6188/, MALCZEWO /6286/,

- 8 dróg rozwinięcia od rubieży: BAJTKOWO /5783/, NW. WIEŚ ELCKA do rubieży wejścia do walki. PDO dowódcy kdm 2 bsap - NW. WIEŚ ELCKA czynne od 112000 MAJ;

(2) do 120300A MAJ zorganizować OZap nr 2 - 2DZ na bazie plmin kmin 2 bsap z dwiema jednostkami minowania, którym być w gotowości do minowania manewrowego w celu osłony skrzydła wprowadzanej do walki 22 BZ na rubieży wskazanej przez dowódcę brygady;

(3) od 112000 MAJ na okres przygotowania i prowadzenia obrony wydzielić do 22 BZ 1 ksap. Kompanię skierować w rejon SD 22 BZ do 111600 MAJ.

c. 22 BZ

Wykorzystując własne i organiczne pododdziały inżynieryjne oraz rodzajów wojsk zabezpieczyć pod względem inżynieryjnym natarcie własnych pododdziałów.

d. ****

e. Wytuczne koordynujące

(1) priorytety wsparcia inżynieryjnego - torowanie przejść w zaporach inżynieryjnych przeciwnika oraz przygotowanie i utrzymanie dróg;

(2) do 120200 MAJ we wszystkich kompaniach pierwszego rzutu zorganizować GRT, a w batalionach pierwszego rzutu GT;

(3) do 120200 MAJ dowódcy oddziałów wchodzących do walki nawiązać współdziałanie i sprecyzować terminy, rejony oraz sposób wykonania zadań realizowanych przez pododdziały wojsk inżynieryjnych przełożonego oraz 2 bsap na korzyść oddziałów;

(4) do 120300 MAJ doprowadzić do pododdziałów informacje o sposobie oznakowania dróg rozwinięcia, wyprowadzających na przejścia w zaporach inżynieryjnych oraz wyznaczyć przewodników na każdy pluton pierwszego rzutu;

(5) zajmowanie rejonów i obiektów (budowli) w zdobytym terenie poprzedzić rozpoznaniem inżynieryjnym.

4. ZABEZPIECZENIE LOGISTYCZNE

Do 112130 MAJ do pododdziałów logistycznych 22 BZ dowieszone zostaną następujące środki inżynieryjne:

- miny przeciwpancerne:	- TM-62M	- 2000 kpl.,
	- MPP-B	- 350 kpl.;
- miny przeciwpiechotne:	- POMZ-2M	- 400 kpl.,
	- MON-100	- 305 kpl.;
- miny sygnalizacyjno-oświetlające:	- MOP-2	- 40 kpl.,
	- MS	- 30 kpl.;
- materiał wybuchowy /trotyl/		- 2,7 tony;
- ładunki wydłużone ZB ŁWD 100/5000		- 20 kpl.

5. DOWODZENIE I ŁACZNOŚĆ

Zabezpieczeniem inżynieryjnym kierować będzie dowódca wojsk inżynieryjnych 2 DZ z SD dywizji, którego wyznaczam dowódcę 2 bsap.

ANEKS F (ZABEZPIECZENIE LOGISTYCZNE) DO ROZKAZU OPERACYJNEGO
Nr 4 2 DZ

1. INFORMACJE OGÓLNE

a. Urządzenia logistyczne korpusu działające na korzyść 2 DZ:

- (1) KPZ rozwijany przez 1 bzaop 1 K;
- (2) PZUS rozwijany przez 1 brem 1 K;
- (3) GE z 1 bes.

b. Siły i środki logistyczne przydzielone 2 DZ:

- (1) plewak z 1 bes;
- (2) 2 kwmed i 2 kszpit z 1 bwmed;
- (3) grupa lekarzy specjalistów z 2 bwmed.

c. Zadanie

Do czasu rozpoczęcia natarcia zgromadzić w oddziałach dywizji następujące zapasy zaopatrzenia:

- (1) Środki bojowe - jak tabela 1.
- (2) Pozostałe zaopatrzenie - wg obowiązującego urzutowania.

Odtworzyć zdolność techniczną podstawowego UiSW oraz wyewakuować rannych i chorych z BPO. W toku natarcia zapewnić oddziałom 2 DZ niezbędne dostawy zaopatrzenia oraz usługi specjalistyczne i gospodarczo-bytowe.

d. Koncepcja działania jednostek i urządzeń logistycznych 2 DZ w toku natarcia:

- (1) 2 bzaop od 121800 rozwija DPZ w m. OLSZEWO /5381/ oraz dowozi zaopatrzenie dla 22 i 23 BZ pozostałe oddziały zaopatrzenie (z wyznaczonych źródeł) pobierają własnym transportem;
- (2) 2 brem od 120400 organizuje na kierunku natarcia 23 BZ GER nr1, a na kierunku 22 BZ GER nr 2, od 120300 wydziela 3 ciągniki WPT „Mors” dla 22 BZ pozostałe pododdziały zabezpieczenie techniczne organizują własnymi siłami i środkami, a ponadto od 121700 rozwija PZUS w m. BARTKOWO /5783/;
- (3) 2/1 bwmed od 120730 rozwija DPO w m. DŁUGOCHORZELE /5189/ oraz ewakuuje rannych i chorych z oddziałów I rzutu oraz 1br, pozostałe pododdziały swoich rannych i chorych do DPO ewakuują własnym transportem, 2 bmed od 1211700 rozwija DPO w m. MOSTOŁY /6081/.

(4) Drogi dowozu i ewakuacji

(a) DDiE nr 1 (CIS): DŁUGOCHORZELE – MOSTOŁY – RUSKA WIEŚ /6379/

(b) DDiE nr 2 (BUK): RÓŻYŃSK WIELKI – MONETY /5578/ - ZDEDY /6079/ - KLUSY

(c) DET nr1 : BAJTKOWO – TRACZE /6082/ - TALUSY /6381/

2. ZABEZPIECZENIE MATERIAŁOWE**a. Wielkość zapasów środków bojowych gromadzonych w 2 DZ**

Tabela 1

Lp.	Oddziały	Środki bojowe			
		am art	am m	am strz	inż.sap
		jo	jo	jo	kpl.
1.	22 BZ	2,8	2,3	1,4	1

Pozostałe środki bojowe i materiałowe wg obowiązującego urzutowania.

b. Normy zużycia zaopatrzenia dla 22 BZ w dniu 12 MAJ :

- (1) am. Strzelecka - 0,7 jo;
- (2) am. Strz. Pokładowa – 0,6 jo;
- (3) am. Artyleryjska i moździerzowa – 2,2 jo + 200 poc. ośw. i dymnych do M120;
- (4) am. Ppanc – 0,5 jo;
- (5) am. Czołgowa i bwp – 0,9 jo;
- (6) am. Plot – 1,0 jo;
- (7) rak. Poc. Plot. – 1,0 jo;
- (8) PPK – 0,9 jo;
- (9) BS – 2,0 jn;
- (10) ON_{PG} – 2,0 jn;
- (11) ON_{PK} – 2,0 jn;
- (12) Żywność – 1 rdz.

c. Zaopatrywanie:(1) **klasa I** (żywność i woda).(a) żywność- w kzaop wszystkich oddziałów zgromadzić po 2 rdz,
w 6 bzaop zgromadzić 2 rdz;(b) woda – 22 BZ do 112100 pobrać własnym transportem z piekarni w WAŚOSZU i
mleczarni w SZCZUCZYNIIE.

Jawne

- (2) **klasa II** (przedmioty zaopatrzenia mundurowego i wyposażenia indywidualnego)
- (a) wszystkie oddziały przedmioty wyposażenia indywidualnego pobierać własnym transportem z DPZ
 - (b) 2 bzaop do 112000 dowieźć do oddziałów brakujące do pełnych norm środki zaopatrzenia mundurowego.
- (3) **klasa III** (materiały pędne i smary)
- (a) brakujące do pełnych norm mps pobrać do 112100 własnym transportem z 6 składu MPS /4 RBM/ RADZIŁÓW /2193/.
- (4) **klasa IV** (inżynieryjne materiały budowlane, zaporowe i rozbudowy fortyfikacyjnej)
- (a) 22 BZ o 112130 przyjąć następujące środki inżynieryjne dowożone przez 2 bzaop:
miny ppanc – TM-62M – 2000 kpl; miny ppanc - MPP-B – 350 kpl; miny ppiech. – POMZ-2M – 400 kpl; miny ppiech. – MON-100 – 305 kpl; miny oświetlające – 40 kpl;
miny sygnalizacyjne – 30 kpl; materiał wybuchowy /trotyl/ - 2,7 ton; ładunki wydłużone
ZB ŁWD 100/5000 – 20 kpl. Punkt spotkania – dom sołtysa w m. CZERWONKI /2693/.
- (5) **klasa V** (środki bojowe)
- (a) 22BZ o 111200 przyjąć 14 t amunicji moździerzowej, 42 t amunicji artyleryjskiej; 4,5 t amunicji ppanc; 13 t amunicji strzeleckiej dostarczonej przez 2 bzaop. Punkt spotkania skrzyżowanie dróg w m. CZERWONKI.
 - (b) brakujące do pełnych norm środki bojowe pobrać do 112130 w 8 składzie amunicji /4 RBM/ w m. KOSZARÓWKA /4599/.
- (6) **klasa VI** (artykuły handlu wojskowego)
- (a) zaopatrywanie w artykuły handlu wojskowego jak dotychczas.
- (7) **klasa VII** (uzbrojenie i sprzęt wojskowy)
- (a) 22 BZ o 112000 przyjąć na ewidencję 1 BWP. Punkt spotkania dom sołtysa w m. CZERWONKI.
- (8) **klasa VIII** (leki, środki opatrunkowe i sprzęt sanitarno - medyczny)

(a) dot. wszystkich oddziałów – zaopatrywanie w środki zaopatrzenia medycznego realizować z DPO.

(9) klasa IX (podzespoły, części zamienne oraz materiały eksploatacyjne)

(a) wszystkich oddziałów – do 112100 pobrać z magazynów technicznych bazy transportowej w GRAJEWIE brakujące ilości materiałów eksploatacyjnych i części zamiennych;

(10) klasa X (artykuły powszechnego użytku)

(a) dot. wszystkich oddziałów – zaopatrywanie w materiały powszechnego użytku – jak dotychczas.

d. Transport

(1) dot. wszystkich oddziałów – do 112000 przekazać do CZD potrzeby w zakresie ruchu pojazdów po dywizyjnych DDiE.

5. ZABEZPIECZENIE TECHNICZNE

a. Rozpoznanie

(1) 2 brem od 120400 zorganizować PRT i prowadzić rozpoznanie techniczne na kierunku działania 22 BZ.

(2) dot. wszystkich oddziałów – rozpoznanie techniczne w natarciu organizować własnymi siłami i środkami wg obowiązujących zasad.

b. Ewakuacja

(1) 22 BZ w czasie natarcia uszkodzone UiSW ewakuować do PZUS brygady, pojazdy samochodowe do warsztatów remontowych w m. NOWA WIEŚ EŁCKA/6188/;

(2) nadwyżkowy fundusz remontowy UiSW 22 BZ gromadzić przy DET Nr 1. Ewakuację ich będą prowadziły GE 2 brem;

(3) 2 brem od 112300 wydzielić do 22 BZ 3 x WPT „Mors” oraz GER.

c. Remont

(1) dot. wszystkich oddziałów – w czasie natarcia remonty uszkodzonego UiSW w oddziałach dywizji ograniczyć do remontu o czasie nie przekraczającym 4 godz.

(2) 22 BZ w czasie natarcia uszkodzone UiSW remontować własnymi siłami i przydzieloną GER.

6. ZABEZPIECZENIE MEDYCZNE

a. Ewakuacja

- (1) 2 bmed w czasie natarcia prowadzić ewakuację rannych i chorych z BPO 22 i 23 BZ do DPO.
- (2) 22 BZ w czasie natarcia rannych i chorych wymagających specjalistycznej pomocy medycznej ewakuować bezpośrednio do 108 Szpitala Wojskowego w ELKU.

b. Hospitalizacja

- (1) 2 bmed rannych z uszkodzeniami dróg oddechowych kierować bezpośrednio na hospitalizację do szpitala chorób płucnych w m. GRAJEWO.

7. PROBLEMATYKA PERSONALNA

- a. Dot. wszystkich oddziałów – meldunki o stanie osobowym składać do 2000, w przypadku strat masowych – natychmiast;
- b. 22 BZ z dniem 11 MAJ wyznaczam na stanowisko oficera operacyjnego S 4 22 BZ kpt. Jan KACZOR. Ww przyjąć na zaopatrzenie z dniem przybycia.
- c. 22 BZ od 111800 przyjąć 15 pracowników cywilnych do wykonywania prac przeładunkowych. Miejsce odbioru m. KOWNATKI /2895/ - dom sołtysa;
DO UŻYTKU SŁUŻBOWEGO
DO UŻYTKU SŁUŻBOWEGO
- d. Dot. jeńców wojennych – jeńców przekazywać żandarmerii na CZD SD;
- e. Kapelan 2 DZ o 112200 odprawi mszę połową w rejonie 2 bdow, od 112400 przebywa w
2 bmed, na BPO przybywać będą na wezwanie;
- f. Grzebanie poległych i zmarłych żołnierzy.
(1) dot. wszystkich oddziałów – od 120400 zorganizować w oddziałach grupy oczyszczania pola walki. Poległych i zmarłych żołnierzy w miarę możliwości chować na cmentarzach. O miejscach ich pochówku informować w codziennych meldunkach.

8. WSPÓŁDZIAŁANIE WOJSKOWO - CYWILNE

- a. 22 BZ do 111800 ustalić z władzami gminy PLUSKIEJMY terminy i zakres wykorzystania piekarni i pralni miejskiej.

9. INFORMACJE DODATKOWE

- a. Obronę i ochronę urządzeń logistycznych brygady organizować własnymi siłami i środkami.

10. DOWODZENIE I ŁĄCZNOŚĆ

a. Rozmieszczenie stanowisk dowodzenia

- 1) SD 2 DZ rozwinięte w m. ŁAWSK

b. Ograniczenia w łączności

Jak w aneksie F – organizacja łączności.

c) Umowne sygnały dowodzenia

Jak w Rozkazie operacyjnym Nr 3.

d) Kryptonimy i numery osób funkcyjnych

Jak w Rozkazie operacyjnym Nr 3.

ANEKS G (ŁĄCZNOŚĆ I INFORMATYKA) DO ROZKAZU OPERACYJNEGO

Nr 4 2 DZ

1. SYTUACJA

a. Położenie przeciwnika

Jak aneks B „ROZPOZNANIE”.

b. Położenie wojsk własnych

(Aktualne położenie bez zmian)

Węzły łączności dywizyjnej sieci łączności:

PWŁ nr 1 – KRUPIN (5393), czynny od 112000;

PWŁ nr 2 – PGR BOBRY (5789) – planowane w czasie natarcia;

pozostałe węzły jak dotychczas w rejonie wyjściowym;

2. ZADANIE

Zamierzam:

- zorganizować system łączności dywizji zgodnie z wymaganiami systemu dowodzenia z uwzględnieniem podanych miejsc i czasów funkcjonowania SD.
- zapewnić funkcjonowanie systemu łączności w czasie natarcia.

3. REALIZACJA

a. 2 bdown rozwinąć dywizyjną sieć łączności. Wykorzystać w tym celu organiczne siły i środki jak również dostępne dywizji możliwości sieci podstawowej 1KZ i sieci stacjonarnej w pasie obrony. Rozwinąć pomocnicze węzły łączności w terminie podanym w oddzielnym aneksie. Utrzymywać funkcjonowanie pomocniczych węzłów łączności. Zapewnić terminowe ich przesunięcie w nakazane rejony w toku natarcia. Rozwinąć węzły łączności SD i ZSD 2DZ w nakazanych rejonach i terminach i utrzymywać funkcjonowanie węzłów łączności stanowisk dowodzenia. Zorganizować system łączności w pasie natarcia.

- W dywizyjnej sieci radioliniowo-przewodowej zapewnić łączność współdziałania dla oddziałów i pododdziałów dywizji.

b. Instrukcje koordynujące:

(1) Ogólne:

Gotowość systemu łączności osiągnąć do 110300 MAJ.

Łączność utajniona zgodnie z wytycznymi w ap.3.

Zmiany położenia PWŁ-ów podawane będą w odrębnym aneksie.

(2). Łączność przewodowa i radioliniowa:

Łączność przewodowa organizowana będzie siłami i środkami dywizji kablem polowym PKLD. Szczegóły organizacji łączności przewodowej w ap.2.

Szczegóły organizacji łączności radioliniowej w ap.2.

(3). Łączność radiowa:

Łączność radiowa organizowana jest w sieciach i kierunkach radiowych zgodnie z ap.1.

(4). Wojskowa poczta polowa:

Łączność WPP organizowana jest zgodnie z ap.4.

4. ZABEZPIECZENIE LOGISTYCZNE

Aneks G „ZABEZPIECZENIE LOGISTYCZNE” do rozkazu operacyjnego nr 1 2DZ.

5. DOWODZENIE I ŁACZNOŚĆ

1. Kierowanie systemem łączności dywizji realizowane będzie z Centrum Wsparcia Dowodzenia na SD 2DZ. W przypadku jego obezwładnienia lub zniszczenia z CWD na ZSD 2DZ.
2. Zarządzanie i kierowanie siecią łączności dywizji realizowane będzie z PKSŁiI na SD 2DZ. W przypadku jego obezwładnienia lub zniszczenia z zapasowego PKSŁiI rozmieszczonego na ZSD 2DZ.
3. Kontrola czasu codziennie o 8.00 i 20.00 w S/R nr 006405 sztabu dywizji.
4. Dobowe meldunki o stanie łączności i informatyki i funkcjonowaniu systemu łączności przedstawiać do godz. 21.00 z godz. 20.00.

Apendyksy:

1. Organizacja łączności radiowej i radiotelefonicznej, w tym:
 - schemat łączności radiowej,
 - wykaz korespondentów do tabeli danych radiowych,
 - tabele danych radiowych,
 - wytyczne do organizacji łączności radiowej i radiotelefonicznej,
 - tabele przydziału danych do organizacji łączności radiowej i radiotelefonicznej,
 - tabele priorytetów radiodostępu i numerów korespondentów w automatycznym ruchu radiowym.
 2. Organizacja łączności radioliniowej i przewodowej, w tym:
 - tabela danych radioliniowych,
 - wykazy kierunków radioliniowych i przewodowych,
 - wykazy łączy,
 - wykazy węzłów łączności i ich numeracja,
 - wykazy traktów grupowych i rozdział traktów w węzłach,
 - wytyczne do organizacji łączności radioliniowej i przewodowej,
 - tabela przydziału danych radioliniowych do organizacji łączności.
 3. Organizacja łączności specjalnej, utajnionej i bezpieczeństwo łączności, w tym:
 - łączność szyfrowa i kodowa,
 - łączność utajniona,
 4. Organizacja wojskowej poczty polowej, w tym:
 - grafik przesyłek pocztowych,
 - numery dla wyznaczenia kursów pocztowych,
 - wytyczne do organizacji WSP.
 5. Tabela kryptonimów, numerów i adresów radiowych węzłów łączności oraz sygnałów rozpoznawczych osób funkcyjnych.
 6. Tabele priorytetów i spis abonentów w ruchu automatycznym.
- Uwaga1: W ćwiczeniu 122 apendyksów nie załącza się.
- Uwaga2: W ćwiczeniu 122 przy wymianie korespondencji drogą radiową (radiostacja, radiolinia, radiotelefon) wykorzystywać tabelę „BOLERO”.

DOWÓDCA 22 BZ
KOMUNIKAT ROZPOZNAWCZY 2 DZ nr 1
SD - ŁAWSK (2885), 111230A MAJ
Mapa 1:50000 wydanie 1987

1. „REDLAND” 3 KZ wykonał uderzenie w kierunku GOŁDAP (2084), BIAŁA PISKA, rozbił siły osłonowe „WISLAND” i opanował wschodnią część Pojezierza Mazurskiego. W pierwszym rzucie walczy 5 i 6 DZ oraz 8 i 18 BZ. Wskutek narastającego oporu oraz braku odwodów natarcie przeciwnika zostało zatrzymane na rubieży: SĘDKI (7097), płn ELK, MOSTOŁTY (6081), POGORZEL WIELKA (5376), płn RAKOWO PISKIE (4163).

6 DZ przechodzi do obrony na zajmowanej rubieży i jednocześnie wycofując z walki część sił dąży do odtworzenia odwodów brygadowych i dywizyjnych.

Działania bojowe „REDLANDU” wspiera lotnictwo taktyczne wysiłkiem około 80 samolotów na dobę, dążąc jednocześnie do utrzymania przewagi w powietrzu. W dotychczasowych działaniach przeciwnik nie stosował BMR. We wschodniej przemysłowej dzielnicy ELKU bronionego przez nasze siły OT pod ogniem przeciwnika znajdują się zbiorniki z 4 tonami chloru i 2 tonami amoniaku.

2. W ugrupowaniu przeciwnika wykryto:

- ◆ SD dywizji: STARE JUCHY (7777);
- ◆ SD brygady ROŻYŃSK (6777);
- ◆ SD brygady TALKI (7666);
- ◆ około 10 śmigłowców bojowych w rejonie GRABNIK (7279).

3. Ocenia się, że przeciwnik dążył będzie do umocnienia obrony na zajmowanej rubieży, utrzymania przewagi w powietrzu, a następnie po odtworzeniu odwodów do wznowienia natarcia i osiągnięcia celu operacji.

OPRACOWAŁ

płk dr Andrzej PODKOWSKI

Wydrukowano w 40 egz.

Egz. nr 1-20 – Dokumentacja ćwiczenia

Egz. nr 21-40 – Bibl. Gł. DZN

Wyk. kpt. STRZODA + zespół

Druk AON zam. nr 116/WW/

ETAP II

Jawne

Egz. nr...

Wreczyć dowódcy 63 BZ.

o 15.30 10.05

ZALOŻENIE nr 2 - "REDLAND "

Czas operacyjny 111230 A Maj

Mapa 1:50 000, wydanie 1987r.

I**SYTUACJA OGÓLNA**

1. "WISLAND" po wprowadzeniu do walki 11BPanc, ostatecznie załamali natarcie "REDLAND" na rubieży: PISZ, STARE GUTY (4359), DRYGAŁY (5273), NOWA WIEŚ ELCKA, ELK, płn. J. SELMĘT. Jednocześnie tworzą warunki do wykonania przeciwuderzenia. Wywalczyli panowanie w powietrzu, działaniami lotnictwa izolują rejon starcia oraz przegrupowują w rejon walk odwody operacyjne.
2. "REDLAND" 3 KZ wykonał uderzenie w kierunku GOŁDAP (2084), BIAŁA PISKA rozbił siły osłonowe „WISLAND” i opanował wschodnią część Pojezierza Mazurskiego. W pierwszym rzucie walczą 5 i 6DZ oraz 8 i 18 BZ na rubieży: RYN, MIKOŁAJKI, RUCIANE-NIDA, płd. PISZ, DRYGAŁY, ELK, RAJGRÓD, ich natarcie słabnie.

6 DZ całością sił prowadzi natarcie w kierunku: STARE JUCHY (7777), BIAŁA PISKA. W wyniku wprowadzenia przez przeciwnika kolejnych sił do walki, dywizja utraciła możliwość prowadzenia natarcia. Przed frontem 6 DZ bronią się pododdziały dwóch brygad oraz część sił brygady OT.

II**SYTUACJA SZCZEGÓŁOWA**

1. "WISLAND" całością sił 1DZ oraz częścią sił BOT, utrzymują rubież: płn. J. SELMĘT, zach. NOWA WIEŚ ELCKA, płd. DRYGAŁY, płn.-zach ORŁOWO (4565), STARE GUTY (4360). Dywizja odtwarza odwód z wyprowadzanej z walki część sił 13 BZ. Stwierdzono ruch kolumn po drogach: RADZIŁÓW (2193), SZCZUCZYN (3885)/ oraz KILMASZEWNICA 2799), GRAJEWO.
2. "REDLAND" - (ćwicząca) 63 BZ z naciera w kierunku: STARE JUCHY, SZCZUCZYN Jej pierwszorzutowe pododdziały walczą na rubieży: płn. NITKI (5574), płn. J. LIPIŃSKIE, 2 km płn. MOSTOŁTY (6080), REKUSY (6583), BARTOSZE (6783). Brygada w odwodzie posiada 630 bcz bez kcz. Z meldunków podwładnych dowódcy brygady wiadomo:
 - 633 bcz naciera na kierunku: KLUSY, MONETY (5578). Przed frontem natarcia batalionu wycofuje się kcz. Straty: zniszczone trzy BWP; uszkodzone trzy BWP; 12 zabitych i 18 rannych.
 - 632 bcz naciera w kierunku: PGR RUSKA WIEŚ (6379), MOSTOŁTY. Przed frontem batalionu wycofują się siły około kcz. Pierwszorzutowa kcz zaangażowana w walkę z okrążonym przeciwnikiem w m. RUSKA WIEŚ. Straty: zniszczone trzy BWP; uszkodzone cztery BWP; 16 zabitych i 18 rannych.
 - 631 bcz bez kcz z kcz - naciera na kierunku; BARTOSZE, NOWA WIEŚ ELCKA. Zasadniczymi siłami prowadzi pościg za wycofującym się przeciwnikiem w sile około kcz.

Natarcie lewoskrzydłowej kompanii zostało załamane. Straty: zniszczone 3BWP i 1 czołg; uszkodzone 2 BWP i 2 czołgi; 18 zabitych i 21 rannych.

- 630 bez bez kcz z kz - dwoma kompaniami rozbija okrążonego przeciwnika w SKOMACKU WIELKIM. Pozostałymi siłami odtwarza zdolność bojową. Straty: zniszczone 2 czołgi, 2 BWP; uszkodzony 1 czołg i 2 BWP; 16 zabitych i 20 rannych.

III

DANE DODATKOWE

1. Do 12.30 11.05 dowódca 63 BZ otrzymał rozkaz bojowy (Zestaw materiałów dla 63 BZ).
2. Skład 3KZ - jednostki poszczególnych rodzajów wojsk i służb, oddziały i pododdziały dywizji i brygad - zgodnie z "Identyfikatorem jednostek" . Ukompletowanie 6 DZ - 80%, 63 BZ - 82%.
3. Skład "WISLAND"- 1 KZ - jednostki rodzajów wojsk i służb, oddziały i pododdziały poszczególnych dywizji i brygad - zgodnie z "Identyfikatorem jednostek". Ukompletowanie 1 DZ - 75%. Ukompletowanie sił 2 DZ - 90%, 22 BZ - 92%.
4. Zapotrzebowanie na wykorzystanie śmigłowców bojowych przekazać do 20.00 11.05 na SD dywizji z podaniem: czasu uderzenia, obiektów uderzeń i rubieży ogniowych oraz czasu i zadań rozpoznawczych dla śmigłowców Mi-2R.
5. Działanie 3KZ wspiera 6 KL, wykonując uderzenia na podchodzące wojska "WISLAND" w rejon starcia. Bezpośrednie wsparcie walczących wojsk 6 DZ realizują śmigłowce szturmowe wykonując uderzenia grupami w składzie 2-4-6 śmigłowców. Dowódca 6 DZ planuje wykorzystać 12.05 do wsparcia pododdziałów 63 BZ 8 ś/l Mi-24W. Jednocześnie dowódca 63 BZ może wykorzystać w dniu 12.05 wysiłek 4 ś/l śmigłowców rozpoznawczych Mi-2R.

V

PRACA DO WYKONANIA

1. Zapoznać dowództwo 63 BZ z informacjami zawartymi w założeniu nr 2.
2. Przygotować do pracy mapy, na które nanieść niezbędne informacje.
3. Zaplanować i zorganizować działania bojowe zgodnie z otrzymanym zadaniem i być w gotowości do zaprezentowania i uzasadniania przyjętych rozwiązań.
4. Opracować dokumenty - zgodnie z wytycznymi kierownika zespołu i rozjemców.

Załączniki:

1. Sytuacja społeczno-militarna
2. Sytuacja rozpoznawcza i WRE
3. Sytuacja obrony przeciwlotniczej 63 BZ
4. Sytuacja artylerii 63 BZ
5. Sytuacja inżynierska
6. Sytuacja obrony przeciwchemicznej
7. Sytuacja łączności 63 BZ
8. Sytuacja logistyczna 63 BZ

Szczegółowe położenie pododdziałów - mapa "Położenie wojsk 111230A Maj "REDLAND" - oddzielne wydawnictwo

OPRACOWAŁ

mjr dr Ryszard CHROBAK

Sytuacja społeczno-militarna

I. Sytuacja międzynarodowa

1. „WISLANDIA” jest w trakcie szerokich zmian politycznych i gospodarczych. Błędna polityka zagraniczna kolejnych rządów doprowadziła do izolacji państwa na arenie międzynarodowej oraz odnowienie konfliktu terytorialnego z państwem REDLANDII. „REDLANDIA” jest państwem silnym o dynamicznie rozwijającej się gospodarce lecz niewielkim terytorialnie. W czasowym osłabieniu gospodarczym politycznym i militarnym WISLANDII upatrują szansę poszerzenia swoich granic terytorialnych, podporządkowanie polityczne i gospodarcze a także rozszerzenia swojej strefy wpływów na państwa ościenne.
2. Realizując założone cele polityczne i militarne, wojska REDLANDII rozpoczęły w dniu 09.05. działania wojenne z użyciem lotnictwa oraz sił konwencjonalnych wspartych środkami wojny psychologicznej i systemami rozpoznawczo-uderzeniowymi mają za zadanie opanowanie Regionu Wielkich Jezior Mazurskich i przyłączenie ich do REDLANDII. Wybuch konfliktu zbrojnego poprzedzony był akcją propagandową na forum międzynarodowym mającą na celu, wykazanie historycznych tradycji przynależności tego terenu do „REDLANDII”.

Wojska REDLANDII w pierwszych dniach operacji rozbiły część sił osłonowych WISLANDII i prowadzą walkę z broniącymi się siłami OT, SG i częścią wojsk operacyjnych.

3. Nastąpiło nasilenie oddziaływań propagandowo-psychologicznych środków przekazu WISLANDII skierowanych na społeczeństwo REDLANDII. Szczególnie wykorzystywana jest telewizja satelitarna oraz różnorodne wydawnictwa drukowane. We wszystkich audycjach i materiałach drukowanych wykazywana jest hegemonistyczna rola REDLANDII we współczesnym świecie oraz ostrzeżenie przed międzynarodowymi skutkami rozpoczętej agresji.

Głównymi celami działań psychologicznych WISLANDII są:

- szybkie doprowadzenie do izolacji REDLANDII na arenie międzynarodowej;
- załamanie woli walki społeczeństwa oraz wywołanie przekonania o bezsensie prowadzenia działań zbrojnych.

Prezydent, Sejm i Senat oraz Rząd REDLANDII potwierdziły stanowisko w sprawie prowadzenia działań wojennych aż do zwycięstwa. Podjęto energiczne działania dyplomatyczne na forum ONZ oraz Rady Europy mające na celu izolację polityczną WISLANDII oraz poparcie dla działań podjętych przez REDLANDIĘ przez państwa europejskie. Na forum organizacji humanitarnych i ekologicznych postulowany jest projekt konferencji, która przyczyniłaby się do pokojowego uregulowania konfliktów w Europie środkowo-wschodniej.

II. Sytuacja w kraju

Prezydent, Zgromadzenie Narodowe i Rząd REDLANDII w specjalnych oświadczeniach wezwały armię i społeczeństwo do ofiarności na rzecz odzyskania utraconych w wyniku machinacji politycznych WISLANDII terenów.

Mimo racjonalnego dystansu do oddziaływań propagandowo-psychologicznych REDLANDII wśród części społeczeństwa utrzymują się zjawiska negatywne. W północnych i centralnych rejonach kraju obserwuje się próby zakłócenia przez organizacje mniejszości narodowych, lokalnych systemów gospodarczych /transportu, łączności, zaopatrzenia/. W większych miastach północnej części kraju utracono częściową kontrolę nad systemem zaopatrzenia ludności w żywność, energię elektryczną i paliwa.

III. Sytuacja w wojskach

Pododdziały 63 BZ nacierają na broniące się oddziały 1 DZ REDLANDII.

W jednostkach 63 BZ panuje powszechne przekonanie o konieczności działań militarnych podjętych przez rząd. Morale, nastroje i dyscyplina utrzymują się na poziomie zapewniającym wykonanie przewidywanych zadań bojowych. Czynnikiem mogącym wpływać destrukcyjnie na morale żołnierzy jest niepokój o losy rodzin oraz brak pełnej informacji o zagrożeniu użycia przez przeciwnika broni precyzyjnego rażenia na obiekty cywilne.

Dotychczasowe walki pododdziałów 63 BZ w ramach "Operacji zaczepnej" spowodowały dotkliwe straty w ludziach i sprzęcie. Morale w większości pododdziałów jest wysokie. Niemniej stwierdzono negatywne zjawiska mogące wpływać na dalszy przebieg walk:

a/ w 630 bcz

- dezercja 3 żołnierzy ;
- zatrucie pokarmowe u 10 żołnierzy ;
- 5 przypadków symulacji chorób psychicznych ;
- objawy paniki .

b/ w 631 bz

- dezercja 5 żołnierzy ;
- symulacja chorób psychicznych - 4 przypadki ;
- zaobserwowano objawy paniki w pododdziałach logistycznych .

c/ w 632 bz

- dezercja 2 żołnierzy ;
- 2 przypadki symulacji chorób psychicznych ;
- 2 przypadki samouszkodzeń ciała ;

d/ 633 bz

- dezercja 3 żołnierzy ;
- 2 przypadki symulacji chorób psychicznych ;
- 2 przypadków samouszkodzeń ciała ;
- w dwóch plutonach stwierdzono nasilające się objawy Zespołu Wyczerpania Walką /ZWW/.

OPRACOWAŁ

pplk dr Andrzej RACZKOWSKI

Sytuacja rozpoznawcza i WRE

1. Wiadomości o przeciwniku :

Położenie przeciwnika zgodnie z mapą „ Położenie wojsk 111230 A Maj.”

Do 12.00.11.05. Kierownik sekcji rozpoznania brygady dysponuje następującymi informacjami :

- „WISLAND” siłami KZ ostatecznie zatrzymali natarcie REDLAND i tworzą warunki do wykonania przeciwuderzenia;

- zgrupowanie czołgów i BWP w rejonie WIERZBOWO, SULEWKI, SŁUCZ.

2. Położenie i działania sił oraz środków rozpoznawczych wojsk własnych:

Szef Wydziału Rozpoznania i WRE dywizji przebywa na SD.

Kierownik sekcji rozpoznania brygady w składzie SD.

630 kr znajduje się w rejonie ześrodkowania ROŻYŃSK. Z meldunku dowódcy kompanii wiadomo , że kompania wysłała 3 SPR-y. Dotychczas kompania nie poniosła strat.

1SPR – prowadzi rozpoznanie 1 km płn CYPRKI;

2SPR – prowadzi rozpoznanie 2 km płd RÓŻAŃSK WIELKI;

3SPR – prowadzi rozpoznanie 1 km płn. KURAJEWKA

Uwaga : Wszelkie informacje dotyczące rozpoznania wojsk własnych niezbędne zdaniem ćwiczących do planowania należy uzyskać od podwładnych i przełożonych występujących w danej roli w ćwiczeniu.

3. Ukompletowanie i stan techniczny sprzętu przyjęć zgodnie z „Ćwiczebnymi strukturami organizacyjnymi sił i środków rozpoznania, walki radioelektronicznej i działań psychologicznych. Warszawa 1998. AON nr bibl. S/3808”.

Ukompletowanie pododdziałów rozpoznawczych :

stan osobowy - 95% ;

sprzęt - 90% ;

Aktualne ukompletowanie „ WISLAND „ wynosi – zgodnie z założeniem taktycznym .

Uwaga : Sekcja motocyklowa dysponuje środkami łączności UKF o zasięgu do 25 km, motocykl jest w stanie pokonać około 250 km w trudnych warunkach terenowych.

OPRACOWAŁ

ppłk dr Andrzej NOWAK

Sytuacja obrony przeciwlotniczej 63 BZ

Na podstawie informacji uzyskanych od przełożonego, podwładnych i wniosków z dotychczasowych działań, szefowi OPL 63 BZ wiadomo:

- lotnictwo rozpoznawcze od godzin rannych 11.05 prowadzi intensywne rozpoznanie. Rozpoznanie prowadzone jest parami samolotów SU-20R z wysokości 200 - 3000 m na kierunku SZCZYCZYN – STARE JUCHY.

- lotnictwo myśliwsko - bombowe wykonuje uderzenia siłami klucza do eskadry samolotów SU-22, w ramach bezpośredniego wsparcia walczących wojsk w taktycznej strefie obrony. W ramach bezpośredniego wsparcia działań bojowych, 6 DZ (w tym 63 BZ) atakowane były przez samoloty SU-22. Ataki wykonywano głównie z małych wysokości pod osłoną zakłóceń radioelektronicznych;

- lotnictwo wojsk lądowych 1 KZ prowadzi rozpoznanie, wspiera ogniem broniące się pierwszorzutowe oddziały działając w grupach do klucza śmigłowców Mi-24 zwykle nad zasłon terenowych lub na ich tle - czas ataku był bardzo krótki co utrudniało zwalczanie ich zestawami raketowymi.

II

Główny wysiłek systemu OPL 6 DZ skupia do osłony 62 i 63 BZ, przegrupowującej się artylerii i pododdziałów logistycznych. W ugrupowaniu 63 BZ zadanie osłony wykonują pododdziały 6 pplot.

III

630 dplot znajduje się w następującym położeniu:

- PDO dowódcy dywizjonu rozwinięte w rejonie: płn. PGR NOWA WIEŚ (6480)
- 1 baplot osłania 631 bp ze stanowisk w rejonie: REKUSY (6483)

Straty w baterii: zniszczeniu uległa armata - ZU-23-2, uszkodzone dwie armaty ZU-23-2 - czas naprawy wyniesie ok. 5 godzin. Bateria dysponuje 0,4 jo. amunicji przeciwlotniczej i 5 raketami S-2;

- 2 baplot osłania 630 bcz ze stanowisk ogniowych: pld. OGRÓDEK (6472);

Straty w baterii: zniszczone zostało podwozie zestawu artyleryjskiego ZSU-23-4 w drugim plutonie i uszkodzeniu uległa stacja ZRP-2 z armaty ZSU-23-4 pierwszego plutonu, uszkodzone podzespoły zostaną dowieszone do 18.00 11.05, zestaw może prowadzić ogień z celownikiem. Bateria dysponuje 0,3 jo. amunicji przeciwlotniczej i 8 raketami S-2.

- 3 baplot osłania 632 bz ze stanowisk ogniowych: zach. TULUSY (6380).

Straty w baterii: zniszczone zostało podwozie stacji rlok, w drugim plutonie uszkodzeniu uległa 57 mm armata. Uszkodzone podzespoły zostaną dowieszone do 18.00 11.05. Bateria dysponuje 0,3 jo. amunicji przeciwlotniczej i 8 raketami S-2.

Dane dodatkowe:

Struktura organizacyjna wojsk OPL 630 dplot.

630 dplot	S-2M	ZU-23-2	ZSU-23-4	S-60	ZRP-1	NUR-21	WD
Dowódz.						1	1
1 bplot	8	8					1
2 bplot	8		4				
3 bplot	8			4	1		

OPRACOWAŁ

mjr dr Adam HALAMA

Sytuacja artylerii 63 BZ

1. Artyleria 63 BZ realizuje zadania wsparcia bezpośredniego nacierających batalionów.
630 das w rejonie SO.
630 dappanc w rejonie rozmieszczenia.
Artyleria batalionów w ugrupowaniu batalionów.
2. Szczegółowe położenie artylerii brygady - mapa „Położenie wojsk 111230 A Maj”.
3. Brygada posiada amunicji artyleryjskiej:
 - 0,8 jo do 122 mm HS;
 - 0,8 jo amunicji moździerzowej i 120 oświetlającej;
 - 0,2 jo do 85 mm A;
 - 0,7 jo do PPK.
4. Stan zasadniczego sprzętu artyleryjskiego 63 BZ:

Pododdziały art. 63 BZ	120 mm M	122 mm HS	85 mm A	PPK 9P133
630 das		15		
630 dappanc			8	5
631 bz	5			
632bz	6			
633 bz	5			

5. Dowódca artylerii 63 BZ ma możliwość wykorzystania w ramach wzmocnienia ogniem 1/6 pa ze zużyciem 0,4 jo.

OPRACOWAŁ

kpt. dypl. Marek SOŁODUCHA

Sytuacja inżynieryjna

1. Przeciwnik w ramach prowadzonych działań obronnych szeroko stosuje niszczenia dróg i obiektów drogowych oraz ustawia narzutowe pola minowe na kierunkach natarcia naszych wojsk.

2. Pododdziały 63 BZ są wyszkolone w budowie i pokonywaniu zapór inżynieryjnych.

Pododdziały saperów 63 BZ brały udział w realizacji zadań wsparcia inżynieryjnego natarcia brygady i 111230 MAJ znajdują się w następującym położeniu:

a/ 630 ksap /bez 1 i 2plsap, plmin, pldm, drr/ - odwód inżynieryjny 63 BZ w rejonie rozmieszczenia pld. GUZKI /6780/;

- 1 plsap /bez drsap/ przydzielony do 632 bz;
- 2 plsap przydzielony do 633 bz;
- 3 plmin - OZap 63 BZ z jedną jednostką minowania rozmieszczony w rejonie REKUSY /6581/;
- 4 pldm - OZR 63 BZ - toruje brygadową drogę dofrontową: ZELKI /7472/, GRABNIK /7179/, ROŻYŃSK /6777/, MOŁDZIE /6781/, REKUSY;
- drr - IPR 63 BZ w ugrupowaniu bojowym 631 bz, prowadzi rozpoznanie inżynieryjne obiektów terenowych i przeciwnika.

b/ 1ksap z 6 bsap /bez 1plsap/ w odwodzie w rejonie razem z 630 ksap;

- 1/1/6 bsap przydzielony do 631 bz;

3. Stan sił i środków inżynieryjnych:

a/ Straty w ludziach: 630 ksap - 5 saperów,
1ksap - 3 saperów;

b/ Straty w sprzęcie: 630 ksap - jedna SŁ-34;

1ksap - 1 sam. ciężarowy;

c/ W 63 BZ znajdują się następujące środki minersko-zaporowe:

- | | |
|-------------------------------|-------------|
| - miny TM-62M | - 600 kpl.; |
| - materiał wybuchowy /trotyl/ | - 1,5 tony; |
| - ŁWD 100/5000 | - 4 kpl.; |

Dane dodatkowe:

Numerację pododdziałów ksap BZ stosować jak w pierwszym etapie ćwiczenia.

OPRACOWAŁ

kpt. dypl. Waldemar KAWKA

Sytuacja obrony przeciwchemicznej

1. „WISLAND” prowadzą działania bojowe środkami konwencjonalnymi. Przygotowań do użycia przez nich broni masowego rażenia nie wykryto. Jego jednostki są dobrze przygotowane do działań w warunkach skażeń powstałych w wyniku awarii (zniszczenia) obiektów z toksycznymi środkami przemysłowymi.
2. 6 kopchem od 12.00 11.05 jest ześrodkowana w rejonie: 1 km pld.. ZELKI (7372).
Ukompletowanie kompanii: w ludziach - 85%, w sprzęcie - 85%.
3. drsrsk z kr rozwinęła POSk przy SD 63 BZ .
4. W rejonie pld. KLUSY (6374) powstały pożary rozprzestrzeniające się w kierunku południowo-zachodnim.

W rejonie 1 km. zach RÓŻYŃSK (1616) o 12.00 11.05 przeciwnik zniszczył trzy cysterny samochodowe z amoniakiem o zawartości 10 ton każda.

Warunki atmosferyczne w przyziemnej warstwie powietrza:

- wiatr północno-zachodni o prędkości 3-4 m/s,
- temperatura powietrza w dzień 20 st. C, w nocy 10 st. C,
- temperatura gleby 15 st. C.

OPRACOWAŁ

mjr dypl. Jarosław SOLARZ

Sytuacja łączności 63 BZ

1. Pododdziały łączności 63bdow utrzymują sprawny system łączności radiowej w natarciu. Rozwinięty jest węzeł łączności SD 63BZ. (patrz mapa: „*Położenie wojsk 111230 A Maj „REDLAND”*”).
2. Z przełożonym zapewniona jest sprawność łączności w sieciach i kierunkach radiowych zgodnie z ogólnymi zasadami.
3. Łączność w sieci radioliniowo-przewodowej 6DZ zapewniona jest w kierunku radioliniowym pomiędzy SD 63BZ i PWŁ nr 1 6DZ w m. ZELKI (7472).
4. Stan pododdziałów łączności 63bdow: sprzęt i ludzie: 100%.

Dane dodatkowe:

1. Przeciwnik stosuje środki WRE utrudniające pracę sieci radiowej d-cy brygady.

OPRACOWAŁ:

/-/ mjr mgr inż. Zbigniew FIOŁNA

III SYTUACJA TECHNICZNA

Stan techniczny podstawowego uzbrojenia i sprzętu wojskowego - tabela 2.

Tabela 2.

Oddział /pododdział/	Rodzaj sprzętu	Stan według		Wymaga remontu						Straty bezpowrot ne
		etatu	ewid.	PT	1st	2st	3st	4st	5st	SB
RAZEM	czołgi	31	31	1	1				1	1
63 BZ	BWP	90	89	1	3	2	4	2	1	5
	TO	24	23		1		1	2		1
	moździerze	18	18		1					2
	haubice	18	17		1					2
	armaty ppanc.	12	11				1			3
	PPK Malutka	6	6		1					1
	armaty plot.	16	15		1					2
	WZT/WPT	15	14					1		
	samochody	662	642	2	8	2	6	2	3	14
630 bcz	czołgi	31	31	1	1				1	1
	WZT	1	1					1		
	samochody	52	50		2		1			2
631 bz	BWP	30	30		1	1	1	1		2
	moździerze	6	6		1					1
	WPT	1	1							
	samochody	52	50	1	1	1		1	1	1
632 bz	BWP	30	30		1		1	1		1
	moździerze	6	6							
	WPT	1	1							
	samochody	52	50		2			1		1
633 bz	BWP	30	29	1	1	1	2		1	2
	moździerze	6	6							1
	WPT	1	1							
	samochody	52	51		1					1
630 das	Haubice	18	17		1					2
	WPT	1								
	samochody	34	32							1
630 dappanc	Armaty ppanc	12	11				1			3
	PPK	6	6		1					1
	samochody	41	40							1
630 daplot	armaty plot	16	15		1					2
	Samochody	31	30							
pozostałe	TO	24	23		1		1	2		1
	WZT/WPT	10	10							
	samochody	348	339	1	2	1	5		2	7

Zapas przebiegu silników i gąsienic pojazdów zapewnia im przejazd nie mniejszy niż na odległość 1500 km.

Stan ukompletowania zestawów remontowych i materiałów technicznych zapewnia wykonanie remontów w ciągu najbliższych 4 dni. Ewakuacja nadwyżkowego funduszu remontowego z PZUS brygady prowadzona jest siłami 6 brem.

IV SYTUACJA MEDYCZNA

Z pododdziałów 63 BZ wymaga ewakuacji następująca liczba rannych i chorych :

- 630 bcz - 12;
- 631 bcz - 16;
- 632 bcz - 14;
- 633 bcz - 11;
- pozostałe pododdziały - 33.

W BPO oczekuje na udzielenie pomocy medycznej 23 rannych i na ewakuację do szpitala 19 rannych i chorych.

Ewakuacja rannych i chorych z BPO prowadzona jest siłami 6 bmed i 2/2 kss. Stan sanitarnohigieniczny wojsk i terenu pomyślny, zachorowań na choroby zakaźne nie stwierdzono. Stan zapasów sprzętu i materiałów medycznych zaopatrzenia bojowego zapewnia udzielenie pomocy medycznej przez 8 dni walki.

V PRACA DO WYKONANIA

1. Narysować na mapie dane logistyczne z założenia.
2. Dokonać rozpoznania w zakresie możliwości korzystania z innych, nie wyszczególnionych w założeniu, elementów infrastruktury logistycznej w rejonie działania brygady oraz narysować dane w tym zakresie na mapie.
3. Dokonać oceny sytuacji logistycznej i wypracować koncepcję zabezpieczenia logistycznego brygady w okresie przygotowania i prowadzenia walki.
4. Opracować aneks „Zabezpieczenie logistyczne” do rozkazu operacyjnego.
5. Kierować zabezpieczeniem logistycznym brygady w czasie przygotowania i prowadzenia walki.

UWAGA: Masa zbiorowej jednostki ognia i napełnienia brygady zmechanizowanej podana została w : „Poradnik oficera logistyki do treningów i ćwiczeń dowódczo-sztabowych” , nr bibl. Pf 524/S.

OPRACOWAŁ:
kpt. dr Paweł GÓRSKI

Wydrukowano w 40 egz.

Egz. nr 1-20 – Dokumentacja ćwiczenia

Egz. nr 21-40 – Bibl. Gł. DZN

Wyk. mjr R. CHROBAK

kpt. G. SOBOLEWSKI

Druk AON zam. nr 117/WW/

Jawne

PAKIET V

Jawne

Egz. nr...

Wreczyć dowódcy 63 BZ.

101530 A Maj

**ZESTAW MATERIAŁÓW DLA DOWÓDCY 63 BZ
- "REDLAND"**

ZAŁĄCZNIKI:

- 1.Rozkaz bojowy dla 63 BZ.
- 2.Komunikat rozpoznawczy 6 DZ.

(żadnych zmian do rozkazu ustnego)

Egz. nr 1 z 6

6 DZ

STARE JUCHY /7877/

111230 MAJ 98

BA16

ROZKAZ OPERACYJNY Nr 5 6 DZ

Dokumenty odniesienia: Mapa 1:50 000, arkusze: N-34-80-B, N-34-80-D, N-34-81-A, B, C, D, N-34-92-B,D, N-34-93-A, B, C, D. Wydanie SzGen. 1987.

Strefa czasowa; ALFA

Podział sił:

GO GOŁDAP:

6DZ :

I rzut: 62BZ, 63BZ.

Odwód: 61BPanc

1. SYTUACJA

a. Położenie przeciwnika

ANEKS A (ROZPOZNANIE)

b. Położenie wojsk własnych - mapa z położeniem 111230 MAJ .

2. ZADANIE

6DZ od 120400MAJ przechodzi do obrony na opanowanym obszarze.

Nie dopuszcza do przzerwania się przeciwnika w kierunku SZCZUCZYN – SKOMACK Wlk

3. REALIZACJA

a. Zamiar walki:

Zamierzam obronę zorganizować w dotychczasowym pasie natarcia. Obroną dwóch brygad w pierwszym rzucie nie dopuścić do przzerwania się przeciwnika w kierunku: SZCZUCZYN – SKOMACK Wlk.

Siłami odwodu pogłębić obronę na przewidywanym kierunku głównego uderzenia przeciwnika.

63BZ broni lewego skrzydła dywizji, 62BZ prawego. 61Bpanc pozostaje w odwodzie dywizji.

Rejon kluczowy obrony dywizji na kierunku: SZCZUCZYN - ODOJE (7066).

b. 63 BZ

- (1) Bronić nakazanego pasa – jak ANEKS B rozkazu operacyjnego 6DZ.
- (2) Nie dopuścić do przerwania się przeciwnika w kierunku: SZCZUCZYNO-ODOJE (7066).

c. Wsparcie ogniowe.

(a) Informacje ogólne.

1. Priorytet wsparcia na rzecz 63BZ. W przypadku wykonania kontraktaku zmiana priorytetu na korzyść 61 BPanc.

2. Priorytety zwalczania celów przeciwnika:

- artyleria wsparcia ogólnego – baterie artylerii;
- artyleria wsparcia bezpośredniego – atakujące kompanie piechoty i czołgów.

(b) Podział artylerii:

1. 3BA i 6pa – artyleria wsparcia ogólnego.
2. 6pappanc (bez 1dappanc) – Oppanc 6DZ.
3. 1/6pappanc przydzielony do 63BZ.

(c) Inne dane.

1. Rejony zastrzeżone:

- nr 1: GUZKI, pkt. 123,2 (6575), MOŁDZIE (6781);
nr 2: PILCHY, ROSTKI, pkt.127,5 (5161).

2. Linia skoordynowanego ognia 6DZ (CFL) – DĄBROWSKIE;

ROGALE Wlk; KOŻUCHY; WYKOWO.

d. Pododdziały opl

(1) Celem działania systemu OPL 6DZ - we współdziałaniu z lotnictwem myśliwskim OP jest osłoną wojsk i obiektów na pierwszej i drugiej pozycji obrony, drugich rzutów i odwodów specjalnych w czasie wprowadzania ich do działań.

(2) Szczegółowe informacje ANEKS D (OPL),

e. Pododdziały inżynieryjne - ANEKS E (ZABEZPIECZENIE INŻYNIERYJNE),

f. Pododdziały rozpoznania i WRE - ANEKS A (ROZPOZNANIE),

g. Pododdziały logistyczne - ANEKS F (ZABEZPIECZENIA LOGISTYCZNE)

h. Pododdziały łączności - ANEKS G (ŁĄCZNOŚĆ I INFORMATYKA)

i. Wytoczne koordynacyjne

(1) Podział sił obowiązuje - 111230 MAJ

(2) Czas gotowości - 120400 MAJ

4. ZABEZPIECZENIE LOGISTYCZNE

(1) Dywizja główny wysiłek zabezpieczenia logistycznego skupia na:

- w czasie walki o utrzymanie pierwszej pozycji - zaopatrywaniu w środki bojowe oraz ewakuacji medycznej z 63BZ;
- w czasie walki w głębi ugrupowania - dostarczaniu środków bojowych dla 63BZ.

(2) Szczegółowe informacje ANEKS E (ZABEZPIECZENIE LOGISTYCZNE)

5. DOWODZENIE I ŁĄCZNOŚĆ

a. Dowodzenie:

(1) Stanowiska dowodzenia DZ:

- SD – DANOWO;
- ZSD – MIŁKI (7957);
- WSD – w gotowości do rozwinięcia w nakazanych rejonach.

(2) Meldunki dobowe składać:

- o godz. 2130 z 2100;
- o godz. 0630 z 0600.

(3) Zmiany w dyslokacji SD oraz terminy rozpoczęcia ich funkcjonowania przekazywane będą do DSO.

b. Łączność - ANEKS G (Łączność i informatyka)

Potwierdzić przez
środki łączności

BUKOWSKI
GEN. BRYG.

Za zgodność:

MAŁEK

G - 3

Aneksy:

ANEKS A (ROZPOZNANIE)

ANEKS B (PLAN OBRONY) *oddzielne wydawnictwo*

ANEKS C (WSPARCIE OGNIOWE)

ANEKS D (OPL)

ANEKS E (ZABEZPIECZENIE INŻYNIERYJNE)

ANEKS F (ZABEZPIECZENIE LOGISTYCZNE)

ANEKS G (ŁĄCZNOŚĆ I INFORMATYKA)

ANEKS A (ROZPOZNANIE) DO ROZKAZU OPERACYJNEGO NR 5 6DZ

Dokumenty odniesienia: Mapa.1 : 50 000, arkusze: N-33-68-A,B,C; N-34-69-A,B,C,D; N-34-70-A; N-34-79-B; N-34-80-A,B; N34-81-A, wydanie SGWP 1987 r.

1. POŁOŻENIE PRZECIWNIKA

patrz: ostatni komunikat rozpoznawczy 6 DZ;

2. WYMAGANIA/PRIORYTETY ROZPOZNANIA

- a. jaki jest cel działania przeciwnika?,
- b. w jaki sposób i kiedy przeciwnik wykorzysta posiadane odwody?,
- c. gdzie i kiedy oraz jakim potencjałem bojowym przeciwnik wykona główne uderzenie?,
- d. jakie możliwości posiada przeciwnik w zakresie wzmocnienia walczących jednostek?

3. ZADANIA ROZPOZNANIA

a. **Dla jednostek podporządkowanych lub przydzielonych**

1. 63 BZ zapewnić napływ informacji z obszaru zainteresowania brygady, zaplanować wykorzystanie ośmiu wylotów śmigłowców rozpoznawczych w rejonie zainteresowania brygady.

b. **Potrzeby informacyjne w stosunku do przelozonych i sasiadów**

1. 63 BPanc oraz 62 BZ - informacje o położeniu i sytuacji w wojskach przeciwnika, aktualne położenie własnych elementów rozpoznawczych, prowadzących działania na kierunku (określą studenci).

2. Jednostki SG - przekazują informacje o prowadzonych przez przeciwnika działaniach bojowych z własnych rejonów zainteresowania, przekazują w podporządkowanie elementy rozpoznawcze będące w obszarze zainteresowania 6 DZ.

3. Jednostki rozpoznania i WRE korpusu przekazują niezbędne dane o systemie dowodzenia przeciwnika do WR 6DZ.

4. POSTĘPOWANIE Z JEŃCAMI WOJENNYMI, WYKORZYSTANIE ZDOBYTYCH DOKUMENTÓW I SPRZĘTU.

- według dotychczasowych zasad

5. DOKUMENTACJA I WYPOSAŻENIE

Mapy do działania: 1 : 50 000, wydanie 1987.

Punkty dowiązania /przyłożenia/ graficznych dokumentów rozpoznawczych:

nr 1 - 6357, nr 2 - 7785.

Zapotrzebowanie na wiadomości o przeciwniku, oraz zdjęcia lotnicze i mapy przesyłać pocztą polową i przez techniczne środki łączności do wydziału rozpoznawczego 6 DZ.

Po wykonaniu plany zbierania informacji przesyłać do wydziału rozpoznawczego i zainteresowanych jednostek

6. PRZECIWDZIAŁANIE ROZPOZNANIU I KONTRWYWIAD

- realizować przedsięwzięcia biernej obrony radioelektronicznej,
- wydzielić patrole i elementy ubezpieczenia z jednostek pancernych i zmechanizowanych,
- zorganizować nadzorowanie obszarów tyłowych,
- koordynować przestrzeganie zasad przepływu informacji o przeciwniku w podległych i współdziałających komórkach i jednostkach.

7. MELDUNKI I DYSTRYBUCJA INFORMACJI

- składanie meldunków dobowych o 20.00 z sytuacji na 19.00, w meldunku ujmować: położenie wykrytych jednostek przeciwnika i rozmieszczenie własnych elementów,
- meldunki o stanie ukończenia jednostek przesyłać do komórki kadrowo-mobilizacyjnej codziennie o 15.00,
- obieg informacji rozpoznawczych - priorytet dla jednostek artylerii, odbiór danych z rozpoznania lotniczego - częstotliwość oznaczona kodem IV.

8. INNE DANE

gotowość systemu rozpoznania osiągnąć (wg ustaleń dowódcy brygady).

ANEKS C (WSPARCIE OGNIOWE) DO ROZKAZU OPERACYJNEGO Nr 5 6DZ**1. SYTUACJA****a. Położenie sił przeciwnika.**

- (1) Patrz Aneks A (ROZPOZNANIE) do rozkazu operacyjnego nr 1.
- (2) W pasie obrony 6DZ, działania zaczepne 1K przeciwnika wspierać może: korpuśny pśb i pRT oraz BA, a także organiczne oddziały i pododdziały artylerii ZT i brygad.

b. Położenie wojsk własnych.

- (1) Patrz rozkaz Operacyjny nr 1 punkt 3a
- (2) Lotnictwo taktyczne, w ramach operacji obronnej zwalcza podchodzące odwody operacyjne, niszczy mosty i ważne węzły komunikacyjne. 3pRT przed frontem obrony 6DZ zwalcza obiekty typu: SD korpusu i dywizji, śmigłowce na lądowiskach i baterie startowe oddziałów raket. 3pśb niszczy włamujące się czołgi i BWP

c. Zmiany w podporządkowaniu

- (1) 3BA od 111230A Maj przydziela się 6DZ.

2. ZADANIE

Realizować wsparcie ogniowe obrony 6DZ.

3. REALIZACJA**a. Mysł przewodnia w zakresie wsparcia ogniowego**

Ogniem artylerii wsparcia ogólnego zwalczać podchodzące odwody przeciwnika, jego środki wsparcia ogniowego i dezorganizować system dowodzenia. Ogniem artylerii wsparcia bezpośredniego i wysiłkiem 8ś/1 Mi-24W z 3pśb zwalczać atakujące pododdziały piechoty i czołgów. Priorytet wsparcia ogniowego w początkowym okresie walki obronnej skupić na realizacji zadań bojowych 63BZ, w wypadku wykonywania kontrataku dywizyjnego, priorytet przenieść na korzyść 61BPanc.

b. Wsparcie przez artylerię

(1) Zadania wsparcia ogniowego realizować w czterech okresach:

- w ogniowym wzbronieniu podejścia i rozwinięcia wojsk przeciwnika;
- w ogniowym odparciu ataku;
- w ogniowym wsparciu broniących się wojsk w głębi;
- w ogniowym wsparciu kontrataku.

(2) Podział artylerii:

- 3BA i 6 pa – artyleria wsparcia ogólnego;

Jawne

- 6pappanc (bez 1dapanc) – OPpanc 6DZ;
- 1/6 pappanc przydziela się 63BZ od 111700A Maj.

(3) Zadania dla artylerii:

(a) 3BA i 6pa realizować zadania wsparcia ogólnego dywizji.

I. Być w gotowości:

a. We wszystkich okresach wsparcia ogniowego – zwalczania wykrytych baterii artylerii przeciwnika;

b. W ogniowym wzbronieniu podejścia i rozwinięcia wojsk przeciwnika:

- 3BA wykonania plutonami narzutowych pól minowych PLATAN 1-4 oraz zwalczania pododdziałów przeciwnika zatrzymanych na polach minowych;

- 6pa wykonania plutonami narzutowych pól minowych PLATAN 5-6 oraz zwalczania pododdziałów przeciwnika zatrzymanych na polach minowych.

c. W ogniowym odparciu ataku:

- jednym dywizjonem lufowym ze zużyciem 0,5jo i jedną salwą baterijną amunicji minowej wzmacnia ogniem artylerię 63BZ;

- 1/6pa ze zużyciem 0,5jo i 2/6pa jedną salwą baterijną amunicji minowej wzmacnia ogniem artylerię 62BZ.

Uzgodnień dokonać z koordynatorami wsparcia ogniowego 62 i 63BZ.

d. W ogniowym wsparciu broniących się wojsk w głębi wzbraniać dalsze rozprzestrzenianie się przeciwnika w głąb obrony, powstrzymywać podchodzące odwody oraz wesprzeć jednym dywizjonem lufowym z 3BA ze zużyciem 0,5jo artylerię 61BPanc podczas wykonywania kontrataku dywizyjnego.

II. Rejony SO:

3BA: nr 1 GUZKI; pkt. 123,2 (6575); MOŁDZIE (6781)

nr 2 pkt. 159,7 (7168); wył. ZELKI; pkt. 141,4 (7171)

nr 3 CEGIELNIA RANTY (7968); PANISTRUNA (7972); pkt. 181,7 (7871)

6pa: nr 1 PILCHY; ROSTKI; pkt. 127,5 (5161)

nr 2 Nw. GUTY (6156); wył. PGR SZWEJKOWO (6259); GAUDYNEK (5958)

nr 3 CIERZPIĘTY (7156); UBLIK (7358); SKRAJ LASU

III. Pas odpowiedzialności ogniowej:

3BA: granica prawa – OGRÓDEK; DMUSY

granica lewa - BIENIE; REGIEL

6pa: granica prawa - PILCHY; PGR TUROWO (3259)

granica lewa - pkt. 130,3 (5469); DMUSY

IV. Plan manewru artylerii *.

V. Podział amunicji artylerii wsparcia ogólnego na okresy wsparcia ogniowego:

OWPiR – 0,5jo

	Jawne
OOA	- 0,7jo
OWBWwGł	- 0,6jo
Rezerwa	- 0,2jo

(b) **6 pappanc (bez 1dappanc)** realizować zadania jako OPpnc dywizji.

I. Być w gotowości do zajęcia nieplanowych rubieży ogniowych w celu odparcia kontrataków przeciwnika, blokowania taktycznych desantów śmigłowcowych przeciwnika w strefie tyłowej dywizji.

II. Rejon rozmieszczenia:

- główny: ODOJE (7066), CZARNE (7166), J. WYLEWY;
- zapasowy: LIPOWY DWÓR, SZCZEPANKI, kol. LIPIŃSKIE (8261).

III. Rubieże ogniowe:

a. Kierunek TATRY:

- TATRY 1: GUZKI; ROŻYŃSK
- TATRY 2: GRABNIK (7179); rozwidlenie dróg (7279)
- TATRY 3: ZELKI; CZARNE

b. Kierunek URAL:

- *

(d) Zadania dla artylerii brygad:

I. Artyleria 63BZ z 1/6 pappanc realizować zadania wsparcia bezpośredniego według planu dowódcy brygady. Uwzględnić ustalenia zawarte w punkcie 3b-(3)(a)-Ic.

W przypadku wykonywania kontrataku dywizyjnego być w gotowości do wzmocnienia ogniem artylerii 61BPanc dywizjonem artylerii oraz jedną kompanią wsparcia ze zużyciem po 0,4 jo.

II. Artyleria 62 BZ - *

III. Artyleria 61BPanc - *

d. Wytyczne koordynujące

(1) Przedsięwzięcia koordynacji wsparcia ogniowego

a. Linie i rejony koordynacji

- Linia skoordynowanego ognia (CFL) 6DZ: DĄBROWSKIE; ROGALE Wlk.; KOŻUCHY; WYKOWO.

b. Terminy czasowe:

- Gotowość ogniowa 120400A Maj.

(2) Wytyczne do rozpoznania

Rozpoznanie na rzecz wsparcia ogniowego zorganizować *. O wykryciu obiektów przeznaczonych do zwalczania przez artylerię wsparcia ogólnego przekazywać do centrum wsparcia ogniowego dywizji.

e. Przedsięwzięcia zabezpieczenia bojowego

(1) Przygotowanie meteorologiczne

Komunikaty „meteośredni” nadaje:

- stacja meteorologiczna „ISKRA” w rejonie PGR BERKOWO (7274) co 2 godziny począwszy od 120200A Maj na częstotliwości 310kHz – główna, 270kHz – zapasowa;

- stacja meteorologiczna „ISKRA-1” w rejonie PGR GAWLIKI MAŁE (8271) co 2 godziny począwszy od 121200A Maj na tych samych częstotliwościach.

(2) Przygotowanie geodezyjne

Dowiązanie geodezyjne zorganizować na podstawie mapy z użyciem przyrządów i zakończyć do *, udokładnienie współrzędnych na osnowie geodezyjnej. Azymuty topograficzne kierunków orientacyjnych określić sposobem giroskopowym. Kierunek zasadniczy strzelania 25-00.

4. ZABEZPIECZENIE LOGISTYCZNE

- a. Patrz Aneks E (ZABEZPIECZENIE LOGISTYCZNE)
- b. Przydział amunicji artyleryjskiej dla 63BZ na 12.05:
 - artylerii gwintowanej – 2,0 jo;
 - artylerii raketowej – 2,0jo i 0,33jo amunicji minowej;
 - moździerzowej - 2,0 jo oraz po 200 poc. dymnych i oświetlających do 120mm M;
 - amunicji przeciwpancernej – 0,6 jo;
 - amunicji PPK – 1jo.
- c. Terminy i sposób dowozu środków materiałowych – patrz aneks ZABEZPIECZENIE LOGISTYCZNE.

5. DOWODZENIE I ŁACZNOŚĆ

a. Dowodzenie

- (1) SD 6DZ – DANOWO
- (2) dowodzenie artylerią z SD 6DZ

b. Łączność

- (1) patrz aneks F (ŁACZNOŚĆ I INFORMATYKA)
- (2) cisza radiowa – wg dotychczasowych ustaleń
- (3) kody - wg dotychczasowych ustaleń
- (4) kryptonimy - wg dotychczasowych ustaleń

* - dla potrzeb ćwiczenia nie podaje się.

ANEKS D (OPL) DO ROZKAZU OPERACYJNEGO NR 5 6DZ**1. SYTUACJA****a. Położenie przeciwnika**

Prawdopodobnym celem działania środków przeciwnika powietrznego wspierających działania obronne prowadzone przez 1 DZ będzie:

- niszczenie uderzeniami par i kluczy lotnictwa myśliwsko - bombowego: stanowisk dowodzenia, elementów wsparcia logistycznego, baterii przeciwlotniczych na stanowiskach ogniowych oraz obezwładnianie pododdziałów drugiego rzutu, odwodów specjalnych i logistycznych wykonujących manewr w toku walki;
- niszczenie uderzeniami śmigłowców przeciwpancernych z pozycji bojowych nad ugrupowaniem wojsk własnych środków pancernych i opancerzonych brygady, pododdziałów przeciwlotniczych na stanowiskach ogniowych i w czasie manewru na stanowiska zapasowe, tworzenie przewagi na rubieży wejścia do walki. Osłona ogniowa otwartych skrzydeł i luk broniących się wojsk.

Prawdopodobny cel działania ŚNP nieprzyjaciel będzie osiągał wydzielonym potencjałem z DLMB i pśb, w ramach wykonywanego zadania wsparcia ogólnego, samolotami SU-22 i śmigłowcami Mi-24.

Rozpoznanie lotnicze, na zapotrzebowanie 1 KZ, prowadzi będzie lotnictwo rozpoznawcze samolotami SU-20R z wysokości 15-300 do 3000m, głównie z kierunku GIŻYCKO -HAŃCZA.

Do wykonania uderzeń na 62 BZ, lotnictwem myśliwsko - bombowym nieprzyjaciel może wydzielić limit około 24 samolotowylotów.

Obronę 1 DZ wspierać może do 12 śmigłowców bojowych Mi-24 - z tego uderzenia na 62 BZ wykonywać może do dwóch kluczy śmigłowców z możliwością wykonania 16 bojowych wylotów.

b. Położenie wojsk własnych

Zadaniem oddziałów 6 DZ jest - we współdziałaniu z lotnictwem myśliwskim OP, 6 pplot

- osłona oddziałów pierwszego rzutu w czasie przygotowania natarcia i w czasie jego prowadzenia. W toku natarcia obrona przeciwlotnicza 6 DZ główny wysiłek skupia do osłony wojsk i obiektów pierwszego rzutu, artylerii i odwodów specjalnych.

Lotnictwo myśliwskie wzmacnia obronę 6 DZ z położenia dyżurowania na lotniskach: GOŁDAP.

2. ZADANIE

Obronę przeciwlotniczą 63 BZ zorganizować we współdziałaniu z 630 dapl, 6 pplot w/g decyzji dowódcy brygady.

3. REALIZACJA

Cele powietrzne niszczyć bez ograniczeń do wysokości 1500 m - skupiając główny wysiłek na zwalczaniu celów do wysokości 1000 m i śmigłowców w sektorze odpowiedzialności:

- prawa granica 40-00;
- lewa granica 25-00.

RSWP-61 rozwinięta w rejonie płd. ORŁOWO (9276), wskazuje cele powietrzne w S/R Nr 42.

W razie braku celów powietrznych we własnym sektorze odpowiedzialności zwalczać cele powietrzne najpierw w sektorze prawego sąsiada, a następnie lewego, zwalczając samoloty nieprzyjaciela od końca grup lecących najbliższej granicy sektora.

We własnym sektorze odpowiedzialności dążyć do niszczenia całych grup samolotów rozpoczynając zwalczanie ich od czoła, a w razie braku kanałów celowania niszczyć całe grupy celów w środku sektora odpowiedzialności.

Do walki ze śmigłowcami angażować wszelkie możliwe środki ogniowe w/g decyzji dowódcy 63 BZ.

Główny wysiłek rozpoznania skupić na wykryciu śmigłowców oraz samolotów działających z kierunku wschodniego i północno - wschodniego.

Sygnaly dowodzenia i współdziałania :

- zakaz prowadzenia ognia - ZASTAWA;
- zezwolenie na prowadzenie ognia - OKNO;
- zarządzam gotowość Nr 1(2,3) - GROM 1 (2,3);
- zakaz promieniowania energii elektromagnetycznej - EKTRAN;
- odwołanie poprzednich sygnałów - DIAMENT.

4. ZABEZPIECZENIE LOGISTYCZNE

Normy zużycia rakiet i amunicji na dzień walki

- S-2 - 20 szt.;
- amunicji przeciwlotniczej - 1,4 jo.

5. DOWODZENIE I ŁACZNOŚĆ

Patrz aneks łączności.

ANEKS E (ZABEZPIECZENIE INŻYNIERYJNE) DO ROZKAZU OPERACYJNEGO

6 DZ Nr 5

1. SYTUACJA

a. Położenie sił przeciwnika

Przeciwnik w ramach prowadzonych działań obronnych szeroko stosuje niszczenia dróg i obiektów drogowych oraz ustawia narzutowe pola minowe na kierunkach natarcia naszych wojsk.

b. Położenie sił własnych

2 ksap 2bsap 3 BSap do 120300 MAJ urządzi, a następnie utrzymywać będzie trzy węzły zapór i niszczeń w rejonie w rejonie kluczowym obrony brygady zgodnie z decyzją dowódcy 63 BZ. Dowódca kompanii zamelduje się na SD 63 BZ do 111500 MAJ.

c. Zmiany w podporządkowaniu

Bez zmian.

2. ZADANIE

Zabezpieczyć pod względem inżynieryjnym obronę 6 DZ.

3. REALIZACJA

a. Zamiar

Główny wysiłek wsparcia inżynieryjnego skupić na umocnieniu obrony 63 BZ.

b. 6 bsap

(1) 1plmin kmin skierować do 63 BZ z zadaniem założenia do 120200 MAJ sposobem mechanicznym 2,4 km przeciwpancernych pól minowych w głębi rejonu obrony, w miejscach wskazanych przez dowódcę 63 BZ. Dowódca plutonu zamelduje się do 111800 MAJ na SD brygady;

(2) od 111800 MAJ utrzymywać dywizyjną drogę: rokadową: KONOPKI WIELKIE /7559/, TALKI /7666/, PAŃSKA WOLA /7268/, STARE JUCHY /7777/, BAŁAMUTOWO /7582/, MALINÓWKA /7586/ oraz drogę dofrontową: WYDMINY /8467/, ZELKI /7471/.

c. 63 BZ

Do czasu osiągnięcia gotowości do obrony wykorzystując dogodne warunki terenowe wykonać zasadnicze obiekty z zakresu prac fortyfikacyjnych pierwszej kolejności oraz uzyskać wskaźnik nasycenia zaporami inżynieryjnymi co najmniej 1,2 w rejonie kluczowym obrony.

d. ****

e. Wytyczne koordynujące

(1) priorytety zabezpieczenia inżynieryjnego - rozbudowa fortyfikacyjna i system zapór inżynieryjnych w rejonie kluczowym obrony;

(2) zapory minowe i niszczenia przygotowywane w głębi obrony utrzymywać w drugim stopniu gotowości;

(3) obiekty przygotowane do niszczenia w 63 BZ numerować od 1 do 30;

(4) zapory minowe w rejonie obrony 63 BZ numerować od 51 do 100.

4. ZABEZPIECZENIE LOGISTYCZNE

Do 111430 MAJ do pododdziałów logistycznych 63 BZ dowieszone zostaną następujące środki inżynieryjne:

- miny przeciwpancerne:	- TM-62M	- 6000 kpl.,
	- MPP-B	- 1050 kpl.;
- miny przeciwpiechotne:	- MON-100	- 700 kpl.,
	- POMZ-2M	- 205 kpl.;
- miny sygnalizacyjno-oświetlające:	- MOP-2	- 70 kpl.,
	- MS	- 50 kpl.;
- materiał wybuchowy (TNT)		- 12,5 tony;
- zapory małowidoczne		- 35 kpl.

5. DOWODZENIE I ŁACZNOŚĆ

Zabezpieczeniem inżynieryjnym kierować będzie dowódca wojsk inżynieryjnych dywizji z SD 6 DZ, którego wyznaczam dowódcę 6 bsap.

ANEKS F (ZABEZPIECZENIE LOGISTYCZNE) DO ROZKAZU OPERACYJNEGO
Nr 5 6 DZ

1. INFORMACJE OGÓLNE

a. Urządzenia logistyczne korpusu działające na korzyść 6 DZ:

- (1) KPZ rozwijany przez 2 bzaop 3 K w m. POZEZDRZE /0256/;
- (2) PZUS rozwijany przez 2 brem 3 K w m. KRUKLANKI /9660/;
- (3) GE z 1 bes.

b. Sily i środki logistyczne przydzielone 6 DZ:

- (1) plewak z 1 bes;
- (2) 1/2 bwmed i plsaniariuszy;
- (3) plss z 2kss.

c. Zadanie

Do czasu rozpoczęcia obrony zgromadzić w oddziałach dywizji następujące zapasy zaopatrzenia:

- (1) Środki bojowe - jak tabela 1.
- (2) Pozostałe zaopatrzenie - wg obowiązującego urzutowania.

Odtworzyć zdolność techniczną podstawowego UiSW oraz wyewakuować rannych i chorych z BPO. W toku obrony zapewnić oddziałom 6 DZ niezbędne dostawy zaopatrzenia oraz usługi specjalistyczne i gospodarczo-bytowe.

d. Koncepcja działania jednostek i urządzeń logistycznych 6DZ w toku obrony:

- (1) 6 bzaop od 111800 rozwija DPZ w m. SUCHOLASKI /8765/, rejon zapasowy SIEDLISKA /8660/ oraz dowozi zaopatrzenie dla 62 i 63 BZ pozostałe oddziały zaopatrzenie (z wyznaczonych źródeł) pobierają własnym transportem;
- (2) 6 brem od 111730 rozwija PZUS w m. SIEMIONKI /8166/, rejon zapasowy DUDKA /8465/ oraz organizuje na kierunku obrony 63 BZ GER nr1, a na kierunku 62 BZ GER nr 2, a ponadto wydziela 4 WPT „Mors” dla 63 BZ pozostałe pododdziały zabezpieczenie techniczne organizują własnymi siłami i środkami;
- (3) 6 bmed od 111430 rozwija DPO w m. WYDMINY /8368/ rejon zapasowy MAZUCHÓWKA /8569/ oraz ewakuuje rannych i chorych z oddziałów I rzutu oraz 1br, pozostałe pododdziały swoich rannych i chorych do DPO ewakuują własnym transportem.

(4) Drogi dowozu i ewakuacji

(a) DDiE nr 1 (JAWOR): WYDMINY – ZELKI /7471/.

(b) DDiE nr 2 (KLON): WYDMINY – TALKI /7666/ – KONOPKI WIELKIE /7559/ – ORZYSZ.

(c) RDDiE nr 1 (SOSNA): KONOPKI WIELKIE – TALKI – PAŃSKA WOLA /7268/ - STARE JUCHY /7777/ - BALAMUTOWO /7582/ - MALINÓWKA /7586/.

(d) DET nr 1: SIEMIONKI – RANTY /7869/ - RADZIE /7870/ - GARBNIK /7376/ - ROGALE.

2. ZABEZPIECZENIE MATERIAŁOWE**a. Wielkość zapasów środków bojowych gromadzonych w 6DZ**

Tabela 1

Lp.	Oddziały	Środki bojowe			
		am art	am m	am strz	inż.sap
		jo	jo	jo	kpl.
1.	63 BZ	2,6	2,3	1,4	1

Pozostałe środki bojowe i materiałowe wg obowiązującego urzutowania.

b. Normy zużycia zaopatrzenia dla 63 BZ w dniu 12 MAJ :

- (1) am. Strzelecka - 0,5 jo;
- (2) am. Strz. Pokładowa – 0,4 jo;
- (3) am. Artyleryjska i moździerzowa – 2,0 jo + 200 poc. oświetlających i dymnych do M120;
- (4) am. Ppanc – 0,6 jo;
- (5) am. Czołgowa i bwp – 0,6 jo;
- (6) am. Plot – 1,0 jo;
- (7) rak. Poc. Plot. – 1,4 jo;
- (8) PPK – 1,0 jo;
- (9) BS – 1,25 jn;
- (10) ON_{PG} – 1,25 jn;
- (11) ON_{PK} – 1,25 jn;
- (12) Żywność – 1 rdz.

c. Zaopatrywanie:

- (1) klasa I** (żywność i woda).

 - (a)** żywność- w kzaop wszystkich oddziałów zgromadzić po 2 rdz,
w 6 bzaop zgromadzić 2 rdz;
 - (b)** woda – 63 BZ do 112100 pobrać własnym transportem z czynnych ujęć w piekarni i gorzelni w m. STARE JUCHY i mleczarni w m. GRABNIK /7179/.

- (2) klasa II** (przedmioty zaopatrzenia mundurowego i wyposażenia indywidualnego)

 - (a)** wszystkie oddziały przedmioty wyposażenia indywidualnego pobierać własnym transportem z DPZ.
 - (b)** 6 bzaop do 112300 dowieźć do oddziałów brakujące do pełnych norm środki zaopatrzenia mundurowego.

- (3) klasa III** (materiały pędne i smary)

 - (a)** 6 bzaop o 112000 dowieźć do 63 BZ: 30 t ON_{PK}; 45 t ON_{PG}. Punkt spotkania – szkoła w m. ZELKI /7471/.
 - (b)** brakujące do pełnych norm mps pobrać do 112300 własnym transportem z S/W STARE JUCHY.

- (4) klasa IV** (inżynieryjne materiały budowlane, zaporowe i rozbudowy fortyfikacyjnej)

 - (a)** 63 BZ o 111430 przyjąć następujące środki inżynieryjne dostarczone przez 6 bzaop: miny ppanc. TM-62M-6000 kpl.; MPP-B-1050 kpl; miny ppiech. POMZ-2M-200 kpl.; MON-100-700 kpl.; miny oświetlające-70 kpl.; miny sygnalizacyjne-50 kpl.; materiał wybuchowy /trotyl/-12,5 ton; zapory małowidoczne-35 kpl. Punkt spotkania dom sołtysa w BERKOWIE /7274/.

- (5) klasa V** (środki bojowe)

 - (a)** 63BZ o 111930 przyjąć 15 t amunicji moździerzowej, 34 t amunicji artyleryjskiej; 7 t amunicji ppanc; 13 t amunicji strzeleckiej; 6 t amunicji bwp; 7 t czołgowej dostarczonej przez 6 bzaop. Punkt spotkania ratusz w m. ZELKI;
 - (b)** brakujące do pełnych norm środki bojowe pobrać z 7 składu ŚB /1 RBM/ w m. POŁOM /8458/.

- (6) klasa VI** (artykuły handlu wojskowego)

 - (a)** 6 bzaop od 112400 do odwołania przerwać sprzedaż artykułów w kantynie żołnierskiej.

(7) klasa VII (uzbrojenie i sprzęt wojskowy)

(a) 63 BZ o 112000 przyjąć na ewidencję 4 samochody ciężarowo-terenowe i 4 BWP.

Punkt spotkania remiza strażacka w m. ZELKI.

(8) klasa VIII (leki, środki opatrunkowe i sprzęt sanitarno - medyczny)

(a) dot. wszystkich oddziałów – zaopatrywanie w środki zaopatrzenia medycznego realizować z apteki DPO.

(9) klasa IX (podzespoły, części zamienne oraz materiały eksploatacyjne)

(a) wszystkich oddziałów – do 112300 pobrać z DPZ brakujące ilości materiałów eksploatacyjnych i części zamiennych.

(10) klasa X (artykuły powszechnego użytku)

(a) dot wszystkich oddziałów – zaopatrywanie w materiały powszechnego użytku – jak dotychczas.

d. Transport

(1) dot. wszystkich oddziałów – do 112000 przekazać do CZD potrzeby w zakresie ruchu pojazdów po dywizyjnych DDiE.

(2) 6 bdown od 120200 zorganizować 2 posterunki kontroli i regulacji ruchu na RDDiE.

5. ZABEZPIECZENIE TECHNICZNE

a. Rozpoznanie

(1) 6 brem od 120400 zorganizować PRT i prowadzić rozpoznanie techniczne na kierunku działania 62 i 63 BZ.

(2) 6 brem do 120300 przeprowadzić rozpoznanie i oznakować DET na kierunku 63 BZ.

(3) dot. wszystkich oddziałów – rozpoznanie techniczne w rejonie obrony organizować własnymi siłami i środkami wg obowiązujących zasad.

b. Ewakuacja

(1) 63 BZ od 120400 uszkodzone UiSW ewakuować do PZUS brygady, a pojazdy samochodowe do warsztatu remontowego w STARYCH JUCHACH.

(2) nadwyżkowy fundusz remontowy UiSW 63 BZ ewakuowany będzie do PZUS 6 DZ siłami i środkami 6 brem;

- (3) 6 brem od 120400 wydzielić GER na kierunku działania 63 BZ oraz od 112400 na czas prowadzenia obrony 3 x WPT „Mors” i 1 x WZT-3.

c. Remont

- (1) dot. wszystkich oddziałów - od 120400 remonty uszkodzonego UiSW w oddziałach dywizji ograniczyć do remontu o czasie nie przekraczającym 4 godzin;

6. ZABEZPIECZENIE MEDYCZNE

a. Ewakuacja

- (1) 6 bmed prowadzi ewakuację rannych i chorych z BPO 62 i 63 BZ do DPO;
(2) 6 bmed od 120400 wydzielić na czas obrony do 63 BZ drużynę sanitariuszy.
(3) dot. wszystkich oddziałów - ewakuację rannych i chorych skażonych prowadzić bezpośrednio do PZS DPO;

b. Hospitalizacja

- (1) 6 bmed chorych zakaźnie kierować bezpośrednio na hospitalizację do szpitala chorób zakaźnych w m. GIŻYCKO.

7. PROBLEMATYKA PERSONALNA

- a. Dot. wszystkich oddziałów – meldunki o stanie osobowym składać do 2000, w przypadku strat masowych – natychmiast;
- b. 63 BZ z dniem 11 MAJ wyznaczam na stanowisko oficera operacyjnego S 1 13 BZ por. Jan SIKORSKI. Ww przyjąć na zaopatrzenie z dniem przybycia.
- c. 63 BZ od 111700 przyjąć 14 pracowników cywilnych do wykonywania prac przeładunkowych. Miejsce odbioru - szkoła w m. GARBNIKI /7179/.
- d. Dot. jeńców wojennych – jeńców przekazywać żandarmerii na CZD SD;
- e. Kapelan 6 DZ o 112130 odprawi mszę polową w rejonie 6 bdown, od 112330 przebywa na DPO, na BPO przybywać będzie na wezwanie;
- f. Grzebanie poległych i zmarłych żołnierzy.
(1) dot. wszystkich oddziałów – od 120400 zorganizować w oddziałach grupy oczyszczania pola walki. Ciała poległych gromadzić w pobliżu BPO. Ich pochówek zorganizuje dywizja.

8. WSPÓLDZIAŁANIE WOJSKOWO - CYWILNE

- a. Dot. wszystkich oddziałów – do 111900 szefowie G4 nawiązać współdziałanie z władzami terenowymi w sprawie udziału miejscowych ochotniczych straży pożarnych w likwidacji pożarów i innych klęsk żywiołowych:
 - 63 BZ w m. GARBNIK;
- b. 63 BZ do 111800 ustalić z władzami gminy STARE JUCHY terminy i zakres wykorzystania piekarni i warsztatu remontowego.

9. INFORMACJE DODATKOWE

- a. 63 BZ od - 111800 wydzielić do obrony i ochrony DPZ plz.

10. DOWODZENIE I ŁACZNOŚĆ

a. Rozmieszczenie stanowisk dowodzenia

1) SD 1 DZ rozwinięte w m. STARE JUCHY.

b. Ograniczenia w łączności

Jak w aneksie G – organizacja łączności.

c. Umowne sygnały dowodzenia

Jak w Rozkazie operacyjnym Nr 6.

d. Kryptonimy i numery osób funkcyjnych

Jak w Rozkazie operacyjnym Nr 6.

ANEKS G (ŁACZNOŚĆ I INFORMATYKA) DO ROZKAZU Nr5 6DZ

1. POŁOŻENIE

a. Położenie przeciwnika

Jak aneks B „ROZPOZNANIE”.

b. Położenie wojsk własnych

(Aktualne położenie bez zmian)

Węzły łączności dywizyjnej sieci łączności:

- PWŁ-1 6DZ, ŻELKI (7472), czynny od 112400 MAJ;
- PWŁ-2 6DZ, pkt. 126,3 (6663), 2km płn. ORZYSZ, czynny;
- pozostałe węzły jak położenie wojsk własnych.

2. ZADANIE

Zadaniem jest utrzymanie sprawności systemu łączności dywizji w czasie obrony.

3. REALIZACJA

a) - 6bdow utrzymać sprawność dywizyjnej sieci łączności. Wykorzystać w tym celu organiczne siły i środki jak również dostępne dywizji możliwości sieci podstawowej GO „GOLDAP”. Utrzymywać funkcjonowanie pomocniczych węzłów łączności i węzłów łączności SD i ZSD 6DZ. Zapewnić w systemie łączność współdziałania podległym oddziałom i pododdziałom.

b) - Instrukcje koordynujące:

(1) Ogólne:

Gotowość systemu łączności osiągnąć do 120200 MAJ.

Łączność utajniona zgodnie z wytycznymi w ap.3.

Kontrola czasu codziennie o 8.00 i 20.00 w S/R nr 504405 sztabu dywizji.

Dobowe meldunki o stanie łączności i informatyki i funkcjonowaniu systemu łączności przedstawiać do godz. 21.00 z godz. 20.00.

(2). Łączność przewodowa i radioliniowa:

Łączność radioliniowa organizowana będzie w relacjach WŁ SD, WŁ ZSD do PWŁ i w relacjach bezpośrednich siłami i środkami dywizji. Szczegóły organizacji łączności radioliniowej w ap.2.

Łączność przewodowa organizowana będzie siłami i środkami dywizji kablem polowym PKLD. Szczegóły organizacji łączności przewodowej w ap.2.

(3). Łączność radiowa:

Łączność radiowa organizowana jest jak dotychczas. Dodatkowe dane do organizacji łączności radiowej w ap.1.

(4). Wojskowa poczta polowa:

Łączność WPP organizowana jest zgodnie z ap.4.

4. ZABEZPIECZENIE LOGISTYCZNE

Aneks G „ZABEZPIECZENIE LOGISTYCZNE” do rozkazu operacyjnego nr 5 6DZ.

5. DOWODZENIE I ŁACZNOŚĆ

1. Kierowanie systemem łączności dywizji realizowane będzie z Centrum Wsparcia Dowodzenia na SD 6DZ. W przypadku jego obezwładnienia lub zniszczenia z CWD na ZSD 6DZ.
2. Zarządzanie i kierowanie siecią łączności dywizji realizowane będzie z PKSŁiI na SD 6DZ. W przypadku jego obezwładnienia lub zniszczenia z zapasowego PKSŁiI rozmieszczonego na ZSD 6DZ.

Apendyksy:

1. Organizacja łączności radiowej i radiotelefonicznej, w tym:
 - schemat łączności radiowej,
 - wykaz korespondentów do tabeli danych radiowych,
 - tabele danych radiowych,
 - wytyczne do organizacji łączności radiowej i radiotelefonicznej,
 - tabele przydziału danych do organizacji łączności radiowej i radiotelefonicznej,
 - tabele priorytetów radiodostępu i numerów korespondentów w automatycznym ruchu radiowym.
2. Organizacja łączności radioliniowej i przewodowej, w tym:
 - tabela danych radioliniowych,
 - wykazy kierunków radioliniowych i przewodowych,
 - wykazy łączy,
 - wykazy węzłów łączności i ich numeracja,
 - wykazy traktów grupowych i rozdział traktów w węzłach,
 - wytyczne do organizacji łączności radioliniowej i przewodowej,
 - tabela przydziału danych radioliniowych do organizacji łączności.
3. Organizacja łączności specjalnej, utajnionej i bezpieczeństwo łączności, w tym:
 - łączność szyfrowa i kodowa,
 - łączność utajniona,
4. Organizacja wojskowej poczty polowej, w tym:
 - grafik przesyłek pocztowych,
 - numery dla wyznaczenia kursów pocztowych,
 - wytyczne do organizacji WSP.
5. Tabela kryptonimów, numerów i adresów radiowych węzłów łączności oraz sygnałów rozpoznawczych osób funkcyjnych.
6. Tabele priorytetów i spis abonentów w ruchu automatycznym.

Uwaga1: W ćwiczeniu 122 apendyksów nie załącza się.

Uwaga2: W ćwiczeniu 122 przy wymianie korespondencji drogą radiową (radiostacja, radiolinia, radiotelefon) wykorzystywać tabelę „BOLERO”.

DOWÓDCA 63 BZ
KOMUNIKAT ROZPOZNAWCZY 6 DZ nr 5
SD – STARE JUCHY (7777) 111230A MAJ
Mapa 1:50000 wydanie 1987

1. „WISLAND” zatrzymał natarcie „REDLANDU”. 1 DZ trzema brygadami w pierwszym rzucie walczy na rubieży SĘDKI (7097), płn EŁK, MOSTOŁTY (6081), POGORZEL WIELKA (5376), płn RAKOWO PISKIE (4163) dążąc lokalnie do poprawy położenia, skrócenia i zajęcia dogodnych rubieży obronnych. Przeciwnik wycofuje część sił dążąc do odtworzenia odwodów brygadowych. Jednocześnie przegrupowuje kolejną dywizję w rejon pld SZCZUCZYN (3885).

Działania bojowe „WISLANDU” wspiera lotnictwo taktyczne wysiłkiem około 110 samolotów na dobę, dążąc jednocześnie do uzyskania lokalnej przewagi w powietrzu.

W dotychczasowych działaniach przeciwnik nie stosował BMR. We wschodniej przemysłowej dzielnicy EŁKU bronionego przez siły OT wykryto zbiorniki z 4 tonami chloru i 2 tonami amoniaku.

2. W ugrupowaniu przeciwnika wykryto:

- ◆ SD dywizji: ŁASK (2785);
- ◆ około 10 śmigłowców bojowych w rejonie SOKOŁY JEZIORNE (4584);
- ◆ około 20 śmigłowców transportowych w rejonie 1 km zach. GRAJEWO;
- ◆ SD brygady w rejonie BORKI (5486);
- ◆ SD brygady w rejonie BIAŁA PISKA (4370).

3. Ocenia się, że przeciwnik dążył będzie do umocnienia obrony na zajmowanej rubieży, odtworzenia odwodów brygadowych i wykonania w dniu jutrzejszym w godzinach rannych uderzenia drugorzutową dywizją w kierunku RÓŻYŃSK WIELKI (5081) – WYDMINY(8467).

Należy liczyć się z ciągłym oddziaływaniem radioelektronicznym, uderzeniami śmigłowców bojowych, lotnictwa oraz wykonywaniem TDP w sile kompania – batalion.

OPRACOWAŁ

płk dr Andrzej PODKOWSKI

Wydrukowano w 40 egz.

Egz. nr 1-20 – Dokumentacja ćwiczenia

Egz. nr 21-40 – Bibl. Gł. DZN

Wyk. kpt. STRZODA + zespół

Druk AON zam. nr 118/WW/

PAKIET I i II

Wreczyć ćwiczącym

o 08. 00 04. 05

**IDENTYFIKATOR SKŁADU BOJOWEGO STRON ĆWICZĄCYCH
(OBÓZ WIOSENNY – MAZURY 2000)**

WARSZAWA

2000

**Identyfikator jednostek wojsk „REDLAND”
(3 KZ, GO Goldap, BDSz, 6 KL)**

ZO	ZT	Oddziały (ZT)	Pododdziały
3	5	51 BPanc	510 bcz (1, 2, 3 kcz), 511 bcz (4, 5, 6 kcz), 512 bcz (7, 8, 9 kcz), 513 bz (1,2,3 kz, 1 bm), 510 das, 510 daplót, 510kr, 510 ksap, 510 krem, 510 kzaop, 510 kmed, 510 bdow.
		52 BZ	520 bcz (1, 2, 3 kcz), 521 bz (1, 2, 3 kz, 1 bm), 522 bz (4, 5, 6 kz, 2 bm), 523 bz (7, 8, 9 kz, 3bm), 520 das, 520dappanc, 520 daplót, 520 kr, 520 ksap, 520 krem, 520 kzaop, 520 kmed, 520 bdow.
		53 BZ	530 bcz (1, 2, 3 kcz), 531 bz (1, 2, 3 kz, 1 bm), 532 bz (4, 5, 6 kz, 2 bm), 533 bz (7, 8, 9 kz, 3bm), 530 das, 530dappanc, 530 daplót, 530 kr, 530 ksap, 530 krem, 530 kzaop, 530 kmed, 530 bdow.
K	6	5 pa, 5 prplot, 5 pappanc, 5 bdow, 5 br, 5 bsap, 5 brem, 5 bzaop, 5 bmed, 5 eśm, 5 kopchem.	
		61 BPanc	610 bcz (1, 2, 3 kcz), 611 bcz (4, 5, 6 kcz), 612 bcz (7, 8, 9 kcz), 613 bz (1,2,3 kz, 1 bm), 610 das, 610 daplót, 610kr, 610 ksap, 610 krem, 610 kzaop, 610 kmed, 610 bdow.
		62 BZ	620 bcz (1, 2, 3 kcz), 621 bz (1, 2, 3 kz, 1 bm), 622 bz (4, 5, 6 kz, 2 bm), 623 bz (7, 8, 9 kz, 3bm), 620 das, 620dappanc, 620 daplót, 620 kr, 620 ksap, 620 krem, 620 kzaop, 620 kmed, 620 bdow.
Z	DZ	63 BZ	630 bcz (1, 2, 3 kcz), 631 bz (1, 2, 3 kz, 1 bm), 632 bz (4, 5, 6 kz, 2 bm), 633 bz (7, 8, 9 kz, 3bm), 630 das, 630dappanc, 630 daplót, 630 kr, 630 ksap, 630 krem, 630 kzaop, 630 kmed, 630 bdow.
		6 pa, 6 prplot, 6 pappanc, 6 bdow, 6 br, 6 bsap, 6 brem, 6 bzaop, 6 bmed, 6 eśm, 6 kopchem.	
		71 BPanc	710 bcz (1, 2, 3 kcz), 711 bcz (4, 5, 6 kcz), 712 bcz (7, 8, 9 kcz), 713 bz (1,2,3 kz, 1 bm), 710 das, 710 daplót, 710kr, 710 ksap, 710 krem, 710 kzaop, 710 kmed, 710 bdow.
K	7	72 BZ	720 bcz (1, 2, 3 kcz), 721 bz (1, 2, 3 kz, 1 bm), 722 bz (4, 5, 6 kz, 2 bm), 723 bz (7, 8, 9 kz, 3bm), 720 das, 720dappanc, 720 daplót, 720 kr, 720 ksap, 720 krem, 720 kzaop, 720 kmed, 720 bdow.
		73 BZ	730 bcz (1, 2, 3 kcz), 731 bz (1, 2, 3 kz, 1 bm), 732 bz (4, 5, 6 kz, 2 bm), 733 bz (7, 8, 9 kz, 3bm), 730 das, 730dappanc, 730 daplót, 730 kr, 730 ksap, 730 krem, 730 kzaop, 730 kmed, 730 bdow.
		7 pa, 7 prplot, 7 pappanc, 7 bdow, 7 br, 7 bsap, 7 brem, 7 bzaop, 7 bmed, 7 eśm, 7 kopchem	
K	8	6 BZ	60 bcz (1, 2, 3 kcz), 61 bz (1, 2, 3 kz, 1 bm), 62 bz (4, 5, 6 kz, 2 bm), 63 bz (7, 8, 9 kz, 3bm), 64 bp (1, 2, 3 kp, 4 bm), 60 das, 60 dappanc, 60 daplót, 60 kr, 60 ksap, 60 krem, 60 kzaop, 60 kmed, 60 bdow.
		8 BZ	80 bcz (1, 2, 3 kcz), 81 bz (1, 2, 3 kz, 1 bm), 82 bz (4, 5, 6 kz, 2 bm), 83 bz (7, 8, 9 kz, 3bm), 84 bp (1, 2, 3 kp, 4 bm), 80 das, 80 dappanc, 80 daplót, 80 kr, 80 ksap, 80 krem, 80 kzaop, 80 kmed, 80 bdow.

18 BZ	180 bez (1, 2, 3 kcz), 181 bz (1, 2, 3 kz, 1 bm), 182 bz (4, 5, 6 kz, 2 bm), 183 bz (7, 8, 9 kz, 3bm), 184 bp (1, 2, 3kp, 4 bm), 180 das, 180 dappanc, 180 daplót, 180 kr, 180 ksap, 180 krem, 180 kzaop, 180 kmed, 180 kdow.	
Jednostki korpusne	WRiA	3 pRT, 3BA
	LWL i OP	3 pśb, 3 pśt, 3 eśtr, 30 prplot
	WInż	3 BSap (30, 31, 32 bsap, 33 bmin, 34 brozm, 35 bminż, 36 kwiow, 37 kmask), 3 pdm (30, 31, 32 bdm, 33 bpont)
	WŁącz	3 pdow i łącz, 3 prlk
	3 Dow.Log.	31, 32 brem, 33, 34, 35 bzaop, 36, 37 bmw, 38 pszp, 39, 391 btr, 30 krur.p.
	WOPChem	3 bopchem
	WRozp i WRE	3 prel, 3 bs, 3 ebsr.
	BDSz	1, 2, 3 bdsz, 14 bpd, bappanc, baplot, kdow, kr, ksap, kzaop, krem, kmed, plopchem
	1 BDSz	11, 12, 13 bdsz, 14 bpd, 1 bappanc, 1 baplot, 1 kdow., 1 kr, 1 ksap, 1 kzaop, 1 krem, 1 kmed, 1 plopchem

Sily Powietrzne **REDLAND**

ZO	ZT	Oddziały (ZT)	Pododdziały
6 DLMB		65 plmb	30 Su-22 + 10 Su-20R
		66 plmb	40 Su-22
		67 plmb	40 Su-22
9 DLMB		91 plmb	30 Su-22 + 10 Su-20R
		92 plmb	40 Su-22
		93 plmb	40 Su-22
6 KL		61 pśb	32 Mi-24 + 16 Mi-2
		63 pśb	32 Mi-24 + 16 Mi-2
		64 plt	24 An-26, 12 An-2
		31 pśt	26 Mi-8, 20 Mi-17

Oddziały (ZT)	
ZO	ZT
G	41 Bpanc, 42 BZ, 43 BZ, 4 pa, 4 prplot, 4 pappanc, 4 bdow, 4 br, 4 bsap, 4 brem, 4 bzaop, 4 bmed, 4eśm, 4 kopchem
O	4DZ
G	91 BPanc, 92 BZ, 93 BZ, 9 pa, 9 prplot, 9 pappanc, 9 bdow, 9 br, 9 bsap, 9 brem, 9 bzaop, 9 bmed, 9eśm, 9 kopchem.
O	9DZ
L	190 bcz (1, 2, 3 kcz), 191 bz (1, 2, 3 kz, 1 bm), 192 bz (4, 5, 6 kz, 2 bm), 193 bz (7, 8, 9 kz, 3bm), 194 bp (1, 2, 3 kp, 4 bm), 190 das, 190 dappanc, 190 daplot, 190 kr, 190 ksap, 190 krem, 190 kzaop, 190 kmed, 190 bdow.
D	1 bdsz
A	4 BA
P	

SZEF SZTABU 6 DZ

.....

**SZEF WYDZIAŁU
ROZPOZNANIA I WRE 6 DZ**

.....

OPRACOWAŁ:

Mjr dr Ryszard CHROBAK
Kpt. dypl. Grzegorz SOBOLEWSKI

**Identyfikator jednostek wojsk „WISLAND”
(1, 2 KZ, 4 KL, BOT-4, trzy szwadrony Kawalerii Powietrznej)**

		Pododdziały	
ZO	ZT	Oddziały (ZT)	
1		11 BPanc	110 bcz (1, 2, 3 kcz), 111 bcz (4, 5, 6 kcz), 112 bcz (7, 8, 9 kcz), 113 bz (1,2,3 kz, 1 bm), 110 das, 110 daplót, 110 kr, 110 ksap, 110 krem, 110 kzaop, 110 kmed, 110 bdow.
	1	12 BZ	120 bcz (1, 2, 3 kcz), 121 bz (1, 2, 3 kz, 1 bm), 122 bz (4, 5, 6 kz, 2 bm), 123 bz (7, 8, 9 kz, 3 bm), 120 das, 120 dappanc, 120 daplót, 120 kr, 120 ksap, 120 krem, 120 kzaop, 120 kmed, 120 bdow.
	DZ	13 BZ	130 bcz (1, 2, 3 kcz), 131 bz (1, 2, 3 kz, 1 bm), 132 bz (4, 5, 6 kz, 2 bm), 133 bz (7, 8, 9 kz, 3 bm), 130 das, 130 dappanc, 130 daplót, 130 kr, 130 ksap, 130 krem, 130 kzaop, 130 kmed, 130 bdow.
			1 pa, 1 prplot, 1 pappanc, 1 bdow, 1 br, 1 bsap, 1 brem, 1 bzaop, 1 bmed, 1 eśm, 1 kopchem.
K		21 BPanc	210 bcz (1, 2, 3 kcz), 211 bcz (4, 5, 6 kcz), 212 bcz (7, 8, 9 kcz), 213 bz (1,2,3 kz, 1 bm), 210 das, 210 daplót, 210 kr, 210 ksap, 210 krem, 210 kzaop, 210 kmed, 210 bdow.
	2	22 BZ	220 bcz (1, 2, 3 kcz), 221 bz (1, 2, 3 kz, 1 bm), 222 bz (4, 5, 6 kz, 2 bm), 223 bz (7, 8, 9 kz, 3 bm), 220 das, 220 dappanc, 220 daplót, 220 kr, 220 ksap, 220 krem, 220 kzaop, 220 kmed, 220 bdow.
	DZ	23 BZ	230 bcz (1, 2, 3 kcz), 231 bz (1, 2, 3 kz, 1 bm), 232 bz (4, 5, 6 kz, 2 bm), 233 bz (7, 8, 9 kz, 3 bm), 230 das, 230 dappanc, 230 daplót, 230 kr, 230 ksap, 230 krem, 230 kzaop, 230 kmed, 230 bdow.
			2 pa, 2 prplot, 2 pappanc, 2 bdow, 2 br, 2 bsap, 2 brem, 2 bzaop, 2 bmed, 2 eśm, 2 kopchem
Z		31 BPanc	310 bcz (1, 2, 3 kcz), 311 bcz (4, 5, 6 kcz), 312 bcz (7, 8, 9 kcz), 313 bz (1,2,3 kz, 1 bm), 310 das, 310 daplót, 310 kr, 310 ksap, 310 krem, 310 kzaop, 310 kmed, 310 bdow.
	3	32 BZ	320 bcz (1, 2, 3 kcz), 321 bz (1, 2, 3 kz, 1 bm), 322 bz (4, 5, 6 kz, 2 bm), 323 bz (7, 8, 9 kz, 3 bm), 320 das, 320 dappanc, 320 daplót, 320 kr, 320 ksap, 320 krem, 320 kzaop, 320 kmed, 320 bdow.
	DZ	33 BZ	330 bcz (1, 2, 3 kcz), 331 bz (1, 2, 3 kz, 1 bm), 332 bz (4, 5, 6 kz, 2 bm), 333 bz (7, 8, 9 kz, 3 bm), 330 das, 330 dappanc, 330 daplót, 330 kr, 330 ksap, 330 krem, 330 kzaop, 330 kmed, 330 bdow.
			3 pa, 3 prplot, 3 pappanc, 3 bdow, 3 br, 3 bsap, 3 brem, 3 bzaop, 3 bmed, 3 eśm, 3 kopchem.

		Pododdziały	
		Oddziały (ZT)	
1 KZ	5 BZ	51 bcz (1, 2, 3 kcz), 52 bz (1, 2, 3 kz, 1 bm), 53 bz (4, 5, 6 kz, 2 bm), 54 bz (7, 8, 9 kz, 3 bm), 50 das, 50 dappanc, 50 daplot, 50 kr, 50 ksap, 50 krem, 50 kzaop, 50 kmed, 50 bdow.	
	8 BZ	81 bcz (1, 2, 3 kcz), 82 bz (1, 2, 3 kz, 1 bm), 83 bz (4, 5, 6 kz, 2 bm), 84 bz (7, 8, 9 kz, 3 bm), 80 das, 80 dappanc, 80 daplot,, 80 kr, 80 ksap, 80 krem, 80 kzaop, 80 kmed, 80 bdow.	
Jednostki korpusne	WRiA		1 pRT, 1BA
	LWL i OP		1 pśb, 1 pśt, 1 eśtr, 10 prplot
	WInż		1 BSap (10, 11, 12 bsap, 13 bmin, 14 brozm, 15 bminz, 16 kwioiw, 17 kmask,), 1 pdm (10, 11, 12 bdm, 13 bpont)
	WŁącz		1 pdow, 1 prlk
	1 Dow.Log		11, 12 brem, 13, 14, 15 bzaop, 16, 17 bmw, 18 pszp, 19, 191 btr, 10 krur.p.
	WOPChem		1 bopchem
	WRozp i WRE		1 prel, 1 bs, 1 ebsr.
cztery BOT			
trzy szwadrony Kawalerii Powietrznej		3 x 12 śmigłowców <i>Huzar-1</i> z 1 pkpow 1 DKPow	

Sily Powietrzne **WISLAND**

ZO	ZT	Oddziały (ZT)	Pododdziały
4 KL		21 plmb	30 Su-22 + 10 Su-22R
	22 DLMB	22 plmb	40 Su-22
		23 plmb	40 Su-22
	3 DLMB	7 plmb	30 Su-22 + 10 Su-20R
		8 plmb	40 Su-22
		40 plmb	40 Su-22
		43 pśb	32 Mi-24 + 16 Mi-2
		56 pśb	32 Mi-24 + 16 Mi-2
		37 pśt	40 Mi-8, 10 Mi-17
		17 ełt	1 JAK-40, 2 Mi-8, 2 An-2

SZEF SZTABU 1 DZ

SZEF WYDZIAŁU
ROZPOZNANIA I WRE 1 DZ

.....

.....

OPRACOWAŁ:

mjr dr Ryszard CHROBAK
kpt. dypl. Grzegorz SOBOLEWSKI



Wydrukowano w 60 egz.
Egz. nr 1-20 - Dokumentacja ćwiczenia
Egz. nr 21-60 - Bibl. Gł. DZN
Wyk. mjr R. CHROBAK
kpt. G. SOBOLEWSKI
Druk AON zam. nr 119/WW/

122K
2
236