



Grey Scale #13



A 1 2 3 4 5 6 M 8 9 10 11 12 13 14 15 B 17 18 19



# AKADEMIA OBRONY NARODOWEJ

KATEDRA ROZPOZNANIA WOJSKOWEGO  
I ARMII OBCYCH



Egz. Nr 10

Tylko dla nauczycieli akademickich



## ĆWICZENIE Nr 112

PLANOWANIE, ORGANIZACJA I PROWADZENIE  
DZIAŁAŃ BOJOWYCH PRZEZ PUŁK W OBRONIE

Opracowanie metodyczne  
zajęć nr 2, 16, 24/RW

*Handwritten signature in red ink*




50673

WARSZAWA

1990



Opis załączników

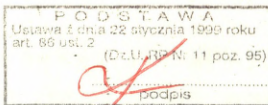


1. Mapa nr pf-1093/WW, skala 1:50 000 na 10 ark.  
"Mapa robocza szefa rozpoznania 8 pz w obronie"  
- mapa jawna - sytuacja taktyczna poufna -
2. Mapa nr pf-1094/WW, skala 1:50 000 na 8 ark.  
"Sytuacja o 13.00 8.12"  
- mapa jawna - sytuacja taktyczna poufna -



AKADEMIA OBRONY NARODOWEJ

KATEDRA ROZPOZNANIA WOJSKOWEGO I ARMII OBCYCH



ZATWIERDZAM  
SZEŃ KATEDRY RW I AO

/-/ płk dr Janusz WIŚNIEWSKI

*Prot. 777/29.07.1997  
Dł*

~~PODPISEK~~  
Egz.nr ...10




Tylko dla nauczycieli akademickich

ĆWICZENIE Nr 112

Temat: PLANOWANIE, ORGANIZACJA I PROWADZENIE  
DZIAŁAŃ BOJOWYCH PRZEZ PUŁK W OBRONIE

Opracowanie metodyczne  
zajęć nr 2,16,24/RW



OPRACOWAŁ:  
ADIUNKT KATEDRY RWIAO

/-/ ppłk dypl. Józef KISIEL

SPRAWDZIŁ:  
KIEROWNIK ZAKŁADU I

/-/ płk dypl. Mieczysław KOZŁOWSKI

WARSZAWA

1990 r.

8  
10

ZAJĘCIE Nr 2/RW

TEMAT: Przygotowanie i meldowanie oceny nieprzyjaciela i propozycji organizacji rozpoznania.

CEL: Uczyć słuchaczy prowadzenia oceny nieprzyjaciela, precyzowania wniosków i meldowania ich dowódcy oraz opracowania i meldowania propozycji organizacji rozpoznania.

FORMA: Ćwiczenie grupowe w sali.

CZAS: 2 godziny.

ZAGADNIENIA SZKOLENIOWE I PODZIAŁ CZASU:

|   |       |
|---|-------|
| Organizacja zajęcia .....   | - 10' |
| 1. Ocena nieprzyjaciela .....   | - 35' |
| 2. Przygotowanie propozycji organizacji rozpoznania .....                     | - 25' |
| 3. Meldowanie oceny nieprzyjaciela i propozycji organizacji rozpoznania ..... | - 15' |
| Omówienie zajęcia .....   | - 5'  |

WSKAZÓWKI ORGANIZACYJNO-METODYCZNE:

A. ORGANIZACYJNE:

- słuchacze przygotowują się do zajęcia na podstawie wytycznych zawartych w założeniu nr 1 oraz poleceń i wskazówek z instruktażu;
- zajęcia poprzedzić instruktażem, w czasie którego:

nakazać:

- zapoznać się z treścią założenia nr 1;
- uzupełnić informacje o nieprzyjacielu na mapach roboczych i dokonać ich oceny graficznej;
- opracować graficznie propozycje użycia pododdziałów rozpoznawczych pułku /elementy rozpoznawcze i ich zadania/ oraz punkty I, II, IV "Legendy do planu rozpoznania";
- przygotować kalkulacje ilościowe sił i środków nieprzyjaciela według ustaleń na zajęciu nr 1.
- przestudiować: "Kompendium sił zbrojnych państw NATO" nr bibl. 022552, str.198-202, "Taktyka i sztuka operacyjna sił zbrojnych państw NATO" - podręcznik, nr bibl.pf 2746, str.10-45, załączniki nr bibl.pf 2744, nr 1,3,4, "Organizacja i prowadzenie rozpoznania na szczeblach taktycznych" - Podręcznik, nr bibl.02080, str.37-54,179-198,

"Regulamin walki wojsk lądowych SZRP - część I /dywizja, pułk/, nr bibl.pf 21910, str.371-382.

Określić: rolę słuchaczy w zajęciu i jego przebieg.

B. METODYCZNE:

- podczas zajęcia słuchacze referują na podstawie swoich map, bez korzystania z notatek;
- zwracać uwagę na zwięzłość wypowiedzi i stosowanie poprawnego słownictwa wojskowego;
- w ocenianiu słuchaczy decydującą rolę spełnia trafność przyjętych rozwiązań i umiejętność ich uzasadnienia.

PRZEBIEG ZAJĘCIA:

Organizacja zajęcia ..... - 10'

- przyjąć meldunek, sprawdzić obecność;
- podać temat i cel zajęcia oraz przypomnieć zakres przygotowania się słuchaczy;
- sprawdzić i omówić przygotowanie map i notatek;
- sprawdzić znajomość teoretyczną zagadnień rozpatrywanych na zajęciu /pytania według ustaleń indywidualnych wykładowców/;
- przypomnieć sytuację taktyczną oraz wytyczne dla szefa rozpoznania z zajęcia nr 1 /wyznaczyć 1-2 słuchaczy/;
- wprowadzić słuchaczy w zajęcia.

1. Ocena nieprzyjaciela ..... - 35'

Uwaga metodyczna:

We wprowadzeniu do zagadnienia przypomnieć pojęcie "oceny nieprzyjaciela", wspólnie ustalić zagadnienia według których się ją prowadzi, oraz problemy szczegółowe każdego zagadnienia. Do referowania poszczególnych zagadnień wyznaczyć 1-2 słuchaczy. Podczas referowania zwracać uwagę na terminologię wojskową i stronę merytoryczną wypowiedzi. Wyżej punktować samodzielność /bez notatek/. W podsumowaniu zagadnienia wskazać błędy najczęściej popełnione przez słuchaczy i w miarę potrzeby przedstawić rozwiązanie autorskie.

Sytuacja wprowadzająca:

Wykładowca mówi: - czas operacyjny - 10.50, szef rozpoznania pułku zapoznał się z zadaniem pułku, wnioskami z analizy zadania, wstępnym zarządzeniem rozpoznawczym i zarządzeniem rozpoznawczym sztabu 17 DZ. Od dowódcy pułku otrzymał wytyczne do przygotowania danych do decyzji, według których ma przygotować odpowiedzi na następujące pytania: /wygzekwować od słuchaczy/.

- możliwości organizacji obrony przez 3 BPanc i 7 BZ oraz odtworzenia odwodów 1, 3 DPanc i 1 KA w dn.7.12;

- prawdopodobny skład zgrupowania uderzeniowego 1 KA, czas osiągnięcia gotowości, prawdopodobny zamiar jego użycia, skład sił wykonujących uderzenie na pułk oraz możliwości potęgowania natarcia, prawdopodobny czas wznowienia natarcia;

- ilość sił i środków nieprzyjaciela: w rejonie obrony 8 pz na całą głębokość; na pierwszej pozycji; w rejonie głównego wysiłku obrony 8 pz; w czasie wykonywania kontrataku odwodem 8 pz.

Proponowane rozwiązanie:

a/ Ogólny skład bojowy i charakter działań nieprzyjaciela w pasie działania pułku i przed sąsiadami.

"Południowi" - 1 KA siłami 1 i 3 DPanc w pierwszym rzucie prowadził natarcie w kierunku PARYSÓW, WISNIEW. Wskutek wyczerpania odwodów, poniesienia znacznych strat natarcie jego słabnie, a na kierunkach PARYSÓW - MIŃSK MAZOWIECKI i WIELGOLAS - MROZY zostało zatrzymane.

W pasie obrony 17 DZ prowadziły natarcie 1 i 3 DPanc i do 10.30 7.12 opanowały rubież: płd. JANÓW, 1 km płn. WYGŁĘDÓWKA, MIENIA, 500 m płd. JĘDRZEJÓW, CEGŁÓW, płd. MROZY, zach. TOPÓR. Dywizje posiadają zaangażowane w walce wszystkie brygady. Wyprowadzone z walki pododdziały 8 BPanc w rejon IWOWE, WOLA MIASTKOWSKA, STOCZEK ŁUKOWSKI, rozbudowa inżynieryjna rubieży: 1 km płn.wsch. BARCZĄCA, zach.skraj m. CEGŁÓW, przegrupowanie 3 BPanc sugerują, że pierwszorzutowe dywizje zaprzestaną natarcia w dniu dzisiejszym, częścią sił zorganizują obronę rubieży TYBORÓW, MIENIA, płd. MROZY, GUZEW oraz odtworzą odwody w sile do brygady każda. W pasie dywizji mogą przejść do obrony 3 BPanc i 7 BZ.

W głębi 11 DZ przegrupowuje się do rejonu wyjściowego 6 km płd.

GARWOLIN, 2 km zach. ŻELECHOW, ŻYCZYN, MACIEJOWICE. Gotowość do natarcia może osiągnąć do 19.00-20.00 dnia dzisiejszego.

Działania bojowe są prowadzone bez użycia broni jądrowej, jednak nie należy wykluczyć jej użycia, szczególnie w wypadku nie zrealizowania celów natarcia środkami konwencjonalnymi.

W toku dotychczasowych działań lotnictwo rozpoznawcze prowadziło okresowo rozpoznanie kierunku PILAWA - KAŁUSZYN, na oddziały dywizji wykonywało uderzenia lotnictwo wsparcia grupami 2-4-6 samolotów "Alpha Jet" i "TORNADO" obezwładniając system dowodzenia, drugie rzuty i odwody oraz artylerię.

Lotnictwo wojsk lądowych pojedynczymi śmigłowcami i parami niszczy środki opancerzone i pancerne na przednim skraju obrony.

b/ Skład sił i środków, ugrupowanie, charakter działań i możliwości bojowe nieprzyjaciela w pasie pułku.

Przed frontem 8 pz prowadziły natarcie 3 BPanc /bez 31 mbcz/ i 7 BZ /bez 74 bcz/ ugrupowane w jeden rzut. 3 BPanc opanowała rubież: - siłami 33 bcz: wsch. JANÓW; pkt 173,4, natarcie batalionu zostało zatrzymane; - 32 bcz - 1 km płn. WYGŁĘDÓWKA, 500 m pld. JĘDRZEJÓW, natarcie batalionu na lewym skrzydle załamane, siły do kz wychodzą z walki w kierunku południowym; - 34 bcz - 500 m LEONÓW, 1 km wsch. PEŁCZANKA; natarcie batalionu zatrzymane.

7 BZ opanowała rubież: - siłami 72 bcz - OMT CEGŁÓW, pld.skraj MROZY, natarcie zatrzymane; - 73 bcz - WOLA RAFAŁOWSKA, 1 km płn. GUZEW, natarcie na prawym skrzydle batalionu zatrzymane; - 74 bcz - jedną kcz ściga około dwóch plzmot w kierunku TROJANÓW - GRODZISK, natarcie pozostałych kcz zatrzymane; - 71 mbz w trakcie rozbijania kzmot w JERUZALU.

Ze środków przenoszenia broni jądrowej, którymi nieprzyjaciel może oddziaływać na pułk wykryto: baterię pocisków rakietowych w czasie zajmowania stanowisk startowych pld. CHOINY; baterie artylerii samobieżnej 155 mm na SO płn. ŁĘKAWICA; 500 m pld. WYGWIZDÓW; płn. MAŁA WIES, TROJANÓW, PODSKWARNE; b.203,2 w marszu, czoło 500 m zach. MAŁA WIES. W wypadku przejścia do działań z użyciem broni jądrowej środkami tymi na obiekty pułku może być wykonanych około 10-12 uderzeń jądrowych, głównie małej mocy.

Artylerię konwencjonalną wykryto: b. MLRS płn.KICZKI II; b.LARS płn. ROSOSZ, płn.zach. PIASECZNO.

W ugrupowaniu nieprzyjaciela wykryto dotychczas środki przeciwpancerne: dwa plutony RJG-1 zajmują stanowiska ogniowe pñ. ANIELEW; 70 kppanc w marszu czołem SOKOLNIK, plppanc kompanii na stanowiskach ogniowych 500 m pñd. RUDKA, 500 m pñn. GUZEW; śmigłowce ppanc PAH-1 na lądowisku 1 km pñd. LATOWICZ. System obrony przeciwlotniczej aktualnie tworzą: brplot: "HAWK" w rejonie TRANSBÓR; "ROLAND" - 1,5 km wsch. MIASTKÓW STARY; baplot: "Gepard" - HUTA KUFLEWSKA, SKUPIE, pñd. ROSOSZ, pñd.wsch. ŁĘKAWICA; L-70 - WIELGOLAS, pñn. LATOWICZ, BUDZISKA. Ilość baterii przeciwlotniczych może się zwiększyć o dalsze 5-6, z chwilą przejścia do natarcia 11 DZ.

Lotnictwo wsparcia i lotnictwo wojsk lądowych wykonują uderzenia na pułk pojedynczymi grupami 2-4 samoloty i śmigłowce. W okresie poprzedzającym wznowienie natarcia przez 11 DZ i w czasie jego trwania na pułk może oddziaływać do 16 samolotów /40-60 samolotolotów/ i do dwóch kluczy śmigłowców PAH-1 /około 40 wylotów bojowych/.

System dowodzenia realizowany jest z połowych punktów dowodzenia brygad i dywizji. Dotychczas wykryto: SD 3 BPanc - 1 km pñn. SIODŁO; 7 BZ - HUTA KUFLEWSKA; WSD 1 DPanc - pñn. SWOBODA, WSD 3 DPanc 500 m wsch. SKUPIE; SD 1 KA - w marszu czołem zach. skraj MIASTKÓW KOŚCIELNY. Ilość obiektów dowodzenia może zwiększyć się o dalsze 8-10.

Teren po stronie nieprzyjaciela umożliwia bezkolizyjne przegrupowanie i rozwinięcie wojsk do natarcia, nie zapewnia natomiast ukrycia dla wojsk zarówno w rejonach ześrodkowania jak i podczas przegrupowania. Kompleksy leśne na południe od rubieży WICIEJÓW, CEGŁÓW mogą utrudnić jednoczesne wyjście brygad na linię wyjściową do natarcia, oraz rozwijanie nie artylerii na stanowiskach ogniowych, ułatwią natomiast wykonanie zadań przez śmigłowce przeciwpancerne. Teren po stronie własnej jest dogodny do działania czołgów w zasadzie w całym rejonie obrony pułku, jednak uderzenia BPanc należy oczekiwać na lewe skrzydło obrony, a BZ na prawe. Dogodnymi kierunkami natarcia ze względu na teren mogą być: MIENIA - RUDZIENKO i CEGŁÓW - ŻEBRÓWKA.

#### c/ Prawdopodobny charakter dalszych działań nieprzyjaciela.

Prawdopodobnym celem działań nieprzyjaciela będzie rozcięcie ugrupowania obronnego pułku, a następnie rozbicie jego sił głównych w odizolowanych rejonach, opanowanie we współdziałaniu z taktycznymi desantami powietrznymi obszarów zapewniających warunki do przegrupowania i wprowadzenia do walki odwodów operacyjnych.

Ogólny zamiar jego działania może być następujący: obroną doraźnie zorganizowaną przez 3 BPanc i 7 BZ na rubieży GREBISZEW, CHMIELEW, WICIEJÓW, MIENIA, CEGŁÓW, GUZEW stworzyć warunki do odtworzenia odwodów 1 i 3 DPanc oraz odtworzenia zdolności bojowej przez 11 DZ. Wieczorem 7.12 lub rano 8.12 przy wsparciu ogniem artylerii i uderzeniami lotnictwa oraz śmigłowców ppanc wykonać uderzenie odwodem 1 KA w składzie 11 DZ i 8 BPanc po podejściu z głębi i 71 mbz ze styczności w kierunku WIELGOLAS - RÓWNE. Oddziałami wydzielonymi w sile mbcz /mbz/ na kierunkach brygad rozbić pozycję przednią, po czym wprowadzając siły główne brygad na pierwszej pozycji obrony rozbić obronę pierwszorzutowych batalionów i w zadaniu bliższym opanować rubież: ŁAZISKA, RZĄDZA, KAŁUSZYN, wprowadzając kolejne bataliony rozbić drugi rzut pułku oraz dywizji i w zadaniu dalszym opanować rubież: KĄTY - MIAŠKI, RADOSZYNA, PNIEWNIK, ROGUSZYN, skąd zabezpieczyć wprowadzenie do walki drugiego rzutu 11 DZ prawdopodobnie 32 BZ.

Dla realizacji powyższych celu i zamiaru nieprzyjaciel prawdopodobnie do godzin popołudniowych ostatecznie przerwie natarcie. Z opanowanej rubieży wyprowadzi w kierunku południowym 3 BPanc, która wspólnie z 7 BZ zajmie rubież obrony WICIEJÓW, MIENIA, CEGŁÓW, płd. MROZY, GUZEW. Wyprowadzi z walki 8 BPanc w rej.zach.STOCZEK ŁUKOWSKI, zakończy rozbijanie okręzonego przeciwnika w SIENNICY, ŻAKOWIE i JERUZALU i odtworzy odwody brygadowe i dywizyjne. Do wieczora odtworzy zdolność bojową 11 DZ.

Pod osłoną mocy przegrupuje artylerię oraz siły główne 11 DZ i 8 BPanc i we wczesnych godzinach rannych 8.12 wznowi natarcie. Brygady przegrupuje po drogach: 31 BZ - ZASIADAŁY, BOROWIE, WIELGOLAS, KICZKI II, DĘBNIKI, 8 BPanc - IWOWE, LATOWICZ, WALISKA, PIASECZNO. Rozwinięcia w kolumny batalionowe dokona na rubieży: SWOBODA, płu. KUFLEW, linią wyjściową do natarcia może być rubież: BRZOZÓWKA, płd. JĘDRZEJÓW, płu. KRUKI.

Silnymi stronami nieprzyjaciela będą: duża ilość czasu na przygotowanie natarcia; posiadanie broni konwencjonalnej o dużej precyzji rażenia; znaczne możliwości wsparcia ze strony lotnictwa i śmigłowców. Do słabych stron będzie należało: posiadanie przez nieprzyjaciela znacznych strat /około 30%/; niewystarczające warunki maskowania 11 DZ i 8 BPanc; prowadzenie działań na obszarze obcego państwa.

Obiektami stanowiącymi największe zagrożenie dla pułku będą 31 BZ i 8 BPanc - z chwilą przejścia do natarcia; baterie artylerii atomowej; śmigłowce ppanc i lotnictwo wsparcia w czasie wykonywania uderzeń.

Ilość sił i środków nieprzyjaciela w pasie działania pułku:

I. W rejonie obrony 8 pz na całą głębokość:

| Lp | Siły i środki          | Ilość | Pododdziały, oddziały   |
|----|------------------------|-------|---|
| 1  | - kz                   | 18    | 31 BZ, 8 BPanc, 32 bz /bez kz/,<br>72, 73 bz, 71 mbz, 75 da,<br>35 da /bez ba/, b.203,2,<br>111 dam, b.LARS-3,<br>b.MLRS-2, 2-3 klucze,<br>śm.ppanc |
| 2  | - kcz                  | 13    |   |
| 3  | - ludzi                | 1131  |   |
| 4  | - czołgów              | 135   |   |
| 5  | - BWP                  | 115   |   |
| 6  | - art.do ognia pośr.   | 120   |   |
| 7  | - śr.ppanc             | 138   |   |
| 8  | - śm.ppanc             | 15    |   |
| 9  | czołgów obliczeniowych | 215   |   |

II. W rejonie głównego wysiłku obrony 8 pz:

| Lp | Siły i środki         | Ilość | Pododdziały, oddziały, ZT   |
|----|-----------------------|-------|---|
| 1  | - kz                  | 10    | 31 BZ, 8 BPanc /bez bz, bcz/;<br>32 bz /bez kz/; 35 da /bez ba/;<br>75 da /bez ba/; b.MLRS-2;<br>b.LARS-3; dwa klucze PAH-1 |
| 2  | - kcz                 | 10    |   |
| 3  | - ludzi               | 832   |   |
| 4  | - czołgów             | 104   |   |
| 5  | - BWP                 | 79    |   |
| 6  | - art.do ognia pośr.  | 96    |   |
| 7  | - śr.ppanc            | 99    |   |
| 8  | - śm.ppanc            | 10    |   |
| 9  | czołgi przeliczeniowe | 146   |   |

III. W rejonie obrony 8 pz na głębokość pierwszej pozycji:

| Lp | Siły i środki           | Ilość | Pododdziały, oddziały, ZT  |
|----|-------------------------|-------|--|
| 1  | - kz                    | 16    | 31 BZ /bez bz/, 8 BPanc,<br>/bez bcz/; 32 bz /bez kz/;<br>35 da /bez ba/; 75 da<br>/bez ba/; b.MLRS-2;<br>b.LARS-3; dwa klucze PAH-1 |
| 2  | - kcz                   | 10    |  |
| 3  | - ludzi                 | 1184  |  |
| 4  | - czołgów               | 98    |  |
| 5  | - BWP                   | 115   |  |
| 6  | - art.do ognia pośr.    | 120   |  |
| 7  | - śr.ppanc              | 86    |  |
| 8  | - śm.ppanc              | 15    |  |
| 9  | - czołgi przeliczeniowe | 146   |  |

IV. Na kierunku kontrataku drugiego rzutu pułku:

| Lp | Siły i środki           | Ilość | Pododdziały, oddziały, ZT   |
|----|-------------------------|-------|---|
| 1  | - kz                    | 2     | 311 mbz, kcz 314 bcz,<br>315 da, ba 35 da, b.203,2,<br>b.LARS, b.MLRS, 310 kppanc,<br>/bez dwóch plppanc/,<br>klucz PAH-1 |
| 2  | - kcz                   | 2     |   |
| 3  | - ludzi                 | 166   |   |
| 4  | - czołgów               | 21    |   |
| 5  | - BWP                   | 17    |   |
| 6  | - art.do ognia pośr.    | 39    |   |
| 7  | - śr.ppanc              | 14    |   |
| 8  | - śm.ppanc              | 6     |   |
| 9  | - czołgi przeliczeniowe | 36    |   |

2. Przygotowanie propozycji organizacji rozpoznania ..... 25'

Uwaga metodyczna:

W toku dyskusji ze słuchaczami ustalić jakie elementy powinna zawierać propozycja organizacji rozpoznania oraz co jest podstawą do jej wypracowania przez szefa rozpoznania. Do przedstawienia rozwiązania wyznaczyć 2-3 słuchaczy.

W podsumowaniu zagadnienia wskazać najczęściej popełniane błędy, w miarę potrzeb przedstawić osobiście fragment lub całość rozwiązania autorskiego.

Sytuacja wprowadzająca:

Szef rozpoznania 8 pz dokonał oceny nieprzyjaciela, przeanalizował zadanie pułku i zadania do rozpoznania otrzymane ze sztabu 17 DZ, ocenił aktualne położenie i możliwości kr pułku. Od szefa sztabu otrzymał wytyczne do organizacji rozpoznania.

Uwaga! Każdy wykładowca musi być przygotowany do dania wytycznych do organizacji rozpoznania w roli szefa sztabu /najlepiej podczas instruktażu/.

Proponowane rozwiązanie:

a/ Główne zadania rozpoznania:

- do czasu rozpoczęcia natarcia:
  - potwierdzić skład pododdziałów i oddziałów nieprzyjaciela przed frontem pułku;
  - wykryć ludzi w jego ugrupowaniu i styki oraz system zapór inżynierskich;
  - wykryć stanowiska ogniowe baterii artylerii i kompanii moździerzy;
  - ustalić prawdopodobny czas wznowienia natarcia oraz skład sił wykonujących uderzenie na pułk, drogi przegrupowania, rubieże rozwijania i linię wyjściową do natarcia;
  
- w toku natarcia:
  - wykryć kierunek głównego uderzenia;
  - śledzić zmianę stanowisk ogniowych artylerii i moździerzy;
  - śledzić za przegrupowaniem drugich rzutów i odwodów, ustalić ich skład oraz kierunki przegrupowania i rubieże wprowadzenia do walki;
  - ustalić rejony rozmieszczenia punktów dowodzenia oraz śledzić za ich zmianą.

b/ Stan sił i środków rozpoznania

8 kr /bez 2 plr/ ześrodkowana 500 m pld. MOCZYDŁA, 2 plr - SPR pułku w ugrupowaniu nieprzyjaciela. Uszkodzony WD R-5 dowódcy kompanii uniemożliwi przez około 5 godzin dowodzenie przy pomocy środków radiowych. W tym czasie może być ono realizowane WD R-5 szefa rozpoznania. Zniszczony BRDM-2 w 2 plr znacznie obniża możliwości prowadzenia rozpoznania, /o około 1/3/, rekompensuje je w pewnym zakresie zdobyty transporter FUCHS. Stan środków materiałowych pozwala na realizację zadań do końca dnia.

c/ Propozycje organizacji systemu rozpoznania

Siłami 1 plr zorganizować obserwację na pozycji przedniej, w skład systemu obserwacji włączyć posterunki obserwacyjne: artyleryjski i inżynierski w czasie natarcia nieprzyjaciela przewidzieć rozwinięcie tych sił do obserwacji na pierwszej pozycji, a następnie na drugiej pozycji obrony.

2 plr z drsap pozostawić w ugrupowaniu nieprzyjaciela z zadaniem: Jako SPR pułku prowadzić rozpoznanie pododdziałów będących w styczności, następnie dozorować drogi przegrupowania 31 BZ i 8 BPanc. Po wykonaniu zadania ześrodkować się w lesie 1,5 km pld. WICIEJÓW, gdzie odtworzyć zdolność bojową.

Celowe jest siłami plzmot zorganizować wypad w rejon SD 72 bz, celem wzięcia jeńca i zdobycia dokumentów, najkorzystniej w nocy 7/8.12. Ponadto w skład systemu obserwacji na pierwszej pozycji obrony należy włączyć PO 2 bzmot, a do rozpoznania 75 da i ugrupowania 73 bz wysłać bojowy patrol rozpoznawczy. Konieczne jest wydzielenie do odwodu rozpoznania co najmniej dwóch drużyn zmotoryzowanych bądź dwóch załóg czołgów.

d/ Zabezpieczenie działań rozpoznawczych

- w zakresie środków materiałowo-technicznych:
  - brakujące środki materiałowo-techniczne uzupełnić do 14.00 w ppz 1 km pln.wsch. CIERPIĘTA;
  - 2 plr znajdujący się w ugrupowaniu nieprzyjaciela uzupełnić przy pomocy śmigłowca /po uzgodnieniu z szefem rozpoznania 17 DZ;
  - rannych i chorych w toku walki ewakuować do ppm, a z 2 SPR przy pomocy śmigłowca;

- w zakresie łączności i obiegu informacji:

- z posterunkami obserwacyjnymi zorganizować łączność przewodową dublowaną środkami łączności radiowej;
- z 2 SPR-em utrzymywać łączność radiową w kierunku;
- odbiór danych z elementów rozpoznawczych walczących pododdziałów realizować na odbiorniku R-323;
- odbiór danych z rozpoznania powietrznego na odbiorniku R-870 /871/;
- wydzielić rdst R-123 do współpracy w sieci dowodzenia szefa sztabu.

3. Meldowanie oceny nieprzyjaciela i propozycji organizacji rozpoznania ..... 15'

Uwaga metodyczna:

We wprowadzeniu do zagadnienia wyjaśnić słuchaczom, że meldunek oceny nieprzyjaciela ... w swej istocie jest zbiorem uogólnień i wniosków z wcześniej przeprowadzonej oceny jego położenia i możliwości bojowych oraz położenia i możliwości pododdziałów rozpoznania: podbudowany znajomością taktyki jego działań i zasad organizacji i prowadzenia rozpoznania. Sprowadza się on najczęściej do dania odpowiedzi na pytania i wątpliwości dowódcy dotyczące celu i prawdopodobnego zamiaru nieprzyjaciela oraz przedstawienia koncepcji rozpoznania. Do zaprezentowania własnych rozwiązań wyznaczyć 1-2 słuchaczy, którzy powinni referować przy rozwieszanej mapie. W podsumowaniu zagadnienia przedstawić rozwiązanie autorskie.

Sytuacja wprowadzająca:

Czas operacyjny - 11.30 7.12. Szef rozpoznania zameldował się do dowódcy pułku i składa pełny meldunek oceny nieprzyjaciela i propozycji organizacji rozpoznania.

Proponowane rozwiązanie:

1. 1 KA trzema związkami taktycznymi w pierwszym rzucie naciera w kierunku PARYSÓW, WISNIEW. 1 i 3 DPanc znajdujące się w centrum ugrupowania korpusu do 10.30 opanowały rubież pld. JANÓW, 1 km płn. WYGLEDÓWKA, MIENIA, 500 m pld. JĘDRZEJÓW, CEGŁÓW, pld. MROZY, zach. TOPÓR.

Wskutek braku odwodów i poniesienia znacznych strat natarcie ich słabnie, a na kierunku WIELGOLAS - MROZY zostało zatrzymane. Dywizje pierwszorzutowe mają możliwość do wieczora odtworzyć odwody w sile do brygady każdy.

Drugi rzut korpusu - 11 DZ jest w trakcie przegrupowania do rejonu ześrodkowania pld. GARWOLIN, zach. ŻELECHÓW, ŻYCZYN, MACIEJOWICE. Wprowadzenia jej do walki należy oczekiwać najwcześniej za około 8-10 godzin, ale nie można całkowicie wykluczyć możliwości uderzenia po podejściu z głębi bez zajmowania rejonu wyjściowego, za około 2-3 godziny.

Działania wojsk lądowych wspiera lotnictwo wsparcia i lotnictwo wojsk lądowych wykonując uderzenia na drugie rzuty /odwody/, artylerię, oraz środki pancerne i opancerzone na przednim skraju.

Znacznego zwiększenia oddziaływania samolotów i śmigłowców należy oczekiwać z chwilą wznowienia przez korpus natarcia.

2. W pasie pułku prowadzą natarcie 3 BPanc i 7 BZ. Do 10.30 brygady opanowały rubież: - 3 BPanc: wsch. BUDY JANOWSKIE, pld. WALERIANÓW, MIENIA, pld. JĘDRZEJÓW, PEŁCZANKA, natarcie brygady zostało zatrzymane; - 7 BZ: CEGŁÓW, pld. MROZY, pln. GUZEW, natarcie brygady również zatrzymane. Aktualnie zarówno 3 BPanc jak i 7 BZ nie posiadają odwodów i nie są w stanie kontynuować natarcia.

Należy oczekiwać, że nieprzyjaciel będzie dążył do skrócenia frontu styczności przez wycofanie 3 BPanc na rubież GRZEBOWILK, WIKTOROWO, TYBORÓW, MIENIA i utrzymanie opanowanej rubieży przez 7 BZ oraz do wyprowadzenia z walki 2 i 8 BPanc.

Walkę 3 BPanc i 7 BZ wspiera sześć baterii artylerii atomowej stosując konwencjonalne, w tym precyzyjne środki rażenia oraz pięć baterii artylerii raketowej stosując środki minowania powierzchniowego. Ilość środków artyleryjskich może wzrosnąć o dalsze 10-12 baterii artylerii i 3 kompanie moździerzy. Kompanie przeciwpancerne brygad plutonami ogniowymi niszczą czołgi i BWP ze stanowisk ogniowych w ugrupowaniu kompanii pierwszego rzutu.

Obronę przeciwlotniczą zapewniają baterie rakiet przeciwlotniczych "HAWK" i "ROLAND" oraz baterie artylerii przeciwlotniczej "Gepard" i "L-70", skupiając główny wysiłek na osłonie stanowisk dowodzenia, drugich rzutów i artylerii.

Wsparcie lotnicze realizują samoloty wsparcia typu "Alpha Jet",

"Tornado" oraz śmigłowce PAH-1, wykonując uderzenia z małych i bardzo małych wysokości. Natarcie nieprzyjaciela w pasie pułku może wspierać lotnictwo wysiłkiem 40-60 samolotów i dwa-trzy klucze śmigłowców przeciwpancernych.

Srodki WRE rozwinięte w ugrupowaniu nieprzyjaciela są w stanie zakłócić do 20 relacji łączności radiowej KF i UKF oraz radioliniowej.

Dowodzenie jest realizowane z połowych punktów dowodzenia batalionów, brygad i dywizji. Dotychczas wykryto trzy stanowiska dowodzenia batalionu, po dwa stanowiska dowodzenia brygad i dywizji oraz stanowisko dowodzenia korpusu.

Teren po stronie nieprzyjaciela równinny, odkryty, z dobrze rozwiniętą siecią dróg dofrontowych i rokadowych. Zabudowania ogniotrwałe, parterowe i piętrowe. Warunki te mają dodatni wpływ na tempo przegrupowania i rozwijania wojsk, nie zapewniają natomiast maskowania. Kompleks leśny na pld.wsch. od MINSKA MAZOWIECKIEGO może utrudnić jednoczesne wyjście brygad na linię wyjściową do natarcia i rozwinięcie artylerii na stanowiskach ogniowych.

3. Prawdopodobnie celem działania nieprzyjaciela będzie rozcięcie rejonu obrony pułku, rozbicie kolejno jego sił w odizolowanych rejonach oraz stworzenie we współdziałaniu z taktycznymi desantami powietrznymi warunków do wprowadzenia odwodów operacyjnych i rozwijania natarcia. Ogólny zamiar działania może być następujący: utrzymując siłami 3 BPanc i 7 BZ rubież TYBORÓW, MIENIA, pld. MROZY, GUZEW, umożliwić odtworzenie odwodów dywizyjnych, a następnie zabezpieczyć podejście i rozwinięcie 11 DZ i 8 BPanc do natarcia.

11 DZ i 8 BPanc po odtworzeniu zdolności bojowej, przy wykorzystaniu skutków uderzeń lotnictwa i artylerii oraz broni precyzyjnego rażenia wykonać uderzenie w kierunku WIELGOLAS - RÓWNE. Oddziałami wydzielonymi w sile batalionu na kierunkach brygad rozbić pozycję przednią przeciwnika, a siłami głównymi brygad przełamać jego obronę na pierwszej pozycji i opanować rubież zadania bliższego, wprowadzając kolejne bataliony rozbić ocalałe siły pierwszego rzutu oraz podchodzące odwody dywizyjne i opanować rubież zadania dalszego, skąd zabezpieczyć wprowadzenie do walki drugiego rzutu dywizji i rozwijać natarcie w nakazanym kierunku.

Silnymi stronami nieprzyjaciela będą: dostateczna ilość czasu na organizację natarcia; posiadanie broni precyzyjnego rażenia; znaczne

możliwości wsparcia ze strony lotnictwa taktycznego i śmigłowców przeciwpancernych.

Do słabych jego stron będą należały: posiadanie znacznych /około 30%/ strat w sile żywej i sprzęcie, słabe warunki maskowania szczególnie 11 DZ i 8 BPanc oraz fakt prowadzenia działań na obcym terytorium.

Obiektami stanowiącymi największe zagrożenie dla pułku będą: 31 BZ i 8 BPanc; baterie artylerii atomowej 31 BZ 8 BPanc, 3 BPanc, 7 BZ oraz 1, 3 DPanc i 11 DZ; baterie artylerii raketowej "LARS" i "MLRS"; broń precyzyjnego rażenia, zwłaszcza pociski ppanc. COPPERHEAD; śmigłowce ppanc i samoloty wsparcia.

Ilość sił i środków jaką nieprzyjaciel może oddziaływać na pułk będzie następująca:

| Wyszczególnienie                    | W rej. obrony<br>8<br>pz na całą<br>głębokość | W rejonie<br>głównego<br>wysiłku<br>obrony | W rej. obrony<br>na pierwszej<br>pozycji | Na kierunku<br>kontrataku<br>drugiego<br>rzutu |
|-------------------------------------|---|--|--|--|
| kz                                  | 18  | 10   | 16                                       | 2  |
| kcz                                 | 13  | 10   | 10                                       | 2  |
| ludzi                               | 1131  | 660  | 947                                      | 166  |
| czołgów                             | 135   | 104  | 98                                       | 21   |
| BWP                                 | 115   | 79   | 115                                      | 17   |
| artylerii do og-<br>nia pośredniego | 120   | 96   | 120                                      | 39   |
| środków ppanc                       | 138   | 99   | 86                                       | 39   |
| śmigłowców ppanc                    | 15  | 10   | 15                                       | 6  |
| czołgów przelicze-<br>niowych       | 215   | 146  | 146                                      | 36   |

4. Główny wysiłek rozpoznania zamierzam skupić na wykryciu i śledzeniu baterii artylerii atomowej i raketowej oraz środków precyzyjnego rażenia, wykryć czas wznowienia natarcia, prawdopodobny kierunek głównego uderzenia oraz skład sił wykonujących uderzenie na rejon obrony pułku. W tym celu pozostawię w ugrupowaniu nieprzyjaciela jeden SPR, którym będę rozpoznawać kierunek KICZKI II - MIENIA, w ugrupowaniu wojsk własnych na pozycji przedniej, a następnie na pierwszej

i drugiej pozycji obrony zorganizuję system posterunków obserwacyjnych. W skład elementów systemu rozpoznania pułku proponuję włączyć elementy rozpoznawcze bzmot pierwszego rzutu. W nocy 7/8.12 celowe jest zorganizować wypad w celu wzięcia jeńca i zdobycia dokumentów. Proszę o wydzielenie do odwodu rozpoznania plzmot lub plcz.

Omówienie zajęcia ..... - 5'

Podać stopień osiągnięcia zakładanego celu, wskazać zasadnicze niedociągnięcia w przygotowaniu się słuchaczy do zajęcia oraz na błędy najczęściej popełniane w czasie referowania i sposób ich usunięcia, podać oceny uzyskane przez słuchaczy. Podać temat kolejnego zajęcia oraz dać wskazówki do przygotowania się do instruktażu.

ZAJĘCIE Nr 16/RW

TEMAT: Planowanie i organizacja rozpoznania w obronie.

CEL: Uczyć słuchaczy samodzielnego opracowania wybranych zagadnień wchodzących w skład planu rozpoznania.

FORMA: Ćwiczenie grupowe w sali.

CZAS: 2 godziny.

ZAGADNIENIA SZKOLENIOWE I PODZIAŁ CZASU:

|  |       |
|--|-------|
| Organizacja zajęcia .....                                  | - 10' |
| 1. Ustalenie potrzeb uzyskania informacji o nieprzyjacielu | - 10' |
| 2. Określenie celu i zadań rozpoznania .....               | - 10' |
| 3. Podział obiektów pomiędzy siły i środki rozpoznania ... | - 15' |
| 4. Podział sił i środków rozpoznania .....                 | - 5'  |
| 5. Organizacja łączności .....                             | - 5'  |
| 6. Uzupełnienie mapy roboczej .....                        | - 30' |
| Omówienie zajęcia .....                                    | - 5'  |

WSKAZÓWKI ORGANIZACYJNO-METODYCZNE:

1. Podstawę przygotowania się słuchaczy do zajęcia stanowią:

- założenie nr 2;
- zarządzenie rozpoznawcze sztabu 17 DZ;
- wnioski z oceny nieprzyjaciela;
- zamiar dowódcy 8 pz;
- sytuacja pododdziałów rozpoznawczych pułku;

2. Słuchacze przygotowując się powinni:

a/ przestudiować: "Regulamin walki wojsk lądowych RP pułk - dywizja" nr bibl.pf 21910, s. 371-383; podręcznik "Organizacja i prowadzenie rozpoznania na szczeblach taktycznych" nr bibl.02080, s. 37,53-55, 141-146, 149-153, 155-160; "Sformalizowana bojowa dokumentacja rozpoznawcza" ..... nr bibl.pf 22931, s.5,7-9, 19-26, 85-94 oraz aneks do sformalizowania bojowej dokumentacji ..... pf 2980; album "Struktura organizacyjna DZ i BMT" nr bibl.02986, s. 14-29;

b/ zapoznać się z założeniem nr 2 i jego załącznikami, przypomnieć zamiar dowódcy i wnioski z oceny nieprzyjaciela;

c/ pobrać kalki i wzory legend, na kalkach wrysować ocenę nieprzyjaciela, położenie elementów rozpoznawczych przełożonego, sąsiadów i pułku oraz niezbędne elementy decyzji dowódcy pułku. W legendach przemyśleć i wpisać: cel rozpoznania, zadania rozpoznania, podział sił i środków rozpoznania oraz przedsięwzięcia organizacyjne;

d/ w czasie zajęcia być gotowym do analizy potrzeb uzyskania informacji o nieprzyjacielu, wyboru i dokonania podziału obiektów pomiędzy siły i środki rozpoznania oraz wrysowania koncepcji rozpoznania na mapę roboczą.

3. Zajęcie poprzedzić instruktażem w czasie którego dać wytyczne do przygotowania się słuchaczy oraz omówić organizację zajęcia i rolę słuchaczy.

#### PRZEBIEG ZAJĘCIA:

Organizacja zajęcia ..... - 10'

- przyjąć meldunek, sprawdzić obecność;
- podać temat i cel zajęcia oraz przypomnieć zakres przygotowania się słuchaczy;
- sprawdzić przygotowanie kalek i legend;
- sprawdzić teoretyczną znajomość zagadnień rozpatrywanych na zajęciu /pytania według indywidualnych ustaleń prowadzącego zajęcia/;
- sprawdzić znajomość zamiaru dowódcy oraz zadań do rozpoznania wynikających z zarządzenia rozpoznawczego sztabu 17 DZ i wytycznych dowódcy;
- dokonać wprowadzenia w zajęcia.

1. Ustalenie potrzeb uzyskania informacji o nieprzyjacielu .... - 10'

#### Uwaga metodyczna:

We wprowadzeniu do zagadnienia uzasadnić potrzebę uzyskania informacji o nieprzyjacielu, wspólnie ustalić ich źródła oraz obszary zainteresowania. Sposób rozwiązania zagadnienia przedstawić na przykładzie wybranych 2-3 informacji, wyznaczając do referowania 1-2 słuchaczy.

Sytuacja wprowadzająca:

Czas operacyjny 11.40. Szef rozpoznania podzielił wszystkie informacje o nieprzyjacielu na:

- 1/ wiarygodne, prawdopodobne, wątpliwe, fałszywe;
- 2/ podstawowe o znaczeniu ogólnym, zasadniczym;
- 3/ uzupełniające.

Zdecydował o jakich obiektach musi zdobyć informacje, o jakich potwierdzić i o jakich ma informacje wystarczające.

Proponowane rozwiązanie:

Z danych o nieprzyjacielu o 10.30 wynika między innymi, że jest wyprowadzana z walki 8 BPanc, 84 bcz jest ześrodkowany pld. IWOWE, 82 bcz w marszu przez STOCZEK ŁUKOWSKI. Jest to informacja wiarygodna, o znaczeniu zasadniczym ale wymaga potwierdzenia ponieważ:

- brak aktualnie wiadomości o pozostałych pododdziałach brygady;
- brygada będzie odtwarzała zdolność bojową w jakimś rejonie - należy go określić;

- z oceny wyniku, że weźmie udział w natarciu na pułk - należy więc potwierdzić ten zamiar.

Z oceny sztabu 17 DZ wynika, że nieprzyjaciel ostatecznie do godzin południowych zaprzestanie natarcia, prawdopodobnie cofnie swe pododdziały na rubież WICIEJÓW, CEGŁÓW, pld. MROZY i utrzyma ją do czasu wznowienia natarcia. Tę informację należy zaliczyć do grupy prawdopodobnych o znaczeniu podstawowym. Wymaga ona potwierdzenia w celu ostatecznego określenia rubieży obrony, stopnia rozbudowy fortyfikacyjnej, składu pododdziałów ją zajmujących, czasu zajęcia obrony, rozmieszczenia podstawowych środków ogniowych, itp.

2. Określenie celu i zadań rozpoznania ..... - 10'

Uwaga metodyczna:

Rozwiązanie zagadnienia poprzedzić ustaleniem istoty celu rozpoznania, źródeł zadań rozpoznania oraz ich podział. Następnie wyznaczając 1-2 słuchaczy sprawdzić poprawność ich rozwiązań. W razie konieczności przedstawić rozwiązanie autorskie.

Proponowane rozwiązanie: - zawiera załącznik nr 2 do opracowania metodycznego "Legenda do planu rozpoznania 8 pz w obronie".

3. Podział obiektów pomiędzy siły i środki rozpoznania ..... - 15'

Uwaga metodyczna:

W dyskusji ze słuchaczami ustalić kryteria podziału obiektów i ich ilości przewidziane do rozpoznania przez elementy rozpoznawcze pułku, a następnie polecić wypełnienie indywidualnie pkt III "Legendy do ...".

Proponowane rozwiązanie: - zawiera załącznik nr 2 do opracowania metodycznego "Legenda do planu rozpoznania ...", pkt III.

4. Podział sił i środków rozpoznania ..... - 5'

Uwaga metodyczna:

Rozwiązanie zagadnienia poprzedzić przypomnieniem /robi to wyznaczony słuchacz/ elementów rozpoznawczych tworzonych na szczeblu pułku oraz występujących w pułku pododdziałów rozpoznawczych.

Do referowania zagadnienia wyznaczyć 1-2 słuchaczy, którzy powinni również uzasadnić przyjęte rozwiązania.

Proponowane rozwiązanie: zawiera pkt IV "Legendy do planu rozpoznania ...".

5. Organizacja łączności ..... - 5'

Uwaga metodyczna:

Rozwiązanie tego zagadnienia przedstawić osobiście.

Proponowane rozwiązanie: zawiera pkt V. "Legendy do planu rozpoznania .....".

6. Uzupełnienie mapy roboczej ..... - 30'

Proponowane rozwiązanie zawiera załącznik nr 1 do opracowania metodycznego "Mapa robocza szefa rozpoznania 8 pz /plan rozpoznania/".

Omówienie zajęcia ..... - 5'

Przypomnieć cel zajęcia oraz podać stopień jego zrealizowania.  
Omówić opracowane przez słuchaczy plany rozpoznania i legendy, po-  
dać oceny, dać wytyczne do przygotowania się do następnego zajęcia.

ZAJĘCIE Nr 24/RW

TEMAT: Ocena nieprzyjaciela i kierowanie rozpoznaniem w czasie walki w głębi obrony pułku.

CEL: Doskonalić słuchaczy w prowadzeniu oceny nieprzyjaciela oraz uczyć kierowania rozpoznaniem w walce.

FORMA: Ćwiczenie grupowe w terenie.

CZAS: 2 godziny.

ZAGADNIENIA SZKOLENIOWE I PODZIAŁ CZASU:

|   |      |
|---|------|
| Organizacja zajęcia .....   | - 20 |
| 1. Zbieranie i opracowanie informacji rozpoznawczych .....          | - 15 |
| 2. Ocena nieprzyjaciela .....                                       | - 20 |
| 3. Meldowanie /przekazywanie/ wniosków z oceny nieprzyjaciela ..... | - 20 |
| 4. Korygowanie zadań rozpoznawczych .....                           | - 10 |
| Omówienie zajęcia .....   | - 5  |

WSKAZÓWKI ORGANIZACYJNO-METODYCZNE:

1. Organizacyjne:

a/ Słuchacze przygotowują się do zajęcia na podstawie założeń nr 3 i mapy z położeniem stron o 13.00 8.12.

b/ 2-3 dni przed zajęciem udzielić instruktażu, w czasie którego nakazać:

- zapoznać się z treścią założeń nr 3 i położeniem stron o 13.00 8.12;

- przygotować się do złożenia meldunku sytuacyjnego w zakresie położenia nieprzyjaciela i organów rozpoznawczych;

- przygotować się do wrysowania informacji uzupełniających;

- z podręcznika "Organizacja i prowadzenie rozpoznania na szczeblach taktycznych" nr bibl.02080 przestudiować podrozdziały: 4,2 s.175-178; 5,2 s.180-186;

- omówić organizację zajęcia i rolę w nim słuchaczy.

2. Metodyczne:

- w czasie zajęcia słuchacze referują na podstawie swoich map bez korzystania z notatek;

- w czasie referowania zwracać uwagę na zwięzłość wypowiedzi i stosowanie języka wojskowego;
- w ocenianiu słuchaczy brać pod uwagę umiejętność wiązania oceny nieprzyjaciela z konkretnym terenem działań;
- w trakcie pracy słuchaczy podgrywać położenie nieprzyjaciela i organów rozpoznawczych.

PRZEBIEG ZAJĘCIA:

Organizacja zajęcia ..... - 20'

- przyjąć meldunek, sprawdzić wygląd zewnętrzny, podać temat;
- w ciągu 10 minut nakazać zorientować się w terenie, dokonać taktycznej jego oceny, szczególnie pod kątem możliwości nieprzyjaciela i prowadzenia rozpoznania, przygotować się do złożenia meldunku w roli szefa rozpoznania o sytuacji nieprzyjaciela i organów rozpoznawczych;

- przygotować się do pracy w roli szefa rozpoznania pułku.

Po 10 minutach wykładowca wyznacza słuchacza do przeprowadzenia taktycznej oceny terenu i następnego do zameldowania położenia nieprzyjaciela i organów rozpoznawczych. W drodze dyskusji ustala treść i kolejność pracy szefa rozpoznania.

1. Zbieranie i opracowanie informacji rozpoznawczych ..... - 15'

Uwaga metodyczna:

Przez około 10 minut podawać słuchaczom informacje o nieprzyjacielu z uwzględnieniem ich źródła, sprawdzić następnie poprawność ich rysowania.

Sytuacja wprowadzająca:

Czas operacyjny 13.20, szef rozpoznania wraz z grupą operacyjną dowódcy znajduje się na punkcie pracy w pobliżu SD dowódcy 1 bzmot. Zbiera informacje rozpoznawcze, na podstawie których ma przygotować krótką ocenę nieprzyjaciela oraz dokonać ewentualnie korekty zadań rozpoznawczych.

Proponowane rozwiązanie: zawiera załącznik nr 7, "Sytuacja o 13.00 8.12".

2. Ocena nieprzyjaciela ..... - 20'

Uwaga metodyczna:

W drodze dyskusji ustalić zagadnienia niezbędne do rozpatrzenia w ocenie nieprzyjaciela, następnie każdy słuchacz powinien indywidualnie wrysować ocenę na mapę.

Proponowane rozwiązanie:

a/ 1 KA siłami 11 DZ i 3 DPanc rozwija natarcie w kierunkach:

- 11 DZ: - SIENNICA - JADÓW; 3 DPanc: CEGŁÓW - ROGUSZYN. Drugi rzut 11 DZ - 32 BZ w marszu czołem kolumn STAROGRÓD, WIELGOLAS.

1 DPanc /bez 2 BPanc/ po zabezpieczeniu wejścia do walki 11 DZ ześrodkowuje się w rejonie KRZYWICA, GOCLAW, WIELGOLAS, ROSOSZ w celu odtworzenia zdolności bojowej.

Natarcie nieprzyjaciela wspiera lotnictwo taktyczne wykonując uderzenia grupami 2-4 samoloty typu "Alpha Jet" i "TORNADO" na drugie rzuty, artylerię na stanowiskach ogniowych oraz obiekty i urządzenia tyłowe.

b/ W rejonie obrony pułku nacierają: 31 BZ trzema batalionami w pierwszym rzucie aktualnie na rubieży: PRZEDEWSIE, MOCZYDŁA, BUDY KUMIŃSKIE, PRZYTOKA, drugi rzut brygady - 313 bz w ugrupowaniu przedbojowym czołem kolumn BUDY KUMIŃSKIE, BUDY PRZYTOCKIE. Natarcie brygady na jej lewym skrzydle nie ma powodzenia; 8 BPanc dwoma batalionami w pierwszym rzucie walczy na rubieży: LEONÓW, 1 km płn. RYCZOŁEK, OLSZEWICE. Natarcie prawego skrzydła zatrzymane. 81 mbcz częścią sił okrążył do kzmot w MROZACH, drugi rzut brygady 83 bcz w marszu czołem 1 km pld.zach. OLSZEWICE.

Natarcie tych oddziałów wspiera dziesięć baterii haubic 155 mm, bateria haubic 203,2 mm oraz po dwie baterie artylerii raketowej "LARS" i MLRS. Kompanie przeciwpancerne są w gotowości do wsparcia brygad z rubieży ogniowych: płn.zach. skraj KAŁUSZYN - KARCZUNEK; pkt 187,6 - WISNIEW.

Dowodzenie pierwszorzutowymi związkami taktycznymi realizowane jest ze stanowisk dowodzenia: 31 BZ - MIENIA; 8 BPanc - 1 km zach. SOKOLNIK; 11 DZ - NOWODZIELNIK.

c/ Celem działania nieprzyjaciela będzie ostateczne rozcięcie ugrupowania pułku, rozbicie go na drugiej pozycji obrony, rozbicie

odwołu i wykonanie zadania dalszego. Dla realizacji tego celu nieprzyjaciel prawdopodobnie zamierza: ogniem artylerii i uderzeniami śmigłowców ppanc obezwładniać przeciwnika przed frontem natarcia 31 BZ i 8 BPanc, wprowadzając za około 30 minut 313 bz w kierunku BUDY PRZYTOCKIE- CHROŚCICE, wzmocnić tempo natarcia i wykonać zadanie bliższe, jednocześnie wspólnie z częścią sił 8 BPanc okrążyć i rozbić 2 bzmot. Wprowadzając kolejne bataliony rozwijać natarcie we wcześniej wskazanych kierunkach, rozbić ocalałe siły pułku i odwód dywizji i do końca dnia opanować rubież zadania dalszego. Wprowadzając kolejną brygadę, trzema brygadami w pierwszym rzucie przy współdziałaniu z taktycznym desantem powietrznym zrealizować zadanie dalsze dywizji.

### 3. Meldowanie /przekazywanie/ wniosków z oceny nieprzyjaciela ... - 20'

#### Uwaga metodyczna:

Do zameldowania wniosków z oceny nieprzyjaciela wraz z uzasadnieniem wyznaczyć 2-3 słuchaczy. W ocenie rozwiązania zwrócić uwagę na umiejętność łączenia treści wniosków z terenem. Dążyć do tego aby słuchacze nie korzystali z map.

#### Proponowane rozwiązanie:

- tempo natarcia pierwszych rzutów 31 BZ i 8 BPanc słabnie;
- będący w drugim rzucie 313 bz może być wprowadzony do walki za około 30 minut, w celu okrążenia wspólnie z 84 bcz 2 bzmot;
- na lewym skrzydle 31 BZ jest wstanie pierwszym rzutem wykonać zadanie bliższe;
- 83 bcz i wyprowadzony z walki 312 bz zostaną wprowadzone do natarcia prawdopodobnie po wykonaniu zadania bliższego przez brygady;
- kompanie przeciwpancerne brygad będą użyte do wsparcia wojsk odpierających kontratak i zabezpieczenia wprowadzenia do walki drugiego rzutu brygad;
- natarcie brygad oraz wprowadzenie ich drugiego rzutu może wspierać 1-2 klucze śmigłowców ppanc, do eskadry samolotów wsparcia oraz około 15 baterii artylerii;
- 32 BZ będzie prawdopodobnie wprowadzona do walki za około 3 godziny w celu rozwijania powodzenia na kierunku głównego uderzenia 11 DZ tj. SIENNICA - JADÓW.

4. Korygowanie zadań rozpoznawczych ..... - 10'

Uwaga metodyczna:

W dyskusji ze słuchaczami ustalić potrzebę i zakres korekty zadań rozpoznawczych. Nakazać wrysowanie nowych zadań rozpoznawczych na mapy, a następnie wysłuchać propozycji 1-2 rozwiązań wraz z uzasadnieniem.

Proponowane rozwiązanie: patrz załącznik nr 7 do opracowania metodycznego.

Omówienie zajęcia ..... - 5'

Dokonać podsumowania przyjętych przez słuchaczy rozwiązań, omówić przygotowanie grupy do zajęcia oraz dać ocenę indywidualną każdemu słuchaczowi. Wyznaczyć termin /ewentualnie/ poprawy ocen niedostatecznych i zaliczenia zajęcia przez nieobecnych.

Załączniki:

1. Mapa robocza szefa rozpoznania 8 pz /Plan rozpoznania/.
2. Legenda do planu rozpoznania 8 pz w obronie do zajęcia nr 16.
3. Sytuacja rozpoznawcza do zajęcia nr 2.
4. Wstępne zarządzenie rozpoznawcze sztabu 17 DZ.
5. Zarządzenie rozpoznawcze sztabu 17 DZ.
6. Sytuacja o 13.00 8.12 /na mapie/.
7. Sytuacja rozpoznawcza nr 3.

Załącznik 2  
do zajęcia nr 16

LEGENDA

do planu rozpoznania 8-pz w obronie

- I. CEL ROZPOZNANIA: Zdobyć wiadomości o rejonach rozmieszczenia i możliwościach użycia SPBJ; określić skład i ugrupowanie oraz czas, rubieże i kierunki uderzeń nieprzyjaciela.
- II. ZADANIA ROZPOZNANIA:
- ustalić ugrupowanie bojowe 3 BPanc i 7 BZ przed frontem pułku, rozmieszczenie środków przeciwpancernych oraz zmiany w nim zachodzące;
  - wykryć rozmieszczenie SPBJ: 35 da, 75 da, 111 dam, 85 i 315 da oraz części 150 d"L", śledzić zmiany stanowisk ogniowych i ustalić stopień gotowości do użycia;
  - wykryć rozmieszczenie baterii artylerii raketowej, w tym 12 dar i 32 dar;
  - ustalić drogi podejścia 8 BPanc i 31 BZ rozpoznać rubieże rozwijania i czas oraz kierunki uderzeń;
  - wykryć rozmieszczenie stanowisk dowodzenia 3 BPanc, 7 BZ, 1 DPanc, 8 BPanc i 31 BZ oraz stanowisk kierowania ogniem artylerii;
  - śledzić kierunki przegrupowania 32 BZ;
  - ustalić czy w ugrupowaniu nieprzyjaciela znajduje się nowe, dotychczas niestosowane uzbrojenie i sprzęt bojowy.



| 1                     | 2  | 3  | 4 | 5  | 6 | 7 | 8 | 9 | 10 | 11 | 12 |
|-----------------------|--|----|---|----|---|---|---|---|----|----|----|
| Stanowiska dowodzenia | SD /WSD/ dywizji                               | 1  |   |    |   |   |   |   |    |    |    |
|                       | SD /WSD/ brygady                               | 2  |   | 1  |   |   |   |   |    |    |    |
|                       | SD batalionu                                   | 2  |   | 1  |   |   |   | 1 |    |    |    |
|                       | Razem:   | 5  |   | 2  |   |   |   | 1 |    |    |    |
| Środki plot           | bateria raket plot                             | 4  |   | 2  |   |   |   |   |    |    |    |
|                       | bateria artylerii plot                         | 7  |   | 3  |   |   |   |   |    |    |    |
|                       | Razem:   | 11 |   | 5  |   |   |   |   |    |    |    |
| Inne obiekty          | środki desantowe /przeprawowe/,<br>bsap /ksap/ | 3  |   | 1  |   |   |   |   | 1  |    |    |
|                       | drogi przegrupowania nieprzyjaciela            | 2  |   | 1  |   |   |   |   | 1  |    |    |
|                       | Razem:   | 5  |   | 2  |   |   |   |   | 2  |    |    |
|                       | Ogółem:  | 45 |   | 19 |   |   |   | - | 1  | 2  | 7  |

| 1  | 2   | 3 | 4 | 5  | 6 | 7 | 8 | 9 | 10 | 11 | 12 |
|--|---|---|---|----|---|---|---|---|----|----|----|
| Środki prze-<br>noszenia bro-<br>ni jądrowej | 2<br><u>W toku działań</u><br>wyrzutnie rakiet operacyjno-<br>tactycznych<br>bateria artylerii jądrowej | 3 |   |    |   |   |   |   |    |    |    |
|  |   | 5 | 5 | 7  |   |   |   |   |    | 12 | 6  |
| Podod-<br>ziały<br>ogólno-<br>wojskowe       | Razem:  |   |   |    |   |   |   |   |    |    |    |
|  | bz  |   | 3 | 3  | 2 | 1 | 1 | 1 |    |    |    |
|  | bcz   |   | 3 | 1  | 2 | 1 | 1 |   |    |    |    |
|  | Razem:  |   | 6 | 4  | 4 | 2 | 2 | 1 |    |    |    |
| Stanowiska<br>dowodzenia                     | SD /WSD/ dywizji  |   | 1 | 2  | - | - | - | - | 1  |    |    |
|  | SD /WSD/ brygady  |   | 3 | 3  | - | - | - | - | 2  |    |    |
|  | SD batalionu  |   | 4 | 4  | 3 | 3 | 2 | 1 | 3  |    |    |
|  | TSD   |   | 1 | 1  |   |   |   |   |    |    |    |
|  | Razem:  |   | 9 | 10 | 3 | 3 | 2 | 1 | 6  |    |    |
| Plot<br>Środki                               | bateria rakiet plot   |   | - | 2  | - | - | - | - | -  |    |    |
|  | bateria artylerii plot  |   | 3 | 3  | - | - | - | - | -  |    |    |
|  | Razem:  |   | 3 | 5  | - | - | - | - | -  |    |    |

| 1              | 2   | 3 | 4  | 5  | 6 | 7 | 8 | 9 | 10 | 11 | 12 |
|----------------|---|---|----|----|---|---|---|---|----|----|----|
| Obiekty tyłowe | tyły brygady  |   | 2  | 2  | - | - | - | - | -  | -  | -  |
|                | skład MPS   | 1 | -  | -  | - | - | - | - | -  | -  | -  |
|                | skład amunicji  |   | -  | -  | - | - | - | - | -  | -  | -  |
|                | Razem:  |   | 2  | 2  |   |   |   |   |    |    |    |
| Inne obiekty   | drogi przegrupowania nieprzyjaciela                               |   | 1  | 1  |   |   |   |   | 1  |    |    |
|                | środki desantowe /przeprawowe/<br>pododdziały wojsk inżynierskich |   | 1  | 1  |   |   |   |   | 1  |    |    |
|                | rejon wysadzenia desanta powietrznego                             |   |    |    |   |   |   |   |    |    |    |
|                | Razem:  |   | 2  | 2  |   |   |   |   | 2  |    |    |
|                | Ogółem:   |   | 27 | 30 | 7 | 5 | 4 | 2 | 8  | 12 | 6  |

IV. PODZIAŁ SIŁ I ŚRODKÓW ROZPOZNANIA

| Element rozpoznawczy | Siły i środki pułku |             |           |            | Siły wzmocnienia z batalionów |
|----------------------|---------------------|-------------|-----------|------------|-------------------------------|
|                      | kr                  | Pododdziały |           |            |                               |
|                      |                     | 1 p1r 2 p1r | art./bdw/ | inż./ksap/ |                               |
| PO nr 1              | 1 drr               |             |           |            |                               |
| PO nr 2              | 2 drr               |             |           |            |                               |
| PO nr 3              | 3 drr               |             |           |            |                               |
| PO bzmot /bcz/       |                     |             |           |            | po jednym z bzmot /bcz/       |
| BPR nr               |                     | x           |           |            | plp z 1 bzmot 2 bcz           |
| APO                  |                     |             | x         |            |                               |
| JPO /JPR/            |                     |             |           |            |                               |
| POSK                 |                     |             |           |            |                               |
| GW                   |                     |             |           |            |                               |
| SPR nr               |                     |             |           |            | plp 2 bzmot                   |
| SPR nr 2             | x                   |             |           |            |                               |
| Odwód rozpoznania    |                     |             |           |            | plp /bez drp/                 |

V. SCHEMAT ŁĄCZNOŚCI RADIOWEJ

| Nr S/R lub K/R                       | Nazwa sieci lub kierunku radiowego | Typ sprzętu    | Szef WR | Szef rozp. 8 pz | Elementy rozpoznawcze |         |         |         |             | Inne pododdziały |                             |
|--------------------------------------|------------------------------------|----------------|---------|-----------------|-----------------------|---------|---------|---------|-------------|------------------|-----------------------------|
|                                      |                                    |                |         |                 | 2 SPR                 | PO nr 1 | PO nr 2 | PO nr 3 | BPR 1 bzmot |                  | BPR 2 bcz                   |
| Łączność z wydziałem rozpoznawczym   |                                    |                |         |                 |                       |         |         |         |             |                  |                             |
|                                      | S/R takt. rozp. pow.               | R-870          |         |                 |                       |         |         |         |             |                  | ZT i oddziały               |
|                                      | S/R szefa WR                       | R-123          |         |                 |                       |         |         |         |             |                  | SR oddziałów                |
| Łączność z elementami rozpoznawczymi |                                    |                |         |                 |                       |         |         |         |             |                  |                             |
|                                      | S/R szefa rozp. pułku              | R-130<br>R-123 |         |                 |                       |         |         |         |             |                  | szef sztabu pułku           |
|                                      | S/R dowódcy SPR-2                  | R-123          |         |                 |                       |         |         |         |             |                  | wozy patrolowe              |
|                                      | S/R BPR                            | R-123          |         |                 |                       |         |         |         |             |                  | wozy patrolowe              |
|                                      | S/R dowódcy obserwacji             | R-126<br>R-123 |         |                 |                       |         |         |         |             |                  | APO, POSK, PO<br>1, 2 bzmot |

## VI. PRZEDSIĘWZIĘCIA ORGANIZACYJNE

|   | Czas realizacji  |
|---|------------------|
| 1. Postawienie zadań dla elementów rozpoznawczych | do 13.00 7.12    |
| 2. Opracowanie planu rozpoznania /mapy roboczej/  | do 16.30 7.12    |
| 3. Gotowość do działań                            | 14.00 7.12       |
| 4. Rozwinięcie elementów rozpoznawczych:          |                  |
| - na pozycji ubezpieczeń                          | 15.00 7.12       |
| - w ugrupowaniu nieprzyjaciela                    | 15.30 7.12       |
| 5. Organizacja współdziałania z 12 i 15 pz        | do 15.30         |
| 6. Terminy składania meldunków                    |                  |
| - dobowe  | do 21.00 z 20.00 |
| - okresowe  | co 4 godziny     |
| - ważne   | natychmiast      |
| 7. Inne:  |                  |
| - zapotrzebowanie na wiadomości do sztabu 17 DZ   | do 18.00         |
| - odtworzenie zapasów środków materiałowych       | - do 17.00.      |

Załącznik 3  
do zajęcia nr 2

## SYTUACJA ROZPOZNAWCZA

### I

Do 10.30 7.12 szef rozpoznania 8 pz otrzymał następujące informacje o nieprzyjacielu:

- w rejonie 1 km pld. ŁEKAWICA /7544/ zajmuje stanowiska ogniowe sześć wyrzutni artylerii raketowej, każda posiada 12 przewodnic;
- w rejonie POSIADAŁY /7549/ znajdują się pojazdy opancerzone z wyrzutniami ppk;
- siedem haubic /ciągnione/ zajmuje stanowiska ogniowe 500 m pld. NOWA POGORZEL /7639/;
- wykryto prowadzenie rozbudowy fortyfikacyjnej rubieży WIKTOROWO, BARCZĄCA, WYGLEDÓWKA, CEGŁÓW;
- działa przeciwlotnicze na pojazdach gąsiennicowych w marszu w kierunku północnym, czołem 500 m pld.wsch. KUKI /6846/;
- kompania przeciwpancerna w kolumnie marszowej zatrzymana w m. BORÓWEK /7538/;
- haubice samobieżne prawdopodobnie kalibru 155 mm na stanowiskach ogniowych pkt 157,9 /7440/;
- bateria artylerii ciągniona na stanowiskach ogniowych pld.zach. BORKI /7461/;
- osiem haubic M-110 A-2 zajmuje stanowiska ogniowe 500 m zach. MAŁA WIEŚ /7659/;
- wieloprowadnicowe wyrzutnie raketowe na stanowiskach ogniowych KICZKI II /7251/;
- pojazdy opancerzone z wyrzutniami ppk w marszu czołem WODYNIE /6865/;
- zgrupowanie cystern, samochodów - warsztatów, pojazdów sanitarnych w rej. KAMIONKA /5468/, BORKI /5448/, WÓLKA CIECHOMSKA /4864/.

### II

8 kr /bez 2 plr/ ześrodkowana 500 m pld. MOCZYDŁA /8649/. 2 plr z drr ksap - SPR pułku, aktualnie prowadzi rozpoznanie w ugrupowaniu nieprzyjaciela 1 km pln. ROSOSZ /7847/.

W dotychczasowych działaniach kompania poniosła straty:

- uszkodzony WD R-5 dowódcy kompanii, wymaga remontu bieżącego;
- zniszczony BRDM-2 w 2 plr. Załoga wykorzystuje zdobyty transporter opancerzony FUCHS.

Z zapasów środków materiałowych kompania posiada 1,0 jn i 0,6 jo.

### III

Organizację "Południowych" przyjąć zgodnie z "Kompendium sił zbrojnych państw NATO", nr bibl. 022552, organizację pododdziałów rozpoznawczych zgodnie z albumem "Struktura organizacyjna DZ i BMT" /ćwiczebna/ nr bibl.02986.

### IV

#### Praca do wykonania:

#### Przestudiować:

- "Kompendium sił zbrojnych państw NATO" nr bibl.022552, s.93-98, 196-202, załączniki nr 10;46;
- podręcznik "Taktyka i sztuka operacyjna sił zbrojnych państw NATO", nr bibl. pf.2746, s.10-36, pf 2744, załączniki nr 1,3,25,26,27;
- podręcznik "Organizacja i prowadzenie rozpoznania na szczeblach taktycznych" nr bibl.02080, s.19-54, 130-140, 141-198;
- "Sformalizowana bojowa dokumentacja rozpoznawcza szczebla taktycznego" /pułk, dywizja/, nr bibl.pf 22931, s.7-9, 19-25, 85-94;
- aneks nr bibl.pf 2980.

#### Przygotować:

#### do zajęcia nr 2:

- uzupełnić informacje o nieprzyjacielu o dane zawarte w założeniu nr 1;
- dokonać oceny nieprzyjaciela na mapach;
- przeanalizować sytuację organów rozpoznawczych i opracować koncepcję rozpoznania;
- w czasie zajęcia być w gotowości w roli szefa rozpoznania 8 pz do prowadzenia oceny nieprzyjaciela i propozycji organizacji rozpoznania wraz z uzasadnieniem.

do zajęcia nr 16:

- pobrać kalki;
- zapoznać się z treścią zarządzenia rozpoznawczego sztabu 17 DZ;
- opracować część graficzną i legendę planu rozpoznania w zakresie wskazanym na instruktażu;
- w czasie zajęcia być w gotowości do dokończenia czynności planistycznych oraz uzasadnienia przyjętych rozwiązań.

OPRACOWAŁ:

SPRAWDZIŁ:

/-/ ppłk dypl. Józef KISIEL

/-/ płk dypl. Mieczysław KOZŁOWSKI

Załącznik 4

SZEF SZTABU 8 pz

WSTĘPNE ZARZĄDZENIE ROZPOZNAWCZE SZTABU 17 DZ, SD - zach. SŁUCHOCIN /8966/, 9.00 7.12, Mapa 1:50 000, Wydanie 1983-85 r.

1. 1 KA "Południowych" siłami trzech ZT w pierwszym rzucie prowadzi natarcie w kierunku PARYSÓW /6146/, WIŚNIEW /9249/. Walczące w pasie obrony 17 DZ 1 i 3 DPanc "Południowych" nie posiadają odwodów, istnieje jednak możliwość odtworzenia ich za około 4-5 godzin. Natarcie prowadzone jest przy wsparciu lotnictwa taktycznego, wykonującego uderzenia parami i grupami 4-6 samolotów typu TORNADO, F-4F i "Alpha Jet" na drugie rzuty, stanowiska dowodzenia i artylerię. Smigłowce przeciwpancerne niszczą czołgi i BWP na przednim skraju. Rozpoznanie powietrzne jest prowadzone w kierunku GARWOLIN, WIŚNIEW samolotami typu RF-4F.

2. Należy oczekiwać zajęcia obrony przez 17 DZ w celu ostatecznego załamania natarcia 1 KA w obszarze WICIEJÓW, WÓLKA MŁECKA, ŻARNÓWKA, ŁĘKI.

3. Przygotować się do prowadzenia rozpoznania w obronie, obszar zainteresowania WALERIANÓW, BUDY WIELGOLESKIE, LATOWICZ, GRODZISK.

4. W tym celu do 10.30 zakończyć odtwarzanie zdolności bojowej organów rozpoznawczych.

5. Zarządzenie rozpoznawcze zostanie dostarczone na SD 8 pz do 10.30.

SZEF WYDZIAŁU ROZPOZNAWCZEGO  
SZTABU 17 DZ

SZEF SZTABU 17 DZ

.....

.....

Załącznik 5

SZEF SZTABU 8 pz

ZARZĄDZENIE ROZPOZNAWCZE SZTABU 17 DZ nr 01, SD - zach. SŁUCHOCIN /8966/, 10.30 7.12, Mapa 1:50 000, Wydanie 1983-85 r.

1. 1 KA prowadząc natarcie siłami 1,3,7 DPanc w pierwszym rzucie zużył odwody brygadowe i dywizyjne i nie jest w stanie jego kontynuować. Należy oczekiwać, że pierwszorzutowe ZT korpusu w godzinach południowych zaniechają natarcia i przejdą czasowo do obrony w celu utrzymania do czasu odtworzenia odwodów dywizyjnych i brygadowych oraz przegrupowania do rejonu wyjściowego 11 DZ rubieży: MIKANÓW /7840/, WICIEJÓW /8045/, CEGŁÓW /7950/, pld. MROZY /8054/, GUZEW /7958/. Wznowienia natarcia należy oczekiwać po stworzeniu zgrupowania uderzeniowego prawdopodobnie z sił 11 DZ i 8 BPanc, najwcześniej w godzinach wieczornych dnia dzisiejszego. W pas obrony 8 pz mogą uderzyć siły do dwóch brygad /jedna pancerna/ po podejściu z głębi i do batalionu ze styczności, wykonując główne uderzenie w kierunku... /określą słuchacze/.

2. Rozpoznanie prowadzić w pasie jak granice rejonu obrony pułku, przednia granica rozpoznania BUDY WIELGOLESKIE, 2 km pln. LATOWICZ, ŁUKOWIEC. Główny wysiłek rozpoznania skupić ..... /określą słuchacze/.

W czasie organizacji obrony:

- potwierdzić skład wojsk nieprzyjaciela w styczności z pułkiem;
- wykryć rozmieszczenie stanowisk ogniowych baterii artylerii polowej, raketowej i kompanii moździerzy oraz określić czas i rejon rozwinięcia nowych pododdziałów;
- ustalić przypuszczalny czas przejścia nieprzyjaciela do natarcia, skład sił, kierunki podejścia, rubieże rozwijania;
- wykryć rozmieszczenie poszczególnych elementów systemu dowodzenia 3 BPanc, 7 BZ oraz 11 DZ i 8 BPanc po podejściu z głębi, w tym także środków WRE.

W czasie prowadzenia walki obronnej:

- potwierdzić skład sił wykonujących uderzenie;
- potwierdzić kierunek głównego uderzenia;
- śledzić za zmianą stanowisk ogniowych przez artylerię i moździerze;

- wykryć kierunki przegrupowania odwodów /drugich rzutów/, ustalić czas i prawdopodobne rubieże wprowadzenia do walki.

Rejony szczególnego zainteresowania:

nr 1: pld. SOKOLNIK /7655/, TROJANÓW /7758/, MAŁA WIEŚ /7556/ - do 18.00 7.12;

nr 2: pld. CEGŁÓW /7961/, ROSOSZ /7747/, skrzyżowanie dróg w lesie /7650/ - od 12.30 7.12 do 8.00 8.12;

nr 3: MIENIA /8049/, BUDY ŁĘKAWICKIE /7746/, pkt 172,2 /7948/ - od 12.30 do 18.00 7.12 i od 3.00 do 8.00 8.12;

nr 4: PODCIERNE /7454/, WĘŻYCZYN /7055/, KAMIONKA /6654/, POSIADAŁY - od 2.00 do 7.00 8.12.

3. W tym celu zorganizować ... - jakie elementy rozpoznawcze określą słuchacze.

4. W przodzie prowadzić rozpoznanie 2 SPR 17 DZ w kierunku BORO-WIE /5753/, MIENIA /8049/; posterunek rozpoznania radioelektronicznego rozwinięty 200 m pln. ANTONIN /8748/; na prawo - SPR 15 pz prowadzi rozpoznanie w kierunku ŻAKÓW /7145/, MIŃSK MAZOWIECKI; na lewo - SPR - 12 pz w kierunku BORKI /6660/, SOSNOWE /8164/.

5. Rejony zastrzeżone: nr 1 PIASKI /7249/, WIELGOLAS /6750/, BUDY WIELGOLESKIE /6747/ - do 7.00 8.12; nr 2: STOCZEK ŁUKOWSKI /5967/, KIENKÓWKA /5860/, OLEKSIANKA /6360/, SEROCZYN /6563/ - do 15.00 8.12; nr 3: ROZTANKI /6556/, LATOWICZ /6355/, WYMYSLE /6654/ - do 9.00 8.12; nr 4: STAROWOLA /6049/, GOZD /6051/, SŁUPA /5850/, WILCHTA /5748/ - do 9.00 8.12.

6. Jeńców, zdobyte dokumenty, nowe wzory uzbrojenia dostarczać na SD 17 DZ; wiadomości z rozpoznania powietrznego odbierać na częstotliwości 150 MHz; odwód rozpoznania posiadać w sile ... /ustalą słuchacze/.

Zapotrzebowania na zdjęcia lotnicze i wiadomości o nieprzyjacielu złożyć do 18.00 7.12; gotowość systemu rozpoznania osiągnąć do 16.00 7.12; meldunki składać: dobowe - do 21.00 z 20.00; okresowe - co 4 godziny, ważne - natychmiast.

SZEF WYDZIAŁU ROZPOZNAWCZEGO  
17 DZ

SZEF SZTABU 17 DZ

.....

.....

Załącznik 7  
do zajęcia nr 24

SYTUACJA ROZPOZNAWCZA nr 3

I

Położenie wojsk własnych i wiadomości o nieprzyjacielu jak na mapie z sytuacją o 13.00 8.12.

II

Szef rozpoznania 8 pz do 13.20 zebrał dodatkowo następujące wiadomości o nieprzyjacielu:

a/ od własnych elementów rozpoznawczych:

- bateria haubic samobieżnych 155 mm na stanowiskach ogniowych ROMUALDÓW /8448/;
- wyrzutnie artylerii raketowej w marszu czołem PEŁCZANKA /8350/;
- wyrzutnie ppk na stanowiskach ogniowych płn. ANTONIN /8747/;

b/ od przełożonego i sąsiadów:

- pojazdy z urządzeniem wirnikowym w marszu czołem WIELGOLAS /6850/;
- siedem śmigłowców z wyrzutniami ppk na lądowisku 500 m pld. ROZTANKI /6555/;
- w rejonie ŻAKÓWEK /7046/ działa przeciwlotnicze samobieżne na stanowiskach ogniowych;
- na skraju m. TROJANÓW bateria haubic 155 mm na stanowiskach ogniowych;
- 6 wyrzutni "LARS" na stanowiskach ogniowych 1 km płn. wsch. skrzyżowanie dróg w m. POGORZEL /7641/;
- pojazdy do minowania, czołgi mostowe w rej.ześrodkowania wsch. WOLKA WICIEJOWSKA /7946/.

III

W odwodzie rozpoznania znajdującym się jak mapa z sytuacją o 13.00 8.12 znajdują się: drr z 1 plr i dwie drp. W wyniku oddziaływania nieprzyjaciela kompania poniosła straty:

- uszkodzony BRDM-2 w 1 plr - wymaga remontu średniego;
- dwóch żołnierzy rannych;
- o stratach w 2 plr brak danych.

IV

Praca do wykonania:

- zapoznać się z położeniem nieprzyjaciela i sytuacją organów rozpoznawczych 8 pz, informacje o nieprzyjacielu uzupełnić o dane z sytuacji rozpoznawczej;
- > przygotować się do złożenia meldunku sytuacyjnego w roli szefa rozpoznania 8 pz;
- w czasie zajęcia być gotowym do zbierania i wrysowywania kolejnych danych o nieprzyjacielu, prowadzenia oceny nieprzyjaciela i terenu, meldowania wniosków i stawiania dodatkowych zadań do rozpoznania.

OPRACOWAŁ:

SPRAWDZIŁ:

/-/ ppłk dypl. Józef KISIEL

/-/ płk dypl. Mieczysław KOZŁOWSKI

Wydrukowano w 10 egz.

Egz.nr 1-10 Bibl.Nauk DZS  
Wyk. ppłk Kisiel  
Druk H.W. dn.1990.09.19  
Druk AON WP nr pf 246/pf 1092/WW  
Kor. K.K.



