


AKADEMIA OBRONY NARODOWEJ

WYDZIAŁ WOJSK LĄDOWYCH
KATEDRA SZTUKI OPERACYJNEJ I TAKTYKI



Egz. Nr 25

Tylko dla nauczycieli akademickich

ĆWICZENIE Nr 131

DZIAŁANIA BOJOWE ODDZIAŁU

(OBÓZ WIOSENNY – MAZURY 2003)

Dokumentacja ćwiczenia



60155

WARSZAWA

2003



W Y D Z I A Ł W O J S K L Ą D O W Y C H

K A T E D R A S Z T U K I O P E R A C Y J N E J I T A K T Y K I

ZATWIERDZAM
KIEROWNIK KATEDRY
SZTUKI OPERACYJNEJ I TAKTYKI

/-/ płk prof. dr hab. Jerzy ZIELIŃSKI



Egz. nr.... 25

Tylko dla nauczycieli akademickich



ĆWICZENIE Nr 131

Temat: **DZIAŁANIA BOJOWE ODDZIAŁU**

(OBÓZ WIOSENNY – MAZURY 2003)

(Dokumentacja ćwiczenia)

KIEROWNIK ZAKŁADU TAKTYKI

/-/ płk dr hab. Witold LIDWA

SKŁAD ZESPOŁU AUTORSKIEGO

1. mjr Marek KUBIŃSKI - Katedra Sztuki Operacyjnej i Taktyki (główny autor)
2. ppłk Piotr KALISZEWICZ - Instytut Dowodzenia (rozpoznanie)
3. mjr Grzegorz ROSŁAN - Instytut Dowodzenia (rozpoznanie)
4. mjr Stanisław KOWALKOWSKI - Katedra Wsparcia Działań (WInż)
5. ppłk Adam HALAMA - Wydział Wojsk Lotniczych i Obrony Powietrznej (OPL)
6. mjr Norbert RUSIŃSKI - Instytut Dowodzenia (dowodzenie)
7. ppłk Wiesław SMOLSKI - Instytut Dowodzenia (łączyność)
8. ppłk Jarosław SOLARZ - Katedra Wsparcia Działań (OPChem)
9. mjr Marek SOŁODUCHA - Katedra Wsparcia Działań (WRiA)
10. mjr Paweł GÓRSKI - Instytut Ekonomii i Logistyki
11. ppłk Andrzej RACZKOWSKI - Instytut Nauk Humanistycznych
12. ppłk Krzysztof GAŚIOREK - Wydział Strategiczno-Obronny (OT)
13. ppłk rez. Waldemar KITLER - Wydział Strategiczno-Obronny (OC)
14. ppłk Roman SZUSTEK - Wydział Wojsk Lotniczych i Obrony Powietrznej (LWL)
15. mjr Andrzej ŁASZCZUK - Wydział Strategiczno-Obronny (KGW)

UKŁAD WYDAWNICTWA

1. Plan przeprowadzenia ćwiczenia (część opisowa).

ETAP I

2. Założenie taktyczne nr 1.
3. Rozkaz Operacyjny nr 29 dcy 1 DZ.
4. Założenie taktyczne nr 1A.

ETAP II

5. Założenie taktyczne nr 2.
6. Założenie taktyczne nr 2A.

Oddzielne wydawnictwa

7. Identyfikator składu bojowego wojsk własnych i przeciwnika.
8. Geoinformacja obszaru ćwiczenia.
9. Plan przeprowadzenia ćwiczenia.

MAPY (w oddzielnym wydawnictwie): Załączniki do dokumentacji ćwiczenia

10. Plan przeprowadzenia ćwiczenia nr 131 (część graficzna).
11. Położenie wojsk 2 BZ 140500 MAJ.
12. Położenie wojsk 2 BZ 151200 MAJ.
13. Położenie wojsk 3 BZ 140500 MAJ.
14. Położenie wojsk 3 BZ 151400 MAJ.
15. Aneks C do rozkazu nr 29 1 DZ – kalka.
16. Punkty pracy „Mazury 2003”.

PLAN PRZEPROWADZENIA ĆWICZENIA

I. TEMAT: DZIAŁANIA BOJOWE ODDZIAŁU.

II. CELE KSZTAŁCENIA:

1. Uczyć przygotowania i prowadzenia działań bojowych w terenie lesisto-jeziornym przez oddział;
2. Doskonalić umiejętności wykorzystania specyficznych właściwości terenu podczas prowadzenia działań bojowych;
3. Doskonalić studentów w prowadzeniu działań powietrzno-lądowych i efektywnym wykorzystaniu sił niemilitarnych;
4. Ugruntować wiedzę teoretyczną oraz umiejętności jej zastosowania w praktycznym rozwiązywaniu problemów taktycznych

III. GŁÓWNE ZAGADNIENIA SZKOLEŃIOWE:

1. Planowanie i prowadzenia działań obronnych przez brygadę zmechanizowaną w terenie lesisto – jeziornym.
2. Planowanie i prowadzenia działań zaczepnych przez brygadę zmechanizowaną w terenie lesisto – jeziornym.

IV. MIEJSCE I CZAS TRWANIA ĆWICZENIA:

Jednostronne jednoszczeblowe ćwiczenie dowódczo-sztabowe zostanie przeprowadzone na obszarze Pojezierza Mazurskiego na wsch. od Krainy Wielkich Jezior Mazurskich, w rejonie ORZYSZA.

Czas astronomiczny: od 12.05.2003 do 16.05.2003.

Czas operacyjny: od 140500 MAJ do 151400 MAJ.

V. SKŁAD WOJSK UCZESTNICZĄCYCH W ĆWICZENIU:

Pierwszy rok studiów magisterskich Wydziału Wojsk Lądowych AON.

Pierwszy rok studiów magisterskich Wydziału Strategiczno - Obronnego AON.

VI. SKŁAD BOJOWY STRON:

"REDLANDIA" w składzie: Grupa Operacyjna SEJNY, Grupa Operacyjna KUŹNICA.

"MAZURIA" w składzie: Grupa Operacyjna GIŻYCKO, 10 BZ, 1 bdsz z Sił Inicjujących.

VII. DOTYCHCZASOWE DZIAŁANIE, POŁOŻENIE WYJŚCIOWE I OGÓLNY ZAMIAR STRON:

Dla celów szkoleniowych ćwiczenia powołano trzy nieistniejące realnie struktury państwowe: REDLANDIĘ, MAZURIĘ i NORDLANDIĘ. Stroną dążącą do konfrontacji jest REDLANDIA, która zmierza do rewizji ustaleń dyplomatycznych z MAZURIĄ w kwestiach terytorialnych.

Konflikt pomiędzy REDLANDIĄ i MAZURIĄ pojawił się na arenie międzynarodowej na początku lat dziewięćdziesiątych ubiegłego stulecia. Jednak dzięki staraniom Unii Narodów (UN), a szczególnie działaniom mediacyjnym NORDLANDII udało się go wówczas zażegnać, a sporne strony wyraziły zgodę na ustanowienie 20 km strefy zdemilitaryzowanej nadzorowanej przez siły pokojowe UN.

W ostatnich miesiącach REDLANDIA wykorzystując zadawnione konflikty oraz fakt istnienia w granicach MAZURII własnej mniejszości narodowej, której dążenia separatystyczne są oficjalnie popierane, lansuje na arenie międzynarodowej koncepcję przyłączenia spornych obszarów Pojezierza Mazurskiego i „wyzwolenia” mniejszości narodowej REDLANDII zamieszkującej MAZURIĘ. Stąd też, celem politycznym REDLANDII jest zajęcie spornych terenów i postawienie społeczności międzynarodowej przed faktami dokonanymi oraz jednocześnie ogłoszenie woli przywrócenia pokoju na zasadzie „pokój za ziemię”.

„NORDLANDIA” prezentuje pozycję neutralną w stosunku do stron objętych sporem.

„REDLANDIA” wykorzystując zaangażowanie społeczności międzynarodowej w rozwiązywanie konfliktu na terenie byłej Jugosławii oraz w narastający konflikt w rejonie Zatoki Perskiej, od pierwszych dni kwietnia 2003 roku, pod pozorem ćwiczeń, wprowadziła w rejon przygraniczny z MAZURIĄ wydzielone wojska lądowe tworząc z nich grupy operacyjne: SEJNY i KUŹNICA, naruszając tym samym ustalenia pokojowe.

W ostatnim czasie stwierdzono próby rozpoznania i penetracji obiektów garnizonowych i jednostek wojskowych w rejonie odpowiedzialności RKOT GIŻYCKO. Nasilają się akcje sabotażowe grup zbrojnego podziemia.

Od początku maja REDLANDIA zwiększyła intensywność lotów rozpoznawczych, często naruszając przestrzeń powietrzną MAZURII. Efektem tych naruszeń były zrzuty broni w rejonach: ORZYSZ i MIKOŁAJKI oraz znacznych ilości materiałów propagandowych nawołujących ziomkostwa REDLANDII do tworzenia zbrojnego podziemia. Narastające oddziaływanie propagandowe sprawia, że część ludności zamieszkujących sporny obszar, w obawie o własne bezpieczeństwo, rozpoczęła opuszczanie swoich domostw, kierując się w

głąb kraju. Ten niekontrolowany odpływ ludności dezorganizuje przygotowania obronne MAZURII.

REDLANDIA uzyskując zaskoczenie, rano 14 maja, wykonała uderzenie raketowo-lotnicze na elementy systemu kierowania obronnością państwa, lotniska, wojska w rejonach ześrodkowania i na drogach marszu, a także obiekty infrastruktury utrudniające manewr wojsk MAZURII. Po wysadzeniu desantów i grup desantowo-szturmowych w rejonach: GIŻYCKO, RYN, MIKOŁAJKI, MIŁKI, oddziały wydzielone przekroczyły granicę z MAZURIĄ w rejonach: płn. zach. SUWAŁKI i zach. DĄBROWA BIAŁOSTOCKA, dążąc do rozbicia sił osłonowych MAZURII i uniemożliwienia zorganizowania skutecznej obrony spornego obszaru.

Celem militarnym REDLANDII jest jak najszybsze opanowanie spornego obszaru. W tym celu dowódca sił REDLANDII zamierza:

Uzyskując zaskoczenie, uderzeniem lotniczo-rakietowym, zniszczyć system OP w spornym obszarze. Izolować go przed dopływem nowych sił. Poprzez wykonanie uderzeń na podchodzące wojska oraz opanowanie przesmyków międzyjeziornych i ciałin terenowych przez desanty taktyczne i grupy desantowo-szturmowe oraz grupy zbrojnego podziemia, prowadzące działania sabotażowo-dywersyjne.

Jednoczesnym uderzeniem wydzielonych sił lądowych na dwóch kierunkach:

OLECKO, MRAĞOWO oraz AUGUSTÓW, KOLNO, we współdziałaniu z TDP, GDSz i zbrojnym podziemiem, rozbić przechodzące do obrony wojska MAZURII i w trzecim dniu osiągnąć cel operacyjny opanowując obszar: GIŻYCKO, RYN, MIKOŁAJKI, PISZ, SZCZUCZYN, OSOWIEC.

"MAZURIA" w związku z zaistniałą sytuacją, oraz ze względu na brak reakcji ze strony sił Unii Narodów, podjęła stosowne działania dla zapewnienia integralności terytorialnej państwa, wprowadzając między innymi stan wojenny na terytorium całego państwa. Z chwilą naruszenia postanowień pokojowych przez REDLANDIĘ, utworzono Rządowy Zespół Kryzysowy (na czas „W” – Sztab Wojenny) w Mrągowie i podwyższono gotowość bojową w jednostkach podległych MSWiA.

Na początku kwietnia 2003 roku w m. EŁK doszło wymiany ognia z broni strzeleckiej pomiędzy funkcjonariuszami Policji, a kilkunastoosobową grupą próbującą wdrzeć się do obiektów zakładów chemicznych, w których składowany jest chlor.

W dniu 5 kwietnia w godzinach popołudniowych zestrzelono dwa nie oznakowane samoloty z aparaturą rozpoznawczą na pokładzie w rejonach: SUWAŁKI i DĄBROWA BIAŁOSTOCKA.

W godzinach nocnych 10 maja 2003 roku jednostki prewencyjne Policji przechwyciły rzut broni wraz amunicją w lesie w rejonie BEMOWO PISKIE.

Ponadto, nasilające się działania propagandowe REDLANDII wywołały panikę wśród ludności oraz masowe opuszczanie domostw. W celu bezkolizyjnej ewakuacji uchodźców, Rządowy Zespół Kryzysowy przygotowuje rejon i kierunki ewakuacji ludności niewalczącej.

Rejon nr 1 - ZELKI;

nr 2 – płd. DROZDOWO;

nr 3 – MOSTOŁTY.

Kierunki ewakuacji: nr 1 – ZELKI, ORZYSZ, PISZ;

nr 2 – DROZDOWO, MIKOŁAJKI, MRAĞOWO;

nr 3 – MOSTOŁTY, DRYGAŁY, BIAŁA PISKA.

Ponadto utworzono zastępcze miejsca szpitalne w szpitalu w KĘTRZYNIE.

W związku z narastającym zagrożeniem, 11 maja MAZURIA przegrupowała w obszar przygraniczny z REDLANDIĄ Siły Inicjujące (jedną BZ i bdsz), które od 140200 MAJ, we współdziałaniu z jednostkami obrony terytorialnej są w gotowości do prowadzenia działań opóźniających.

W sporny obszar przemieszczane są siły GO GIŻYCKO, która pierwszorzutowymi oddziałami od 13.05 zajmuje wyznaczone rejon odpowiedzialności.

Pozostałe siły GO GIŻYCKO na drogach marszu.

Zadaniem GO GIŻYCKO jest zerwanie operacji zaczepnej REDLANDII najdalej na rubieży: GIŻYCKO, ORZYSZ, SZCZUCZYN i stworzenie warunków do wykonania zwrotu zaczepnego przez odwód DWŁąd. Dowódca GO GIŻYCKO **zamierza**, punkt ciężkości działań obronnych skupić na utrzymaniu przesmyków międzyjezirnich: WYDMINY, STARE JUCHY, ELK i GIŻYCKO, ORZYSZ. W wypadku włamania się przeciwnika w głąb ugrupowania obronnego, ostatecznie załamać jego natarcie najdalej na linii OPAL. W kolejnych dniach operacji zabezpieczyć wejście do walki odwodu DWŁąd, który uderzeniem zbieżnym z rubieży: płd. GRAJEWO, NOWA WIEŚ ELCKA w kierunku: SZCZUCZYN, SEJNY oraz z rubieży: KRUKLANKI, WYDMINY, w kierunku GIŻYCKO, SUWAŁKI rozbije siły w obszarze włamania i odzyska utracony obszar kraju.

VIII. ETAPY ĆWICZENIA I ICH PRZEBIEG:

Etap pierwszy:

Planowanie i prowadzenie działań obronnych.

Czas trwania etapu:

1) astronomiczny: 080800 MAJ – 141600 MAJ

2) operacyjny: 140500 MAJ do 151200 MAJ

Zagadnienia szkoleniowe etapu:

- 1) Organizacja obrony bez styczności z przeciwnikiem.
- 2) Tworzenie zgrupowań taktycznych do prowadzenia działań obronnych na oddzielnych kierunkach.
- 3) Walka o utrzymanie przesmyków międzyjeziornych.
- 4) Zwalczanie taktycznych desantów powietrznych.

Lp.	CZAS		ZAGADNIENIA	CZYNNOŚCI		UWAGI
	Astronomiczny	operacyjny		Kierownika ćwiczenia	ćwiczących	
1.	od 08.00 do 15.30 08.05	140500 MAJ	Planowanie obrony bez styczności z przeciwnikiem	Ocena sposobu i trafności wypracowania wariantów działania	Ocena sytuacji, wypracowanie wariantów działania	założenie r. 1, mapa z położeniem wojsk 1405 MAJ
2.	od 8.00 do 15.30 09.05		Planowanie obrony bez styczności z przeciwnikiem	Ocena sposobu i trafności wypracowania decyzji	Wypracowanie decyzji do działania	
3.	od 14.00 do 18.00 12.05		Rekonesans obszaru ćwiczenia z pokładu śmigłowca			Załadowan na śmigłow na lądowisku w Orzyszu
4.	Od 08.30 do 13.00 13.05	141600 MAJ	Organizowanie obrony bez styczności z przeciwnikiem	Ocena sposobu pracy w terenie	Konfrontacja podjętej decyzji z warunkami terenowymi	Rekonesans na dwóch punktach pracy
5.	od 16.00 do 18.30 13.05		Organizowanie obrony bez styczności z przeciwnikiem	Kontrola umiejętności uzasadniania przyjętych rozwiązań	Uzasadnianie przyjętych rozwiązań	
6.	od 17.30 do 22.00 13.05	151200 MAJ	Wypracowanie decyzji do walki o utrzymanie przesmyków	Ocena sposobu i trafności wypracowania decyzji	Wypracowanie koncepcji rozegrania walki o utrzymanie przesmyków	założenie r. 1A, mapa: położenie wojsk 1512 Maj
7.	od 9.00 do 11.00 14.05	151030 MAJ	Walka z przeciwnikiem wychodzącym na skrzydła i tyły broniących się zgrupowań	Ocena sposobu pracy w terenie zespołu dowodzenia dowódcy brygady na WSD	Weryfikacja w terenie koncepcji rozegrania walki o utrzymanie przesmyków	
8.	Od 11.00 do 13.00 14.05		Rekonesans przesmyków międzyjeziornych z pokładu statku białej floty			Rejs z Mikołajek

Etap drugi:

Planowanie i prowadzenie działań zaczepnych.

Czas trwania etapu:

1) astronomiczny: 141600 MAJ - 162100 MAJ

2) operacyjny: 140500 MAJ - 151400 MAJ

Zagadnienia szkoleniowe etapu:

- 1) Osłona pasa tyłowego obrony dywizji.
- 2) Organizacja zgrupowań taktycznych do prowadzenia działań na oddzielnych kierunkach.
- 3) Zwalczenie taktycznych desantów powietrznych i oddziałów wydzielonych przeciwnika.
- 4) Uprzedzanie przeciwnika w obsadzeniu newralgicznych rubieży międzyjeziornych oraz walka z jego odwodami.
- 5) Koordynacja działań z taktycznym desantem powietrznym.

L p.	CZAS		ZAGADNIENIA	CZYNNOŚCI		UWAGI
	Astronomiczny	operacyjny		Kierownika ćwiczenia	Ćwiczących	
1	2	3	4	5	6	7
1.	od 16.00 do 22.00 14.05	od 140500 MAJ	Planowanie działań zaczepnych na oddzielnych kierunkach	Ocena sposobu i trafności wypracowania wariantów działania	Ocena sytuacji wypracowanie wariantów działania	założenie nr 2, mapa z położeniem wojsk 140500 MAJ
2.	od 9.00 do 13.00 15.05		Organizowanie działań zaczepnych na oddzielnych kierunkach	Ocena sposobu pracy w terenie	Rekonesans na dwóch punktach pracy	
3.	od 16.00 do 19.00 15.05		Wypracowanie decyzji do działań zaczepnych	Ocena sposobu i trafności wypracowania decyzji	Wypracowanie decyzji do działania	
4.	od 20.00 do 22.00 15.05	151400 MAJ	Wypracowanie koncepcji rozegrania walki z TDP i podchodzącymi OW przeciwnika	Ocena sposobu i trafności wypracowania decyzji	Wypracowanie koncepcji rozegrania walki z TDP i podchodzącymi OW	założenie nr 2A, mapa z położeniem wojsk 151400 MAJ
5.	od 8.30 do 10.00 16.05		Walka z TDP i OW przeciwnika	Ocena sposobu pracy zespołu dowodzenia dowódcy brygady na WSD	Weryfikacja w terenie koncepcji walki z TDP i OW	

IX. LIMITY ZUŻYCIA:

Środków materiałowych zgodnie z zatwierdzonym zapotrzebowaniem.

Sprzętu samochodowego w stopniu zapewniającym sprawny przejazd do rejonu ćwiczenia, możliwość przewozu ćwiczących dowództw brygad na punkty pracy w terenie oraz powrót do AON. Dla kierownictwa ćwiczenia możliwość prowadzenia rekonesansu przewidywanych punktów pracy w terenie, sprawnego kierowania przejazdem ćwiczących dowództw brygad oraz prowadzenia kontroli.

X. ORGANIZACJA DOWODZENIA I ŁĄCZNOŚCI:

Ćwiczenie zorganizowano na bazie I kursu WWL tworząc cztery dowództwa brygad.

XI. TERMINY, MIEJSCE I SPOSÓB OMÓWIENIA ĆWICZENIA

16.05 2003 – sala odpraw

Wg oddzielnego planu

XII. PLANOWANE KOSZTY ĆWICZENIA

Zgodnie z Zarządzeniem Szefa Sztabu Generalnego WP Nr 130/ Sztab. z 21.11.1995r. i wytycznymi Szefa Organizacji Studiów AON

OPRACOWAŁ

/-/ mjr dr Marek KUBIŃSKI

Wydrukowano w 25 egz.
Egz. nr 1-25 - biblioteka niejawna
Wyk. mjr M.KUBIŃSKI
Druk AON zam. nr 237/WW/

6

AKADEMIA OBRONY NARODOWEJ
WYDZIAŁ WOJSK LĄDOWYCH
KATEDRA SZTUKI OPERACYJNEJ I TAKTYKI

ETAPI

Egz. nr....

ĆWICZENIE DOWÓDCZO – SZTABOWE Nr 131

Temat: DZIAŁANIA BOJOWE ODDZIAŁU

(OBÓZ WIOSENNY – MAZURY 2003)

Założenie taktyczne nr 1

Dla dowództwa 2 BZ

Czas operacyjny 140500MAJ03

Dokumenty odniesienia:

Mapa 1 : 50 000 SG WP arkusze:

N-34 - 68 - C,D; 69 - C,D;

80 - A,B; C,D; 81 - A,B; C,D;

92 - A,B; 93 - A,B.

I

SYTUACJA OGÓLNA

1. REDLANDIA

Konflikt pomiędzy REDLANDIĄ i MAZURIĄ pojawił się na arenie międzynarodowej na początku lat dziewięćdziesiątych ubiegłego stulecia. Jednak dzięki staraniom Unii Narodów (UN), a szczególnie działaniom mediacyjnym NORDLANDII udało się go wówczas zażegnać, a sporne strony wyraziły zgodę na ustanowienie 20 km strefy zdemilitaryzowanej nadzorowanej przez siły pokojowe UN.

W ostatnich miesiącach REDLANDIA wykorzystując zadawnione konflikty oraz fakt istnienia w granicach MAZURII własnej mniejszości narodowej, której dążenia separatystyczne są oficjalnie popierane, lansuje na arenie międzynarodowej koncepcję przyłączenia spornych obszarów Pojezierza Mazurskiego i „wyzwolenia” mniejszości narodowej REDLANDII zamieszkującej MAZURIĘ. Stąd też, celem politycznym REDLANDII jest zajęcie spornych terenów i postawienie społeczności międzynarodowej przed faktami dokonanymi oraz jednoczesne ogłoszenie woli przywrócenia pokoju na zasadzie „pokój za ziemię”.

Wykorzystując zaangażowanie społeczności międzynarodowej w rozwiązywanie konfliktu na terenie byłej Jugosławii oraz w narastający konflikt w rejonie Zatoki Perskiej, od pierwszych dni kwietnia 2003 roku, pod pozorem ćwiczeń, wprowadziła w rejon przygraniczny z MAZURIĄ wydzielone wojska lądowe tworząc z nich grupy operacyjne: SEJNY i KUŹNICA, naruszając tym samym ustalenia pokojowe.

W ostatnim czasie stwierdzono próby rozpoznania i penetracji obiektów garnizonowych i jednostek wojskowych w rejonie odpowiedzialności RKOT GIŻYCKO. Nasilają się akcje sabotażowe grup zbrojnego podziemia.

7

Od początku maja REDLANDIA zwiększyła intensywność lotów rozpoznawczych, często naruszając przestrzeń powietrzną MAZURII. Efektem tych naruszeń były rzuty broni w rejonach: ORZYSZ i MIKOŁAJKI oraz znacznych ilości materiałów propagandowych nawołujących ziomkostwa REDLANDII do tworzenia zbrojnego podziemia. Narastające oddziaływanie propagandowe sprawia, że część ludności zamieszkującej sporny obszar, w obawie o własne bezpieczeństwo, rozpoczęła opuszczanie swoich domostw, kierując się w głąb kraju. Ten niekontrolowany odpływ ludności dezorganizuje przygotowania obronne MAZURII.

REDLANDIA uzyskując zaskoczenie, rano 14 maja, wykonała uderzenie raketowo-lotnicze na elementy systemu kierowania obronnością państwa, lotniska, wojska w rejonach ześrodkowania i na drogach marszu, a także obiekty infrastruktury utrudniające manewr wojsk MAZURII. Oddziały wydzielone przekroczyły granicę z MAZURIA w rejonach: płn. zach. SUWAŁKI i zach. DĄBROWA BIAŁOSTOCKA, dążąc do rozbicia sił osłonowych MAZURII i uniemożliwienia zorganizowania skutecznej obrony spornego obszaru.

Celem militarnym REDLANDII jest jak najszybsze opanowanie spornego obszaru.

W tym celu dowódca sił REDLANDII zamierza:

Uzyskując zaskoczenie, uderzeniem lotniczo-raketowym, zniszczyć system OP w spornym obszarze. Izolować go przed dopływem nowych sił. Poprzez wykonanie uderzeń na podchodzące wojska oraz opanowanie przesmyków międzyjeziornych i ciałin terenowych przez desanty taktyczne i grupy desantowo-szturmowe oraz grupy zbrojnego podziemia, prowadzące działania sabotażowo-dywersyjne.

Jednoczesnym uderzeniem wydzielonych sił lądowych na dwóch kierunkach:

OLECKO, MRAĞOWO oraz AUGUSTÓW, KOLNO, we współdziałaniu z TDP, GDSz i zbrojnym podziemiem, rozbić przechodzące do obrony wojska MAZURII i w trzecim dniu osiągnąć cel operacyjny opanowując obszar: GIŻYCKO, RYN, MIKOŁAJKI, PISZ, SZCZUCZYN, OSOWIEC.

2. **MAZURIA** w związku z zaistniałą sytuacją, oraz ze względu na brak reakcji ze strony sił Unii Narodów, podjęła stosowne działania dla zapewnienia integralności terytorialnej państwa, wprowadzając między innymi stan wojenny na terytorium całego państwa. Z chwilą naruszenia postanowień pokojowych przez REDLANDIĘ, utworzono Rządowy Zespół Kryzysowy (na czas „W” – Sztab Wojenny) w Mrągowie i podwyższono gotowość bojową w jednostkach podległych MSWiA.

Na początku kwietnia 2003 roku w m. EŁK doszło wymiany ognia z broni strzeleckiej pomiędzy funkcjonariuszami Policji, a kilkunastoosobową grupą próbującą wdrzeć się do obiektów zakładów chemicznych, w których składowany jest chlor.

W dniu 5 kwietnia w godzinach popołudniowych zestrzelono dwa nieoznakowane samoloty z aparaturą rozpoznawczą na pokładzie w rejonach: SUWAŁKI i DĄBROWA BIAŁOSTKOCKA.

W godzinach nocnych 10 maja 2003 roku jednostki prewencyjne Policji przechwyciły zrzut broni wraz amunicją w lesie w rejonie BEMOWO PISKIE.

Ponadto, nasilające się działania propagandowe REDLANDII wywołały panikę wśród ludności oraz masowe opuszczanie domostw. W celu bezkolizyjnej ewakuacji uchodźców, Rządowy Zespół Kryzysowy przygotowuje rejon i kierunki ewakuacji ludności niewalczącej.

Rejon nr 1 - ZELKI;

nr 2 – pld. DROZDOWO;

nr 3 – MOSTOŁTY.

Kierunki ewakuacji: nr 1 – ZELKI, ORZYSZ, PISZ;

nr 2 – DROZDOWO, MIKOŁAJKI, MRĄGOWO;

nr 3 – MOSTOŁTY, DRYGAŁY, BIAŁA PISKA.

Ponadto utworzono zastępcze miejsca szpitalne w szpitalu w KĘTRZYNI.

W związku z narastającym zagrożeniem, 11 maja MAZURIA przegrupowała w obszar przygraniczny z REDLANDIĄ Siły Inicjujące (jedną BZ, bdsz i bsap/2BSap), które od 051400 MAJ, we współdziałaniu z jednostkami obrony terytorialnej przygotowują się do prowadzenia działań opóźniających.

8

W sporny obszar przemieszczane są siły GO GIŻYCKO, która pierwszorzutowymi oddziałami od 13.05 zajmuje wyznaczone rejony odpowiedzialności.

Pozostałe siły GO GIŻYCKO na drogach marszu.

Zadaniem GO GIŻYCKO jest zerwanie operacji zaczepnej REDLANDII najdalej na rubieży: GIŻYCKO, ORZYSZ, SZCZUCZYN i stworzenie warunków do wykonania zwrotu zaczepnego przez odwód DWŁąd. Dowódca GO GIŻYCKO zamierza, punkt ciężkości działań obronnych skupić na utrzymaniu przesmyków międzyjezirnych: WYDMINY, STARE JUCHY, EŁK i GIŻYCKO, ORZYSZ. W wypadku włamania się przeciwnika w głąb ugrupowania obronnego, ostatecznie załamać jego natarcie najdalej na linii OPAL. W kolejnych dniach operacji zabezpieczyć wejście do walki odwodu DWŁąd, który uderzeniem zbieżnym z rubieży: pld. GRAJEWO, NOWA WIEŚ EŁCKA w kierunku: SZCZUCZYN, SEJNY oraz z rubieży: KRUKLANKI, WYDMINY, w kierunku GIŻYCKO, SUWAŁKI rozbije siły w obszarze włamania i odzyska utracony obszar kraju.

II

SYTUACJA SZCZEGÓŁOWA

1. **REDLANDIA** – uzyskując zaskoczenie, rano 14 maja, wykonała uderzenia raketowo-lotnicze na elementy systemu kierowania obronnością państwa w m. PISZ i MRĄGOWO, lotnisko w m. GIŻYCKO, wojska w rejonach ześrodkowania i na drogach marszu, a także obiekty infrastruktury utrudniające manewr wojsk MAZURII.

Wysadzone zostały grupy rozpoznawczo-naprowadzające w rejonach: GIŻYCKO, RYN, MIKOŁAJKI, MIŁKI.

Oddziały wydzielone przekroczyły granicę z MAZURIĄ w rejonach: ptn. zach. SUWAŁKI i zach. DĄBROWA BIAŁOSTOCKA, dążąc do rozbicia sił osłonowych MAZURII i uniemożliwienia zorganizowania skutecznej obrony spornego obszaru. Celem militarnym REDLANDII jest jak najszybsze opanowanie spornego obszaru.

2. **MAZURIA** – 10 BZ z Sił Inicjujących MAZURII (z bdsz i bsap/2Bsap), otrzymała zadanie, przejąć odpowiedzialność za zwalczanie przeciwnika od granicy

państwa. Opóźnić jego natarcie przez jedną dobę, do HL AMETYST, przez co stworzyć warunki do zorganizowania obrony przez zasadnicze siły GO GIŻYCKO. Kanalizować natarcie przeciwnika na kierunku: płn. DĘBOWO, płn. OLCEKO, WRONKI. Po wykonaniu zadania przejdzie do odwodu DWŁąd, kierunek wycofania: OLECKO, STRADUNY, ORZYSZ, PISZ.

Wspólnie z Siłami Inicjującymi, działania opóźniające w swoich rejonach odpowiedzialności prowadzić będą: bOT - AUGUSTÓW i bOT - OLECKO. Na lewym skrzydle GO GIŻYCKO do obrony przechodzi bOT - WĘGORZEWO.

1 DZ kończy zajmowanie rejonu odpowiedzialności, w którym przejdzie do obrony w pierwszym rzucie GO GIŻYCKO.

2 BZ (ćwicząca) z 1 DZ do 03.00 14.05 zasadniczymi siłami zajęła rejon ześrodkowania: płd. WYDMINY, płn. zach. EŁK, płn. ORZYSZ, płn. KAP, gdzie przystępuje do odtwarzania zdolności bojowej. Stanowisko dowodzenia brygady rozwinięte w m. PAŃSKA WOLA (EE6870). Ukompletowanie brygady 92%. Szczegółowe położenie pododdziałów brygady- *mapa z położeniem wojsk 2 BZ 140500 MAJ.*

Z meldunków podwładnych dowódcy brygady wiadomo:

a) **21 bcz** zajął wyznaczony rejon ześrodkowania i odtwarza zdolność bojową. Stanowisko dowodzenia batalionu w m. SZCZEPANKI (EE6280).

Od uderzeń lotnictwa przeciwnika poniósł straty:

- w stanie osobowym – 2 zabitych, 11 rannych;
- w sprzęcie: zniszczony 1 czołg, uszkodzone 2 czołgi.

b) **22 bz** zasadniczymi siłami zajął wyznaczony rejon ześrodkowania. 3 kz na drodze marszu w kolumnie, czołem płn. ROSTKI (EE 6775). Stanowisko dowodzenia batalionu w m. SIEMIONKI (EE6678). 1 kz od 132000 MAJ jako czata w rejonie 2 km zach. PIETRASZE (EE7585).

Od uderzeń lotnictwa przeciwnika poniósł straty:

- w stanie osobowym – 3 zabitych, 5 rannych;
- w sprzęcie: zniszczony 1 BWP, uszkodzone 3 BWP.

c) **23 bz** zasadniczymi siłami zajął wyznaczony rejon ześrodkowania. 2 kz na drodze marszu w kolumnie, czołem płn. SKOMACK WIELKI (EE 7267). Stanowisko

dowodzenia batalionu w m. GRABNIK (EE7671). 3 kz od 132000 MAJ, jako chta w rejonie ptn. STRADUNY (EE8872).

Od uderzeń lotnictwa przeciwnika poniósł straty:

- w stanie osobowym – 2 zabitych;
- w sprzęcie: zniszczony 2 BWP, uszkodzone 1 BWP.

c) położenie pozostałych pododdziałów brygady – Sytuacje rodzajów wojsk.

III

DANE DODATKOWE

1. 140500 MAJ dowódca 2 BZ otrzymał rozkaz operacyjny.
2. Skład GO GIŻYCKO - zgodnie z "*Identyfikatorem składu bojowego wojsk własnych i przeciwnika*". Ukompletowanie 1 DZ - 85%.
3. Skład GO "KUŹNICA" i GO „SEJNY” REDLANDII - zgodnie z "*Identyfikatorem składu bojowego wojsk własnych i przeciwnika*". Ukompletowanie - 85%.
4. Na czas prowadzenia działań obronnych 2 BZ przydzielony został 1 szkpow z 14 bkpow.
5. Współdziałanie z siłami układu pozamilitarnego realizować poprzez Rządowy Zespół Kryzysowy (na czas „W” – Sztab Wojenny) w Mragowie.
6. Jednostki OT znajdujące się w rejonach odpowiedzialności wojsk operacyjnych, przechodzą w ich podporządkowanie od 140500 MAJ. Pozostałe siły OT podlegają RKOT GIZYCKO.
7. Warunki meteorologiczne jak w czasie trwania ćwiczenia.

IV

PRACA DO WYKONANIA

1. Zapoznać dowództwo 2 BZ z informacjami w załączeniu nr 1.
2. Przygotować do pracy mapy, na które nanieść niezbędne informacje.
3. Zaplanować i zorganizować działania bojowe zgodnie z otrzymanym zadaniem i być w gotowości do zaprezentowania i uzasadniania przyjętych rozwiązań.
4. Opracować dokumenty - zgodnie z wytycznymi kierownika zespołu i rozjemców.

Załączniki:

1. Sytuacja polityczno-militarna.
2. Sytuacja rozpoznawcza i WE.
3. Sytuacja LWL.
4. Sytuacja obrony przeciwlotniczej.
5. Sytuacja artylerii.
6. Sytuacja wojsk inżynieryjnych.
7. Sytuacja obrony przeciwchemicznej.
8. Sytuacja łączności.
9. Sytuacja wojsk obrony terytorialnej.
10. Sytuacja układu pozamilitarnego.
11. Sytuacja logistyczna.
12. Położenie wojsk 2 BZ 140500 MAJ - mapa 1:50 000 - jako oddzielne wydawnictwo.
13. Rozkaz operacyjny nr 29 1 DZ - jako oddzielne wydawnictwo.
14. Aneks C do rozkazu operacyjnego 1DZ (kalka) - oddzielne wydawnictwo.
15. Identyfikator składu bojowego wojsk własnych i przeciwnika - oddzielne wydawnictwo.
16. Geoinformacja obszaru ćwiczenia - oddzielne wydawnictwo.

OPRACOWAŁ
/-/ mjr dr Marek KUBIŃSKI

Wydrukowano w 110 egz.

Egz. nr 1-25 - dokumentacja ćwic. nr 131

Egz. nr 26-110 - biblioteka niejawna

Wyk. mjr M.KUBIŃSKI

Druk AON zam. nr 238/WW/

SYTUACJA POLITYCZNO-MILITARNA

I. STRONY KONFLIKTU:

Przeciwnik – REDLANDIA:

Państwo leżące na północny-wschód od Bugu i Narwi, ze stolicą w Wilnie. Ludność ok. 25 milionów pod względem narodowościowym jednolita. Nie ma dostępu do morza co w znacznym stopniu ogranicza rozwój ekonomiczny. Jest krajem rolniczo-przemysłowym. Handel zagraniczny opiera się głównie na eksporcie produktów rolnych i wymianie turystycznej. Posiada dobrze rozwinięty przemysł elektroniczny i przetwórczy słabiej zaś przemysł ciężki ze względu na brak złóż węgla i rud metali. Dość duże złoża siarki i miedzi poprawiają ujemny bilans handlu zagranicznego. Wymiana handlowa odbywa się drogą morską, tranzytem przez państwa ościenne. Ujemny bilans handlowy, a z nim związany brak dewiz na zakup paliw i środków do uprawy roślin spowodował niekontrolowany wzrost cen inflację sięgającą 110%, załamanie gospodarki i kryzys gospodarczy na początku 2002 roku.

Redlandia odzyskała pełną suwerenność w wyniku przemian politycznych w Europie pod koniec lat 80-tych. Jest państwem o ustroju demokratycznym, parlamentarnym. Głową państwa jest prezydent, którego kompetencje zostały ograniczone w 2001 r do zajęć czysto reprezentacyjnych. Szefem rządu jest Kanclerz wybierany przez Parlament i odpowiadający przed nim. Reprezentacją społeczeństwa jest Zgromadzenie Narodowe, które sprawuje władzę ustawodawczą.

W wyniku kryzysu gospodarczego i niezadowolenia społecznego wybory w listopadzie 2001 roku wygrały skrajnie prawicowe ugrupowania nacjonalistyczne, które zjednoczyły się tworząc w maju 2001r ugrupowanie pod nazwą NLPR (Narodowo-Ludowa Partia Redlandii). Posiada ona zdecydowaną większość w Zgromadzeniu Narodowym, co umożliwiło samodzielne utworzenie rządu

większościowego. Zmiana konstytucji i innych aktów prawnych doprowadziła do ograniczenia roli Prezydenta w Państwie oraz wprowadzenia silnych rządów dyktatorskich. Powołano wiele rządowych agend mających za zadanie, kontrolowanie całość środków masowego przekazu, wydawnictw, zasadności przyznawania wiz turystycznych i kontroli ruchu turystycznego, a także „czystości rasy” Redlandczyków. Uchwałą Zgromadzenia Narodowego cofnięto koncesje wszystkim poza rządowym stacjom telewizyjnym i radiowym oraz zakazano rozpowszechniania wydawnictw poza rządowych i międzynarodowych.

Ugrupowania opozycyjne praktycznie w Państwie nie istnieją, gdyż wszystkie popierają populistyczno-nacjonalistyczną politykę rządu, która cieszy się poparciem całego społeczeństwa.

Działania rządu i NLPR ukierunkowane są na odwrócenie uwagi społeczeństwa od problemów wewnętrznych państwa. Realizowane to jest między innymi poprzez rzucenie odpowiedzialności za utrudnienia życia na barki państw sąsiednich, a zwłaszcza Mazurię. Wykorzystywane są w tym celu przede wszystkim zadawnione konflikty narodowościowe i terytorialne oraz teza o gnębieniu mniejszości narodowościowej (Redlandczyków) na terenach Mazurii. Oficjalna propaganda Państwowa adresowana do własnego narodu jak i do społeczności międzynarodowej głosi konieczność obrony interesów mniejszości oraz przyłączenia do „Macierzy” ziem „bezprawnie anektowanych” przez Mazurię. Przemilczany jest jednak fakt iż tereny sporne są bogate w złoża ropy naftowej i gazu ziemnego, a ich przejęcie w znacznym stopniu pomogło by rozwiązać problemy ekonomiczne Redlandii.

Państwo własne – MAZURIA

Państwo średniej wielkości w Europie środkowej z bezpośrednim dostępem do morza liczące ok. 30 mln. mieszkańców ze stolicą w Olsztynie. Pod względem narodowościowym jest jednolite 95% mieszkańców państwa stanowi rdzenna ludność. Jedynie na terenach przyległych do granicy z Redlandią (Białegostoku, Augustowa, Grajewa, Ełku, Węgorzewa) zamieszkuje ok. 10 tys. Redlandczyków co stanowi ok. 5% ogółu mieszkańców tego terenu. Osiedlili się oni na tym terenie na przełomie XIX i XX wieku jako emigracja zarobkowa.

Państwo posiada znaczne zasoby złóż ropy naftowej na terenach wzdłuż granicy z Redlandią oraz bogate złoża rudy metali na południu kraju. Stanowią one podstawowy czynnik obok rolnictwa rozwoju gospodarczego kraju. Najlepiej rozwinięty jest przemysł petrochemiczny i ciężki oraz przetwórczy. Podstawą egzystencji państwa jest eksport środków spożywczych poszukiwanych w wielu krajach Europy. Przez porty Mazurii przechodzi tranzytem około 50% eksportu Redlandii oraz 2/3 jej importu, w tym ropy naftowej i jej przetworów.

Mazuria podobnie jak i Redlandia odzyskała suwerenność pod koniec lat 80-tych w wyniku przemian politycznych i społecznych zachodzących ówczesnie w Europie środkowej i wschodniej. Od tego czasu przeprowadzono z powodzeniem wiele reform gospodarczych społecznych i politycznych ograniczających bezrobocie i podwyższających stopę życiową społeczeństwa. Mazuria jest państwem demokratycznym jest republiką o ustroju parlamentarno-prezydenckim. Na czele państwa stoi Prezydent oraz rząd na którego czele stoi premier. Władzę ustawodawczą sprawuje Zgromadzenie Narodowe, w skład którego wchodzi 500 przedstawicieli partii politycznych i stowarzyszeń reprezentujących społeczeństwo (w tym mniejszości narodowe), wybieranych w wyborach powszechnych co cztery lata.

W chwili obecnej rząd tworzy Demokratyczna Partia Mazurii (DPM), z której wywodzi się także prezydent. Posiada ona zdecydowaną większość w parlamencie w wyniku wyborów w 2000 roku. Partie opozycyjne są nieliczne i podzielone i nie odgrywają większej roli w życiu społecznym i politycznym kraju. Swoboda prasy, działalność związkowa oraz poszanowanie zasad demokracji stwarzają dobre warunki działania wszystkim partiom politycznym, stowarzyszeniom i organizacjom.

Rządzona w sposób demokratyczny Mazuria dąży do wstąpienia w europejskie struktury polityczne, gospodarcze i militarne.

Mazuria jest sygnatariuszem wszystkich światowych konferencji pokojowych oraz konwencji Haskich i Genewskich.

II. SYTUACJA MIĘDZYNARODOWA

1. Sytuacja polityczno – gospodarcza w regionie

Europejską polityczną i gospodarczą organizacją skupiającą większość państw jest Unia Gospodarcza Europy (UGE). Mazuria jest jej członkiem od kilku miesięcy. Redlandia, po zmianach politycznych zrezygnowała z członkostwa, - uznając UGE za organizację dążącą do ubezwłasnowolnienia politycznego i ekonomicznego jej mniejszych i słabszych gospodarczo członków (właściwym powodem jest "brak zrozumienia" dla jej polityki wewnętrznej i zagranicznej w Unii).

Członkami UGE w tym regionie są również dwa pozostałe kraje:

- **NORDLANDIA** - jest zachodnim sąsiadem Mazurii. Państwo neutralne o demokratycznych tradycjach, nie związane ze stronami konfliktu żadnymi porozumieniami o charakterze militarnym, politycznym czy ekonomicznym. Rząd Nordlandii jest orędownikiem pokojowego rozstrzygnięcia konfliktów międzypaństwowych. Na początku lat 90 - tych, przy współudziale Nordlandii jako mediatora, udało się zażegnać narastające napięcie pomiędzy Mazurią i Redlandią;

2. Przyczyny konfliktu

Konflikt pomiędzy Mazurią i Redlandią pojawił się na arenie międzynarodowej krótko po odzyskaniu niepodległości przez te państwa, na początku lat 90 - tych. Dzięki staraniom Unii Narodów (UN), a szczególnie działaniom Nordlandii udało się go wówczas czasowo zażegnać. Pod naciskiem międzynarodowej opinii publicznej i UN, Mazuria i Redlandia podpisały w czerwcu 1994 roku porozumienie. Przewidywało ono między innymi utworzenie wzdłuż granicy mazursko - redlańskiej 20 km strefy zdemilitaryzowanej nadzorowanej przez siły pokojowe UN, oraz wzajemne powiadamianie o planowaniu i prowadzeniu ćwiczeń, w których bierze udział powyżej 5 tys. żołnierzy i 20 samolotów bojowych.

Z chwilą przejścia władzy w Redlandii przez NLPR nastąpiła eskalacja żądań i roszczeń w stosunku do Mazurii dotyczących renegocjacji umów o granicy między

państwami. Redlandia zażądała wydzielenia spornego obszaru jako obszaru eksterytorialnego pod zarządem Redlandii. Prowadzi ona zakrojoną na szeroką skalę międzynarodową akcję propagandową przeciw Mazurii oskarżając o wrogie zamiary, zerwanie rozmów oraz ograniczanie swobód i prześladowanie mniejszości narodowych. Zwróciła się do UN o interwencję w celu obrony prześladowanych obywateli Redlandii.

Wykorzystując zaangażowanie społeczności międzynarodowej w rozwiązanie konfliktu na terenie byłej Jugosławii i walkę ze światowym terroryzmem, Redlandia od 1998 roku zaczęła systematycznie łamać postanowienia traktatu pokojowego. W 2001r. wprowadziła wojska do strefy zdemilitaryzowanej i przestała powiadamiać Mazurię o planowanych ćwiczeniach. Posunięcia te umknęły uwadze społeczności międzynarodowej ze względu na przygotowanie do walki ze światowym terroryzmem.

W marcu 2003 roku Redlandia zaczęła stopniowo, pod pozorem ćwiczeń, zwiększać liczebność swoich sił zbrojnych i zmieniać ich rejony dyslokacji. Jednocześnie ponowiono żądania wobec rządu Mazurii o przekazanie spornego obszaru. Równolegle na forum międzynarodowym dyplomacja Redlandii prowadziła zakrojoną na wielką skalę akcję propagandową, mającą wykazać prześladowania mniejszości narodowej Redlandii (zdelegalizowanie Partii Wolnych Redlan) przez policję i organizacje paramilitarne Mazurii.

Mazuria zaprotestowała na forum UN i zażądała przestrzegania ustaleń zawartych w traktacie pokojowym. Ze względu na brak reakcji Redlandii oraz społeczności międzynarodowej, dla zapewnienia integralności terytorialnej państwa odpowiedziała podobnymi przedsięwzięciami w dziedzinie militarnej.

14 maja 2003 roku o godz. 6.00. rząd Redlandii ogłosił, że jego państwo znajduje się w stanie wojny z Mazurią. Jednocześnie siły zbrojne Redlandii rozpoczęły operację zaczepną przeciw Mazurii, która podjęła działania zbrojne zmierzające do odparcia agresji.

Celem politycznym Redlandii jest poprawa sytuacji ekonomicznej państwa poprzez inkorporację roponośnych terenów w północno - wschodniej części Mazurii. Cel ten zamierza osiągnąć poprzez:

- przeprowadzenie połączonej operacji zaczepnej mającej doprowadzić do zajęcia spornych terenów;
- zajęcie lub co najmniej izolowanie stolicy Mazurii - Olsztyna, w celu stworzenia sobie dogodnych warunków do pertraktacji pokojowych;
- postawienie społeczności międzynarodowej przed faktami dokonanymi i jednoczesne głoszenie woli przywrócenia pokoju na zasadzie „pokój za ziemię”.

Nastąpiło nasilenie oddziaływań propagandowo-psychologicznych środków przekazu Redlandii skierowanych na społeczeństwo Mazurii. Szczególnie wykorzystywana jest telewizja satelitarna oraz różnorodne wydawnictwa drukowane. We wszystkich audycjach i materiałach drukowanych akcentowana jest bezsensowność obrony wartości niepodległościowych z racji lepszych warunków, jakie stwarza wspólnota z Redlandią.

Głównymi celami działań psychologicznych Redlandii są:

- szybkie doprowadzenie do izolacji Mazurii na arenie międzynarodowej;
- załamanie woli walki społeczeństwa oraz wywołanie przekonania o bezsensie obrony poprzez:

⇒ ukazywanie dysproporcji technicznych i możliwości faktycznych sprzętu bojowego, sprawności systemów dowodzenia wojskami.

⇒ eksponowanie efektywności rażenia i niszczenia broni precyzyjnej.

Zasadniczym celem politycznym Mazurii jest utrzymanie integralności terytorialnej państwa. Zamierza go osiągnąć poprzez:

- powstrzymanie, wykorzystując siły reagowania oraz siły OT, agresji Redlandii tak blisko granicy państwowej, jak to będzie możliwe aby utrudnić stronie przeciwnej realizację polityki faktów dokonanych;
- rozbicie przeciwnika, który wdarł się w głąb terytorium kraju za pomocą przeciwuderzenia sił głównych;
- działania dyplomatyczne zmierzające do umiędzynarodowienia konfliktu, włącznie z doprowadzeniem do rozmieszczenia wzdłuż granicy z Redlandią międzynarodowych sił pokojowych i wymuszenie respektowania ustaleń traktatu pokojowego.

Prezydent Mazurii, Zgromadzenie Narodowe oraz Rząd potwierdziły stanowisko w sprawie prowadzenia działań wojennych aż do zwycięstwa. Podjęto energiczne działania dyplomatyczne na forum UN oraz Unii Gospodarczej Europy mające na celu zażegnanie narastającego konfliktu z Redlandią. UN podjęła uchwałę o powołaniu Sił Pokojowych i przygotowanie ich do rozmieszczenia wzdłuż granicy pomiędzy Mzurią i Redlandią. Redlandia odrzuciła decyzję UN uznając ją za przejaw wrogości wobec niepodległego państwa, zarządzając jednocześnie powszechną mobilizację i rozpoczynając intensywne działania rozpoznawcze wzdłuż granicy.

W wydanym w dniu 13.05. oświadczeniu papież Jan Paweł II zaapelował do rządów Mazurii i Redlandii o zaprzestanie przygotowań do działań wojennych, zaniechanie eskalacji żądań i przystąpienia do rozmów pokojowych oraz wezwał społeczność międzynarodową do zintensyfikowania działań dyplomatycznych na rzecz utrzymania pokoju w Europie.

III. SYTUACJA W KRAJU

Prezydent Mazurii, Zgromadzenie Narodowe i Rząd w specjalnych oświadczeniach wezwały armię i społeczeństwo do ofiarności na rzecz obrony niepodległości kraju.

W związku z nasileniem eskalacji żądań oraz przygotowaniem Redlandii do działań zbrojnych Prezydent Mazurii w dniu 05.05. wprowadził Stan Zagrożenia

Wojennego Państwa na terenie całego kraju, jednocześnie powołując Rządowy Zespół Kryzysowy, który z chwilą wybuchu wojny został przemianowany w Sztab Wojenny.

Kościół rzymsko-katolicki i kościoły zrzeszone w Radzie Ekumenicznej podjęły aktywne działania mobilizujące społeczeństwo do obrony zagrożonej niepodległości. Także wszystkie partie polityczne popierają nadrzędny cel - obronę Ojczyzny.

Mimo racjonalnego dystansu do oddziaływań propagandowo-psychologicznych Redlandii wśród części społeczeństwa utrzymują się zjawiska negatywne. W północnych i północno-wschodnich rejonach kraju obserwuje się próby zakłócenia przez organizacje mniejszości narodowych, lokalnych systemów gospodarczych /transportu, łączności, zaopatrzenia/. W większych miastach Warmii i Mazur utracono częściową kontrolę nad systemem zaopatrzenia ludności w żywność, energię elektryczną i paliwa. Zaobserwowano masowe wykupywanie żywności spowodowane akcjami propagandowymi Redlandii.

W północnej części kraju doszło prowokacji w stosunku do mieszkających tam Redlandczyków.

Obserwuje się masową migrację ludności z przewidywanych rejonów walk po drogach przewidzianych do przemarszu wojsk.

IV. SYTUACJA W WOJSKACH

Pododdziały 2 BZ zajęły nakazane rejony ześrodkowania. Marsz wykonywany był bezpośrednio po mobilizacyjnym rozwinięciu i serii ćwiczeń zgrywających.

W trakcie przemarszu wojsk lotnictwo Redlandii dokonało uderzeń na maszerujące wojska w ich wyniku pododdziały poniosły straty w ludziach i sprzęcie.

W rejonach ześrodkowania pododdziałów zauważono działania grup dywersyjno-sabotażowych wywodzących się z zamieszkujących na tych terenach redlandczyków:

- w m. Wydminy grupa ok. 140 osób przedstawiła petycję z żądaniem wycofania wojsk z zajmowanego rejonu motywując to względami bezpieczeństwa ludności;

- 14
- w rejonie ześrodkowania 21 bcz zaatakowane zostały posterunki regulacji ruchu, rannych zostało 3 żołnierzy
 - w rejonie ześrodkowania 22 bz doszło do aktu sabotażu poprzez podpalanie lasu. Poparzonych zostało 2 żołnierzy.

W jednostkach 2BZ panuje powszechne przekonanie o konieczności obrony przed agresją Redlandii. Morale, nastroje i dyscyplina utrzymują się na poziomie zapewniającym wykonanie przewidywanych zadań bojowych. Czynnikiem mogącym wpływać destrukcyjnie na morale żołnierzy jest niepokój o losy rodzin oraz brak pełnej informacji o zagrożeniu użycia przez przeciwnika broni precyzyjnego rażenia na obiekty cywilne.

Dotychczasowa działalność dowódców, psychologów, służby społeczno-wychowawczej i kapelanów sprzyja mobilizacji żołnierzy do realizacji zadań bojowych.

Opracował

/-/ ppłk dr Andrzej Raczkowski

SYTUACJA ROZPOZNAWCZA I WE 2BZ

140500 MAJ

I. SYTUACJA OGÓLNA

Wiadomości o przeciwniku i położeniu wojsk własnych zgodnie z założeniem taktycznym wraz z załącznikami dla sztabu 2BZ oraz z sytuacją taktyczną na mapie 1 : 50 000 „Położenie wojsk 2BZ 140500 MAJ”.

Dodatkowo szefowi zespołu rozpoznania 2BZ wiadomo:

- Grupy zbrojnego podziemia prowadzą akcje sabotażowe. W miejscowościach ORZYSZ (EE 6262) i EŁK (EE 9066) destabilizują porządek publiczny dokując napadów na posterunki policji i straży miejskiej celem zaboru broni i amunicji.;
- W m. GRABÓWKA (EE4668) policja i straż miejska zatrzymała kolumnę uchodźców składającą się z mniejszości narodowej REDLANDII w trakcie marszu w kierunku granicy państwa. Samochody osobowe, dostawcze i ciężarowe ze składu kolumny blokują ruch, uczestnicy marszu domagają się odblokowania drogi.
- W rejonie miejscowości MIŁKI (EE 5877), CIERZPIĘTY (EE 5569), RYN (EE 3677) oraz MIKOŁAJKI stwierdzono działanie grup dywersyjno-rozpoznawczych przeciwnika.
- Zaobserwowano przelot BŚR przeciwnika na kierunku: OLECKO – STARE JUCHY.
- W m. OKARTOWO (EE5662) w godzinach nocnych nieznani sprawcy za pomocą ładunku wybuchowego częściowo zniszczyli most, trwa naprawa i usuwanie szkód.
- W miejscowości WYDMINY dokonano napadu rozbójniczego na posterunek policji, sprawcy zastrzelili dyżurujących policjantów i zrabowali 5 sztuk broni palnej wraz z amunicją.

- W godzinach wieczornych minionego dnia rozpoczęła pracę nielegalna rozgłośnia radiowa „JUTRZENKA” nawołując do zbrojnego powstania i przyłączenia ziem okupowanych do ojczyzny.
- W rejonie pododdziałów 2 BZ rozprowadzono ulotki nawołujące do porzucenia armii i usunięcia nieudolnych dowódców ze stanowisk kierowniczych.
- Rządowy Zespół Reagowania Kryzysowego w m. MRĄGOWO powiadomił o mundurowo-cywilnych formacjach prowadzących rozpoznanie w rejonie: WYSOKA KĘPA (EE5576), CIRZPIĘTY (EE5568). Dokonujący przeszukania terenu funkcjonariusze policji odnaleźli ukryty odbiornik lotniczy sił powietrznych REDLANDII, flary oświetlające i polowy reflektor lotniczy.

II. SYTUACJA SZCZEGÓŁOWA

1 br prowadzi częścią sił prowadzi działania rozpoznawcze na wsch. od linii koordynacyjnej POLONEZ: GOŁDAP, OLECKO, AUGUSTÓW.

2 kr ześrodkowała się w m. CZERWONKA (EE 8171) kończy odtwarzanie zdolności bojowej. W czasie przegrupowania kompania nie poniosła strat. Działania rozpoznawcze prowadzi PR-1 (1plr) w rejonie OLECKO (EE 9888), ŚWIĘTAJNO (EE 8684), GUTY, motocyklowa grupa rozpoznawcza jako posterunek obserwacyjny dozoruje drogę w m. GRYZY (EE 8491). W gotowości do rozpoznania 2 plr.

Strukturę organizacyjną wojsk przeciwnika przyjmować na podstawie identyfikatora składu bojowego strony przeciwnej. Ukompletowanie przeciwnika - jak w założeniu taktycznym.

Struktura organizacyjna kompanii rozpoznawczej

- dr dowodzenia w składzie:
dowódca kompanii, szef kompanii, technik kompanii, 2 x kierowca, sanitariusz - kierowca, radiotelegrafista;
- 4 x pluton rozpoznawczy w składzie: trzy drużyny rozpoznawcze każdy;
- pluton rozpoznania motocyklowego w składzie: dwie grupy motocyklowe (każda po dwie sekcje motocyklowe).

Zestawienie zasadniczego sprzętu:

wyszczególnienie	dr. dow.	1 plr	2 plr	3 plr	motocyklowy plr	Razem
WD R-5	2	1	1	1		6
BRDM-2		2	2	2		6
motocykl					8	8
sam. c-t	1					1

III. DANE DODATKOWE

1. Przełożony przewiduje rozwinięcie w ugrupowaniu brygady transportera – elaboratora pocisków propagandowych, rozgłośni elektroakustycznej oraz wyrzutni BSR. Rejony rozwinięcia zostaną określone w dokumentach dowodzenia.
2. Na pierwszy dzień walki o rejon obrony brygady szef G2 1DZ przydziela dwa śmigłowcowyloty śmigłowców rozpoznawczych. Ich wykorzystanie zaplanuje S2 2BZ.
3. W ugrupowaniu brygady będzie rozwinięta część 1 kWE. Rejony rozwinięcia zaproponuje S2 według planu walki dowódcy brygady.
4. Przeciwnik posiada możliwości użycia bojowych środków trujących: soman (GD), sarin (GB), iperyt (HD). Nie należy również wykluczać zastosowania broni biologicznej w postaci węgla, toksyny batuliny i dżumy.

IV. PRACA DO WYKONANIA

1. Przygotować wnioski dotyczące informacyjnego przygotowania pola walki w obronie brygady dotyczące działania przeciwnika, uzasadnienia wyboru dróg podejścia, korytarzy ruchu i korytarzy manewru, oceny terenu i warunków pogodowych;
2. Określić i uzasadnić granice strefy rozpoznawczej
3. Opracować warianty zagrożenia, uwzględniając powietrzno-lądowy charakter działania przeciwnika.
4. Zaplanować wykorzystanie systemu rozpoznania brygady

5. Przedstawić potrzeby rozpoznawcze w zakresie oceny zagrożenia i planowania działań.
6. Opracować meldunek rozpoznawczy.
7. Opracować niezbędne kalkulacje czasowo-przestrzenne do uzasadnienia przyjętych rozwiązań.

Opracował::

/-/ mjr dypl. Grzegorz ROSŁAN

SYTUACJA LWL dla 2BZ

140500LMAR03

I. SYTUACJA OGÓLNA

Należy przewidywać, że po pierwszym uderzeniu lotniczym przeciwnika w godzinach rannych pododdziały lotnictwa wojsk lądowych nie poniosą strat w sprzęcie i ludziach. Bazowanie jak niżej oraz na mapie.

II. SYTUACJA SZCZEGÓŁOWA

W skład sił LWL GO Giżycko wchodzi 1. pśb oraz 14. bkpów. W dniu 27 kwietnia siły i środki LWL rozpoczną manewr na lądowiska w rejonie wyjściowym i w godzinach popołudniowych 30 kwietnia osiągną pełną gotowość bojową całością sił do realizacji zadań.

W dniu 27 kwietnia dowódca GO Giżycko przydzieli dowódcy 1. dywizji, na czas działań bojowych, 1. eśsz ze składu 1. pśb, 2. eśsz ze składu 1. pśb do osłony i wsparcia działań 14. bkpów. Ponadto, dowódca GO Giżycko od 1 maja będzie utrzymywał w odwodzie 4. eskadrę śmigłowców wielozadaniowych ze składu 1. pśb, do realizacji zadań zadymiania, minowania, zabezpieczenia dowodzenia oraz rozpoznania na korzyść walczących wojsk 1. DZ. Wysilek lotnictwa wojsk lądowych (4. eśw) będącego w odwodzie – 4 wyloty na dobę dla każdego klucza. Wykorzystanie sił odwodowych będzie możliwe po przesłaniu zapotrzebowania do Szefostwa WL GO Giżycko na 2 godziny przed planowanym wykonaniem zadań.

Dowódca 1. DZ przydzielił na czas działań dowódcy 2 BZ 1/14 bkpów. wraz z 2 eśsz do osłony oraz klucz śmigłowców ze składu 1. eśsz. Wykorzystanie tych sił według planu dowódcy brygady. Pozostałych sił według planu dowódcy dywizji. Wyko-

rzystanie śmigłowców wielozadaniowych przez brygadę, możliwe będzie po przesłaniu zapotrzebowania przez TZKOP 1. DZ.

III. DANE DODATKOWE

Stan sił LWL i ich bazowanie.

Oddział/ Pododdział	Sprzęt		Bazowanie
	Typ	Liczba	
1. pśb:			
1. eśsz	Mi-24W	16	6 km zach. Biała Piska
2. eśsz	Mi-24W	14	7 km pld. zach. Biała Piska
4. eśw	W-3 PPD	4	Rejon Ruciane Nida
	W-3 PLATAN	4	
	Mi-2 R	4	
	Mi-2 WDZ-80	4	
14. bkpow.	Mi-8	32	4 km pln. Orzysz

Ilość i wyszkolenie załóg w 1. i 2. eśsz z 1. pśb.

Ilość załóg	DTWA	NZWA	NTWA
34	34	30	26

Ilość i wyszkolenie załóg w 14. bkpow.

Ilość załóg	DTWA	NZWA	NTWA
36	36	32	28

Stan środków materiałowych pozwala prowadzić działania z natężeniem trzech wylotów całości sił dziennie w ciągu działań, natomiast dla śmigłowców wielozadaniowych – 4 wyloty na dobę.

System dowodzenia LWL GO Giżycko.

Stanowisko dowodzenia Szefa Wojsk Lotniczych znajduje się na SD GO Giżycko.

Szefostwu Wojsk Lotniczych podlegają Taktyczne Zespoły Kontroli Obszaru Powietrznego (TZKOP) rozmieszczone przy stanowiskach dowodzenia dywizji (numery jednocyfrowe), brygad (numery dwucyfrowe) i pierwszorzutowych batalionów (numery trzycyfrowe – do ustalenia przez ćwiczących zgodnie z numeracją), z odpowiednimi dla danego szczebla środkami łączności i transportem.

Kryptonimy stanowisk (punktów) dowodzenia:

- | | |
|---------------------------|-----------|
| - Szefostwo WL GO Giżycko | - KOBALT |
| - SD 1. pśb | - MANGAN |
| - PD 1. eśsz | - ZENIT |
| - PD 2. eśsz | - MONOLIT |
| - PD 4. eśw | - UNIFORM |
| - TZKOP-1 | - NEPTUN |
| - TZKOP-20 | - TRAKTOR |
| - TZKOP-140 | - BIZON |

Sygnaly współdziałania:

- zezwalam na wykonanie lotu poza korytarzem przelotu – DROGA;
- zezwalam na wejście w strefę ognia OP – KOMETA;
- działanie lotnictwa na wezwanie z pola walki – POMOC;
- my wojska własne - SERIA TRZECH ZIELONYCH RAKIET, POMARAŃCZOWY DYM;

- ja swój śmigłowiec – do godz. 14.00 KOD 0608, dublujący - ŻÓŁTA RAKIETA; do godz. 24.00 KOD 0812, dublujący – ZIELONA RAKIETA;
- linia styczności wojsk – NITKA;
- przekroczenie linii styczności wojsk – PRZELOT;

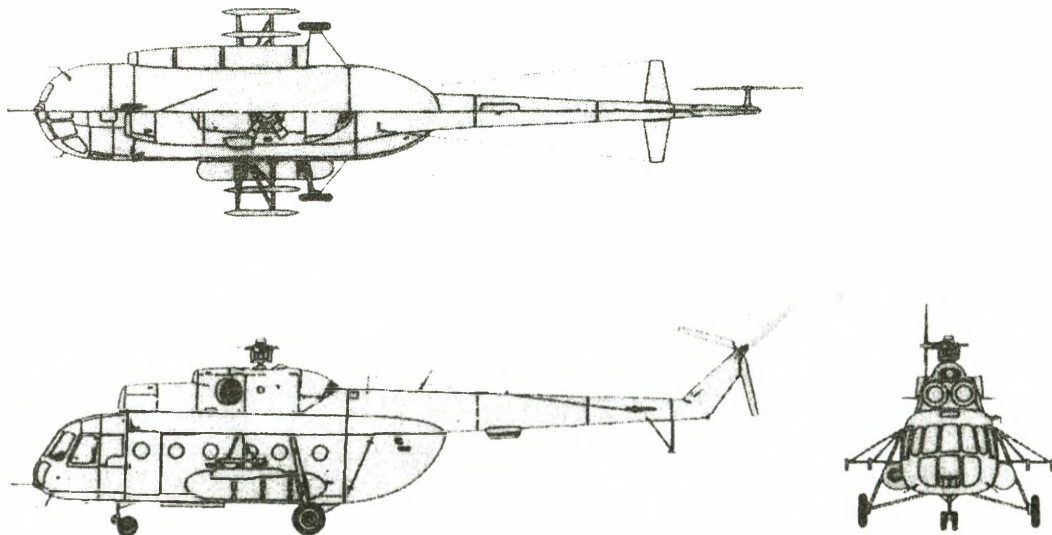
Indeksy pilotów:

- 1. eśsz – 49521 – 49536
- 2. eśsz – 49621 – 49634
- 4. eśw – 49721 – 49739
- 14. bkpow. – 50111 - 50147

Pozostałe sygnały współdziałania - według decyzji ćwiczących.

Prognoza pogody - realne warunki atmosferyczne w czasie prowadzenia ćwiczenia.

Dane taktyczno-techniczne śmigłowca Mi-8 ze składu 14. bkpow.



Dane śmigłowca		
Załoga		2 pilotów i technik pokładowy
Zespół napędowy		2 × silnik turbowalowy TW2-117A po 1267 kW /1700 KM/
Wymiary	Średnica wirnika	21,29 m
	Długość kadłuba	18,17 m
	Wysokość	5,65 m
	Kabina ładunkowa	5,3 × 2,2 × 1,8 m
Masa	Własna	6800 kg
	Użyteczna	5200 kg
	Całkowita maksymalna	12000 kg
	Paliwa normalna	1870 l
	Ładunku maksymalna	3000 kg /2000 kg ze zb. dodatkowym/
	Ładunku podwieszanego	3000 kg
Osiaży	Pasażerów	2160 kg /18 żołnierzy po 120 kg/
	Prędkość maksymalna	260 km/godz.
	Prędkość przelotowa	225 km/godz.
	Prędkość wznoszenia	... m/s
	Pułap	4500 m
Zasięg	500 km	
Uzbrojenie	Art.-rakietowe	1 km 12,7 mm 4 × UB-16 z 64 × S-5M/K

IV. PRACA DO WYKONANIA

Praca do wykonania:

1. Zapoznać się z sytuacją LWL i wrysować na mapę niezbędne elementy.
2. Określić możliwości bojowe przydzielonych sił LWL.

Opracował:

ppłk nawig. dr Roman SZUSTEK

Sytuacja Wojsk Obrony Przeciwlotniczej 2 BZ

I Sytuacja ogólna

1. Lotnictwo przeciwnika od początku kwietnia prowadzi intensywne loty rozpoznawcze naruszając przestrzeń powietrzną MAZURII. Dokonywane były zrzuty broni i materiałów propagandowych w rejonach ORZYSZ i MIKOŁAJKI.
2. Wojska obrony przeciwlotniczej 1 DZ realizują zadania osłony przeciwlotniczej oddziałów i pododdziałów 1DZ. Dotychczas nie prowadziły działalności ogniowej. Wykrywane i śledzone były loty samolotów rozpoznawczych przeciwnika. Szczegółowe położenie wojsk OPL 1 DZ mapa „położenie wojska o 140500MAJ”.

II Sytuacja szczegółowa

Dywizjon przeciwlotniczy 2BZ realizuje zadanie osłony pododdziałów brygady.

O godzinie 5.00 14 maja dowódca dywizjonu wraz ze sztabem dywizjonu znajduje się na stanowisku dowodzenia dywizjonu rozwiniętym przez pluton dowodzenia w rejonie ZELKI (EE6972), RSWP dywizjonu rozwinięta jako skryta w rejonie HELBUTY (EE7072). Pluton posiada 100 % stanu osobowego i 100% sprawnego sprzętu.

1 bateria przeciwlotnicza osłania 23bz ze stanowiska płd. LISKI (EE7773) Bateria posiada 100 % stanu osobowego i 100% sprawnego sprzętu oraz 0,6 jo. amunicji artyleryjskiej i 2 jo. rakiet GROM.

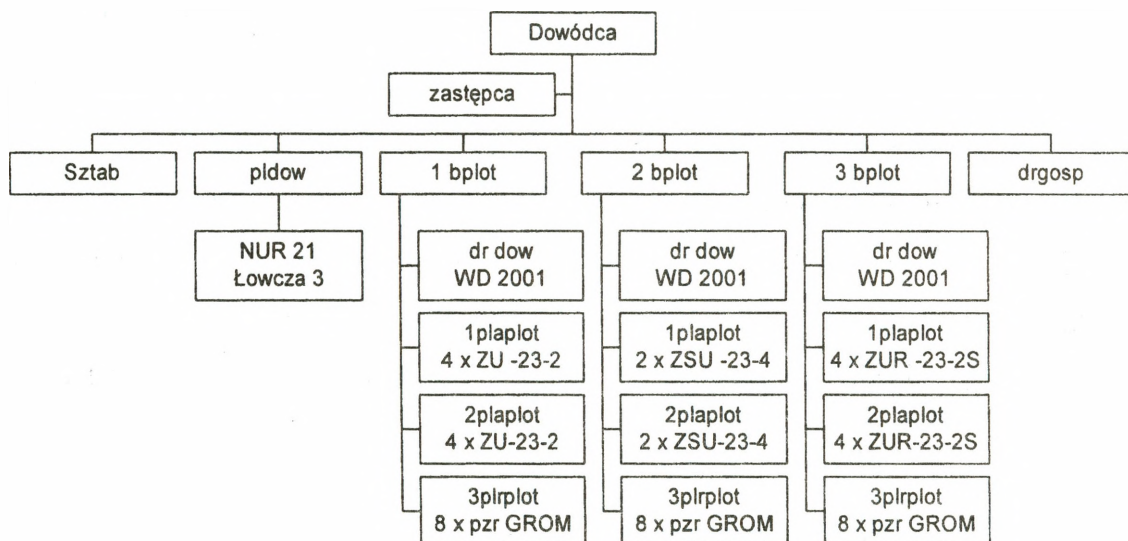
2 bateria przeciwlotnicza osłania 21bcz ze stanowiska zach. DUDKA (EE6482) Bateria posiada 100 % stanu osobowego i 100% sprawnego sprzętu oraz 0,6 jo. amunicji artyleryjskiej i 2 jo. rakiet GROM.

3 bateria przeciwlotnicza w marszu czołem skrzyżowanie dróg (EE7166) Bateria posiada 100% stanu osobowego i 100% sprawnego sprzętu oraz 0,6 jo. amunicji artyleryjskiej i 2 jo. rakiet GROM i 1 jo. rakiet S-2M.

Drużyna gospodarcza zmienia rejon rozmieszczenia i za około 1 godziny zajmie rejon ZELKI (EE6972). Drużyna ukończenia jest w 100%.

III Dane dodatkowe

1. Struktura dywizjonu przeciwlotniczego



2. Dywizjon posiada środki do maskowania całości sprzętu oraz środki pozoracji jednego plutonu armat ZU-23-2.

IV Praca do wykonania

1. Zapoznać się z informacjami z założenia.
2. Wrysować dane z założenia i rozkazu operacyjnego na mapę.
3. Ocenić sytuację przeciwlotniczą brygady.
4. Brać czynny udział w pracy sztabu brygady.

Opracował
ppłk Adam Halama

SYTUACJA ARTYLERII 2 BZ

I. Sytuacja ogólna

Artyleria brygadowa i batalionowa zajęła wyznaczone rejony ześrodkowania. Pododdziały przystąpiły do odtworzenia zdolności bojowej. Położenie 2 das i 2bppanc – patrz „Położenie wojsk o 140500 MAJ.”

II Sytuacja szczegółowa

Stan zasadniczego sprzętu artylerii brygady:

- 2 das: 122mm HS 2S-1 – 24 ;
- 2 bppanc: 9 wyrzutni PPK 9P-133
- kwsp w bz – po 6 moździerzy 120 mm.

III Dane dodatkowe

Artyleria brygady uzupełnia zapasy taktyczne amunicji. Szczegółowe dane patrz „Sytuacja logistyczna”

IV Praca do wykonania

- nanieść sytuację artylerii na mapę;
- w roli szefa wsparcia ogniowego 2 BZ dokonać analizy zadania;
- być w gotowości do rozwiązywania problemów użycia artylerii w poszczególnych wariantach działania wojsk własnych.

Opracował:

Mjr dypl. Marek SOŁODUCHA

SYTUACJA WOJSK INŻYNIERYJNYCH 140500 MAJ

I. SYTUACJA OGÓLNA

1. W dotychczasowych działaniach przeciwnik intensywnie wykorzystywał środki do torowania przejść w zaporach inżynieryjnych, przygotowania i utrzymania dróg oraz urządzania i utrzymania przepraw. Do wykonywania przejść w zaporach szeroko stosować może ładunki wydłużone duże ŁWD 100/5000 oraz trały KMT-6 i KMT-7. Ponadto do utrudnienia wykonywania manewrów MAZURII posiada środki do minowania narzutowego, głównie raketowo-artyleryjskie.

2. Wojska inżynieryjne MAZURII wspierają prowadzenie operacji obronnej pierwszorzutowych związków taktycznych oraz przegrupowanie odwodów operacyjnych.

II. SYTUACJA SZCZEGÓŁOWA

1. Pododdziały inżynieryjne 2 BZ zgodnie z otrzymanym zadaniem realizowały zadania wsparcia inżynieryjnego marszu i rozmieszczenia pododdziałów brygady. 140500 MAJ znalazły się w następującym położeniu:

- a. pldm z 1/1 plsap utrzymuje drogę: ORZYSZ (EE6262), PAŃSKA WOLA (EE6870), ZELKI (EE7271). SD dowódcy plutonu - ZELKI;
- b. pozostałe siły 2 ksap rozmieszczone w rejonie: ZELKI, BERKOWO (EE7470), SKOMACK WIELKI (EE7267), G. ZAMKOWA (EE6867). SD dowódcy kompanii - SKOMACK WIELKI.

2. Ukompletowanie w stanie osobowym - 92%.

3. Ukompletowanie 2 ksap w maszyny inżynieryjne i środki transportowe - 97%. Braki w ukompletowaniu: jedna koparka K-407 i jeden samochód ciężarowo-terenowy. Naprawy bieżącej wymaga transporter inżynieryjny.

4. Stan zapasów środków inżynierskich w pododdziałach inżynierskich i logistycznych 2 BZ - 97%.

III. DANE DODATKOWE

1. Elementy nie przedstawione w aneksie inżynierskim i niniejszej sytuacji - przyjąć według ćwiczących.

2. Warunki meteorologiczne - jak w dniu ćwiczenia.

3. Struktury organizacyjne, wyposażenie i możliwości realizacji zadań zabezpieczenia inżynierskiego wojsk własnych przyjąć według: *Kawka W., Kowalkowski S.: Struktury organizacyjne wojsk inżynierskich, AON, Warszawa 2002, nr bibl. S/5213.*

4. Skład, wyposażenie oraz możliwości wykonawcze jednostek wojsk inżynierskich przeciwnika przedstawiono w: *Identyfikator składu bojowego wojsk własnych i przeciwnika*. Pozostałe informacje o sprzęcie inżynierskim przeciwnika przyjąć według: *Informator o sprzęcie i środkach inżyniersko-saperskich sił zbrojnych państw świata*, Wyd. SG WP 1996, nr bibl. Pf 218/R.

IV. PRACA DO WYKONANIA

1. Przystudiować w dostępnej literaturze zagadnienia dotyczące problematyki zabezpieczenia inżynierskiego obrony.

2. Do zajęć z przedmiotu „Zabezpieczenie inżynierskie”:

a. Na mapie (folii):

(1) uzupełnić sytuację wojsk inżynierskich 140500 MAJ z danymi zawartymi w założeniu, Rozkazie Operacyjnym nr 29 Dowódcy 1 DZ i elementami położenia pododdziałów określonymi według decyzji ćwiczących;

c. w roli oficera wojsk inżynierskich dowództwa brygady opracować wnioski z analizy zadania pod względem inżynierskim, ustalić wnioski z oceny czynników warunkujących realizację zabezpieczenia inżynierskiego obrony 2 BZ, określić możliwości realizacji zadań zabezpieczenia inżynierskiego.

Opracował:

mjr dr inż. Stanisław KOWALKOWSKI

SYTUACJA OBRONY PRZECIWCHEMICZNEJ

140500 MAJ03

I

SYTUACJA OGÓLNA

1. „REDLANDIA” prowadzi działania bojowe wykonując uderzenia raketowo – lotnicze przy użyciu konwencjonalnych środków rażenia. Wiadomo jednak, że przeciwnik posiada pełny zakres nowoczesnych bojowych środków trujących wraz z odpowiednimi środkami przenoszenia oraz w ograniczonym zakresie, także środki biologiczne. Jak dotąd przygotowań do ich użycia nie wykryto. Ponadto wysadzone zostały grupy rozpoznawczo-naprowadzające w rejonach: GIŻYCKO, RYN, MIKOŁAJKI, MIŁKI. Są one dobrze przygotowane do prowadzenia działań w warunkach skażeń co może sugerować możliwość ataku na zakłady chemiczne oraz inne obiekty przechowujące niebezpieczne substancje promieniotwórcze, chemiczne i biologiczne. Oddziały wydzielone REDLANDIII prze-kroczyły granicę z MAZURIA w rejonach: płn. zach. SUWAŁKI i zach. DĄBROWA BIAŁOSTOCKA, zmierzając do opanowania spornego obszaru.

2. MAZURIA zajmuje swoje rejony odpowiedzialności przygotowując się do wykonania swoich zadań. Jednocześnie nawiązuje współdziałanie z elementami układu pozamilitarnego w zakresie postępowania na wypadek zniszczenia lub uszkodzenia obiektów z niebezpiecznymi substancjami przemysłowymi.

II

SYTUACJA SZCZEGÓŁOWA

2 BZ (ćwicząca) z 1 DZ do 03.00 14.05 zasadniczymi siłami zajęła rejon ze-
środkowania: płn. WYDMINY, wsch. ELK, płn. ORZYSZ, płn. KAP, gdzie przystę-

puje do odtwarzania zdolności bojowej. Jej pododdziały zostały przeszkolone w zakresie prowadzenia działań w warunkach skażeń.

1 kchem 1 DZ od 140430 Maj jest ześrodkowana w rejonie: 1 km zach. BIAŁA PISKA (EE6840). Ukompletowanie kompanii: w ludziach - 90%, w sprzęcie - 90%.

drsrk z plchem rozwinęła posterunek obserwacji skażeń przy SD 2 BZ w m. PAŃSKA WOLA (EE6870)

W miejscowości WYDMINY (EE6881) 140500 Maj uszkodzone zostały dwie cysterny samochodowe z chlorem o zawartości 25 ton każda.

III

DANE DODATKOWE

Warunki meteorologiczne w przyziemnej warstwie powietrza wykorzystywane do prognozy zagrożeń chemicznych i biologicznych:

- wiatr północno-zachodni o prędkości 3-4 m/s,
- temperatura powietrza w dzień 20 st. C, w nocy 10 st. C,
- temperatura gleby 15 st. C.

IV

PRACA DO WYKONANIA

1. Zapoznać się z informacjami zawartymi w założeniu nr 1.
2. Przygotować do pracy mapy, na które nanieść niezbędne informacje.
3. Przystudiować Metodykę oceny sytuacji po uwolnieniu TSP 4437/R
4. Ocenić zagrożenie wynikające z uwolnionego chloru i podjąć odpowiednie działania. Być w gotowości do zaprezentowania i uzasadniania przyjętych rozwiązań.

Opracował:

/-/ ppłk dr Jarosław SOLARZ

SYTUACJA ŁĄCZNOŚCI

140500 Maj

1. Pododdziały łączności batalionu dowodzenia zajęły rejonu ześrodkowania, skąd zapewniają dowództwu brygady łączność z przełożonym, sąsiadami oraz podwładnymi.
2. Rozmieszczenie węzłów łączności:
 - WŁ SD 1 DZ – BIAŁA PISKA
 - WŁ TSD 1 DZ - MIKOŁAJKI
 - WŁ SD 2 BZ – PAŃSKA WOLA
 - WŁ TSD 2 BZ – KONOPKI WIELKIE
 - PWŁ - 11 - ORZYSZ
3. Stan ukompletowania pododdziałów batalionu dowodzenia:
 - osobowy 100%;
 - sprzętu łączności i informatyki 100%.

II

System łączności brygady organizowany jest zgodnie z planem łączności w rejonie ześrodkowania.

1. Łączność brygady zorganizowana jest następująco:

1.1. Łączność środkami radiowymi zgodnie z KODEM Procedury łączności „SOBIESKI - 203”. Praca środków radiowych w „dyżurnym odbiorze”.

1.2. Łączność środkami radioliniowymi i przewodowymi z:

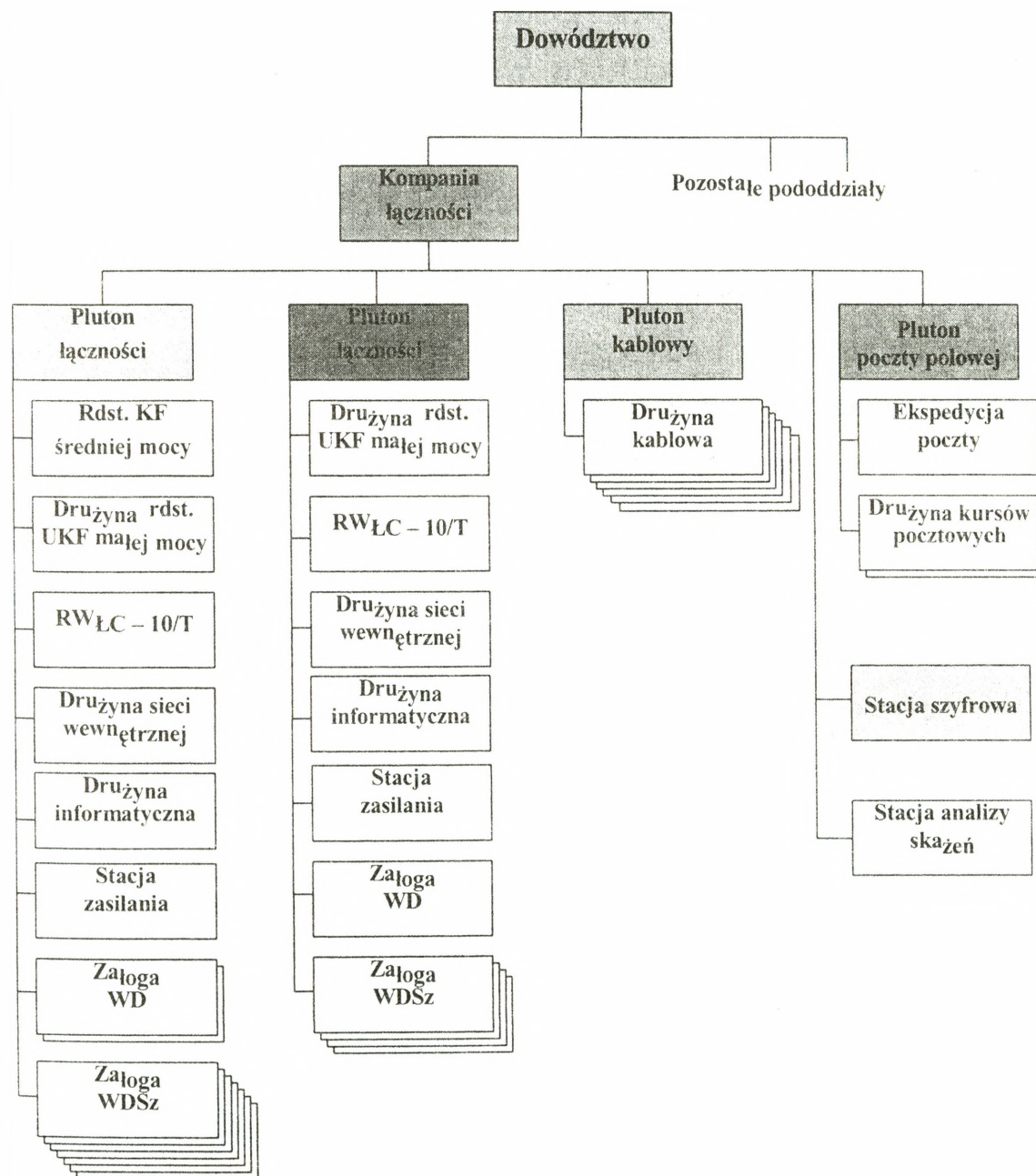
a/. węzła łączności SD i TSD 1 BZ bezpośrednio traktami radioliniowymi o przepływności 512 kbit/s do PWŁ - 11.

Ponadto, wykorzystywane jest łącze telefoniczne w systemie stacjonarnym, pomiędzy SD 1 DZ - SD 2 BZ (UT - ORZYSZ).

b/. węzły łączności SD podległych pododdziałów dowiązane są do węzła łączności stanowiska dowodzenia brygady zgodnie z KODEM Procedury łączności „PIAST - 203”.

1.3. Łączność środkami pocztowymi zgodnie z Kodem Procedury łączności „ŚMIAŁY - 203”.

W ćwiczeniu przyjąć strukturę organizacyjną oraz podstawowe wyposażenie kompanii łączności bdow. brygady podaną na rysunku 1.



Rys. 1. Struktura organizacyjna kompanii łączności bdow. brygady zmechanizowanej

III

ZADANIA DO WYKONANIA:

1. Zapoznać się z sytuacją łączności.
2. Ustalić aktualne położenie (przedstawić graficznie organizację łączności radioliniowo – kablowej w rejonie ześrodkowania).
3. Zapoznać się z rozkazem operacyjnym wraz z aneksami.
4. Dokonać analizy zadania.
5. Ocenić sytuację pod względem łączności.
6. Ocenić możliwości zapewnienia łączności w poszczególnych wariantach działania w obronie.
7. Opracować koncepcję zapewnienia łączności oraz być w gotowości do jej uzasadnienia.
8. Określić zamiar organizacji łączności.
9. Opracować plan łączności brygady.
10. Opracować aneks łączność i informatyka.
11. Być w gotowości do kierowania systemem łączności brygady w walce.

Opracował:

ppłk dr Wiesław SMOLSKI

SYTUACJA WOJSK OBRONY TERYTORIALNEJ**140500 MAJ 03****I.****SYTUACJA OGÓLNA**

1. Wojska „REDLANDII” kończą operacyjne rozwinięcie w strefie nadgranicznej. Straż Graniczna obserwuje ruchy wojsk i ewakuację ludności z nadgranicznych miejscowości „REDLANDII”. Stwierdzono uaktywnienie się grup zbrojnego podziemia i próby przetrzutu drogą powietrzną broni i amunicji. W rejonach GIŻYCKO, RYN, MIKOŁAJKI, MIŁKI desantowane zostały grupy żołnierzy – prawdopodobnie grupy rozpoznawczo-naprowadzające.
2. W „MAZURII” rozwinięte do etatów wojennych siły OT województwa mragowskiego wspólnie ze Strażą Graniczną osłaniają granicę państwa oraz prowadzą obronę terytorialną w wyznaczonych rejonach odpowiedzialności. Częścią sił wspierają pozamilitarne ogniwa obronne neutralizując działania sił dywersyjnych inspirowanych przez „REDLANDIĘ”. Przejęto pod ochronę obiekty gospodarki narodowej – ważne dla bezpieczeństwa państwa.

II.**SYTUACJA SZCZEGÓŁOWA**

1. W instytucjach i jednostkach wojskowych garnizonów na MAZURACH oraz w rejonach rozmieszczenia wojsk stwierdzono przypadki penetracji obiektów przez osoby postronne oraz próby pozyskiwania dokumentów. Policja udaremniła próbę wtargnięcia kilkusobowej grupy do zakładów chemicznych w EŁKU. Przechwycono zrzut broni wraz z amunicją w lesie w rejonie BEMOWO PISKIE. Odnotowano osiem zamachów lub rozbojów na żołnierzach w m. GIŻYCKO, ORZYSZ, WĘGORZEWO.

2. Rejonowa Komenda OT GIŻYCKO rozwinęła terytorialny system rozpoznania i przystąpiła w rejonie odpowiedzialności do działań przeciwdywersyjnych we współdziałaniu z lokalnymi ogniwami bezpieczeństwa wewnętrznego.

Zmobilizowane jednostki OT pozostają w stanie pogotowia w miejscach bojowego przeznaczenia, a pododdziały ochrony na obiektach.

bOT „WYDMINY – odwód szefa WSzW MRĄGOWO przygotowuje rejon odpowiedzialności WYDMINY, wył. GIŻYCKO, wył. ORZYSZ, wył. EŁK, KRUKLANKI, od 5.00 14.05 przechodzi w podporządkowanie 2 BZ.

bOT „EŁK”, „ORZYSZ”, „GIŻYCKO” przygotowują rejony odpowiedzialności do działań skupiając główny wysiłek na organizacji obrony m. EŁK, ORZYSZ i GIŻYCKO na podejściach do miast i przesmykach między jeziorami.

boo „MRĄGOWO” ochrania obiekty o znaczeniu obronnym.

Terytorialne organy dowodzenia rozwinięte w:

- WSzW – MRĄGOWO;
- KG – EŁK, ORZYSZ.

III.

PRACA DO WYKONANIA

1. Przystudiować założenie i mapy z położeniem wojsk.

2. Być w gotowości do zreferowania:

- sposobu wykorzystania bOT WYDMINY;
- zakresu, terminów i procedur współdziałania z organami kierowania (dowodzenia) OT i ogniwami pozamilitarnymi;
- koncepcji wykorzystania stacjonarnej infrastruktury i zgłoszenie zapotrzebowań na świadczenia osobiste i rzeczowe, przygotować wnioski zgodnie z obowiązującymi ustaleniami;
- koncepcji uzgodnienia z władzami lokalnymi przedsięwzięć dotyczących ochrony ludności i mienia w rejonach przewidywanych walk.

Opracował:

/-/ ppłk dypl. Krzysztof GAŚSIÓREK

SYTUACJA UKŁADU POZAMILITARNEGO

I.

SYTUACJA OGÓLNA

W związku z zagrożeniem polityczno-militarnym MAZURII, administracja rządowa i samorządowa podjęły kroki zaradcze w celu przygotowania się do realizacji zadań w zakresie: realizacji przedsięwzięć osiągania wyższych stanów gotowości obronnej państwa, w tym sił zbrojnych; przygotowań obronnych, a w tym realizacji zadań z zakresu zasilania i pozamilitarnego wsparcia sił zbrojnych, a także z zakresu ochrony ludności oraz ochrony bezpieczeństwa i porządku publicznego.

Wprowadzenie stanu wojennego przez Prezydenta MAZURII, na obszarze przyległym do strefy rozdzielania, wiąże się z rozwinięciem stanowisk kierowania organów administracji publicznej oraz powołaniem gminnych zespołów reagowania oraz powiatowych i wojewódzkich zespołów reagowania kryzysowego.

W składzie tych zespołów funkcjonują sztaby kryzysowe realizujące zadania koordynacyjne z zakresu:

- ochrony ludności;
- bezpieczeństwa i porządku publicznego;
- wsparcia sił zbrojnych (współpracy cywilno-wojskowej);

II.

SYTUACJA SZCZEGÓŁOWA

- a) **Administracja rządowa województwa mragowskiego i administracja samorządowa** przystąpiły do realizacji „Planu operacyjnego funkcjonowania administracji publicznej i przedsiębiorstw w warunkach zewnętrznego zagrożenia bezpieczeństwa państwa, kryzysu polityczno-militarnego i wojny”. Jednostki organizacyjne gospodarki narodowej realizują plan zaopatrywania wojska i ludności w okresie mobilizacji.

b) Na terenie województwa przewiduje się ewakuację ludności z obszarów:

1. DZIUBIELE – GRABÓWKA – ZASTRUŻNE w kierunku: MIKOŁAJKI.
2. STR. KRZYWE – PAŃSKA WOLA – HEJBUTY w kierunku ORZYSZ.
3. TALUSY – SUCZKI – TYNKI w kierunku BIAŁA PISKA.

c) Rozmieszczenie i charakterystyka obiektów z TŚP w województwie

- Zakłady Mięsne „Mazury” S.A., EŁK, ul. Suwalska: amoniak 25 ton, kwas solny 5 ton, azotyn sodowy 0,5 tony.
- Przedsiębiorstwo Spożywcze, EŁK, „CHŁODNIA” S.A., ul. Suwalska: amoniak 35 ton.
- Przedsiębiorstwo „ARGO POLI”, EŁK, ul. Komorowskiego: amoniak 22 tony.
- CPN ZGPN nr 2, ul. Mickiewicza: paliwa ropopochodne 600 ton.
- Zakład Produkcyjny „Marko”, EŁK, ul. Suwalska: amoniak 1,5 tony.
- Zakłady Rybne „Giżycko” S.A., GIŻYCKO, ul. Obwodowa: amoniak 2,3 tony.
- Spółka „SEREX”, GIŻYCKO, ul. Turystyczna: amoniak 2,5 tony.
- Okręgowa Spółdzielnia Mleczarska, MRAĞOWO, ul. Kormoranów: amoniak 15 ton, kwas solny 5 ton.

d) W resorcie spraw wewnętrznych i administracji główną uwagę skupia się na utrzymaniu porządku publicznego i zachowaniu ciągłości kierowania organów administracji publicznej. Policja przejęła ochronę ważniejszych urzędów administracji publicznej i zakładów pracy. Siły prewencji we współdziałaniu z wojewódzką delegaturą Agencji Bezpieczeństwa Wewnętrznego podjęły działania na rzecz ochrony urzędów i obiektów szczególnie ważnych dla bezpieczeństwa i obronności państwa.

Zanotowano wzrost działalności dywersyjno-sabotażowej na terenie zakładów energetycznych, obiektów przemysłowych stosujących TŚP oraz na drogach kolejowych.

e) Jednostki organizacyjne podległe ministrowi infrastruktury realizują zadania w zakresie osłony technicznej dróg i mostów oraz dróg kolejowych i węzłów

energetycznych. Z zasobów sieci telekomunikacyjnej wydzielono trakty i łącza na potrzeby sił zbrojnych.

f) **Koordinację zadań na rzecz wsparcia sił zbrojnych realizują:**

- Wydziały Zarządzania Kryzysowego w MRĄGOWIE, KĘTRZYNIE i GIŻYCKU.
- Komenda Wojewódzka Policji w MRĄGOWIE z podporządkowaną komendą prewencji Policji.
- Komenda Wojewódzka PSP w MRĄGOWIE.
- Komendy powiatowe Policji i PSP w GIŻYCKU, KĘTRZYNIE i ELKU.
- Delegatura ABW w MRĄGOWIE..

III.

PRACA DO WYKONANIA

1. Być w gotowości do zreferowania:

- zakresu, terminów i procedur współdziałania z organami administracji publicznej;
- koncepcji wykorzystania stacjonarnej infrastruktury i określenia potrzeb w zakresie świadczeń osobistych i rzeczowych;
- koncepcji współdziałania z układem pozamilitarnym w pierwszym i drugim etapie operacji.

2. Dodatkowych informacji o działaniu układu pozamilitarnego udziela przedstawiciel KOTiC AON z kierownictwa ćwiczenia.

Opracował:

/-/ dr inż. Waldemar KITLER

SYTUACJA LOGISTYCZNA 2 BZ

140500 MAJ

I. SYTUACJA OGÓLNA

Batalion logistyczny rozwinął SD w ODOJACH (EE 6667). Pododdziały logistyczne batalionu są w trakcie zajmowania rejonów ześrodkowania. Szczegółowe położenie – Mapa z położeniem na 140500 MAJ.

Po rozwinięciu zasadniczych urządzeń do pracy 2 blog przystąpi do realizacji zadań zabezpieczenia logistycznego.

II. SYTUACJA SZCZEGÓŁOWA

Ukompletowanie 2 blog w ludziach i sprzęcie – 95 %.

Stan zapasów wojennych ŚBiM przedstawia aneks 1. W kzaop 2 blog znajdują się pełne zapasy normatywne ŚBiM. Stan zestawów remontowych i TŚM zapewnia wykonanie remontów R1 uzbrojenia i sprzętu wojskowego w ciągu 5 dób walki.

Stan techniczny podstawowego UiSW przedstawia aneks 2. Zapas przebiegu silników i gąsienic pojazdów zapewnia wykonanie przebiegu nie mniejszego jak 2000 km. W czasie mobilizacyjnego rozwinięcia wojsk wykonano należne obsługiwania techniczne uzbrojenia i sprzętu wojskowego.

Stan sanitarno-higieniczny wojsk i rejonu działań pomyślny, zachorowań na choroby zakaźne nie stwierdzono. W brygadzie znajdują się pełne zapasy materiałów sanitarnych. Zestawienie stanu osobowego 2 BZ przedstawia aneks 3.

III. DANE DODATKOWE

Struktura logistyki planowania (S4) i logistyki wykonawczej (blog) brygady zmechanizowanej znajduje się w skrypcie „Praca zespołów logistycznych G4 (S4) w procesie dowodzenia wojskami lądowymi na szczeblu taktycznym” AON 1999. Struktura, podstawowe wyposażenie oraz możliwości brygadowej kompanii

zaopatrzenia, remontowej i medycznej znajdują się w „*Poradniku oficera logistyki do ćwiczeń i treningów sztabowych*” AON 1998. Aktualne urzutowanie zapasów ŚBiM przedstawia aneks 4.

IV. PRACA DO WYKONANIA

1. Zapoznać się z sytuacją logistyczną oraz dokumentacją rozkazodawczą dotyczącą zabezpieczenia logistycznego. Niezbędne dane logistyczne z założenia narysować na mapie.
2. Być w gotowości do zreferowania organizacji zabezpieczenia logistycznego brygady prowadzącej działania w terenie lesisto-jeziornym.
3. Dokonać rozpoznania w zakresie możliwości korzystania z innych (nie wyszczególnionych w założeniu) elementów infrastruktury logistycznej w rejonie (pasie) działania brygady oraz narysować dane w tym zakresie na mapie.
4. Dokonać oceny sytuacji logistycznej i wypracować koncepcję zabezpieczenia logistycznego brygady w okresie przygotowania i prowadzenia działań.
5. Opracować podstawowe dokumenty dowodzenia pododdziałami logistycznymi i kierowania zabezpieczeniem logistycznym.

Aneksy:

1. Stan zapasów środków bojowych i materiałowych 2 BZ o 140500 MAJ.
2. Stan techniczny podstawowego uzbrojenia i sprzętu wojskowego 2 BZ o 140500 MAJ.
3. Zestawienie stanu osobowego 2 BZ.
4. Urzutowanie zapasów ŚBiM.

OPRACOWAŁ:

mjr dr inż. Paweł GÓRSKI

STAN ZAPASÓW ŚRODKÓW BOJOWYCH I MATERIAŁOWYCH
2 BZ o 140500 MAJ /jk/

Rodzaj zaopatrzenia	bdow	bcz	bz	bz	das	dplot	bppanc	kr	ksap	blog (transp.)
1	2	3	4	6	7	8	9	10	11	12
<u>A. Amunicja /jo/</u>										
- strzelecka	0,8	0,7	0,8	0,6	0,8	0,7	0,8	0,6	0,8	0,2
- strzelecka pokł.	0,9	0,8	0,8	0,7	0,9	0,6	0,8	0,6	0,9	0,2
- moździerzowa	-	-	1,4	1,2	-	-	-	-	-	0,6
- artyleryjska	-	-	-	-	1,4	-	-	-	-	0,6
- czołgowa/BWP	-	1,0	0,9	0,8	-	-	-	-	-	0,1
- przeciwlotnicza	-	-	-	-	-	0,6	-	-	-	0,2
- ppk (na wozach)	-	-	1,0	1,0	-	-	-	-	-	0,2
- ppk	-	-	-	-	-	-	0,5	-	-	0,2
<u>B. Paliwa płynne</u>										
<u>/jn/</u>										
- BS	3,5	3,0	3,0	3,5	3,5	3,5	3,5	3,0	3,5	1,0
- ON _{pk}	3,0	3,0	3,0	3,0	3,0	3,0	3,0	3,0	3,0	1,0
- ON _{pg}	-	3,0	3,0	3,0	3,0	3,0	-	-	3,0	1,0
<u>C. Żywność /rdz/</u>	3	3	3	3	3	3	3	3	3	1

Aneks 2
do sytuacji
logistycznej

**STAN TECHNICZNY PODSTAWOWEGO UISW 2 BZ
140500 MAJ**

Oddział /pododdział/	Rodzaj sprzętu	Stan według		Wymaga remontu stopnia			Straty bezpowrotne
		etatu	ewid.	R1 i R2	R3 i R4	R5	
RAZEM 2 BZ	Czołgi T-72	39	39	1/1			1
	BWP	78	76	1/2	1/1		2
	Wozy dowodzenia	6	6				1
	Moździerze	12	12	1/1			
	Haubice 2 S1 „GOŹDZIK”	24	24	0/1			
	9P133 „MALUTKA”	9	8	0/1			1
	ZU 23-2	16	16				
	PZR GROM	24	24				
	CKE	8	8				
	WZT/WPT Mors	6/9	6/9	1/0			
Samochody	762	750	11/1				
bcz	Czołgi T-72	39	39	1/1			1
	Wozy dowodzenia	1	1				
	WZT	1	1	1			
	Samochody	56	53	2/1			
bz	BWP	39	38	0/1	1/0		1
	Wozy dowodzenia	1	1				
	WPT Mors	1	1				
	Moździerze	6	6	1/0			
	Samochody	56	55	1/0			
bz	BWP	39	38	1/1	0/1		1
	Wozy dowodzenia	1	1				
	WZT/WPT Mors	1	1				
	Moździerze	6	6	0/1			
	Samochody	56	55	2/0			
das	Haubice „GOŹDZIK” 2 S1	24	24	0/1			
	9P133 „MALUTKA”	9	8	0/1			1
	Wozy dowodzenia	1	1				
	Samochody	36	35	1/0			
	WPT Mors	1	1				
dplot	Wozy dowodzenia	1	1				
	Samochody	30	29	2/0			
	ZU 23-2	16	16				
	PZR GROM	24	24				
pozostale	Wozy dowodzenia	1	1				1
	CKE	8	8				
	WZT/WPT Mors	5/6	5/6				
	Samochody	528	523		3/0		

ZESTAWIENIE STANU OSOBOWEGO 2 BZ

Pododdział	Stan osobowy	Pododdział	Stan osobowy
Dowództwo	68	dplot	258
bdow	302	kr	80
bcz	192	ksap	192
bz	460	bppanc	60
bz	460	blog	424
das	404	kzap	155
		plchem	23
Razem		3083	

Aneks 4
do sytuacji
logistycznej

URZUTOWANIE ZAPASÓW ŚBiM

WYSZCZEGÓLNIENIE	TAKTYCZNE				RAZEM
	przy sprzęcie /żołnie./	na transp. batal.	na transp. oddział.	na transp. ZT	
Amunicja /jo/					
- strzelecka	0,5	0,4	0,2	0,4	1,5
- granaty	0,6	0,5	0,2	0,1	1,5
- artyleryjska	1,0	0,6	0,6	0,6	2,8
- moździerzowa	1,0	0,6	0,6	0,6	2,8
- czołgowa (bwp)	1,0	0,1	0,1	0,2	1,4
- plot	1,0	-	0,2	0,3	1,5
- ppk	0,5	0,3	0,2	0,4	1,4
- ppk (na wozach)	1,0	0,2	0,2	0,2	1,6
- ppk (na śmigł)	1,0	-	0,25	-	1,25
Środki minersko-zaporowe /dni/	-	2	2	2	6
Techniczne środki materiałowe /dni/ /wg możliwości remontowych/	-	7	7	7	-
MPS /jn/					
- do techniki naziemnej	4,0	1,0	1,0	1,0	7,0
- do statków powietrznych	1,0		6,0	-	7,0
- agregaty	poj. ukł.		do 5 in	1,0	7,0
Żywność /rdz/	1	3	1	1	6
Umundurowanie /kpl/ /% stanu osobowego/	1	-	10%	5%	15%
Mat. Sanitarne /dni/ wyp. ind. żoł.	1 kpl.	30%	10%	10%	50%
(% stanu osobowego) - wg możliwości udzielania pomocy medycznej	-	4	4	4	-

JAWNE

A K A D E M I A O B R O N Y N A R O D O W E J
W Y D Z I A Ł W O J S K L Ą D O W Y C H
I N S T Y T U T D O W O D Z E N I A

Egz. nr...

Ćwiczenie nr 131**DZIAŁANIA BOJOWE ODDZIAŁU**
(OBÓZ WIOSENNY – MAZURY 2003)**ROZKAZ OPERACYJNY DOWÓDCY 1DZ**

JAWNE

Egz. nr 2 z 40

1 DZ

BIAŁA PISKA

140500 MAJ

D/Z/03/29

ROZKAZ OPERACYJNY Nr 29

Dokumenty odniesienia: Mapa 1 : 100 000, arkusze n-34-55,56; -57,58; -59,60; 67,68; -69,70; -71,72; -79,80; -81,82; -83,84; -91,92; -93,94; -95,96; -103,104; -105,106; -107,108; seria M653, wydanie 1, OTSG WP, 1999.

Strefa czasowa: ALFA

Podział sił: Patrz Aneks A (Podział Sił).

1. SYTUACJA

a. Przeciwnik.

- (1) Po długotrwałym konflikcie dyplomatycznym, w dniu 14 maja o godzinie 03.00 zmasowanymi uderzeniami lotnictwa myśliwsko – bombowego, raketowo – artyleryjskim i systemów walki elektronicznej SZ „REDLANDII” rozpoczęły działania wojenne.
- (2) Celem operacji zaczepnej jest rozbitcie sił głównych „MAZURII” w obszarze na północny-wschód od Warszawy i uchwycenie rubieży: GIŻYCKO – RYN – MIKOŁAJKI – PISZ – SZCZUCZYN - OSOWIEC, a następnie utworzenie na tym terenie podporządkowanej sobie Mazurskiej Republiki Autonomicznej.
- (3) Przeciwnik od 140500 MAJ prowadzi działania zaczepne oddziałami wydzielonymi 9 BZ i 10 BPanc, które przekroczyły granice z MAZURIĄ w rejonie miejscowości: MALESOWIZNA i KALETNIK i prowadzą natarcie w kierunkach: PRZEROŚL – WRONKI oraz DĘBOWO – EŁK. Natarcie pierwszorzutowych brygad (9 BZ i 10 BPanc z GO SEJNY) wspiera lotnictwo myśliwsko – bombowe „REDLANDII” oraz lotnictwo wojsk lądowych.
- (4) Dowódca 1DZ ocenia, że celem działania pierwszorzutowych brygad GO SEJNY jest pobicie sił broniących pasa przesłaniania, opanowanie obiektów: WRONKI, EŁK i stworzenie warunków do rozpoczęcia operacji zaczepnej

JAWNE

przez siły główne GO SEJNY prawdopodobnie w kierunku: WRONKI - MIKOŁAJKI.

- (5) Warianty możliwego zagrożenia ze strony przeciwnika patrz apendyks nr 1 do aneksu B (Rozpoznanie).

b. Woiska własne.

- (1) Zadaniem GO GIŻYCKO jest zerwanie operacji zaczepnej REDLANDII najdalej na rubieży: GIŻYCKO, ORZYSZ, SZCZUCZYN i stworzenie warunków do wykonania zwrotu zaczepnego przez odwód DWŁąd.
- (2) Dowódca GO GIŻYCKO zamierza, punkt ciężkości działań obronnych skupić na utrzymaniu przesmyków międzyjezirnich: WYDMINY, STARE JUCHY, EŁK i GIŻYCKO, ORZYSZ. W wypadku włamania się przeciwnika w głąb ugrupowania obronnego, ostatecznie załamać jego natarcie najdalej na linii OPAL.
- (3) W kolejnych dniach operacji zabezpieczyć wejście do walki odwodu DWŁąd, który uderzeniem zbieżnym z rubieży: pld. GRAJEWO, NOWA WIEŚ EŁCKA w kierunku: SZCZUCZYN, SEJNY oraz z rubieży: KRUKLANKI, WYDMINY, w kierunku GIŻYCKO, SUWAŁKI rozbije siły w obszarze włamania i odzyska utracony obszar kraju.

c. Zmiany w podporządkowaniu.

- (1) Patrz Aneks A (Podział Sił).

2. ZADANIE

1DZ przejmuje odpowiedzialność za zwalczanie przeciwnika od linii AMETYST. Broni nakazanego pasa i nie dopuszcza do rozcięcia ugrupowania bojowego dywizji. Zrywa operację zaczepną najdalej na linii: OPAL.

3. REALIZACJA

a. Zamiar walki.

- (1) Myślą przewodnią jest zerwanie operacji zaczepnej przeciwnika w głównym pasie obrony 1 DZ.
- (2) Sposób wykonania. Działaniami zgrupowań taktycznych w pasie sił przesłaniania opóźnić i kanalizować natarcie przeciwnika na kierunkach: OLECKO, MIKOŁAJKI i AUGUSTÓW, ORZYSZ. Silnym pierwszym rzutem, zerwać operację zaczepną przeciwnika w głównym pasie obrony dywizji, jednak nie dalej niż na linii OPAL. Brygadą odwodową osłaniać pas

JAWNE

tyłowy dywizji nie dopuszczając do wysadzenia desantów i wesprzeć działanie pierwszorzutowych brygad na kierunku największego zagrożenia. W wypadku włamania się przeciwnika w głąb obrony, lokalnymi zwrotami zaczepnymi i działaniami rajdowymi szwadronu kawalerii powietrznej, odrzucić go poza rubież przesmyków. Rejon kluczowy obrony: WYDMINY, STRADUNY, ORZYSZ.

(3) Ugrupowanie bojowe:

- (a) pierwszy rzut: 2 BZ, 1 BPanc;
- (b) odwód: 3 BZ, 14 bkpow;

(4) Priorytety wsparcia i zabezpieczenia:

(a) Wsparcie przez artylerię:

- (i) Priorytet wsparcia ogniowego w I etapie do PL OPAL na kierunku 2BZ.
- (ii) W drugim etapie podczas wykonania kontrataku oraz walki z GDSz i OW przeciwnika na korzyść 3BZ.
- (iii) Priorytet zwalczania celów przez artylerię dywizyjną: baterie artylerii, SD szczebla taktycznego, elementy rozpoznania i WE.

(b) Priorytety obrony przeciwlotniczej osłona zgrupowań pierwszorzutowych przed uderzeniami lotnictwa wojsk lądowych.

(c) Główny wysiłek wsparcia inżynieryjnego w pierwszym etapie skupić na umocnieniu obrony 2BZ w rejonie kluczowym: WYDMINY, STRADUNY, ORZYSZ. W drugim etapie na wsparciu mobilności pododdziałów 3BZ wykonujących zwroty zaczepne.

b. 1 BPanc.

- (1) Przejąć odpowiedzialność za zwalczanie przeciwnika od linii AMETYST.
- (2) Bronić nakazanego rejonu jak Ankes C (Plan Obrony).
- (3) Zerwać operację zaczepną przeciwnika najdalej na linii OPAL.

c. 2 BZ.

- (1) Przejąć odpowiedzialność za zwalczanie przeciwnika od linii AMETYST.
- (2) Zabezpieczyć wyjście z walki 10 BZ z obszaru sił osłony.
- (3) Bronić nakazanego rejonu jak Ankes C (Plan Obrony).
- (4) Zerwać operację zaczepną przeciwnika najdalej na linii OPAL.

JAWNE

- (5) Być w gotowości do zabezpieczenia wejścia do walki zgrupowania taktycznego ze składu 3BZ, z linii BIAŁA lub linii CZARNA.

d. 3BZ.

- (1) Przejąć odpowiedzialność za prowadzenie działań w pasie obrony dywizji jak Ankes C (Plan Obrony).
- (2) Główny wysiłek działań skupić na zwalczaniu GDSz i OW w swoim rejonie odpowiedzialności.
- (3) Częścią sił być w gotowości do wykonania zwrotu zaczepnego z linii BIAŁA i opanowania obiektów: WYDMINY i GAWLIK lub linii CZARNA i opanowania obiektu WYDMINY.

e. 14bkpow.

- (1) 140500MAJ wydzielić 1szkpow w podporządkowanie 2BZ.
- (2) 140500MAJ wydzielić 2szkpow w podporządkowanie 3BZ.
- (3) 14bkpow bez dwóch szwadronów stanowić odwód dowódcy 1DZ.

f. 1pa.

- (1) Realizować wsparcie ogniowe 1DZ.
- (2) Patrz aneks D (Wsparcie ogniowe);

g. 1pplot.

- (1) We współdziałaniu z pododdziałami przeciwlotniczymi brygad zapewnić obronę przeciwlotniczą pierwszorzutowym brygadam przed rozpoznaniem i uderzeniami z powietrza.
- (2) Patrz aneks E (Obrona powietrzna);

h. 1br.

- (1) Prowadzić działania rozpoznawcze w pasie odpowiedzialności rozpoznawczej dywizji, przednia granica na linii TANGO, tylna granica – linia POLONEZ.
- (2) Rozwinięcie potencjału rozpoznania uzgodnić z dowódcami 1BPanc 2 i 3 BZ oraz siłami OT.
- (3) Ustalić:
 - (a) Kierunek podejścia i skład głównego zgrupowania uderzeniowego oraz czas wejścia do bitwy odwodu GO „SEJNY”;
 - (b) Rozmieszczenie i kierunki podejścia odwodów GO „SEJNY”.
- (4) Priorytet działalności rozpoznawczej na określeniu prawdopodobnego celu i zamiaru działania 2 DZ i 11 BZ.

JAWNE

(5) Patrz aneks B (Rozpoznanie).

i. lbsap.

(1) Wspierać działania dywizji w stworzeniu dogodnych warunków terenowych do prowadzenia skutecznej i trwałej obrony pierwszorzutowych oddziałów broniących pasa obrony od linii FEBA.

(2) Nie dopuścić do rozcięcia ugrupowania bojowego dywizji oraz zapewnić odpowiednie warunki do przekraczania terenu podczas wykonywania zwrotów zaczepnych.

(3) Patrz aneks F (Inżynieryjny);

j. leśt.

(1) Patrz aneks L (LWL);

k. lkchem

(1) Priorytet rozpoznania skażeń: drogi dowozu i ewakuacji oraz główne rejonny logistyczne;

(2) Priorytet likwidacji skażeń: elementy dowodzenia i łączności, jednostki obrony przeciwlotniczej i artylerii, główne urządzenia logistyczne oraz wojska w rejonach odtwarzania zdolności bojowej;

(3) Patrz aneks G (Obrona przeciwchemiczna);

l. Wytyczne koordynujące.

(1) Czas gotowości do działań obronnych 150200 MAJ.

(2) Linia bezpieczeństwa wsparcia ogniowego 1 DZ (FSSL):

(a) nr 1: jak linia PL AMETYST. Obowiązuje na sygnał REBAK, z chwilą przejścia pododdziałów 10BZ z obszaru osłony przez linię przejścia odpowiedzialności 1DZ.

(b) nr 2: pkt 205,6 (EE7293), ŁĘKU MAŁY (EE7590), POŁOM (EE8381), PŁOCICZNO (EE9273), PRZYKOPKA (EE9469), WYPITKI (EE0462), ważna na sygnał RYZA.

(3) Rejonny zastrzeżone:

(a) nr 1: GORŁÓWKO (EE8080), pkt 179,0 (EE7783), SZCZECINOWO (EE7681);

(a) nr 2: PANISTRUGA (EE7277), pkt 204,5 (EE7474), pkt 175,2 (EE7173);

(b) nr 3: DUDKA (EE8265), pkt 147,7 (EE6483), pkt 141,8 (EE6684)

JAWNE

- (4) droga wycofania 10BZ z obszaru sił osłony: OLECKO, STARE JUCHY, ORZYSZ, PISZ.
- (5) Wyjście na PL BIAŁA:
- (a) Droga podejścia do PL BIAŁA – MIŁKI, CZYPRYKI, RANTY.
 - (b) Rubież ataku – jak aneks C (Plan obrony) 1 DZ.
 - (c) Pas natarcia:
 - (i) RANTY, zach. jez. BIAŁE, 1 km zach. WYDMINY;
 - (ii) PAMRY, SIEMIONKI, zach. WYDMINY.
- (6) Wyjścia na PL CZARNA:
- (a) Droga podejścia do PL CZARNA – WYSOKA KĘPA, MIŁKI.
 - (b) Rubież ataku – jak aneks C (Plan obrony) 1 DZ.
 - (c) Pas natarcia:
 - (i) MIŁKI, SZCZEPANKI, WYDMINY;
 - (ii) 1 km półn. wsch. WYSZOWATE, zach. CZYPRYKI, SIEMIONKI, 1 km półd. wsch. WYDMINY.
- (7) Utrzymywać środki ochrony przed skażeniami w gotowości odpowiadającej zagrożeniom.
- (8) Przedsięwzięcia ochronne realizować natychmiast po alarmach chemicznych, wystąpieniu symptomów porażenia chemicznego oraz po atakach raketowych i artyleryjskich.
- (9) W przypadku zagrożeń promieniotwórczych nie dopuścić do przekroczenia dawki promieniowania 50 cGy.

4. ZABEZPIECZENIE LOGISTYCZNE

a. **Patrz aneks H (Zabezpieczenie logistyczne).**

5. DOWODZENIE I ŁACZNOŚĆ

a. **Dowodzenie.**

- (1) SD 1DZ - w rejonie: BIAŁA PISKA;
- (2) TSD 1DZ – w rejonie: PISZ;
- (3) Meldunki składać:
 - (a) 2100 z 2000
 - (b) 0700 z 0600.
- (4) Kolejność przekazywania dowodzenia wg procedury BIZON;

JAWNE

(5) Przemieszczenie stanowisk dowodzenia do nowych rejonów określone będzie w zarządzeniach przygotowawczych.

b. Łączność.

(1) Patrz aneks I (Łączność i informatyka);

Potwierdzić przez środki łączności.

KUBIŃSKI

MAJOR

Za zgodność:

PRUSIŃSKI

mjr

Aneksy:

- A - Podział sił;
- B - Rozpoznanie;
- C - Plan obrony (*kalka - oddzielne wydawnictwo*);
- D - Wsparcie ogniowe;
- E - Obrona powietrzna;
- F - Inżynieryjny;
- G - Obrona przeciwchemiczna;
- H - Zabezpieczenie logistyczne;
- I - Łączność i informatyka;
- J - Walka elektroniczna (*na potrzeby ćwiczenia nie wykonuje się*);
- K - Obrona Terytorialna;
- L - LWL;
- M - Wsparcie lotnicze (*na potrzeby ćwiczenia nie wykonuje się*);
- N - Zarządzanie przestrzenią pow. (*na potrzeby ćwiczenia nie wykonuje się*);
- O - Działania psychologiczne (*na potrzeby ćwiczenia nie wykonuje się*);
- P - Działania specjalne (*na potrzeby ćwiczenia nie wykonuje się*);
- Q - Maskowanie (*na potrzeby ćwiczenia nie wykonuje się*);
- R - Działania w obszarze tyłowym (*na potrzeby ćwiczenia nie wykonuje się*).

Rozdzielnik:

Egz. nr

8 z 10

JAWNE

JAWNE

Zewnętrzny:**Do realizacji:**

1BPanc	1
2BZ	2
3BZ	3
1pa	4
1pplot	5
1plog	6
1br	7
1bsap	8
1dow	9
1bŻW	10
1bzapas	11
1eś	12
1kWE	13
1kchem	14

Do wiadomości:

GO GIŻYCKO	25
Siły OT	26-28

Wewnętrzny:**Do realizacji:**

Centrum Dowodzenia	29-30
Centrum Wsparcia Dowodzenia	31-32
Centrum Wsparcia Działań	33-34
Centrum Zabezpieczenia Działań	35-36

Do wiadomości:

Dowódca	37
a/a	38
TSD	40

JAWNE

Wydrukowano w 110 egz.
Egz. nr 1-25 - dokumentacja ówicz. nr 131
Egz. nr 26-110 - biblioteka niejawna
Sporządził - zespół autorski
Zebrał - mjr PRUSIŃSKI
Druk AON zam. nr 239/WW/

10 z 10
JAWNE

JAWNE

ANEKS A (PODZIAŁ SIŁ) DO
ROZKAZU OPERACYJNEGO Nr 29 1DZ

I rzut1BPanc⁽⁺⁾

1/2/2BSap

2BZ⁽⁺⁾

2/2/2Bsap

bOT „WYDMINY”

1szkpow

1eśsz/1pśb

klś/1/1pśb

1kŻW

OdwódNr 1 3BZ⁽⁺⁾

2/1bsap

1/bOT „GIZYCKO”

1/bOT „ORZYSZ”

2szkpow

2eśsz/1pśb

klś/1/1pśb

2kŻW

Nr 2 14bkpow⁽⁻⁾

1szkpow (do 2BZ)

2szkpow (do 3BZ)

Rozpoznanie

1br

1kWE

Artyleria

1pa

OZapNr 1 kmin⁽⁻⁾

plmin (do OZap nr 2)

Nr 2 plmin

A-1 z 2
 JAWNE

Odwód Inżynieryjny

1bsap⁽⁻⁾

LWL

1eśł

Obrona przeciwlotnicza

1pplot

Obrona przeciwchemiczna

1kchem

Logistyka

1plog

1bzasap

1bŻW⁽⁻⁾

1kŻW (do 2BZ)

2kŻW (do 3BZ)

ANEKS B (ROZPOZNANIE) DO
ROZKAZU OPERACYJNEGO Nr 29 1DZ

1. SYTUACJA PRZECIWNIKA

Od 0500 wojska lądowe prowadzą operację zaczepną. Związki taktyczne GO „SEJNY” nacierają w kierunku: PRZEROŚL, MIKOŁAJKI. Pierwszorzutowe brygady 9BZ i 10 BPanc dążą do pokonania pasa sił przesłaniania. Odwód - 2 DZ i 11 BZ przegrupowuje się w rejon bitwy, prawdopodobnie z zamiarem rozbicia w kolejnych dniach operacji głównego zgrupowania obronnego.

GO KUŹNICA posiadając w pierwszym rzucie 2 BZ naciera w kierunku: SUWAŁKI, ORZYSZ osłaniając lewe skrzydło zgrupowania uderzeniowego. W odwodzie pozostaje 3 BPanc.

Siły powietrzne realizują zadania wywalczenia i utrzymania przewagi w powietrzu oraz działania w ramach izolacji pola walki. Lotnictwo wojsk lądowych wspiera walkę pierwszorzutowych jednostek w czasie wprowadzania do działań kolejnych sił zgrupowania uderzeniowego.

Celem politycznym REDLANDII jest odzyskanie utraconego w wyniku wcześniejszego konfliktu obszaru poprzez przyłączenie części zajętych terenów. Cel ten zamierza osiągnąć poprzez:

- a. Przeprowadzenie połączonej powietrzno-lądowej operacji zaczepnej mającej doprowadzić do zajęcia spornego regionu.
- b. Izolowanie spornego obszaru, w celu stworzenia dogodnych warunków do negocjacji pokojowych.
- c. Postawienie społeczności międzynarodowej przed faktami dokonanymi i ogłoszenie deklaracji utrzymania pokoju na opanowanym obszarze.

2. ZASADNICZE PROBLEMY ROZPOZNANA

- a. Jaki jest cel działania i zamiar przeciwnika?
- b. Kiedy oraz w jakim ugrupowaniu operacyjnym GO „SEJNY” podejdzie pod przednią linię obrony?
- c. W jaki sposób i kiedy GO „SEJNY” może wykorzystać swój odwód?
- d. Jaki będzie cel i zamiar działania GO „KUŹNICA”?
- e. Kiedy wykona uderzenie GO „KUŹNICA” i jakie przyjmie ugrupowanie operacyjne?

f. Jaki charakter mogą mieć działania przeciwnika w wymiarze powietrzno-lądowym w pasie obrony 1DZ?

3. ZADANIA ROZPOZNANIA

a. Zadania dla podwładnych:

(1) 1BPanc

- (a) Zapewnić napływ informacji ze strefy rozpoznania – ELK – RACZKI, GONIĄDZ - KUMIAŁA.
- (b) Zaplanować wykorzystanie dwóch wylotów śmigłowców rozpoznawczych w rejonie odpowiedzialności.
- (c) Uzgodnić z dowódcą 1br rejon stanowisk startowych wyrzutni BSR, a z dowódcą 1krel rejon rozwinięcia części dywizyjnego systemu WE w ugrupowaniu brygady.
- (d) Koordynacji granic strefy odpowiedzialności dokonać z 2BZ i 1br.

(2) 2BZ

- (a) Prowadzić działania rozpoznawcze w strefie rozpoznania: KRUKLANKI (EE 6094) – KOWALE OLECKIE (EF 9202), ELK – RACZKI (EE 1686)
- (b) Zaplanować wykorzystanie dwóch wylotów śmigłowca rozpoznawczego.
- (c) Na okres zwrotu zaczepnego podporządkować dowódcy 3 BZ elementy rozpoznawcze w pasie jego natarcia.
- (d) Koordynacji działań rozpoznawczych dokonać z 1 BPanc i 1 br, a na okres działań zaczepnych z 3 BZ.

(3) 3BZ

- (a) Prowadzić działania rozpoznawcze w strefie rozpoznania – określają studenci,
- (b) Zapewnić wymianę informacji z brygadami pierwszego rzutu,
- (c) Koordynacji granicy pasów rozpoznania dokonać według ustaleń z 1 BPanc i 2BZ.
- (d) W czasie zwrotu zaczepnego zapewnić napływ informacji z pasa natarcia, ze strefy: CZYPRKI (EE 6177) – KRUKLANKI (EE 6094), STARE JUCHY (EE 7776) – WĘŻEWO (EF 8101)
- (e) Uzgodnić sposób podporządkowania elementów rozpoznawczych 2BZ na kierunku natarcia.

JAWNE

(4) 1 pa

- (a) nawiązać współdziałanie w zakresie wymiany informacji o obiektach rażenia z zespołami rozpoznawczymi 1 BPanc i 2BZ oraz 1br,
- (b) zapewnić napływ informacji o artylerii przeciwnika,
- (c) przekazywać dane o rejonach stanowisk ogniowych, systemach dowodzenia i punktach obserwacyjnych artylerii przeciwnika.

(5) 1 pplot

- (a) Uprzedzać jednostki dywizji o nadlatujących statkach powietrznych przeciwnika.
- (b) Nawiązać współdziałanie z 1 krel w ramach wymiany informacji o sytuacji radiolokacyjnej po stronie przeciwnika.
- (c) meldować skład i rodzaj samolotów wykonujących uderzenia.

(6) 1 br

- (a) prowadzić działania rozpoznawcze w strefie rozpoznania – linia GRANICA - POLONEZ;
- (b) koordynacji pasa działań rozpoznawczych dokonać na czas walki w pasie przesłaniania z formacjami , a następnie z 3BZ i 1 BPanc.
- (c) Zapewnić aktualność informacji o ugrupowaniu i kierunkach natarcia związków taktycznych GO „SEJNY” i „KUŹNICA”.
- (d) śledzić kierunek przemieszczania oraz ustalić czas wejścia do bitwy odwodu GO „SEJNY”.

(7) 1 bs

- (a) ustalić czas i kierunki prowadzonych przez przeciwnika prac inżynierskich nakierowanych na zdejmowanie zapór i pól minowych, określić prawdopodobne kierunki uderzenia.
- (b) Zapewnić napływ informacji o wojskach inżynierskich jednostek przeciwnika oraz ich możliwościach inżynierskich.

(8) 1 eśm.

- (a) ustalić czas i kierunki wprowadzenia do walki sił głównych GO „SEJNY” i „KUŹNICA”.
- (b) Zapewnić napływ informacji o przemieszczaniu jednostek przeciwnika oraz ich możliwościach bojowych.

JAWNE

- (c) Wydzielić na korzyść 2 i 3 BZ śmigłowiec, przygotować do działania na sygnał z pola walki.
- (d) Koordynacja działań z WRiA, LWL poprzez Centrum Wsparcia Działań dywizji (w zależności od potrzeb).
- (e) Zapotrzebowanie na środki kontroli przestrzeni powietrznej poprzez dywizyjny element zarządzania przestrzenią powietrzną

(9) 1 krel

- (a) rozpoznać i zakłócać sieci dowodzenia brygad pierwszorzutowych, sieć dowodzenia artylerią GO „SEJDANY” i „KUŹNICA”.
- (b) zapewnić ochronę własnych systemów dowodzenia
- (c) patrz J (Walka elektroniczna).

(10) 1 kchem

- (a) Priorytety rozpoznania skażeń:
 - (i) rozpoznanie skażeń w rejonie rozmieszczenia elementów logistycznych SD;
 - (ii) rozpoznanie dróg manewru, dowozu i ewakuacji;
- (b) Monitorować sytuację skażeń.
- (c) Zorganizować powietrzne rozpoznanie skażeń w obszarze odpowiedzialności dywizji.
- (d) Prowadzić monitoring rejonów składowania i przetrzymywania toksycznych środków przemysłowych.
- (e) Patrz Aneks G (Obrona przeciwchemiczna).

**b. Potrzeby informacyjne w stosunku do przelozonego. sasiadów. sił
wspoldzialajacych. jednostek OT i innych.**

- (1) Regionalny Sztab Kryzysowy zapewnia informacje o położeniu i sytuacji w strefie działań tyłowych, aktach sabotażu i dywersji, migracji ludności, działaniach zbrojnego podziemia.
- (2) GO „GIŻYCKO” przekazuje informacje o położeniu i sytuacji przeciwnika na wsch. od linii GRANICA.
- (3) 10BZ przekazuje niezbędne dane o kierunkach natarcia i systemie dowodzenia związków taktycznych GO SEJNY w okresie przygotowania i prowadzenia walki w pasie przesłaniania do czasu przekroczenia linii PL POLONEZ.

JAWNE

4. POSTĘPOWANIE Z JEŃCAMI WOJENNYMI. WYKORZYSTANIE**ZDOBYTYCH DOKUMENTÓW I SPRZETU.**

- a. Jeńców po wstępnym przesłuchaniu odsyłać na SD 1DZ w m. BIAŁA PISKA.
- b. Dokumenty bojowe, egzemplarze nowego uzbrojenia i wyposażenia odsyłać j.w.

5. DOKUMENTACJA I WYPOSAŻENIE

- a. Mapy do działania: 1 : 100 000, wydanie 1999, 1 : 50 000, wyd. 1998.
- b. Punkty dowiązania /przyłożenia/ graficznych dokumentów rozpoznawczych dla map 1 : 50 000
 - (1) nr 1 – EE 4290 (KAMIONKI),
 - (2) nr 2 – EE 8955 (BOBRY).
- c. Zapotrzebowanie na wiadomości o przeciwniku, oraz zdjęcia lotnicze i mapy przesyłać pocztą polową i przez techniczne środki łączności do G2 1DZ.
- d. Plany zbierania informacji przesyłać po wykonaniu zgodnie z obowiązującymi SOP.

6. PRZECIWDZIAŁANIE ROZPOZNANIU

- a. realizować przedsięwzięcia biernej obrony radioelektronicznej,
- b. wydzielić patrole i elementy ubezpieczenia z jednostek pancernych i zmechanizowanych,
- c. zorganizować nadzorowanie obszarów tyłowych,
- d. koordynować przestrzeganie zasad przepływu informacji o przeciwniku w podległych i współdziałających komórkach i jednostkach.

7. MELDUNKI I DYSTRYBUCJA INFORMACJI

- a. składanie meldunków dobowych o 20.00 z sytuacji na 19.00, w meldunku ujmować:
 - (1) położenie wykrytych jednostek przeciwnika,
 - (2) rozmieszczenie własnych elementów,
- b. meldunki o stanie ukończenia jednostek przesyłać do zespołu G1 codziennie o 15.00,
- c. obieg informacji rozpoznawczych - priorytet dla jednostek artylerii, odbiór danych z rozpoznania lotniczego - częstotliwość oznaczona kodem IV.

8. INNE DANE.

- a. gotowość systemu rozpoznania osiągnąć do – określają studenci
- b. linie koordynacji działań rozpoznawczych:

JAWNE

- (1) Pomędzy elementami rozpoznania osobowego 1DZ a brygadami – linia POLONEZ,
- (2) Pomędzy elementami rozpoznania osobowego brygad pierwszego rzutu a batalionami określa studenci.

Za zgodność

Rostań

mjr

Apendyksy:

1. Prognoza zagrożenia.
2. Modele doktrynalne.

APENDYKS 1 (PROGNOZA ZAGROŻENIA) DO
ANEKSU B (ROZPOZNANIE) DO
ROZKAZU OPERACYJNEGO Nr 29 1 DZ

1. WOJSKA LADOWE

a. Wariant I – zasadniczy

REDLANDIA – po pokonaniu trzema brygadami pasa osłony i uchwyceniu obiektów: „WRONKI”, „ELK”, „GRAJEWO” zabezpieczy wprowadzenie do walki sił głównych GO „SEJNY” i GO „KUŹNICA” Główne uderzenie przeciwnik wykona dwoma brygadami 2 DZ na kierunku WRONKI-MIŁKI dążąc do uchwycenia obiektów GIŻYCKO-MIŁKI i tym samym stworzenia dogodnych warunków do wprowadzenia drugorzutowej brygady pancernej na kierunku GIŻYCKO-MIKOŁAJKI i uchwycenia obiektu: „MIKOŁAJKI”. W centrum ugrupowania do działań zaczepnych przejdzie samodzielna 11 BZ dążąc do uchwycenia obiektów ORZYSZ i PISZ. Na lewo działania zaczepne w celu osłony skrzydła głównego zgrupowania uderzeniowego prowadzić będzie 2 BZ i 3 BPanc z GO „KUŹNICA” dążąc do uchwycenia obiektów SZCZUCZYN i PISZ. Przeciwnik w toku działań bojowych będzie szeroko wykorzystywał TDP oraz oddziały obejścia w celu uchwycenia przesmyków i cieśnin. Należy liczyć się z oddziaływaniem śmigłowców bojowych w składzie do klucza włącznie. Możliwa jest też destrukcyjna działalność mniejszości narodowej prowadzącej działania nieregularne w celu dokonania zniszczeń w obiektach przemysłowych oraz w infrastrukturze terenowej. Na szeroką skalę będą wykorzystywane pododdziały miotaczy ognia, oraz środki WE

a. Wariant II

Przeciwnik po pokonaniu pasa osłony i uchwyceniu obiektów WRONKI, ELK, GRAJEWO wprowadzi do walki jednocześnie trzy brygady 2 DZ wykonując główne uderzenie na kierunku WRONKI MIŁKI MIKOŁAJKI. Po uchwyceniu obiektów GIŻYCKO, MIŁKI, ORZYSZ spotęguje natarcie wprowadzając do walki 11 BZ na kierunku: MIŁKI, MIKOŁAJKI dążąc do uchwycenia obiektu MIKOŁAJKI. Na kierunku ORZYSZ-PISZ w celu uchwycenia obiektu PISZ możliwe jest wprowadzenie do walki po odtworzeniu

JAWNE

zdolności bojowej części sił złożonych z oddziałów które pokonywały pas osłony.

2. SIŁY POWIETRZNE

- a. Jednostki lotnictwa myśliwsko-bombowego, rozpoznawczego i transportowego będą prawdopodobnie angażowane do działań w operacji lądowej. Pozostała część sił powietrznych przeciwnika prawdopodobnie będzie wykonywała zadania w operacji powietrznej i morskiej. Takie natężenie działań lotnictwa sprawi, że wysiłek sił powietrznych będzie mniejszy od zakładanych.
- b. Lotnictwo rozpoznawcze przeciwnika prowadzić może rozpoznanie bezpośrednie i elektroniczne na głównych kierunkach działań w strefie taktyczno-operacyjnej w celu uzyskania informacji o rozmieszczeniu wojsk lądowych ich ugrupowaniu, wykonywanych manewrach oraz obiektach stałych i ruchomych przewidzianych do uderzeń ogniowych.
- c. Lotnictwo wojsk lądowych może realizować zadania z zakresu transportu wojsk do rejonów przewidywanych działań bojowych, zwalczania wybranych elementów ugrupowania bojowego, w tym obiektów OPL i stanowisk dowodzenia szczebla taktycznego, minowania narzutowego na skrzydłach i w lukach działających jednostek lądowych. Śmigłowce bojowe realizować będą bezpośrednie wsparcie walczących oddziałów oraz zabezpieczać wysadzanie TDP.

3. SIŁY MORSKIE

Prowadzą szeroko zakrojone działania morskie z zakresu izolacji obszaru działań, nadzorują wody terytorialne, realizują zadania logistyczne

4. WE

Systemy elektroniczne REDLANDII są zorganizowane w oparciu o etatowe siły i środki związków operacyjnych i taktycznych. W ramach przygotowania wojsk w rejonach ześrodkowania rozwinięto polowe systemy łączności, w których uruchomione zostały sieci radiowe KF i UKF oraz połączenia radioliniowe. Z rozpoznania agenturalnego napłynęły informacje o przejęciu łączności od telekomunikacji REDLANDII oraz intensywnej rozbudowie linii kablowych i radioliniowych w tylowej strefie działań. Nie stwierdzono zmian w charakterze pracy systemów łączności okresu pokojowego, natomiast są sygnalizowane poważne zmiany w radioelektronicznych systemach OP i lotnictwa. Dokonywane są wyłączenia szeregu stacji radiolokacyjnych i zmiany ich dyslokacji.

5. ABC

JAWNE

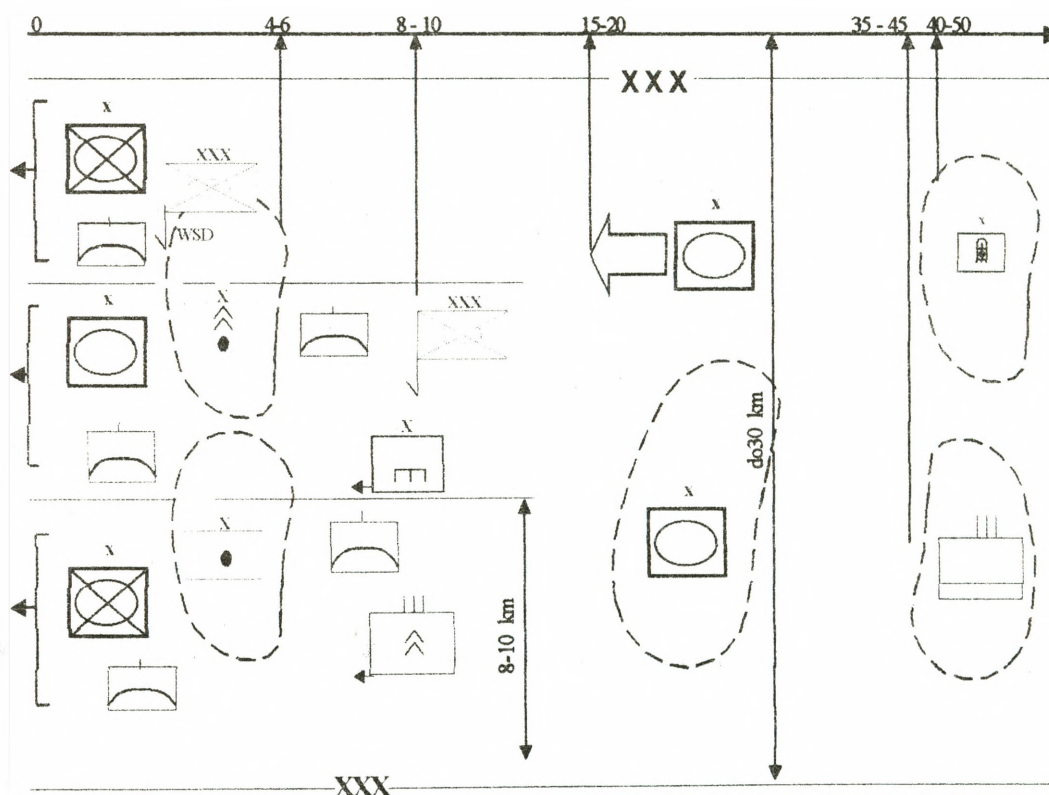
W dotychczasowych działaniach przeciwnik nie stosował środków ABC. Posiada możliwości ich produkcji i środki przenoszenia. Nie należy wykluczać użycia bojowych środków trujących: soman (GD), sarin (GB), iperyt (HD). Do przenoszenia mogą zostać wykorzystane głowice rakiet, pocisków samonaprowadzających i amunicja artyleryjska. W trakcie prowadzenia operacji liczyć się także należy z możliwością zastosowania broni biologicznej w postaci węgla, toksyny batuliny i dżumy. Prawdopodobnym jest również użycie wskazanych środków przez formacje wojsk specjalnego przeznaczenia i grupy terrorystyczne. Przeciwnik nie posiada broni jądrowej. W ostatnim roku intensywnie szkolono wojska w zakresie obrony ABC. Otwarto zamknięty Ośrodek badawczy ABC i poligon specjalistyczny. Przeszkolono łącznie około 6100 specjalistów. W trakcie szkolenia realizowano wiele zagadnień w ramach użycia broni ABC.

Należy liczyć się z możliwością uwolnienia do atmosfery toksycznych środków przemysłowych występujących w pasie działania 1 DZ.

JAWNE

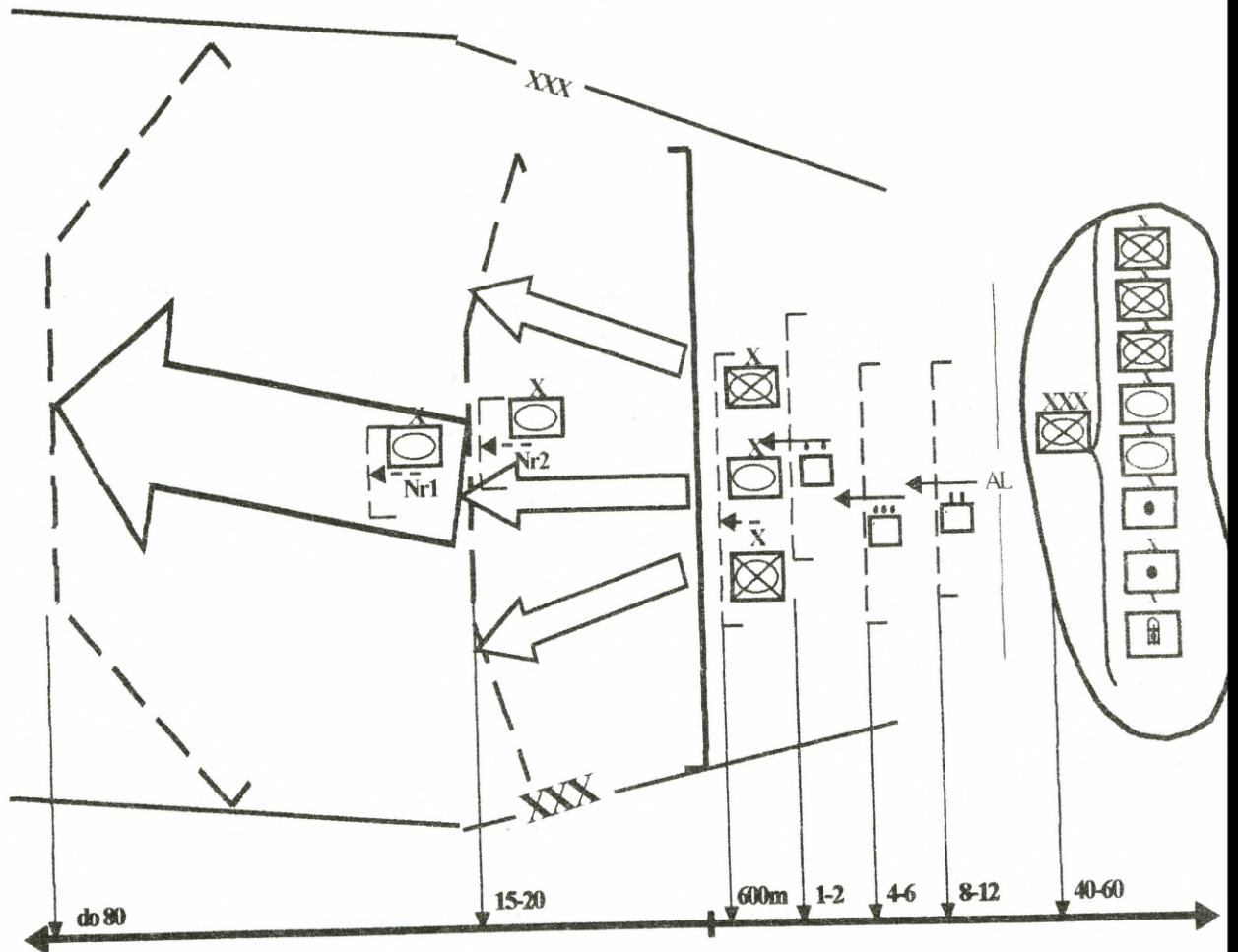
APENDYKS 2 (MODELE DOKTRYNALNE) DO
ANEKSU B (ROZPOZNANIE) DO
ROZKAZU OPERACYJNEGO Nr 29 1DZ

Natarcie Korpusu (REDLANDIA)



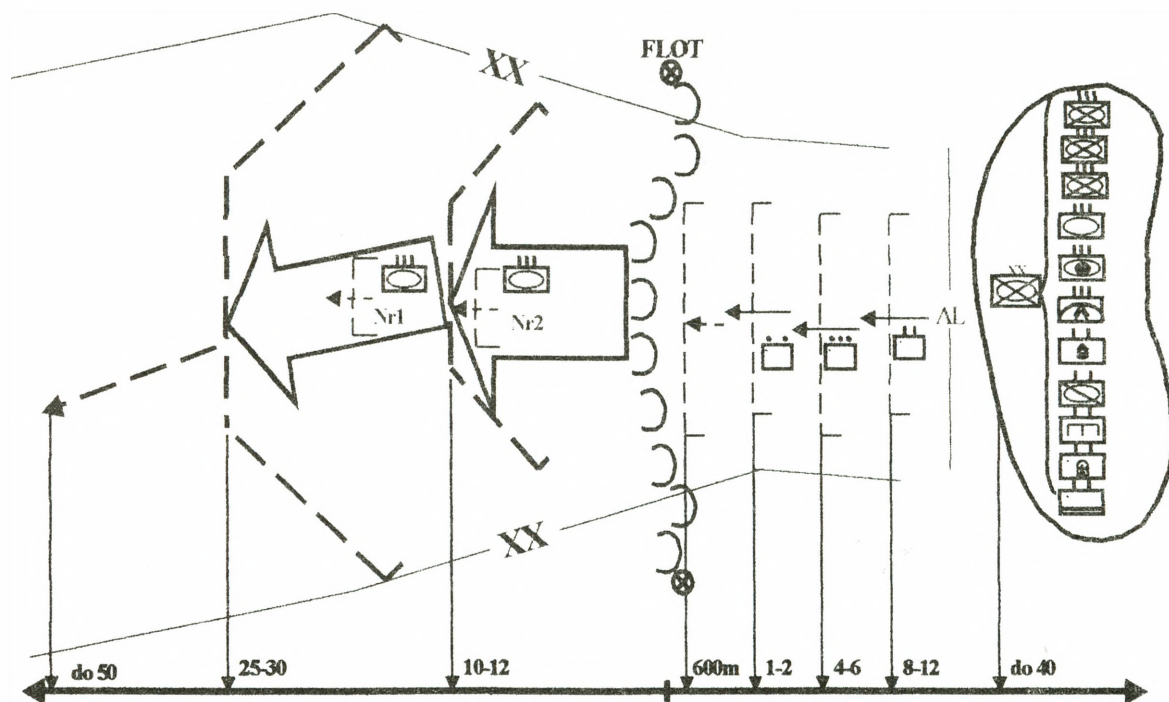
JAWNE

Natarcie Korpusu (REDLANDIA)

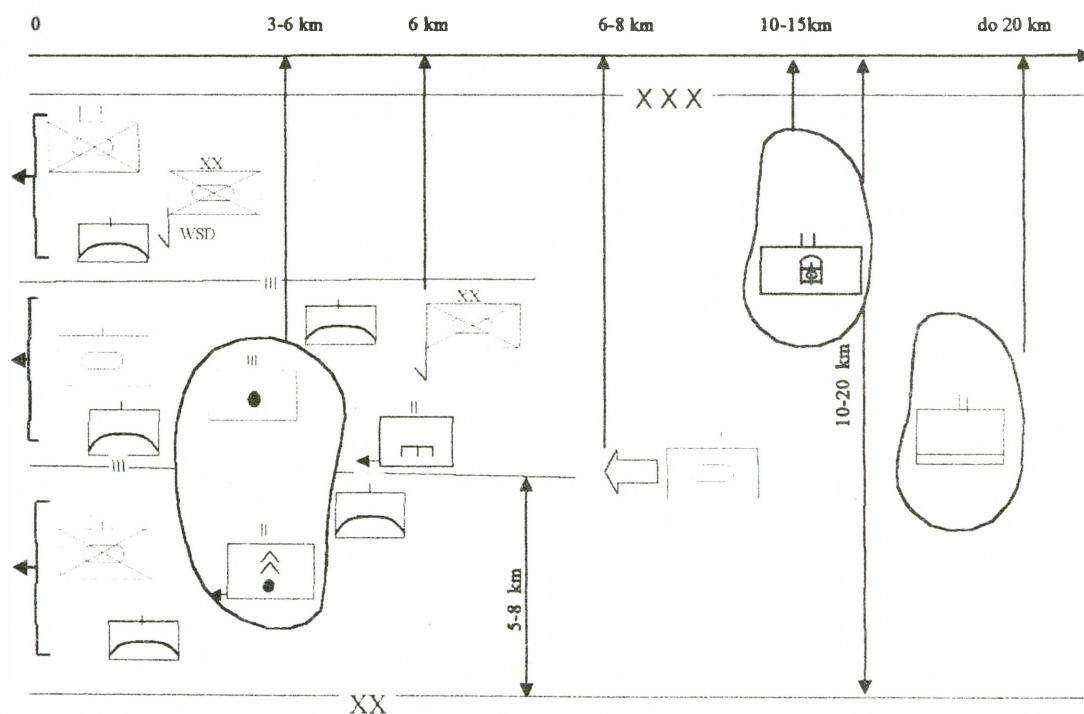


JAWNE

Dywizja w natarciu

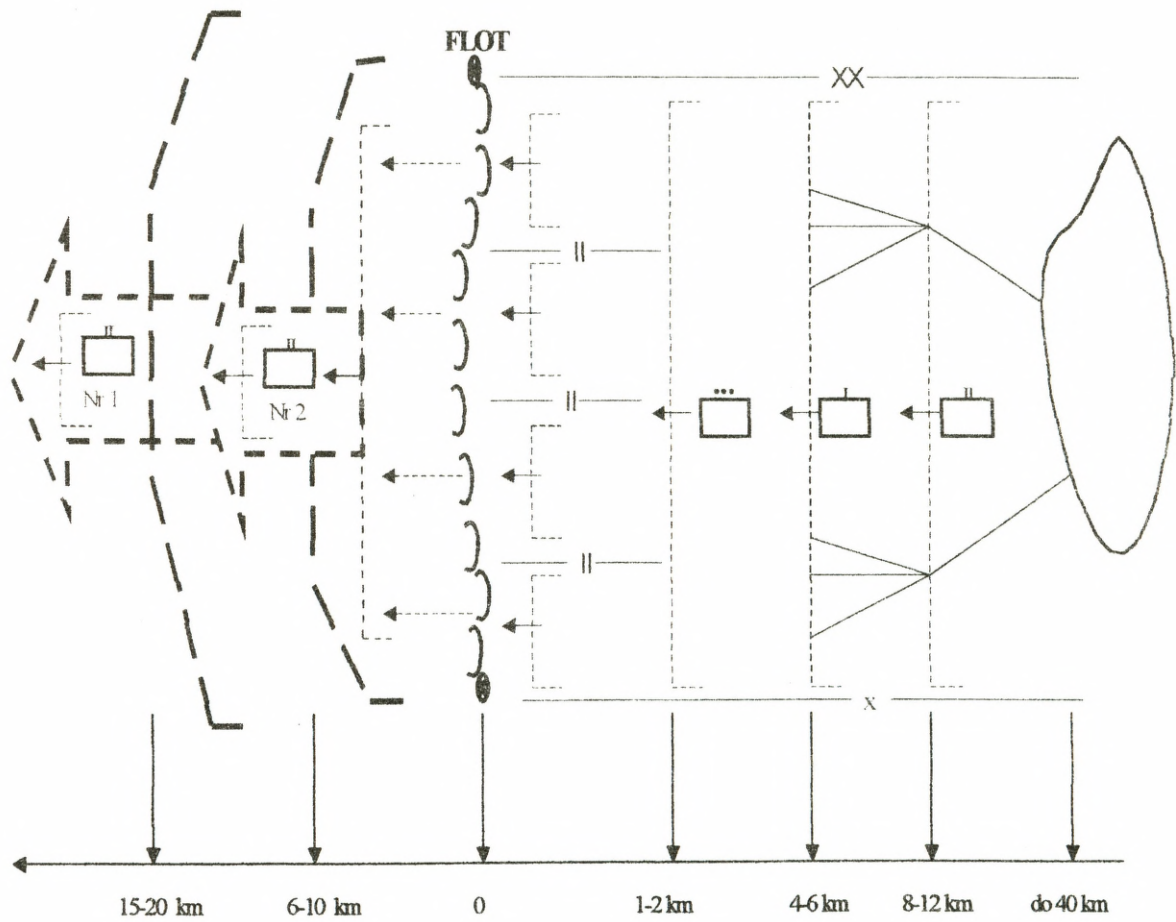


Dywizja w natarciu



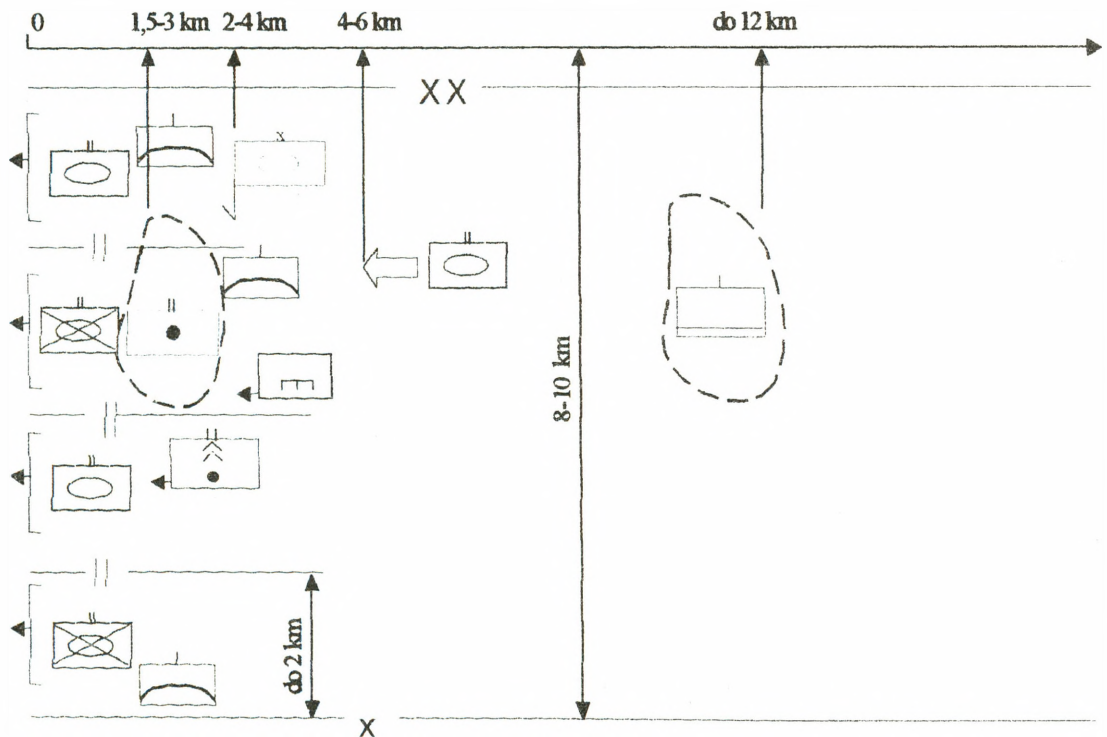
JAWNE

Brygada w natarciu



JAWNE

Brygada w natarciu



B-2-6 z 6
JAWNE

ANEKS D (WSPARCIE OGNIOWE) DO
ROZKAZU OPERACYJNEGO Nr 29 1DZ

1. SYTUACJA

a. Przeciwnik.

- (1) Patrz Aneks B (Rozpoznanie) do Rozkazu operacyjnego nr 1.
- (2) W pasie obrony dywizji wsparcie ogniowe działań przeciwnika może realizować część artylerii GO SEJNY i KUŹNICA oraz artyleria organiczna dywizji i brygad stanowiąca ekwiwalent 12 dywizjonów artylerii.

b. Wojska własne.

- (1) Ogólne przedstawienie planu walki przełożonego - Patrz pkt. 3(a) rozkazu operacyjnego.
- (2) IdRT przed frontem obrony 1 DZ zwalcza obiekty typu: SD dywizji, śmigłowce na lądowiskach i baterie startowe oddziałów rakiet. Śmigłowce uderzeniowe zwalczają środki pancerne i opancerzone przeciwnika w obszarze sił osłony oraz przed przednią linią obrony oraz w walce o utrzymanie rejonów obrony brygad pierwszego rzutu.

c. Zmian w podporządkowaniu.

- (1) Patrz Aneks A (Podział sił).

2. ZADANIE

Realizować wsparcie ogólne i wzmocnienie artylerii brygad pierwszego rzutu. W przypadku wykonywania kontrataku siłami odwodu dywizji wziąć udział w jego wsparciu ogniowym.

3. REALIZACJA

a. Myśl przewodnia w zakresie wsparcia ogniowego.

Wsparcie ogniowe zamierzam realizować 1pa, oraz wydzielonym wysiłkiem śmigłowców bojowych do linii PL OPAL. Punkt ciężkości wsparcia ogniowego i rozpoznania skupić przed przednią linią i w rejonie obrony 2 BZ. W przypadku wykonania kontrataku odwodem dywizji (zgrupowaniem taktycznym) przenieść punkt ciężkości wsparcia na jego korzyść.

b. Wsparcie lotnicze

- (1) Patrz Aneks M (Wsparcie lotnicze).

c. Wsparcie artyleryjskie

JAWNE

(1) Wsparcie ogniowe walki obronnej 1 DZ realizować w poszczególnych etapach obrony:

(a) w etapie I wsparcie ogniowe obrony do PL OPAL;

(b) w etapie II wsparcie ogniowe realizować na korzyść wojsk walczących w styczności i podczas wykonania kontrataku z PL BIAŁA lub z PL CZARNA zgodnie z decyzją dowódcy 3BZ.

(2) Podział artylerii i zmiany podporządkowania w toku walki: bez zmian.

d. 1 pa

(1) Realizować zadania w następujących relacjach wsparcia:

(a) 1 das – wzmocnienie (R) artylerii 2 BZ, na sygnał BEZA - zgrupowania taktycznego 3BZ;

(b) 2 das – wsparcie ogólne (GS);

(c) 1/3 dar - wsparcie ogólne i wzmocnienie (GSR) 2 BZ;

(d) -2 i 3/3dar - ***

(2) Być w gotowości do:

(a) Wsparcia ogólnego dywizji we wszystkich etapach obrony z priorytetem rażenia celów: baterie artylerii, SD dywizji i brygad, środki rozpoznania, środki WE.

(b) W etapie I:

(i) wykonania zadań plutonem artylerii raketowej z 1bar w relacji wsparcia GSR na rzecz 2 BZ ze zużyciem 2 salw amunicji minowej;

(ii) wykonania zadań 1das w relacji R na rzecz 2 BZ ze zużyciem 1,8 jo;

(iii) pozostałe zadania - ***

(c) W etapie II:

(i) wsparcia kontrataku wykonania zadań 1das w relacji wzmocnienie (R) na rzecz zgrupowania taktycznego wykonującego kontratak ze zużyciem 0,8 jo;

(ii) pozostałe zadania - ***.

(d) Ugrupowanie bojowe:

(i) TSO 2 das – GORŁÓWKO (EE8080), pkt 179,0 (EE7783), SZCZECINOWO (EE7681);

JAWNE

- (ii) GSO 2 das – PANISTRUGA (EE7277), pkt 204,5 (EE7474), pkt 175,2 (EE7173);
 - (iii) GSO 1/3 dar – DUDKA (EE8265), pkt 147,7 (ee6483), pkt 141,8 (EE6684);
 - (iv) GSO 2/3dar - ***
 - (v) GSO 3/3dar - ***
- (e) Pas odpowiedzialności ogniowej:
- (i) z TSO 2das:
 - granica prawa: POŁOM (EE8179), KUKOWO (EE9684);
 - granica lewa: DOBRA WOLA (EE7684), SZWAŁK (EE8196)
 - (ii) z GSO 2das:
 - granica prawa: GRABNIK (EE7671), PRZYTUŁY (EE9076);
 - granica lewa: PANISTRUGA, ŁĘKU MAŁY (EE7590)
 - (iii) ZSO nr 1:
 - 2 das ***
 - 1/3 dar – pkt 170,3 (EE5883), pkt 139,0 (EE5882), UPALTY (EE5782);
 - 2 i 3/3 dar - ***
 - (iv) ZSO nr 2 - ***
- (f) Podział amunicji na etapy walki:***

e. Artyleria 1 BPanc*****f. Artyleria 2 BZ.**

- (1) Realizować bezpośrednie wsparcie ogniowe zgodnie z planem dowódcy brygady z uwzględnieniem danych zawartych w punktach 3 (a).

g. Artyleria 3 BZ.

- (1) Realizować bezpośrednie wsparcie ogniowe zgodnie z planem dowódcy brygady z uwzględnieniem danych zawartych w punktach 3 (a) i 3(d).

h. Wytyczne koordynujące.

- (1) Linia bezpieczeństwa wsparcia ogniowego 1DZ (FSSL):

- (a) FSSL-1, - jak linia PL AMETYST, ważna na sygnał REBAK z chwilą przekroczenia jej przez pododdziały 10 BZ;

JAWNE

(b) FSSL-2, - pkt 205,6 (EE7293), ŁĘKU MAŁY (EE7590), POŁOM (EE8381), PŁOCICZNO (EE9273), PRZYKOPKA (EE9469), WYPITKI (EE0462), ważna na sygnał RYZA.

(2) Terminy czasowe:

- (a) Gotowość ogniowa 1424000MAJ;
- (b) Łącznicy z pododdziałów artylerii realizujących zadania wzmocnienia (R i GSR) zameldują się na SD wzmocnianych pododdziałów artylerii o 142000MAJ;

(3) Wytyczne do rozpoznania:

- (a) Rozpoznanie na rzecz wsparcia ogniowego zorganizować ... ***.
- (b) Informacje o wykryciu obiektów przeznaczonych do zwalczania przez artylerię wsparcia ogólnego przekazywać do centrum wsparcia działań dywizji.

(4) Wytyczne do przygotowania strzelania i kierowania ogniem:

- (a) Komunikaty „meteośredni” nadaje:
 - (i) stacja meteorologiczna „PROMIEN” z rejonu SKOMACK Wlk. (EE7267) co 2 godziny począwszy od 142300 MAJ na częstotliwości 310kHz – główna, 270kHz – zapasowa;
 - (ii) stacja meteorologiczna „PROMIEN-1” ***
- (b) Dowiązanie geodezyjne zorganizować na podstawie mapy z użyciem przyrządów i zakończyć do ... ***;
- (c) Udokładnienie współrzędnych na osnowie geodezyjnej.
- (d) Azymuty topograficzne kierunków orientacyjnych określić sposobem giroskopowym.
- (e) Kierunek zasadniczy strzelania 3-00.

4. ZABEZPIECZENIE LOGISTYCZNE

a. Normy zużycia amunicji na I etap działań:

- (1) 1BPanc ***
- (2) 2 BZ:
 - (a) 122 mm HS – 1,8 jo;
 - (b) am. moździerzowej – 1,8 jo oraz dla 120 mm M 120 poc. dymnych i 140 poc. oświetlających;
 - (c) PPK – 1,0 jo;
- (3) 3 BZ:

JAWNE

- (a) 122 mm HS – 0,8 jo;
- (b) am. moździerzowej – 0,8 jo oraz po 80 poc. dymnych i 60 poc. oświetlających;
- (c) PPK – 0,5 jo;

(4) 1 pa: ***

b. Normy zużycia amunicji na II etap dla:

(1) 1BPanc ***

(2) 2 BZ:

- (a) 122 mm HS – 1,0 jo;
- (b) am. moździerzowej – 1,0 jo oraz dla 120 mm M 40 poc. dymnych i 40 poc. oświetlających;
- (c) PPK – 0,5 jo;

(3) 3 BZ:

- (a) 122 mm HS – 1,6 jo;
- (b) am. moździerzowej – 1,6 jo oraz po 40 poc. dymnych i 40 poc. oświetlających;
- (c) PPK – 1,0 jo;

(4) 1 pa: ***

c. Dowozy amunicji - Patrz Aneks H (Zabezpieczenie logistyczne).

5. DOWODZENIE I ŁĄCZNOŚĆ

a. Dowodzenie.

(1) Miejsce szefa wsparcia ogniowego dywizji na SD 1 DZ.

b. Łączność.

- (1) Szczegóły - Patrz Aneks I (Łączność i informatyka)
- (2) Cisza radiowa, kody, hasła, szyfry – Patrz Aneks I (Łączność i informatyka).

Za zgodność:

Sołoduha

mjr

Apendykisy:

- 1. Tabela realizacji wsparcia ogniowego - ***
- 2. Wykaz celów - ***
- 3. Plan manewru - ***

JAWNE

UWAGA: -*** - dla potrzeb ćwiczenia nie podaje się

D-6 z 6
JAWNE

JAWNE

ANEKS E (OBRONA POWIETRZNA) DO
ROZKAZU OPERACYJNEGO Nr 29 1DZ1. **SYTUACJA**a. **Przeciwnik.**

(1) Bazowanie przeciwnika powietrznego

- (a) 1plm – KAŁWARIA (35 km do granicy państwowej)
- (b) 1plm – MIRJAMPOLE (50 km do granicy państwowej)
- (c) 1selr – LEJPALINGIS (40 km do granicy państwowej)
- (d) 100 bat śm. tr. (GO KUŹNICA) – GRODNO (30 km do granicy państwowej)
- (e) 100 bat śm. boj. (GO KUŹNICA) – GRODNO (30 km do granicy państwowej)
- (f) 28BLWL (GO SEJNY) – SEJNY (15 km do granicy państwowej)

(2) Dane o zagrożeniu powietrznym

- (a) 1plm – 12 x Su-22, 12 x Su-24, 12 x F-16
- (b) 1plm – 12 x MiG-29, 12 x MiG-29, 12 x MiG-29
- (c) 1selr – 12 x Su-24MR
- (d) 100 bat śm. tr. – 42 x Mi-8
- (e) 100 bat śm. boj. – 24 x Mi-24
- (a) 28BLWL – 36 Mi-24
- (b) Lotnictwo taktyczne samolotami myśliwsko-bombowymi Su-22 i Su-24. może wspierać wojska lądowe w ramach (AI) wysiłkiem od 60 do 80 s/l na dobę walki

(3) Dodatkowe informacje o przeciwniku powietrznym

- (a) Środki napadu powietrznego mogą wspierać intensywnie operację zaczepną REDLANDII. Prawdopodobnie działając parami lub kluczami samolotów jednocześnie będzie niszczył: stanowiska dowodzenia szczebla brygady, elementy wsparcia logistycznego dywizji, baterie przeciwlotnicze na stanowiskach startowych (ogniowych) oraz obezwładniał i dezorganizował działanie odwodów specjalnych manewr w toku prowadzenia obrony.

JAWNE

- (b) Śmigłowce bojowe Mi-24 z powietrznych rubieży ogniowych mogą niszczyć i obezwładniać środki opancerzone, czołgi, pododdziały przeciwlotnicze na stanowiskach ogniowych, szczególnie w czasie ich manewru na zapasowe stanowiska ogniowe. Prawdopodobne jest również intensywne działanie śmigłowców bojowych przeciwnika metodą rajdową w głąb ugrupowania broniącej się dywizji do głębokości 30-40 km.
 - (c) W rejonie obrony 1DZ przeciwnik może użyć potencjału do 20 śmigłowców, którymi może wykonać około 80 śmigłowcowylotów na dobę walki.
 - (d) Rozpoznanie lotnicze prowadzić będzie lotnictwo rozpoznawcze samolotami Su-24MR z wysokości 300 - 500 m do 3000 m, głównie z kierunku: OLECKO - GIRZYCKO oraz OLECKO - PISZ. Do prowadzenia rozpoznania przeciwnik może użyć okresowo bezpilotowych aparatów latających.
 - (e) Głównym sposobem działania LWL najczęściej będzie wykonanie uderzeń na wezwanie z pola walki po wykryciu obiektów uderzeń przez elementy rozpoznawcze wojsk lądowych.
 - (f) Sposób naprowadzania lotnictwa bezpośredni z wykorzystaniem naziemnych elementów naprowadzania lotnictwa (FAC) oraz przez samoloty znajdujące się bezpośrednio w ugrupowaniach COMAO.
 - (c) Uderzenia lotnicze będą wykonywane pod przykryciem silnych zakłóceń radioelektronicznych przy jednoczesnym obezwładnianiu środkami artyleryjskimi elementów systemu OPL dywizji.
- (4) Kierunki podejścia
- (a) Nr 1: KRUKLANKI - WYDMINY
 - (b) Nr 2 : OLECKO - STARE JUCHY
 - (c) Nr 3 : AUGUSTÓW - ELK
- (5) Teren i pogoda
- (a) 15 maj rejony : WYDMINY oraz STARE JUCHY od 0600 do 1600
 - (b) 15 maj rejon : ELK od 1000 do 1800
 - (c) 15 maj rejony: MIKOŁAJKI oraz ORZYSZ od 1600 do 2000

b. Wojska własne.

JAWNE

- (1) Wojska obrony przeciwlotniczej 1DZ osłaniaj oddziały i pododdziały dywizji w czasie przygotowania do obrony .
- (2) Na lewo siły OP wojsk OT.
Siły OP NORTLANDII zamknęły swoją przestrzeń powietrzną dla wszystkich samolotów walczących stron.
- (3) Na prawo system OP SP. Najbliższe stanowisko dywizjonu rakiet S-125M 2km płn. ŁOMŻA Lewa granica sektora odpowiedzialności ogniowej 15-00.

c. Zmiany w podporządkowaniu.

- (1) Patrz aneks A (Podział sił).

2. **ZADANIE**

Oślonić przed uderzeniami z powietrza najważniejsze elementy ugrupowania bojowego 1DZ w czasie przygotowania oraz prowadzenia działań obronnych.

3. **REALIZACJA**

a. Koncepcja OPL.

- (1) Cel: osłonić przed rozpoznaniem i uderzeniami z powietrza 1DZ w obronie.
- (2) Priorytety osłony: pierwszorzutowe brygady
- (3) Środki napadu powietrznego wykonujące zadania rozpoznania niszczyć środkami dyżurnymi i działającymi w zasadzkach przeciwlotniczych. Śmigłowce przeciwnika wykonujące uderzenia zwalczać głównie środkami ogniowymi I rzutowych brygad, samoloty działające powyżej do wysokości 5000 m zwalczą 1pplot, skupiając wysiłek do wysokości 3000m, w sektorze odpowiedzialności ogniowej: PG- 17-00, LG- 40-00. Cele powietrzne niszczyć bez ograniczeń do wysokości 1000 m i śmigłowce w sektorze:
 - (a) Prawa granica: 15-00;
 - (b) Lewa granica: 45-00

(c) Do walki ze śmigłowcami bojowymi przeciwnika wykorzystać wszystkie dostępne środki według decyzji dowódców brygad w ramach realizacji przedsięwzięć samoobrony.
- (4) Ugrupowanie i manewr

JAWNE

- (a) pierwsza linia  rodki zwalczaj ce  migłowce dplot brygad I rzutu
- (b) druga linia baterie 1pplot
- (c) trzecia linia dplot brygady odwodowej

manewr:

- (a) dplot brygadowe realizuj  manewr w rejonach obrony brygad
- (b) 1 pplot bateriami.

b. 1 pplot

Oszonici oddziały broni ce si  w g wnym punkcie ci żkości 1DZ. SS w rejonach: 1brplot p n. BZURY (EE8050), 2brplot kol. POGORZEL (EE7652), 3brplot PAŃSKA WOLA (EE6970), 4brplot p n. BIESKIE (EE6372), daplot osłania SD 1 DZ ze stanowiska p n.-wsch. BIAŁA PISKA (EE7141). Przydział numerów SHORADEZ 13-20.

Sektor odpowiedzialności ogniowej : PG- 15-00; LG-50-00.

c. 1BPanc

Obron  przeciwlotnicz  zorganizowa  zgodnie z decyzj  dowodcy brygady. Przydział numerów SHORADEZ 1-4

d. 2BZ

Obron  przeciwlotnicz  zorganizowa  zgodnie z decyzj  dowodcy brygady. Przydział numerów SHORADEZ 5-8.

e. 3BZ

Obron  przeciwlotnicz  zorganizowa  zgodnie z decyzj  dowodcy brygady. Przydział numerów SHORADEZ 9-12.

f. Wytyczne koordynujace

(1) Uprawnienia do ostrzegania w OPL

- (a) RSWP – 11 (OP) rozwini ta w rejonie /EE6040/ i wskazuje cele powietrzne na sygnał.

G wny wysiłek rozpoznania dywizji skupiony na wykrywaniu  migłowc w oraz samolot w działaj cych z kierunku p nocnego i p n. - wsch.

(2) Plan stan w gotowości bojowej

- (a) Gotowość bojowa nr 1,2,3 - GROM 1,2,3.

(b) NR 1 w przypadku nalotu ze rodkowanego w pozostałych okresach  rodki dyżurne.

JAWNE

- (c) NR 2 – w toku prowadzenia działań obronnych za wyjątkiem odpierania uderzeń ŚNP.
- (d) NR 3 – do uzupełnienia rakiet, MPS, odtwarzania zdolności bojowej.
- (3) Uprawnienia do nadawania stopnia swobody użycia uzbrojenia
 - (a) SHORADEZ – WCS - WT
- (5) Kryteria identyfikacji
 - (a) JFF- SUPRAŚL (TABELA C 765899988MHZ)
 - (b) samoloty własne wylot ze strefy na H =200, powrót na H=400
 - (c) śmigłowce przelot przez strefę własną 150 m, powrót na H=100
- (6) Ogólne reguły prowadzenia działań
 - (a) Cele powietrzne niszczyć we własnym sektorze odpowiedzialności ogniowej skupiając główny wysiłek na wysokości do 1000 m.
 - (b) Ponadto w zwalczaniu celów powietrznych kierować się następującymi zasadami :
 - a. w razie braku celów powietrznych we własnym sektorze odpowiedzialności w pierwszej kolejności zwalczać ŚNP w sektorze prawego sąsiada, a następnie lewego, zwalczając samoloty od końca grup lecących najbliżej granicy sektora.
 - b. we własnym sektorze odpowiedzialności dążyć do niszczenia całych grup samolotów rozpoczynając zwalczanie ich od czoła w środku sektora odpowiedzialności.
 - c. koordynacja z LM w przestrzeni powietrznej realizować do wysokości 3000 m, poniżej tej wysokości ogień prowadzić bez ograniczeń tylko do celów rozpoznanych jako obce.
- (7) Bierna OPL
 - (a) maskowanie - wariant „ZIELONY”
- (8) Aktywna OPL
 - (a) zwalczać tylko w ramach samoobrony
- (9) Wczesne ostrzeżenie
 - (a) dodatkowe źródła pozyskiwania informacji o ŚNP
 - 2 CRC WARSZAWA
 - RPW OP /EE6040/ na częstotliwości nadawczej 35 MHz

4. ZABEZPIECZENIE LOGISTYCZNE

JAWNE

Normy zużycia rakiet i amunicji przeciwlotniczej na 15 maj

- (1) rakiet OSA - 1 jo.
- (2) rakiet plot GROM -
 - (a) 1 pplot - 1 jo.
 - (b) 1Bpanc - 1,2 jo.
 - (c) 2BZ - 1,2 jo.
 - (d) 3 BZ - 1 jo.
- (3) rakiet plot S-2M -
 - (a) 1Bpanc - 1,2 jo.
 - (b) 2BZ - 1,2 jo.
 - (c) 3 BZ - 1 jo.
- (4) amunicji plot 23 mm -
 - (e) 1 pplot - 1 jo.
 - (f) 1Bpanc - 1,2 jo.
 - (g) 2BZ - 1,2 jo.
 - (h) 3 BZ - 1 jo.
- (5) Limity pozostałych środków bojowych i środków materiałowych patrz H (Zabezpieczenie logistyczne)

Normy zużycia rakiet i amunicji przeciwlotniczej na 16 maj

- 4. rakiet OSA - 0,7 jo.
- 5. rakiet plot GROM - 0,8 jo.
- 6. rakiet plot S-2M - 0,6 jo.
- 7. amunicji plot 23 mm - 1 jo.

5. **DOWODZENIE I ŁACZNOŚĆ**

a. **Dowodzenie**

- (1) SD OPL 1DZ jak SD 1pplot
- (2) Sygnały dowodzenia i współdziałania:
 - (a) zakaz prowadzenia ognia – ZASTAWA
 - (b) zezwolenie na prowadzenie ognia – OKNO
 - (c) zakaz promieniowania energii – EKTRAN
 - (d) przelot własnych samolotów, śmigłowców – IROKEZ
 - (e) swoje śmigłowce w strefie – APACZ
 - (f) odwołanie poprzednich sygnałów – DIAMENT
- (3) Meldunki

JAWNE

- (a) terminowe godzinę po wchodzie i zachodzie słońca
- (b) doraźne, natychmiast po każdym odparciu uderzeń ŚNP

b. Łączność

Patrz Anek I (Łączność i informatyka)

Za zgodność

Halama

ppłk

ANEKS F (INŻYNIERYJNY) DO
ROZKAZU OPERACYJNEGO Nr 29 1DZ

1. **SYTUACJA**

a. **Położenie przeciwnika.**

Siły zbrojne REDLANDII realizują przedsięwzięcia inżynieryjne mające na celu wsparcie mobilności wojsk własnych w zakresie przygotowania i utrzymania dróg, wykonywania przejść w zaporach inżynieryjnych oraz urządzania przepraw przez przeszkody wodne. W przypadku przejścia do działań obronnych w ramach odpierania przeciwwuderzenia posiadają środki do wsparcia rozbudowy inżynieryjnej rejonów obrony.

b. **Położenie wojsk własnych.**

- (1) Pododdziały inżynieryjne 2 BSap/1 KZ MAZURII wspierają pod względem inżynieryjnym operację obronną GO GIŻYCKO. Do realizacji zadań brygada saperów wydzieliła jeden batalion saperów (2 *bsap*) do wsparcia inżynieryjnego przygotowania i prowadzenia operacji obronnej GO GIŻYCKO. Batalion ten bez jednej ksap przydzielony został do 1 DZ. Dowódca batalionu zamelduje się na SD 1 DZ do 140800 MAJ.
- (2) 3 pdm/1 KZ MAZURII do realizacji zadań wsparcia inżynieryjnego wydzieli do GO GIŻYCKO jeden batalion drogowo-mostowy (1 *bdm*). Batalion posiada siły gotowe go przygotowania i utrzymania dwóch dróg wycofania 10 BZ z obszaru sił osłony. Wskazane drogi przygotowane zostaną zgodnie z planem 2 BZ. Jedna kompania drogowa (2 *kd*) skierowana została do wsparcia działań dywizji. Dowódca kompanii zamelduje się na SD 1 DZ do 140800 MAJ. Ponadto dowódca GO GIŻYCKO wydzieli jeden pld do wsparcia działań zaczepnych odwodu 1 DZ (części sił 3 BZ).

2. **ZADANIE**

Zabezpieczyć pod względem inżynieryjnym obronę 1 DZ.

3. **REALIZACJA**

a. **Zamiar.**

- (1) Celem zabezpieczenia inżynieryjnego obrony dywizji jest stworzenie dogodnych warunków terenowych do prowadzenia skutecznej i trwałej

JAWNE

obrony pierwszorzutowych oddziałów dywizji broniących pasa obrony od linii FEBA i nie dopuszczenia do rozcięcia ugrupowania bojowego dywizji oraz zapewnienie odpowiednich warunków do przekraczania terenu podczas wykonywania zwrotów zaczepnych.

- (2) Priorytety zabezpieczenia inżynieryjnego - w pierwszym etapie: rozbudowa fortyfikacyjna terenu i budowa system zapor inżynieryjnych w rejonie kluczowym obrony, w drugim etapie - przygotowanie i utrzymanie dróg oraz wykonywanie przejść w zaporach na korzyść 3 BZ;
- (3) Główny wysiłek wsparcia inżynieryjnego w pierwszym etapie - umocnienie obrony 2 BZ w rejonie kluczowym obrony: WYDMINY, STRADUNY, ORZYSZ, w drugim etapie - wsparcie mobilności pododdziałów 3 BZ wykonujących zwroty zaczepne.

b. 1 bsap.

- (1) przyjąć w podporządkowanie siły inżynieryjne przełożonego wydzielone do dywizji;
- (2) do 141600 MAJ zorganizować dwa IPO w rejonie obrony 2 BZ. Rejon rozmieszczenia IPO nr 1 – pkt. 152,4 (EE7384), IPO nr 2 – STARE JUCHY. Dokładne rozmieszczenie IPO nr 2 uzgodnić z dowódcą 2 BZ. Po przełamaniu przedniej linii obrony dywizji zorganizować na ich bazie IPR nr 1 oraz IPR nr 2 działające w ugrupowaniu bojowym wymienionej brygady. Kierunki działania IPR uzgodnić z dowódcą 2 BZ;
- (3) do 141400 MAJ przygotować, a następnie utrzymywać dywizyjną drogę rokadową: ORZYSZ (EE6262), BEMOWO PISKIE (EE6954), DRYGAŁY (EE7350) oraz dywizyjną drogę dofrontową: PISZ (EE5243), ORZYSZ;
- (4) na okres przygotowania i prowadzenia obrony wydzielić i skierować do 2 BZ jedną ksap z przydzielonego batalionu saperów (1/2/2 BSap) oraz na okres przygotowania obrony jedną ksap z organicznego batalionu saperów (1 ksap). Pododdziały skierować do m. PAŃSKA WOLA (EE6870) do 140900 MAJ;
- (5) na okres przygotowania i prowadzenia obrony wydzielić i skierować do 1 BPanc jedną ksap z przydzielonego batalionu saperów (2/2/2 BSap). Pododdział skierować do m. BAJTKOWO (EE6870) do 140900 MAJ;

JAWNE

- (6) do 141600 MAJ zorganizować dwa oddziały zaporowe dywizji w sile:
 OZap nr 1 - kmin bez plmin, OZap nr 2 - plmin, w gotowości do mino-
 wania manewrowego:
- (a) OZap na 1:
- na kierunku nr 1: WYSZOWATE (EE5875), CZAR-
 NÓWKA (EE7383),
 - na kierunku nr 2: GIŻYCKO (EE5088), GAWLIKI
 WIELKIE (EE7286);
- (b) OZap na 2:
- na kierunku nr 3: ORZYSZ, STRADUNY (EE8872),
 - na kierunku nr 4: ORZYSZ, STARE JUCHY (EE7775);
- (c) rubieże minowania oraz rejon rozmieszczenia OZap nr 1 i 2
 uzgodnić z dowódcą 2 BZ;
- (d) w przypadku wykonywania zwrotów zaczepnych odwodem
 1 DZ (3 BZ) siłami OZap nr 1 zapewnić osłonę skrzydła ugru-
 powania zaczepnego brygady, na rubieżach wskazanych przez
 dowódcę 3 BZ. Dowódca 3 BZ przejmie uprawnienia do kiero-
 wania OZap nr 1 na sygnał „PIĘŚĆ”;
- (7) na okres przygotowania i prowadzenia obrony wydzielić do niżej wy-
 mienionych oddziałów zespoły maszyn ziemnych w składzie:
- (a) 1 bdow - jedna SŁ-34 oraz jedna K-407,
- (b) 1 BPanc - jedna KRS, jedna K-407,
- (c) 2 BZ - jedna KRS, jedna SŁ-34 oraz jedna K-407,
- (d) 3 BZ - jedna KRS, oraz na okres przygotowania obrony - jedna
 SŁ-34 i jedna K-407.
- (e) dowódcy zespołów maszyn zameldują się na SD wymienionych
 jednostek do 140900 MAJ;
- (8) w przypadku wykonywania kontrataku odwodem dywizji na sygnał
 „START” wydzielić do 3 BZ jedną ksap (2/1 *bsap*). Pododdział skiero-
 wać w rejon wskazany przez dowódcę 3 BZ;
- (9) w OInż utrzymywać: drri, dwie ksap, kpont, plprzepr, plwiow, drminż;

c. 1 Bpanc.

JAWNE

- (1) zadania wsparcia inżynierskiego wykonywane na korzyść brygady - zawarte w zadaniach jednostek 1 DZ;
- (2) w okresie przygotowania walki osiągnąć w rejonie obrony brygady nasycenie zaporami przeciwpancernymi wynoszące co najmniej 0,8;

d. 2 BZ

- (1) zadania wsparcia inżynierskiego wykonywane na korzyść brygady - zawarte w zadaniach jednostek 1 DZ;
- (2) w celu zabezpieczenia przejścia jednostek 10 BZ przez rejon obrony brygady, zaplanować oraz wspólnie z 2 bdm przygotować i utrzymywać dwie drogi wycofania oraz niezbędną liczbę przejść w zaporach na planowanych drogach. Przebieg dróg oraz niezbędne sygnały uzgodnić z dowódcą 10 BZ;
- (3) w okresie przygotowania walki w rejonie kluczowym obrony osiągnąć nasycenie zaporami przeciwpancernymi wynoszące co najmniej 1,2, w pozostałych rejonach 0,8;
- (4) w przypadku wykonywania przeciwuderzenia odwodem 1 DZ, posiadać siły i środki gotowe do przygotowania i utrzymania dróg podejścia i rozwinięcia sił 3 BZ od linii rozwijania w kolumny plutonowe do linii ataku oraz do wykonywania niezbędnej liczby przejść we własnych zaporach inżynierskich. Liczbę, przebieg, oznakowanie dróg oraz miejsca i kierunki przejść uzgodnić z dowódcą 3 BZ.

e. 3 BZ

- (1) zadania wsparcia inżynierskiego wykonywane na korzyść brygady - zawarte w zadaniach jednostek 1 DZ;
- (2) do 150200 MAJ we wszystkich kompaniach pierwszego rzutu zorganizować GRT, a w batalionach pierwszego rzutu GT;
- (3) do 141800 MAJ doprowadzić do pododdziałów informacje o sposobie oznakowania dróg rozwinięcia, wyprowadzających na przejścia w zaporach inżynierskich oraz wyznaczyć przewodników na każdy pluton pierwszego rzutu;
- (4) po opanowaniu obiektów: WYDMINY i GAWLIK przystąpić do ich umacniania pod względem inżynierskim;

f. *****

JAWNE

g. Wytyczne koordynujące.

- (1) sposób, terminy i miejsca realizacji zadań wykonywanych przez wspierające pododdziały inżynieryjne na korzyść oddziałów uzgodnić z dowódcami jednostek wojsk inżynieryjnych do 141500 MAJ;
- (2) dowódcy oddziałów odpowiadają za koordynację działań jednostek wsparcia inżynieryjnego w ramach realizacji zadań inżynieryjnych w ich rejonach obrony lub pasie natarcia.
- (3) zapory minowe i niszczenia przygotowane w głębi obrony utrzymywać w pierwszym stopniu gotowości "ZABEZPIECZONY";
- (5) obiekty przygotowane do niszczenia numerować:
 - (a) w 1 BPanc od 1 do 50;
 - (b) w 2 BZ od 51 do 100;
 - (c) w 3 BZ od 101 do 150;
- (6) Zapory minowe numerować:
 - (a) w 1 BPanc od 151 do 250;
 - (b) w 2 BZ od 251 do 350;
 - (c) w 3 BZ od 351 do 400.

4. ZABEZPIECZENIE LOGISTYCZNE

a. Jednostkom 1 DZ przydziela się następujące środki inżynieryjne:

Rodzaj środka / Jednostka wojskowa	J.m.	1 BPanc	2 BZ	3 BZ	1 bsap	***
Miny przeciwpancerne TM-62M	kpl.	4 000	5 500	2 500	3 000	
Miny przeciwpancerne MPP-B	kpl.	1 000	1 000	1 000	2 000	
Miny przeciwpiechotne	kpl.	1 200	1 500	500	2 000	
Miny sygnalizacyjno-oświetleniowe	kpl.	100	120	70	20	
Materiał wybuchowy (TNT)	kg	10 000	11 000	4 000	8 000	
Materiał wybuchowy (PMW-8)	kg	1 000	1 500	1 000	2 000	
Ładunek wydłużony ZB WŁWD	kpl.	20	18	20	18	
Zapory małowidoczne	szt.	20	35	20	-	

b. Wyżej wymienione środki zostaną dowieszone transportem dywizyjnym w rejon rozmieszczenia jednostek logistycznych oddziałów.

5. DOWODZENIE I ŁACZNOŚĆ

JAWNE

a. Za planowanie i koordynowanie przedsięwzięć zabezpieczenia inżynierskiego obrony 1 DZ odpowiada szef zespołu wojsk inżynierskich, którym czynię szefa sekcji wojsk inżynierskich dowództwa dywizji.

b. Upoważniam szefa zespołu wojsk inżynierskich 1 DZ do kontrolowania wszystkich jednostek dywizji oraz jednostek wspierających w zakresie zgodności realizacji zadań inżynierskich w obszarze obrony dywizji z zadaniami zaplanowanymi i określonymi w niniejszym rozkazie.

c. Meldunki terminowe o realizacji zadań inżynierskich składać o:

(1) 0022 z 0021;

(2) 0007 z 0006.

Za zgodność

Kowalkowski

mjr

JAWNE

ANEKS G (OBRONA PRZECIWCHEMICZNA) DO
ROZKAZU OPERACYJNEGO Nr 29 1DZ

1. POŁOŻENIE**a. Przeciwnik.****(1) Możliwości ofensywne**

- (a) Stan zagrożenie jądrowego - 0. Przeciwnik nie posiada żadnych możliwości w zakresie użycia broni jądrowej.
- (b) Stan zagrożenia biologicznego - 1. Przeciwnik ma ograniczone możliwości w zakresie użycia broni biologicznej. Od kilku lat prowadzi intensywne badania nad środkami biologicznymi lecz nie posiada jeszcze odpowiednich do tego środków przenoszenia. Wykorzystanie środków biologicznych w sposób bojowy jest mało prawdopodobne. Nie można jednak wykluczyć dywersyjnych metod użycia środków biologicznych, szczególnie takich jak węglik, toksyna botuliny oraz zarazki dżumy .
- (c) Stan zagrożenia chemicznego – 1-2. Przeciwnik posiada pełny zakres nowoczesnych bojowych środków trujących wraz ze środkami przenoszenia.

(2) Środki przenoszenia, zasięgi i rodzaj środków trujących

122 mm artyleria	15 km	Vx, sarin, soman, iperyt;
152 mm artyleria	18 km	Vx, sarin, soman, iperyt;
122 mm rakiety (BM –21)	20 km	Vx, sarin, soman, iperyt
220 mm rakiety (BM – 22)	70 km	Vx, sarin, soman, iperyt
SS – 21 SCARAB	100 km	Vx
bomby 250 kg	300 km	Vx, sarin, soman, iperyt
bomby 500 kg	300 km	Vx, sarin, soman, iperyt

(3) Zasięg środków artyleryjskich w zakresie 13 – 70 km. Prawdopodobnym celem użycia broni chemicznej przez artylerię może być spowodowanie strat w ludziach i obniżenie tempa działań. Najbardziej zagrożone będą miejsca przekraczania rzek, urządzenia logistyczne oraz miejsca dogodne do rozdzielenia wojsk.

(4) Należy liczyć się z możliwością wystąpienia skażeń pochodzących od toksycznych środków przemysłowych uwolnionych z obiektów własnej

JAWNE

- infrastruktury gospodarczej, zniszczonych w rezultacie działalności dywersyjnej, możliwych uderzeń lotnictwa „REDLANDIP”, a także przypadkowych awarii instalacji i zbiorników z wymienionymi środkami
- (5) Środki dymne: Przeciwnik posiada duże możliwości w zakresie wykorzystania konwencjonalnych środków dymnych na całym obszarze działań.
 - (6) Możliwości defensywne: Przeciwnik prowadził intensywne szkolenie w zakresie umiejętności działania w środowisku skażonym. Jego stan gotowości ocenia się na wysoki, dlatego w przypadku skażeń prawdopodobnie nie będzie unikał działania w terenie skażonym. Jego słabością jest słaby system wykrywania i ostrzegania o skażeniach. Posiada jednak nowoczesny system likwidacji i rozpoznania skażeń oraz bardzo dobre środki indywidualnej ochrony przed skażeniami.
 - (7) Ocenia się, że na północy kraju prowadzi się intensywne badania nad środkami chemicznymi i biologicznymi. Wielu naukowców przeciwnika otrzymało zaawansowaną edukację w krajach wysoko rozwiniętych.
 - (8) Warunki meteorologiczne i terenowe: Wiatry wiejące na obszarze działań, w przeważającej mierze wieją z północnego – zachodu. Ich prędkość ustabilizowana jest w granicach 3 – 4 m/s. W tych warunkach, wykorzystanie dymów oraz broni chemicznej faworyzuje przeciwnika. Trwałość środków trujących będzie większa przy niższych temperaturach, głównie w godzinach nocnych i nad ranem. Teren obfituje w bogate źródła wody oraz miejsca dogodne do prowadzenia całkowitych zabiegów specjalnych.

b. Wojska własne.

- (1) Patrz aneks A (Podział sił)
- (2) Możliwości defensywne. Wojska Mazurii są dobrze wyszkolone i odpowiednio wyposażone do prowadzenia działań w skażonym środowisku.
- (3) Możliwości ofensywne. Wojska Mazurii nie posiadają broni masowego rażenia i nie przewiduje się żadnych działań w tym zakresie.

c. Zmiany w podporządkowaniu – bez zmian.

d. Założenia.

- (1) Przeciwnik użyje broni chemicznej lub środków biologicznych w sytuacji drastycznego spadku swoich możliwości bojowych lub w przypadku możliwości osiągnięcia znaczących korzyści taktyczno – operacyjnych.

JAWNE

- (2) Mazuria zakłada użycie środków dymnych i zapalających, co nie może być poczytywane za rozpoczęcie wojny chemicznej.
- (3) W obszarze odpowiedzialności 1 DZ utrzymywane będzie ścisłe współdziałanie z wojskami OT i elementami układu pozamilitarnego, w zakresie wykorzystania ich sił i środków do realizacji przedsięwzięć obrony przeciwochemicznej - szczególnie w zakresie wykrywania, rozpoznania i likwidacji skażeń;

2. ZADANIE

Zasadnicze zadania obrony przeciwochemicznej skupiać się będą na: wykrywaniu uderzeń bronią chemiczną i skażeń pochodzenia przemysłowego; prognozowaniu sytuacji skażeń po uderzeniach BMR i uwolnieniu TSP; monitorowaniu (rozpoznaniu) skażeń; ostrzeganiu i alarmowaniu o skażeniach oraz na likwidacji skażeń.

3. REALIZACJA

- a. **Przedsięwzięcia OPChem** realizować siłami i środkami autonomicznymi wojsk. W oddziałach i pododdziałach zorganizować sprawny, mobilny system wykrywania skażeń. Pluton chemiczny utrzymywać w gotowości do wsparcia pododdziałów brygady w zakresie rozpoznania i likwidacji skażeń.
- b. **Ochrona wojsk.** Podstawowym zadaniem będzie uniemożliwienie przeciwnikowi wykorzystania broni chemicznej i innych środków z arsenału BMR. Działania psychologiczne prowadzić w taki sposób aby przekonać przeciwnika, że każde użycie broni chemicznej spotka się z niewspółmiernym odzewem z naszej strony. Wysilek rozpoznania skupić na wczesnym wykrywaniu wszelkich ruchów związanych z transportem lub elaboracją amunicji chemicznej. Do ciągłego utrzymania zdolności bojowej wykorzystać siły rozpoznania i likwidacji skażeń a ponadto, do ukrycia kluczowych elementów ugrupowania bojowego, wykorzystać wszelkie dostępne środki dymne. Do priorytetów ochrony zalicza się: stanowiska dowodzenia, węzły łączności, stanowiska artylerii.
 - (1) Likwidacja skażeń. Zabiegi specjalne prowadzić tak daleko jak tylko możliwe zgodnie z listą obiektów priorytetowych, chyba, że zostaną wskazane inne. Odkazanie terenu prowadzić tylko na rozkaz we wskazanym obszarze. W przypadku wystąpienia skażeń przystąpić do natychmiastowych zabiegów specjalnych, po opuszczeniu miejsca skażenia, wykorzystując w pierwszej kolejności sprzęt autonomiczny, a następnie prowadzić zabiegi na PZS - organizowanych przez wojska chemiczne.

JAWNE

- (2) Rozpoznanie skażeń. Monitoring i rozpoznanie skażeń realizowane przez jednostki chemiczne ukierunkować na uniknięcie skażenia wojsk. Po napotkaniu skażonych obszarów natychmiast meldować, oznakować je i wyznaczyć drogi obejścia. Priorytety rozpoznania skażeń pokrywają się z obszarami zainteresowania, chyba, że zostanie to zmienione.
- (3) Wykorzystanie dymów. Priorytety zadymiania są takie same jak priorytety ochrony wojsk.

c. 1 kompania chemiczna.

- (1) Realizować działania w ścisłej współpracy z walczącymi brygadami.
- (2) Być w gotowości do rozwinięcia dwóch punktów zabiegów specjalnych w rejonach:
 - (a) 1 km płn. GIĘTKIE (EE6445);
 - (b) 2 km wsch. DMUSY (EE8044).
- (3) Prowadzić rozpoznanie skażeń w tyłowym obszarze działań dywizji.

d. Wytoczne koordynujące.

- (1) Do godzin rannych w oddziałach i pododdziałach dywizji sprawdzić szczelność ISOPS i UFW wozów bojowych. Sprawdzić urządzenia dymotwórcze wozów bojowych. Zapoznać załogi i obsługi z obowiązującymi sygnałami powiadamiania i alarmowania, prowadzić ciągły monitoring rejonów rozmieszczenia wojsk.
- (2) Do ochrony przed skażeniami wykorzystać wozy bojowe, ISOPS, obiekty i urządzenia infrastruktury wojskowej.
- (3) Przedsięwzięcia ochronne realizować natychmiast po alarmach chemicznych, wystąpieniu symptomów porażenia chemicznego oraz po atakach rakietowych i artyleryjskich.
- (4) W przypadku zagrożeń promieniotwórczych nie dopuścić do przekroczenia dawki promieniowania 50 cGy.
- (5) W przypadku zakażeń biologicznych zapewnić adekwatną do sytuacji opiekę medyczną. Wszyscy żołnierze powinni być zaszczepieni przeciwko dżumie, węglikowi oraz botulinie.

4. ZABEZPIECZENIE LOGISTYCZNE

- a. Dostępne są punkty składowania i dystrybucji środków odkażających (dezynfekcyjnych) typu: wapno chlorowane, wodorotlenek sodowy, fenolan sodowy, woda amoniakalna techniczna, ług sodowy odpadowy, kwaśny węgiel

JAWNE

rodu itp. Rozmieszczenie tych punktów zostanie uzgodnione w terminie późniejszym.

- b. Indywidualne środki ochronne uzupełniane będą z BPZ.
- c. Ranni i chorzy, którzy ulegli skażeniu środkiem chemicznym będą odkażani zanim zostaną przekazani BPO. Drogi transportu dla ofiar skażonych środkiem chemicznym muszą być wcześniej uzgodnione Centrum Zabezpieczenia Działań.
- d. W przypadku masowych skażeń należy dodatkowo uzgodnić formę uzupełnienia w indywidualne środki ochrony przed skażeniami oraz środki odkażające i wodę.
- e. Uzupełnianie w środki dymotwórcze prowadzić poprzez odpowiednie komórki logistyczne poszczególnych szczebli.
- f. Rozmieszczenie składów materiałowych - patrz aneks H (Zabezpieczenie logistyczne).

5. DOWODZENIE I ŁACZNOŚĆ

a. Dowodzenie.

- (1) Ośrodek Analizy Skażeń 1 DZ położony w BIAŁA PISKA (EE7041).
- (2) Stanowisko dowodzenia 1 kchem znajduje się 1 km zach. BIAŁA PISKA (EE6840).

b. Łączność.

- (1) Meldunki NBC 1-6 będą przekazywane w trybie pilnym.
- (2) Meldunki terminowe – raz na dobę o 22.00 z sytuacją o 20.00.
- (3) Meldunki doraźne – według potrzeb.

Za zgodność

Solarz

ppłk

ANEKS H (ZABEZPIECZENIE LOGISTYCZNE) DO
ROZKAZU OPERACYJNEGO Nr 29 1DZ

1. INFORMACJE OGÓLNE

a. Urządzenia logistyczne działające na korzyść 1 DZ.

- (1) 3 RBM – Komenda - RUCIANE NIDA /skład ŚM RUCIANE NIDA, skład ŚB BARANOWO (EE 2866), skład amunicji SPYCHOWO (EE 2240)
- (2) S/W - MIKOŁAJKI
- (3) RWT – RUCIANE NIDA
- (4) RWT - MRĄGOWO
- (5) Szpitale publicznej służby zdrowia: MRĄGOWO (200 łózek), KĘTRZYN (200 łózek)

b. Sily i środki przydzielone 1 DZ.

- (1) plewak z 1 bes od 141200 MAJ
- (2) 1 plss z 1 kss od 141300 MAJ
- (3) 1 bwmed od 141200 MAJ

c. Zadanie

Celem działania 1 DZ jest zerwanie operacji zaczepnej przeciwnika w głównym pasie obrony. Główny wysiłek zabezpieczenia logistycznego skupiony jest na oddziałach pierwszorzutowych. Do czasu rozpoczęcia obrony zgromadzić w oddziałach 1 DZ normatywne zapasy zaopatrzenia. Odtworzyć zdolność techniczną podstawowego UiSW oraz wyewakuować rannych i chorych z oddziałów. W toku obrony zapewnić oddziałom dywizji niezbędne dostawy zaopatrzenia oraz usługi specjalistyczne i gospodarczo-bytowe. Wykorzystując mobilne, etatowe i przydzielone jednostki logistyczne, a także stacjonarną infrastrukturę logistyczną, zapewnić pełne zabezpieczenie logistyczne walczącym oddziałom.

d. Koncencja działania jednostek i urzędzeń logistycznych 1DZ

- (1) 1 bzaop od 140800 MAJ rozwija DPZ w PISZU (EE5542) z zadaniem dostarczania zaopatrzenia dla pierwszorzutowych oddziałów dywizji;
- (2) 1 brem od 140700 MAJ rozwija PZUS w JAGODNE (EE5440) z zadaniem prowadzenia remontów R2 uszkodzonego uzbrojenia i sprzętu wojskowego oraz wydziela GER nr 1 na kierunku działania 2 BZ;

JAWNE

- (3) 1 bmed od 140700 MAJ rozwija DPO w KOLONIA PISZ (EE 5543)
- (4) Drogi dowozu i ewakuacji:
 - (a) DDiE nr 1 (JAWOR): PISZ, MALDANIN, KOCIOŁEK SZLACHECKI, ORZYSZ
 - (b) DR (KLON): DROZDOWO (EE 5267), ORZYSZ, BEMOWO PISKIE, DRYGAŁY
 - (c) DET: ORZYSZ, SZWEJKOWO, ŁYSONIE, SZCZECHY WIELKIE, PISZ, JAGODNE.

2. ZABEZPIECZENIE MATERIAŁOWE I TECHNICZNE

a. Zaopatrzenie.

- (1) Wielkość zapasów środków bojowych gromadzonych w oddziałach 1 DZ
Zapasy środków bojowych i materiałowych wg obowiązującego urzutowania. Normy zużycia zaopatrzenia w dniu: 15 i 16 MAJ -
Apendyks A.
- (2) Organizacja zaopatrywania
 - (a) Klasa I
 - (i) żywność – 2 i 3 BZ pobierają własnym transportem z DPZ PISZ od (termin uzgadniają ćwiczący).
 - (ii) woda – 2 BZ pobiera własnymi siłami i środkami z rozpoznanych źródeł miejscowych, 3 BZ pobiera ze stacji hodowli roślin w GRABÓWKU (EE 4567) i OLSZEWIE (EE 4468)
 - (b) Klasa II
Brakujące przedmioty zaopatrzenia mundurowego i środki opchem 2 i 3 BZ pobiera własnym transportem z 3 RBM RUCIANE NIDA do 142400 MAJ.
 - (c) Klasa III
 - (i) 2 i 3 BZ pobrać własnym transportem brakujące ilości MPS ze stacji wyładowania MIKOŁAJKI do 142000 MAJ
 - (d) Klasa IV (materiały budowlane i konstrukcyjne)
 - (i) materiały stalowe i konstrukcyjne – 2 BZ pobiera własnym transportem z hurtowni materiałów stalowych w ORZYSZU

- (e) Klasa V (środki bojowe)
- (i) 1 plog o 141200 MAJ dowozi do 2 BZ 6 t amunicji strzeleckiej, 3 t am. BWP, 5 t am. moździerzowej, 34 t am. artyleryjskiej, 6 t am. plot. Punkt spotkania – kościół ORZYSZ
- (ii) do 142000 MAJ 2 i 3 BZ pobrać brakujące ilości ŚBiM ze składów 3 RBM
- (iii) 1 plog o 141300 MAJ dowiezie do 2 BZ:
- | | |
|----------------------------|------------|
| miny ppanc. TM - 62M | 5 500 kpl; |
| miny ppanc. MPP-B | 1 000 kpl; |
| miny piech | 1 500 kpl; |
| miny sygnalizacyjno-ośw. | 120 kpl; |
| materiał wybuchowy (TNT) | 11 t; |
| materiał wybuchowy (PMW-8) | 1,5 t; |
| ładunek wydłużony ZB WŁWD | 18 kpl. |
| zapory małowidoczne | 35 szt. |
- (iv) 1 plog o 141800 MAJ dowiezie do 3 BZ:
- | | |
|----------------------------|------------|
| miny ppanc. TM - 62M | 2 500 kpl; |
| miny ppanc. MPP-B | 1000 kpl; |
| miny piech | 500 kpl; |
| miny sygnalizacyjno-ośw. | 70 kpl; |
| materiał wybuchowy (TNT) | 4 t; |
| materiał wybuchowy (PMW-8) | 1 t; |
| ładunek wydłużony ZB WŁWD | 20 kpl. |
| zapory małowidoczne | 20 szt. |
- (v) 1 plog o 151100 MAJ dowiezie dla 2 BZ: 3 t am. BWP, 5 t am. strzeleckiej, 3,5 t am. strzeleckiej pokładowej, 18 t am. moździerzowej, 5 t am. przeciwlotniczej.
PSTr - uzgodnić z G4 dywizji.
- (vi) 1 plog o 151700 MAJ dowiezie do 3 BZ: 5 t am. strzeleckiej, 3,5 am. strzeleckiej pokładowej, 18 am. moździerzowej, 34 t am. artyleryjskiej, 5 t am. plot.
PSTr - uzgodnić z G4 dywizji.

b. Transport

JAWNE

2 i 3 BZ do 141800 MAJ zgłosić do G4 1 DZ potrzeby w zakresie ruchu kolumn pododdziałów logistycznych po dywizyjnych drogach dowozu i ewakuacji.

c. Siła robocza

1 plog od 141000 MAJ przydzielam 30 pracowników cywilnych do wykonywania prac przeładunkowych. Miejsce odbioru plac targowy ORZYSZ.

d. Remonty i obsłużiwania techniczne

- (1) 2 i 3 BZ zorganizować rozpoznanie techniczne w swoich rejonach własnymi siłami i środkami;
- (2) 1 brem od 150200 MAJ prowadzi w pasie obrony 1 DZ rozpoznanie techniczne siłami patrolu rozpoznania technicznego;
- (3) 2 BZ o 141000 MAJ przyjąć 2 ciągniki WPT „Mors” i zestaw niskopodwoziowy. Punkt spotkania szkoła ORZYSZ.
- (4) 3 BZ o 151800 przyjąć 1 ciągnik WZT i 1 WPT „Mors”. Punkt spotkania uzgodnić z G4 dywizji.
- (5) Ewakuację nadwyżkowego funduszu remontowego uszkodzonego UiSW 2 BZ i 3 BZ prowadzić będzie 1 brem od 150300.
- (5) 1 brem wydzielić dla 2 BZ 2 ciągniki WZT 1 i zestaw niskopodwoziowy i skierować na punkt spotkania.
- (7) 2 i 3 BZ remont uszkodzonego UiSW zakwalifikowanego do remontu R1 prowadzić własnymi siłami i środkami

3. ZABEZPIECZENIE MEDYCZNE

a. Ewakuacja.

- (1) 2 BZ o 141000 MAJ przejąć w podporządkowanie 1 kwmed i 1 kszpit.. Punkt spotkania uzgodnić z G4 1 DZ;
- (2) 2 BZ o 141200 przydzielam dwa samochody sanitarne wielonoszowe. Punkt spotkania – kościół ORZYSZ;
- (3) 3 BZ o 142000 przydzielam dwa samochody sanitarne wielonoszowe. Punkt spotkania uzgodnić z G4 1 DZ;
- (4) 3 BZ o 141800 MAJ przejąć w podporządkowanie 2 kwmed i 2 kszpit. Punkt spotkania określić z G4 dywizji.
- (5) 2 BZ i 3 BZ od 150200 MAJ ewakuację rannych i chorych prowadzić własnym i przydzielonym transportem sanitarnym do BPO oraz szpitala stacjonarnego.

4. SPRAWY PERSONALNE

- (1) Dot. wszystkich oddziałów - meldunki o stanie osobowym składać do 2000, w przypadku strat masowych - natychmiast;
- (2) Dot. jeńców wojennych - jeńców przekazywać żandarmerii na CZD SD;
- (3) Kapelan 1 DZ o 142200 odprawi mszę polową w rejonie SD 1 DZ, od 142400 przebywa na DPO 1DZ;
- (4) dot. wszystkich oddziałów - od 150200 zorganizować w oddziałach grupy oczyszczania pola walki. Ciała poległych gromadzić w wyznaczonym i oznakowanym miejscu;
- (5) 1 plog od 150200 wydzielić 12 żołnierzy oraz 3 samochody ciężarowo - terenowe do ewakuacji ciał poległych w rejon cmentarza ORZYSZ;
- (6) 1 plog od 15 MAJ organizować na cmentarzu w ORZYSZU uroczysty pochówek poległych żołnierzy.

5. WSPÓDZIAŁANIE WOJSKOWO – CYWILNE

- (1) dot. wszystkich oddziałów - do 140600 szefowie S4 nawiązać współdziałanie z władzami terenowymi w sprawie wykorzystania pomieszczeń szkół i przychodni lekarskich do rozwinięcia BPO oraz udziału miejscowej ludności w likwidacji pożarów i innych klęsk żywiołowych.

6. INNE SPRAWY

- a. Rozmieszczenie stanowisk dowodzenia
SD 1 DZ rozwinięte w BIAŁA PISKA.
- b. Ograniczenia w łączności
Patrz aneks I (Łączność i informatyka).
- c. Umowne sygnały dowodzenia
Patrz rozkaz operacyjny 1 DZ.
- d. Kryptonimy i numery osób funkcyjnych
Patrz rozkaz operacyjny 1 DZ.

Za zgodność

Górski

mjr

Apendyksy:

1. Normy zużycia zaopatrzenia na 15 MAJ
2. Normy zużycia zaopatrzenia na 16 MAJ

JAWNE

APENDYKS 1 (NORMY ZUŻYCIA ZAOPATRZENIA NA 15 MAJ) DO
ANEKSU H (ZABEZPIECZENIE LOGISTYCZNE) DO
ROZKAZU OPERACYJNEGO Nr 29 1DZ

RODZAJ ZAOPATRZENIA	2 BZ	3 BZ
Amunicja /jo/		
strzelecka	0,4	0,3
strzelecka pokładowa	0,5	0,3
moździerzowa	1,8	0,8
artyleryjska pośrednia	1,8	0,8
czołgowa	0,6	0,5
BWP	0,6	0,5
ZU-23-2	1,2	1,0
rakiety przeciwlotnicze	1,2	1,0
PPK	1,0	0,5
Materiały pędne i smary		
benzyna samochodowa	1,5	1,25
olej napędowy pk	1,5	1,25
olej napędowy pg	1,5	1,25

*/ Dla potrzeb ćwiczenia podano tylko normy zużycia ŚBiM dla 2 i 3 BZ.

JAWNE

APENDYKS 2 (NORMY ZUŻYCIA ZAOPATRZENIA NA 16 MAJ) DO
ANEKSU H (ZABEZPIECZENIE LOGISTYCZNE) DO
ROZKAZU OPERACYJNEGO Nr 29 1DZ

RODZAJ ZAOPATRZENIA	3 BZ
Amunicja /jo/	
strzelecka	0,6
strzelecka pokładowa	0,6
moździerzowa	1,6
artyleryjska pośrednia	1,6
czołgowa	1,6
BWP	1,6
ZU-23-2	1,0
rakiety przeciwlotnicze	0,8
PPK	1,0
Materiały pędne i smary	
benzyna samochodowa	2,0
olej napędowy pk	2,0
olej napędowy pg	2,0

*/ Dla potrzeb ćwiczenia podano tylko normy zużycia ŚBiM dla 3 BZ.

JAWNE

ANEKS I (ŁACZNOŚĆ I INFORMATYKA) DO
ROZKAZU OPERACYJNEGO Nr 29 1DZ

1. POŁOŻENIE

a. Przeciwnik.

(1) Patrz aneks B (Rozpoznanie).

b. Wojska własne.

(1) Węzły łączności:

(a) SD 1 DZ – BIAŁA PISKA - czynny od 140500 Maj;

(b) TSD 1 DZ – PISZ - czynny od 140500 Maj;

(c) Położenie węzłów łączności sieci łączności dywizji – patrz apendyks1.

2. ZADANIE

Zorganizować system łączności dywizji do działań obronnych w nakazanym pasie. Stacjonarną sieć łączności wykorzystywać zgodnie z kodem PIAST - 213 procedury łączności. Polową sieć łączności rozwinąć siłami i środkami podległych pododdziałów dowodzenia. Ponadto być w gotowości do działania zgodnie z planem alternatywnym na sygnał „ARKAN”.

3. REALIZACJA

System łączności dywizji zorganizuję zgodnie z wymaganiami systemu dowodzenia, poprzez rozwinięcie taktycznej sieci łączności, węzłów łączności stanowisk dowodzenia dywizji oraz sieci poczty polowej w pasie działania.

Dowiązanie węzłów łączności stanowisk dowodzenia dywizji do pomocniczych węzłów łączności zgodnie z kodem PIAST - 243 procedury łączności.

Sieć łączności podległych oddziałów i pododdziałów dowiązana zostanie do taktycznej sieci łączności dywizji cyfrowymi traktami radioliniowymi i przewodowymi.

Łączność radiową zapewnię zgodnie z kodem SOBIESKI -243 procedury łączności.

a. 2 BZ

(1) Zorganizować łączność brygady w nakazanym rejonie siłami i środkami podległych jednostek łączności.

(2) Węzły łączności stanowisk dowodzenia brygady dowiązać traktem radioliniowym i kablowym do taktycznej sieci łączności zgodnie z apendyksem 2.

(3) Zorganizować łączność współdziałania z 10 BZ.

I-1 z 4

JAWNE

b. 3 BZ

- (1) Zorganizować łączność dywizji w nakazanym rejonie siłami i środkami podległych jednostek łączności.
- (2) Węzły łączności stanowisk dowodzenia brygady dowiązać traktem radioliniowym i kablowym do taktycznej sieci łączności zgodnie z apendyksem 2.
- (3) Zorganizować łączność współdziałania z 2 BZ.

c. 1 bdow

- (1) Rozwinać:
 - (a) Pomocniczą sieć łączności dywizji w nakazanym pasie, którą dowiązać do operacyjno-taktycznej sieci łączności zgodnie z apendyksem 2.
 - (b) Stanowiska dowodzenia /SD, TSD/ a w ich ramach rozwinąć i eksploatować węzły łączności dywizji w nakazanych rejonach - zgodnie z apendyksem 2.
 - (c) Wojskową stację pocztową (WSP) - w rejonie stanowiska dowodzenia.
 - (d) Łączność radiową zapewnić zgodnie z kodem SOBIESKI - 43 procedury łączności.
 - (e) Z węzłów łączności stanowisk dowodzenia zapewnić łączność dowództwu z przełożonym, podwładnymi, sąsiadami oraz z współdziałającymi.
 - (f) Przyjąć cyfrowe trakty radioliniowe i kablowe z węzłów łączności stanowisk dowodzenia podległych oddziałów i pododdziałów zgodnie z apendyksem 2.

d. Wytuczne koordynujące.

- (1) Gotowość systemu łączności – 150100 MAJ.
- (2) Kontrola czasu codziennie o godz. 07.00 i 18.00 w S/R nr 425.
- (3) Dobowe meldunki o stanie łączności i informatyki do 20.00 z 19.00.
- (4) Rejony rozmieszczenia węzłów łączności stanowisk dowodzenia podać w meldunkach 141000MAJ.
- (5) Łączność środkami przewodowymi i radioliniowymi:
 - (a) Obowiązują KODY procedury łączności dla środków przewodowych:
 - (i) w 1 DZ PIAST – 463;
 - (ii) w 2 BZ PIAST – 443;
 - (iii) w 3 BZ PIAST - 433;

JAWNE

- (iv) w 1 bdow PIAST – 43.
- (b) Obowiązują KODY procedury łączności dla środków radioliniowych:
 - (i) w 1 DZ CHROBRY– 462;
 - (ii) w 2 BZ CHROBRY– 442;
 - (iii) w 3 BZ CHROBRY- 432;
 - (iv) w 1 bdow CHROBRY– 43.
- (6) Łączność środkami radiowymi:
 - (a) Obowiązują KODY procedury łączności:
 - (i) w 1 DZ SOBIESKI– 463;
 - (ii) w 2 BZ SOBIESKI– 443;
 - (iii) w 3 BZ SOBIESKI- 433;
 - (iv) w 1 bdow SOBIESKI – 43.
- (7) W relacjach radiowych KF i UKF średniej mocy obowiązuje praca zmiennymi sygnałami i kryptonimami radiostacji. Stałe sygnały i kryptonimy radiostacji zezwala się wykorzystywać, tylko w przypadku braku możliwości naboru zmiennych sygnałów rozpoznawczych lub kryptonimów oraz w przypadku utraty łączności w wyniku braku błędów związanych z ich naborem.
- (8) Stałe kryptonimy i sygnały rozpoznawcze radiostacji osób funkcyjnych:
 - (a) Dowódca 1 DZ - ZEFIR - 77; T7FN
 - (b) W/w osoby funkcyjne mogą się włączać na prawach pierwszeństwa /po sygnałach alarmowych/ do sieci i kierunków radiowych do szczebla ODDZIAŁU/PODODDZIAŁU/ włącznie.
 - (c) Sygnały rozpoznawcze i kryptonimy radiostacji w/w osób funkcyjnych powinny być wpisane w wyciągach tabel danych radiowych, radiotelegrafici na wywołanie tych osób funkcyjnych winni odpowiadać natychmiast.
- (9) Numeracja węzłów łączności i abonentów zgodnie z kodem PIAST -43 i SOBIESKI -43 procedury łączności.
- (10) Łączność środkami pocztowymi:
 - (a) Obowiązują KODY procedury łączności:
 - (i) w 1 DZ ŚMIAŁY– 463;
 - (ii) w 2 BZ ŚMIAŁY– 443;
 - (iii) w 3 BZ ŚMIAŁY- 433;
 - (iv) w 1 bdow ŚMIAŁY – 43.

4. ZABEZPIECZENIE LOGISTYCZNE

a. Patrz aneks H (Zabezpieczenie Logistyczne).

5. DOWODZENIE I ŁACZNOŚĆ

a. Dowodzenie.

- (1) Dowodzenie oddziałami łączności bez zmian.
- (2) Kierowanie systemem łączności z PK i SŁ i I Zespół Wsparcia Dowodzenia na SD 1 DZ w przypadku jego obezwładnia lub zniszczenia z PK i SŁ i I Zespół Wsparcia Dowodzenia na TSD 1 DZ.

b. Łączność.

- (1) Sieć łączności na potrzeby kierowania systemem łączności wydzielić zgodnie ze stałymi wytycznymi.

Za zgodność:

Smolski

ppłk

Apendyksy:

- 1 - Wykaz pomocniczych węzłów łączności.
- 2- Wykaz traktów dowiązań węzłów łączności.

JAWNE

APENDYKS 1 (WYKAZ POMOCNICZYCH WEZŁÓW ŁĄCZNOŚCI) DO
ANEKSU I (ŁĄCZNOŚĆ I INFORMATYKA) DO
ROZKAZU OPERACYJNEGO Nr 29 1DZ

Rodzaj węzła	Nr węzła	Rejon rozmieszczenia	Dostęp	Wyposażenie	Uwagi
PWŁ	11	ORZYSZ	9x512 kbit/s/RL 10x256 kbit/s/PKD		
PWŁ	12	SZCZUCZYN	9x512 kbit/s/RL 10x256 kbit/s/PKD		
PWŁ	13	GIŻYCKO	9x512 kbit/s/RL 10x256 kbit/s/PKD		
PWŁ	16	RYN	9x512 kbit/s/RL 10x256 kbit/s/PKD		
PWŁ	15	PISZ	9x512 kbit/s/RL 10x256 kbit/s/PKD		
PWŁ	17	wg decyzji ćwiczących	9x512 kbit/s/RL 10x256 kbit/s/PKD		

JAWNE

APENDYKS 2 (WYKAZ TRAKTÓW DOWIAZANIA WEZŁÓW ŁACZNOŚCI DO ANEKSU I (ŁACZNOŚĆ I INFORMATYKA) DO ROZKAZU OPERACYJNEGO Nr 29 1DZ

LP.	RELACJA			Przepustowość i rodzaj traktu	Wykonawca
	Nr PWŁ 1 DZ	Węzły łączn. SD 1DZ	WŁ SD Oddziału/Pododdziału		
1.	11	WŁ SD		512 kbit/s/RL	1 bdow
2.	12			512 kbit/s/RL	
3.	13	WŁ TSD		512 kbit/s/RL	
4.	15			512 kbit/s/RL	
5.	11, 15		2 BZ	512 kbit/s/RL	1 bdow 2 BZ
6.	16		3 BZ	512 kbit/s/RL	1 bdow 3 BZ

**ANEKS K (OBRONA TERYTORIALNAT) DO
ROZKAZU OPERACYJNEGO Nr 29 1DZ**

1. POŁOŻENIE

a. Przeciwnik.

(1) Wojska REDLANDII kończą rozwinięcie operacyjne w strefie nadgranicznej. Stwierdzono ożywienie działalności rozpoznawczej i uaktywnienie się grup zbrojnego podziemia.

b. Wojska własne.

Podległa szefowi WSzW MRĄGOWO Rejonowa Komenda OT GIŻYCKO organizuje obronę GIŻYCKA i przystąpiła do organizacji działań przeciwdywersyjnych w wyznaczonym rejonie odpowiedzialności we współdziałaniu z pozamilitarnymi ogniwami obronnymi.

(1) bOT „WYDMINY” – odwód szefa WSzW przygotowuje rejon odpowiedzialności: WYDMINY, wył. GIŻYCKO, wył. ORZYSZ, wył. EŁK, KRUKLANKI.

(2) bOT „EŁK”, „ORZYSZ”, „GIŻYCKO” przygotowują rejon odpowiedzialności do działań skupiając główny wysiłek na organizacji obrony m. EŁK, ORZYSZ i GIŻYCKO na podejściach do miast i przesmykach między jeziorami.

(3) bo „MRĄGOWO” ochrania obiekty o znaczeniu obronnym.

(4) KG rozwinięte w m. ORYSZ, EŁK.

2. ZADANIE

RKOT prowadzi OT rejonu odpowiedzialności. Wesprze i zabezpieczy na swoim terenie działania 2 i 3 BZ. Będzie pośredniczyć w kontaktach cywilno-wojskowych i koordynować wsparcie ogniw pozamilitarnych.

3. REALIZACJA

a. Zamiar.

(1) Celem obrony terytorialnej jest stworzenie warunków swobody działania wojsk 1 DZ, obrona przeciwdywersyjna oraz wsparcie władz i ludności w minimalizowaniu strat od działań wojennych.

(2) Główny wysiłek obrona terytorialna skupia na obronie węzłów komunikacyjnych GIŻYCKO, ORZYSZ.

b. Zadania terytorialnych organów dowodzenia i wojsk OT.

JAWNE

- (1) Informowanie wojsk danymi z terytorialnego systemu rozpoznania.
- (2) Przekazanie bOT „WYDMINY” w podporządkowanie 2 BZ.
- (3) Przekazanie 1/bOT „GIŻYCKO” i 1/bOT „ORZYSZ” w podporządkowanie 3BZ.
- (4) Wsparcie działań wojsk w ochronie tyłów i dróg dowozu.
- (5) Udostępnienie infrastruktury wojskowej garnizonów GIŻYCKO, ORZYSZ, EŁK.
- (6) Ochrona obiektów.

Nr obiektu	Nazwa obiektu	Siły ochrony
boo „MRAĞOWO		
101	most drogowy m. MIKOŁAJKI	
102	most kolejowy m. MIKOŁAJKI	kochr
103	rozgłównia radiowa m. MRAĞOWO	ploch
104	przekaznik telewizyjny m. SZYMONKA	drochr
105	węzeł łączności m. KĘTRZYN	ploch
106	węzeł kolejowy m. KORSZE	kochr

c. Zadania realizowane przez siły (ogniwa) pozamilitarne.

(1) Za pośrednictwem RKOT

- (a) Zapewnienie porządku i bezpieczeństwa publicznego na zapleczu walczących wojsk, egzekwowanie rygorów stanu wojennego (godziny policyjnej, zakazu przemieszczania, zgromadzeń i obowiązku meldunkowego).
- (b) Zapewnienie swobody ruchu na drogach:
 - (i) zwolnienie dróg;
 - (ii) osłona techniczna;
 - (iii) regulacja ruchu w miastach.
- (c) Wsparcie logistyczne wojsk:
 - (i) udostępnienie miejscowych zasobów materiałowych i źródeł wody;
 - (ii) lecznictwo;

JAWNE

(iii) świadczenia rzeczowe i osobiste (kwatery i usługi, także bezpośrednio przez wójtów);

(d) Udostępnienie łączności stacjonarnej;

(e) Udział w rozbudowie inżynieryjnej terenu;

(f) Ewakuacja ludności z rejonów walk.

d. Wytyczne koordynujące.

(1) Priorytet – wspieranie wojsk 2 BZ;

(2) Wykorzystanie (przydział) dróg i obiektów infrastruktury oraz miejscowych zapasów uzgadniać z RKOT;

(3) Co najmniej z wyprzedzeniem jednego dnia uprzedzać starostów i burmistrzów o zamiarze ewentualnego wycofania wojsk.

4. ZABEZPIECZENIE LOGISTYCZNE

a. Realizowane będzie w systemie OT z wykorzystaniem stacjonarnej infrastruktury oraz świadczeń osobistych i rzeczowych.

b. Utrzymywać gotowość do zabezpieczenia działań nieregularnych z przygotowanych zapasów wg odrębnych rozkazów.

5. DOWODZENIE I ŁACZNOŚĆ

a. OT dowodzi komendant RKOT.

b. Dowódca 2 i 3 BZ w zakresie OT posiada uprawnienia TACON;

c. Kierowanie działaniami nieregularnymi w systemie OT wg odrębnych rozkazów.

d. SD RKOT i KG cz. W w DMP, w razie zniszczenia lub ewakuacji władz cywilnych – na ZMP.

Za zgodność:

Gąsiorek

ppłk

ANEKS L (LWL) DO

ROZKAZU OPERACYJNEGO Nr 29 1DZ

1. SYTUACJA

a. Przeciwnik.

(1) Patrz Aneks B (Rozpoznanie).

b. Woiska własne.

(1) Patrz ROZKAZ OPERACYJNY Nr 29 pkt 3 i załączenie 3/1 - sytuacja LWL.

c. Zmiany w podporządkowaniu.

(1) Przydział sił do 1 DZ – 1. i 2. észcz z 1. pśb oraz 14. bkpów. obowiązuje od 272000LKWIE03.

(2) Przydział sił dla 2 i 3 BZ – 14 bkpów. wraz z 2. észcz oraz po kluczu śmigłowców szturmowych z 1. észcz – zgodnie z załączeniem 3/1.

2. ZADANIE

Zabezpieczać działania wojsk 1 DZ i 14 bkpów.

3. REALIZACJA

a. Zamiar.

Główny wysiłek észcz skupić na wsparciu i zabezpieczeniu działań najpierw 2 a następnie 3 BZ wraz z 14 bkpów., którym przydzielać wysiłek eskadry śmigłowców wielozadaniowych.

b. Wytyczne koordynacyjne.

(1) Koordynacja działań z siłami kawalerii powietrznej poprzez SzWL GO Giżycko.

(2) Koordynacja działań ogniowych z WRiA, LT poprzez Centrum Wsparcia Działań dywizji lub GO Giżycko w zależności od potrzeb.

(3) Zapotrzebowanie na środki kontroli przestrzeni powietrznej składać do elementu zarządzania przestrzenią powietrzną (CAME) rozmieszczonego na SD GO Giżycko.

(4) Sygnały współdziałania patrz sytuacja LWL.

4. ZABEZPIECZENIE LOGISTYCZNE

a. Patrz Aneks H (Zabezpieczenie logistyczne).

5. DOWODZENIE I ŁACZNOŚĆ

a. Dowodzenie.

(1) SD SzWL GO Giżycko.

JAWNE

- (2) Patrz ROZKAZ OPERACYJNY pkt 5.
- (3) Gotowość do działań LWL GO Giżycko – 301400LKWIE03.
- (4) Meldunki składać:
 - (a) O osiągnięciu gotowości bojowej.
 - (b) Każdorazowo po wykonaniu zadania.
 - (c) Dobowe do 21.00 z położenia na 20.00.

b. Łączność.

- (1) Patrz Aneks I (Łączność i informatyka).

Za zgodność:

SZUSTEK

ppłk

AKADEMIA OBRONY NARODOWEJ

WYDZIAŁ WOJSK LĄDOWYCH
KATEDRA SZTUKI OPERACYJNEJ I TAKTYKI

Egz. nr ...

ĆWICZENIE Nr 131

Temat: DZIAŁANIA BOJOWE ODDZIAŁU

(OBÓZ WIOSENNY – MAZURY 2003)

Założenie taktyczne nr 1 „A”

POŁOŻENIE WOJSK 151200 MAJ

(*sytuacja dynamiczna – DZIAŁANIA OBRONNE*)

Mapy: 1: 50 000

N-34 -68 - C,D;
-69 - C,D;
-80 - A, B; C,D;
-81 - A, B; C,D;

I. SYTUACJA OGÓLNA

„REDLANDIA” w celu opanowania spornego obszaru Pojezierza Mazurskiego, uzyskując zaskoczenie, rano 14 maja, wykonała uderzenie raketowo-lotnicze na elementy systemu kierowania obronnością państwa, lotniska, wojska w rejonach ześrodkowania i na drogach marszu, a także obiekty infrastruktury utrudniające manewr wojsk MAZURII. 151200 MAJ. Po wysadzeniu desantów i grup desantowo-szturmowych w rejonach: GIŻYCKO, RYN, MIKOŁAJKI, MIŁKI, kontynuuje natarcie na dwóch kierunkach:

Nr 1 – OLCEKO, MIŁKI;

Nr 2 – AUGUSTÓW, ORZYSZ.

Dążąc tym samym do rozbicia zasadniczych sił 1 DZ i uniemożliwienia zorganizowania skutecznej obrony spornego obszaru przez GO GIŻYCKO.

2 DZ po zabezpieczeniu wejścia do walki przez wojska 9 BZ naciera posiadając w pierwszym rzucie 20 i 21 BZ. W odwodzie posiada 22 BPanc.

20 BZ prowadzi natarcie na kierunku MAZURY – GIŻYCKO, posiadając w pierwszym rzucie dwa bataliony zmechanizowane. Prawdopodobnie celem działania przeciwnika jest rozbicie sił zgrupowania obronnego i opanowanie obiektu GIŻYCKO.

151200 MAJ pierwszorzutowe oddziały wojsk REDLANDII walczą na rubieży: zach. SOŁTMANY, WYDMINY, RANTY, STARE JUCHY, ELK, uzyskując największe powodzenie na kierunku: WYDMINY, MIŁKI.

Lotnictwo „REDLANDII” w dotychczasowych działaniach przeprowadziło intensywne uderzenia raketowo – lotnicze.

„MAZURIA” – w wyniku agresji ze strony REDLANDII siłami 1DZ prowadzi obronę dążąc do zerwania operacji zaczepnej REDLANDII najdalej na rubieży: GIŻYCKO, ORZYSZ, SZCZUCZYN i stworzenia warunków do wykonania zwrotu zaczepnego przez odwód DWLąd.

1DZ przeszła do obrony w pasie: wsch. KRUKLANKI, RYN, KORYCIN, 2 km zach. PISZ, Mając w pierwszym rzucie 2 BZ i 1 BPanc, w odwodzie 3 BZ.

Pierwszorzutowe oddziały z trudem powstrzymują natarcie przeciwnika, zwłaszcza na kierunku jego największego powodzenia.

Wojska obrony przeciwlotniczej 1 DZ realizują osłonę przeciwlotniczą oddziałów i pododdziałów dywizji. W dotychczasowej działalności wojska obrony przeciwlotniczej dywizji z trudem powstrzymywały uderzenia lotnicze na 1Bpanc i 2BZ

II. SYTUACJA SZCZEGÓŁOWA

„REDLANDIA” Grupą Operacyjną „SEJNY” kontynuuje natarcie w kierunku: OLECKO, MIŁKI, dążąc do rozbicia sił 2 BZ i opanowania przesmyków międzyjeziornych: WYDMINY oraz STARE JUCHY, wyjścia poza obszar przesmyków przez co zabezpieczenia wejścia do walki kolejnych sił.

21 BZ prowadzi natarcie na kierunku OLECKO – MIKOŁAJKI, posiadając w pierwszym rzucie wzmocniony batalion zmechanizowany. Prawdopodobnie zamiarem przeciwnika jest rozbicie sił obronnych i opanowanie obiektu ORZYSZ. Skąd prawdopodobnie przeciwnik wprowadzi do walki główne zgrupowanie uderzeniowe w sile dwóch batalionów zmechanizowanych.

Ostonę skrzydła 2 DZ stanowi 11 BPanc zaangażowana częścią sił w walki o miejscowość EŁK. W związku z brakiem powodzenia, dowódca brygady, prawdopodobnie przegrupuje siły w styczności, stworzy odwody którymi wznowi natarcie.

Do 151200 MAJ przeciwnik swymi pierwszorzutowymi oddziałami rozbił część sił 2 BZ broniących pierwszej pozycji i opanował rubież: ŻYWKI (EE6390), płn. jez. WYDMIŃSKIE, pld. WYDMINY, płn. STARE JUCHY, płn. EŁK. Działaniem oddziałów wydzielonych i oddziałów obejścia, dąży do połączenia się z wysadzonym desantem taktycznym w rejonie m. RANTY.

„MAZURIA” - 2 BZ, zgodnie z otrzymanym zadaniem, broni rejonu: GIŻYCKO, płn. KRUKLANKI, EŁK, ORZYSZ, dążąc do załamania natarcia przeciwnika najdalej na PL „OPAL” i zabezpieczenia wejścia do walki odwodu dowódcy 1 DZ z linii BIAŁA.

Dowódca 2 BZ zamierza utrzymać przesmyki międzyjeziorne: WYDMINY i STARE JUCHY, zadać przeciwnikowi maksymalne straty i bezwzględnie utrzymać

linię OPAL, skąd zabezpieczyć wejście do walki zgrupowania taktycznego z 3 BZ, które uderzeniem z PL BIAŁA rozbije przeciwnika w rejonie włamania, opanuje obiekty WYDMINY i GAWLIK, przez co odzyska utracony rejon.

Brygadę ugrupował w jeden rzut z trzema odwodami. W pierwszym rzucie: ZT „WYDMINY” i ZT „STARE JUCHY”, w odwodach:

Nr 1 – 21 bcz (bez 1 kcz i 2 kcz) w rejonie: pld. SKOMACK WIELKI (EE7267);

Nr 2 – 2 kcz/21 bcz w rejonie wsch. MIŁKI;

Nr 3 – 1 szkpow/14 bkpów, w rejonie wsch. KONOPKI WIELKIE (EE5973).

Stanowisko dowodzenia brygady w m. PAŃSKA WOLA (EE6870).

Na prawo obronę prowadzi 1 BPanc, na lewo przeszedł do obrony bOT „WĘGORZEWO”.

Z meldunków od podwładnych dowódcy 2 BZ wiadomo:

Zgrupowanie taktyczne „WYDMINY” w składzie: 22 bcz /bez 1 kcz, z 1 kcz/21 bcz/, kOT z bOT WYDMINY, 1 ksap 2/2Bsap (bez 3 pl sap).

1. Przeciwnik

O 08.00 15 maja, na broniące się zgrupowanie uderzył przeciwnik w sile ok. wzmocnionego batalionu z 20 BZ i wzmocnionej kcz z 21 BZ, uzyskując największe powodzenie na kierunku: WYDMINY – TALKI (na styku pomiędzy ZT „WYDMINY” i ZT „STARE JUCHY”).

O godzinie 1200, wysadził GDSz w sile plutonu szturmowego na obiekt RANTY, przez co zablokował linię wejścia do walki zgrupowania taktycznego 3 BZ. Uderzenie na połączenie wykonuje kcz na kierunku MAZUCHÓWKA – RANTY. O godz. 12.00 opanowała rubież torów kolejowych pld. WYDMINY.

Na kierunku: GAWLIKI MAŁE (EE7180), WĘŻÓWKA do natarcia przeszedł plz, czołem pld. zach. WĘŻÓWKA.

Na lewo od przesmyku WYDMINY, na kierunku jez. Wydmińskiego, do natarcia przeszły siły dwóch plutonów zmechanizowanych, jednak zostały częściowo zatrzymane w rejonie pld. wsch. jez. WYDMIŃSKIE.

Jedna kcz z 211 bcz, jako OW, przeniknęła w rejon tyłowy ZT „WYDMINY”. Przeciwnik ma możliwość spotęgowania uderzenia bcz i bz za około 1,5 godziny.

2. Wojska własne

ZT „WYDMINY” broni rejonu: GIŻYCKO, KRUKLANKI, GAWLIKI MAŁE, TALKI, z zadaniem niedopuszczenia do rozcięcia ugrupowania obronnego i ostatecznego załamania natarcia najdalej na PL „OPAL”.

ZT „WYDMINY” ugrupowane jest w jeden rzut z trzema odwodami.

W pierwszym rzucie: 2 kz/22 bz, 3 kz/22 bz, kOT.

W odwodach: Nr 1 – 1 plcz/1 kcz/21 bcz;

Nr 2 – 2 plcz/1 kcz/21 bcz;

Nr 3 - 3 plcz/1 kcz/21 bcz.

O godz. 12.00, dowódca ZT „WYDMINY” posiada zaangażowane w walce większość sił i w gotowości do użycia odwód nr 1, rozmieszczony w rejonie pld. KOŻUCHY WIELKIE (EE5787). Odwody nr 1 i 2 użył do pościgu za OW.

W wyniku prowadzonych działań zgrupowanie poniosło następujące straty:

1 dca plutonu, 18 żołnierzy - zabitych;

2 dców plutonów, 20 żołnierzy - rannych, z czego natychmiastowej ewakuacji wymaga 12 żołnierzy;

2 bwp zniszczone, 2 bwp uszkodzone.

ZT „WYDMINY” posiada 50% zapasów ŚBiM.

Dowódca ZT „WYDMINY” zamierza niedopuszczyć do połączenia się OW przeciwnika z desantem w m. RANTY. W tym celu, ogniem artylerii blokować podchodzące kolumny w rejonie: pln. WYDMINY. Odwodem nr 1 i 2 kontynuować pościg za OW przeciwnika.

Dowódca zgrupowania „WYDMINY” znajduje się na PDO w m. SIEDLIŚKA (EE6084).

3. Prośby

Dowódca prosi o wsparcie działań ZT „WYDMINY” w odzyskaniu PL BIAŁA, gdyż istnieje zagrożenie rozcięcia ugrupowania obronnego na styku pomiędzy ZT „WYDMINY” i ZT „STARE JUCHY” oraz wyjścia przeciwnika na skrzydła i tyły ZT „WYDMINY”.

Zgrupowanie taktyczne „STARE JUCHY” w składzie: 23 bz /bez 1 kz/ z kOT,
z 3 plsap/1/2/2 BSap.

1. Przeciwnik

Na kierunku obrony ZT „STARE JUCHY” naciera przeciwnik w sile wzmocnionego batalionu, jednak jego natarcie słabnie, a pierwszorzutowe pododdziały zostały częściowo zatrzymane na rubieży: STARE JUCHY, EŁK. Przeciwnik ma możliwość spotęgowania uderzenia siłami ok. bcz za 2 godziny.

2. Wojska własne

ZT „STARE JUCHY” broni rejonu obrony: wsch. GAWLIKI MAŁE, płn. TALKI, 1 km pld. wsch. SIEDLIKA (EE8660), 1 km zach. RUSKA WIEŚ z zadaniem niedopuszczenia do przedarcia się przeciwnika na kierunku obrony, bezwzględного utrzymania przesmyku STARE JUCHY i ostatecznego załamania natarcia na PL „OPAL”.

Dowódca ZT „STARE JUCHY” posiada zaangażowane w walce większość sił. 1 kz/23 bz działająca dotychczas jako Oddział Wydzielony dcy 2 BZ, po wyjściu z pasa sił przesłania, odtwarza zdolność bojową w rej: pld. PAŃSKA WOLA (EE96970).

W wyniku prowadzonych działań, zgrupowanie poniosło następujące straty:

2 dców plutonów, 9 żołnierzy - zabitych;

10 żołnierzy - rannych, z czego natychmiastowej ewakuacji wymaga 6 żołnierzy;

4 czołgi zniszczone, 2 bwp uszkodzone.

ZT „STARE JUCHY” posiada 60% zapasów ŚBiM.

Dowódca ZT „STARE JUCHY” zamierza niedopuszczyć do wznowienia natarcia przeciwnika z rubieży: STARE JUCHY, EŁK i ostatecznie zatrzymać natarcie przeciwnika na lewym skrzydle swojego ugrupowania, na linii OPAL.

Zgrupowanie ugrupowane jest w jeden rzut z dwoma odwodami.

W pierwszym rzucie: 2 kz (bez plz)/23 bz, 3 kz (bez plz)/23 bz.

W odwodach: Nr 1 – 1 plz/2 kz/23 bz;

Nr 2 - 1 plz/3 kz/23 bz.

Dowódca zgrupowania „STARE JUCHY” znajduje się na PDO w m. SKOMACK WIELKI (EE7267).

3. Prośby

brak

2 bdow

Położenie 2 bdow: SD 2 BZ – m. PAŃSKA WOLA, TSD 2 BZ m. KONOPKI WIELKIE, odwód przy SD 2 BZ.

Ukompletowanie w ludziach 95%, w sprzęcie 97% - zniszczone 2 x Rdst UKF m.m. i wóz kablowy.

2 das – realizuje zadania wsparcia bezpośredniego brygady. 1/1 das realizuje zadania wzmocnienia dywizjonu. Na korzyść brygady – 1/3 dar może wykonać zadania amunicją minową.

Położenie poszczególnych pododdziałów patrz – Położenie wojsk 151200 MAJ.

Stan posiadanej amunicji oraz dział (wyrzutni) dla:

- 2das – 1,0jo, 16 dział;
- 1/1das - 1jo, 15 dział;
- 1/3dar – jedna salwa amunicji minowej, 6 wyrzutni.

2 bppanc – jako OPPanc brygady zwalczał środki pancerne z planowych rubieży ogniowych. Obecnie zajął rejon rozmieszczenia – patrz *Położenie wojsk 151200MAJ*. Stan posiadanej amunicji i wyrzutni – 0,5jo i 5 wyrzutni.

Dywizjon przeciwlotniczy 2BZ realizuje zadanie osłony pododdziałów brygady w obronie.

O godzinie 12.00 14 maja dowódca dywizjonu znajduje się na stanowisku dowodzenia brygady. Pluton dowodzenia przemieszcza się na nowe stanowisko przy 3bplot. Przewidywany czas rozwinięcia na nowym stanowisku 13.30. Pluton w dotychczasowych działaniach nie poniósł strat.

1 bateria przeciwlotnicza osłania 23bz. Bateria posiada 100 % stanu osobowego i 100% sprawnego sprzętu oraz 0,8 jo. amunicji artyleryjskiej i 1 jo. rakiet GROM.

2 bateria przeciwlotnicza osłania 22bz. Bateria poniosła następujące straty 2 zabitych, 2 rannych, zniszczony jeden samochód ciężarowo – terenowy i cztery mechanizmy startowe GROM. Bateria posiada 1,0 jo. amunicji artyleryjskiej i 0,8 jo. rakiet GROM.

3 bateria przeciwlotnicza osłania 21bcz. Bateria poniosła następujące straty 5 zabitych 7 rannych, zniszczone dwie armaty ZUR-23-2S, jeden samochód ciężarowo –

terenowy i dwa mechanizmy startowe GROM. Bateria posiada 1,0 jo. amunicji artyleryjskiej i 1,3 jo. rakiet GROM i 0,8 jo. rakiet S-2M.

2 kr

System rozpoznania brygady w czasie realizacji zadań rozpoznawczych:

Kompania rozpoznawcza w m. CZARNE (EE6769), ze składu kompanii wydzielono do prowadzenia rozpoznania:

1 PR – prowadzi rozpoznanie podchodzących sił przeciwnika 1 km płn. M. CZARNÓWKA (EE67484),

2 PR – wsch. m. JEZIOROWSKIE (EE6496), w trakcie przemieszczania do nowego rejonu rozpoznania w celu połączenia się z siłami OT w Puszczy Boreckiej.

3 PR – prowadzi rozpoznanie w rejonie: POŁOM (EE8382), WRONKI (EE8187), SULEJKI (EE8684)

W podporządkowaniu kierownika sekcji rozpoznania znajduje się 2PR 1 br prowadzący rozpoznanie w rejonie: CICHY (EE8695), OLSZEWO (EE9193), STOŻNE (EE9396). Do wykorzystania pozostał jeden wylot śmigłowca rozpoznawczego według decyzji kierownika sekcji.

pododdziały inżynieryjne 2 BZ:

I. Zgodnie z otrzymanym zadaniem realizowały zadania wsparcia inżynieryjnego obrony brygady. 151200 MAJ znalazły się w następującym położeniu:

1. 2 ksap:

a. drr jako IPR nr 3 2 BZ prowadzi rozpoznanie inżynieryjne przeciwnika w rejonie obrony zgrupowania taktycznego „WYDMINY”;

b. pldm z 1/1 plsap utrzymuje drogę dofrontową: ORZYSZ (EE6262), PAŃSKA WOLA (EE6870) oraz drogę rokadową: MIŁKI (EE5777), KONOPKI WIELKIE (EE5973), TALKI (EE6573), PAŃSKA WOLA, SKOMACK WIELKI (EE7267). SD dowódcy plutonu – SKOMACK WIELKI;

c. plminz wraz z przydzielonymi maszynami wspiera rozbudowę fortyfikacyjną zgrupowań taktycznych „WYDMINY” oraz „STARE JUCHY”. W odwodzie posiada jedną SŁ-34 i jedną K-407;

d. plmin (OZap 2 BZ) 151000 MAJ ustawił przeciwpancerne pole minowe na rubieży: pkt. 160,8 (EE6779), zach. m. CYBULKI (EE6879).

Aktualnie wyposażony w jedną jednostkę minowania znajduje się w rejonie LIPOWY DWÓR (EE5980) w gotowości do minowania na rubieżach wcześniej zaplanowanych, bądź na rubieżach nieplanowych;

- e. pozostałe siły 2 ksap rozmieszczone w rejonie: ZELKI (EE7271), BERKOWO (EE7470), SKOMACK WIELKI, G. ZAMKOWA (EE6867). SD dowódcy kompanii - SKOMACK WIELKI;
 - f. ukończenie w stanie osobowym - 80%;
 - g. ukończenie 2 ksap w maszyny inżynieryjne i środki transportowe - 85%. Braki w ukończeniu: jedna spycharko-ładowarka SŁ-34, jedna koparka K-407, jeden most BLG-67, jeden TI wraz z ZB WŁWD, trzy samochody ciężarowo-terenowe;
 - h. stan zapasów środków inżynieryjnych 3 BZ przedstawia się następująco:

(1) Miny przeciwpancerne TM-62M	- 1500 kpl.,
(2) Miny przeciwpiechotne	- 800 szt.,
(3) Materiał wybuchowy (TNT)	- 4000 kg,
(4) Ładunek wydłużony ZB WŁWD	- 12 kpl.
2. 1 ksap /2/2 BSap na okres przygotowania i prowadzenia obrony wydzieliła:
 - a. 1 i 2 plsap (wraz z dowództwem kompanii) do zgrupowania taktycznego „WYDMINY”,
 - b. 3 plsap do zgrupowania taktycznego „STARE JUCHY”,
 - c. ukończenie kompanii w stanie osobowym - 75%.
 3. 1 ksap /1 bsap w okresie przygotowania obrony urządziła trzy węzły zapór inżynieryjnych w m. WYDMINY, STARE JUCHY, WOSZCZELE (EE8268). Węzły zapór przekazano właściwym dowódcom zgrupowań taktycznych.
 4. OZap nr 1 1 DZ (kmin bez plmin/ 1 bsap) 151030 MAJ ustawił przeciwpancerne pole minowe na rubieży: płn. wsch. DUDKA (EE6582), pkt. 139,0 (EE6581). Od 151100 MAJ wyposażony w dwie jednostki minowania znajduje się w rejonie m. KONOPKI WIELKIE w gotowości do

minowania manewrowego na korzyść 3 BZ na rubieżach wskazanych przez dowódcę brygady.

5. OZap nr 2 1 DZ (plmin / kmin/ 1 bsap) 151100 MAJ ustawił przeciwpancerne pole minowe na rubieży: pkt. 147,7 (EE7676), ptn. STARE JUCHY. Aktualnie wyposażony w dwie jednostki minowania znajduje się w rejonie m. ZELKI w gotowości do minowania manewrowego na korzyść 3 BZ na rubieżach wcześniej zaplanowanych, bądź na rubieżach nieplanowych wskazanych przez dowódcę 2 BZ.

II. Dane dodatkowe:

1. Elementy nie przedstawione w niniejszej sytuacji - przyjąć na podstawie wcześniej otrzymanego zadania lub według decyzji ćwiczących.
2. w celu wsparcia przeciwuderzenia odwodu 1 DZ (część sił 3 BZ), posiadać siły i środki gotowe do przygotowania i utrzymania 6 dróg podejścia i rozwinięcia sił 3 BZ od linii rozwijania w kolumny plutonowe do linii ataku oraz do wykonywania niezbędnej liczby przejść we własnych zaporach inżynieryjnych. Przebieg, oznakowanie dróg oraz miejsca i kierunki przejść uzgodnić z dowódcą 3 BZ.

2 blog realizuje zadania zabezpieczenia logistycznego. Stanowisko dowodzenia batalionu rozwinięte w ODOJACH (EE 6667). Urządzenia logistyczne rozwinięte przez 2 blog: BPZ – GRADY, PZUS – DANOWO, BPO – ODOJE, GER nr 1 – MALINKA (6376).

W dotychczasowych działaniach batalion poniósł następujące straty w sprzęcie: zniszczone dwa WRP ze składu GER nr 1 (działającej na korzyść ZT „WYDMINY”), 3 samochody ciężarowo-terenowe, uszkodzone dwa zestawy CKE z PN oraz samochód sanitarny. W BPZ zniszczony został zapas taktyczny amunicji strzeleckiej pokładowej. Stan pozostałych ŚBiM w BPZ zgodny z urzutowaniem.

2 plchem

Położenie plutonu 1 km pld. wsch. PAŃSKA WOLA. Ukompletowanie w ludziach 90%, w sprzęcie 90%.

112 kzapas rozmieszczona w rejonie ześrodkowania pld. wsch. ORZYSZ.

jednostki OT i układ pozamilitarny

KG „EŁK” siłami bOT prowadzi obronę na podejściach do miasta.

bOT „WYDMINY” prowadzi działania bojowe w rejonach odpowiedzialności:

1 kOT przeszła do działań nieregularnych w rejonie odpowiedzialności w PUSZCZY BORECKIEJ. Dowódca kompanii zameldował o przemieszczaniu się kolumny przeciwnika – ok. kz pld. JURKOWO WĘGORZEWSKIE.

2 kOT prowadzi działania w rejonie odpowiedzialności zach. ŚWIĘTAJNY. Zorganizowana zasadzka w m. DUNAJEK zatrzymała kolumnę kz przeciwnika.

Stwierdzono podejście kolumny wozów bojowych do wschodniego brzegu jeziora ŚWIĘTAJNO i rozmieszczanie kilkunastu transporterów w lesie 3 km pln. ŚWIĘTAJNO. 3 kOT broni się na rubieży: WYDMINY, GAWLIKI MAŁE w gotowości do przejścia do działań w rozproszeniu w planowanym rejonie odpowiedzialności.

Szczegółowe położenie pododdziałów 2 BZ MAPA 1:50 000 Położenie wojsk 151200 MAJ.

III. DANE DODATKOWE

1. Ukompletowanie przeciwnika, w ludziach 70%, w sprzęcie 80%.
2. Stan zagrożenia od BMR – jak dotychczas
3. Warunki meteorologiczne jak w czasie trwania ćwiczenia.
4. Wschód i zachód słońca – jak w kalendarzu.

IV PRACA DO WYKONANIA

1. Zapoznać się z założeniem.
2. Zorganizować pracę ćwiczącego dowództwa.
3. Zaplanować i zorganizować walkę.
4. W ramach planowania walki opracować dokumenty wg wytycznych kierowników zespołów i rozjemców rodzajów wojsk.

Załącznik:

1. *Położenie wojsk 2 BZ 151200 MAJ* – mapa 1:50000 (oddzielne wydawnictwo)

Opracował:

/-/ mjr dr Marek KUBIŃSKI z zespołem

Wydrukowano w 110 egz.

Egz. nr 1-25 - dokumentacja ćwic. nr 131

Egz. nr 26-110 - biblioteka niejawna

Wyk. mjr M.KUBIŃSKI z zespołem

Druk AON zam. nr 240/WW/

AKADEMIA OBRONY NARODOWEJ
WYDZIAŁ WOJSK LĄDOWYCH
KATEDRA SZTUKI OPERACYJNEJ I TAKTYKI

ETAP II

Egz. Nr....

ĆWICZENIE DOWÓDCZO – SZTABOWE Nr 131

Temat: DZIAŁANIA BOJOWE ODDZIAŁU

(OBÓZ WIOSENNY – MAZURY 2003)

Założenie taktyczne nr 2

Dla dowództwa 3 BZ

Czas operacyjny 140500MAJ03

Dokumenty odniesienia:

Mapa 1 : 50 000 SG WP arkusze:

N-34 68 - C,D; 69 - C,D;

80 - A,B; C,D; 81 - A,B; C,D;

82 - A,B; C,D; 83 - A,B; C,D;

92 - A,B; 93 - A,B.

I

SYTUACJA OGÓLNA

1. REDLANDIA

Konflikt pomiędzy REDLANDIĄ i MAZURIĄ pojawił się na arenie międzynarodowej na początku lat dziewięćdziesiątych ubiegłego stulecia. Jednak dzięki staraniom Unii Narodów (UN), a szczególnie działaniom mediacyjnym NORDLANDII udało się go wówczas zażegnać, a sporne strony wyraziły zgodę na ustanowienie 20 km strefy zdemilitaryzowanej nadzorowanej przez siły pokojowe UN.

W ostatnich miesiącach REDLANDIA wykorzystując zadawnione konflikty oraz fakt istnienia w granicach MAZURII własnej mniejszości narodowej, której dążenia separatystyczne są oficjalnie popierane, lansuje na arenie międzynarodowej koncepcję przyłączenia spornych obszarów Pojezierza Mazurskiego i „wyzwolenia” mniejszości narodowej REDLANDII zamieszkującej MAZURIĘ. Stąd też, celem politycznym REDLANDII jest zajęcie spornych terenów i postawienie społeczności międzynarodowej przed faktami dokonanymi oraz jednoczesne ogłoszenie woli przywrócenia pokoju na zasadzie „pokój za ziemię”.

Wykorzystując zaangażowanie społeczności międzynarodowej w rozwiązywanie konfliktu na terenie byłej Jugosławii oraz w narastający konflikt w rejonie Zatoki Perskiej, od pierwszych dni kwietnia 2003 roku, pod pozorem ćwiczeń, wprowadziła w rejon przygraniczny z MAZURIĄ wydzielone wojska lądowe tworząc z nich grupy operacyjne: SEJNY i KUŹNICA, naruszając tym samym ustalenia pokojowe.

W ostatnim czasie stwierdzono próby rozpoznania i penetracji obiektów garnizonowych i jednostek wojskowych w rejonie odpowiedzialności RKOT GIŻYCKO. Nasilają się akcje sabotażowe grup zbrojnego podziemia.

Od początku maja REDLANDIA zwiększyła intensywność lotów rozpoznawczych, często naruszając przestrzeń powietrzną MAZURII. Efektem tych naruszeń były zrzuty broni w rejonach: ORZYSZ i MIKOŁAJKI oraz znacznych ilości materiałów propagandowych nawołujących ziomkostwa REDLANDII do tworzenia zbrojnego podziemia. Narastające oddziaływanie propagandowe sprawia, że część ludności zamieszkujących sporny obszar, w obawie o własne bezpieczeństwo, rozpoczęła opuszczanie swoich domostw, kierując się w głąb kraju. Ten niekontrolowany odpływ ludności dezorganizuje przygotowania obronne MAZURII.

REDLANDIA uzyskując zaskoczenie, rano 14 maja, wykonała uderzenie raketowo-lotnicze na elementy systemu kierowania obronnością państwa, lotniska, wojska w rejonach ześrodkowania i na drogach marszu, a także obiekty infrastruktury utrudniające manewr wojsk MAZURII. Oddziały wydzielone przekroczyły granicę z MAZURIĄ w rejonach: płn. zach. SUWAŁKI i zach. DĄBROWA BIAŁOSTOCKA, dążąc do rozbicia sił osłonowych MAZURII i uniemożliwienia zorganizowania skutecznej obrony spornego obszaru.

Celem militarnym REDLANDII jest jak najszybsze opanowanie spornego obszaru.

W tym celu dowódca sił REDLANDII zamierza:

Uzyskując zaskoczenie, uderzeniem lotniczo-raketowym, zniszczyć system OP w spornym obszarze. Izolować go przed dopływem nowych sił. Poprzez wykonanie uderzeń na podchodzące wojska oraz opanowanie przesmyków międzyjeziornych i ciałnin terenowych przez desanty taktyczne i grupy desantowo-szturmowe oraz grupy zbrojnego podziemia, prowadzące działania sabotażowo-dywersyjne.

Jednoczesnym uderzeniem wydzielonych sił lądowych na dwóch kierunkach:

OLECKO, MRAĞOWO oraz AUGUSTÓW, KOLNO, we współdziałaniu z TDP, GDSz i zbrojnym podziemiem, rozbić przechodzące do obrony wojska MAZURII i w trzecim dniu osiągnąć cel operacyjny opanowując obszar: GIŻYCKO, RYN, MIKOŁAJKI, PISZ, SZCZUCZYN, OSOWIEC.

2. **MAZURIA** w związku z zaistniałą sytuacją, oraz ze względu na brak reakcji ze strony sił Unii Narodów, podjęła stosowne działania dla zapewnienia integralności terytorialnej państwa, wprowadzając między innymi stan wojenny na terytorium całego państwa. Z chwilą naruszenia postanowień pokojowych przez REDLANDIĘ, utworzono Rządowy Zespół Kryzysowy (na czas „W” – Sztab Wojenny) w Mrągowie i podwyższono gotowość bojową w jednostkach podległych MSWiA.

Na początku kwietnia 2003 roku w m. ELK doszło wymiany ognia z broni strzeleckiej pomiędzy funkcjonariuszami Policji, a kilkunastoosobową grupą próbującą wdrzeć się do obiektów zakładów chemicznych, w których składowany jest chlor.

W dniu 5 kwietnia w godzinach popołudniowych zestrzelono dwa nieoznakowane samoloty z aparaturą rozpoznawczą na pokładzie w rejonach: SUWAŁKI i DĄBROWA BIAŁOSTKOCKA.

W godzinach nocnych 10 maja 2003 roku jednostki prewencyjne Policji przechwyciły zrzut broni wraz amunicją w lesie w rejonie BEMOWO PISKIE.

Ponadto, nasilające się działania propagandowe REDLANDII wywołały panikę wśród ludności oraz masowe opuszczanie domostw. W celu bezkolizyjnej ewakuacji uchodźców, Rządowy Zespół Kryzysowy przygotowuje rejony i kierunki ewakuacji ludności niewalczącej.

Rejon nr 1 - ZELKI;

nr 2 – pld. DROZDOWO;

nr 3 – MOSTOŁTY.

Kierunki ewakuacji: nr 1 – ZELKI, ORZYSZ, PISZ;

nr 2 – DROZDOWO, MIKOŁAJKI, MRĄGOWO;

nr 3 – MOSTOŁTY, DRYGAŁY, BIAŁA PISKA.

Ponadto utworzono zastępcze miejsca szpitalne w szpitalu w KĘTRZYNIE.

W związku z narastającym zagrożeniem, 11 maja MAZURIA przegrupowała w obszar przygraniczny z REDLANDIĄ Siły Inicjujące (jedną BZ, bdsz i bsap/2BSap), które od 051400 MAJ, we współdziałaniu z jednostkami obrony terytorialnej przygotowują się do prowadzenia działań opóźniających.

45

W sporny obszar przemieszczane są siły GO GIŻYCKO, która pierwszorazowymi oddziałami od 13.05 zajmuje wyznaczone rejony odpowiedzialności.

Pozostałe siły GO GIŻYCKO na drogach marszu.

Zadaniem GO GIŻYCKO jest zerwanie operacji zaczepnej REDLANDII najdalej na rubieży: GIŻYCKO, ORZYSZ, SZCZUCZYN i stworzenie warunków do wykonania zwrotu zaczepnego przez odwód DWŁąd. Dowódca GO GIŻYCKO zamierza, punkt ciężkości działań obronnych skupić na utrzymaniu przesmyków międzyjezicznych: WYDMINY, STARE JUCHY, ELK i GIŻYCKO, ORZYSZ. W wypadku włamania się przeciwnika w głąb ugrupowania obronnego, ostatecznie załamać jego natarcie najdalej na linii OPAL. W kolejnych dniach operacji zabezpieczyć wejście do walki odwodu DWŁąd, który uderzeniem zbieżnym z rubieży: pld. GRAJEWO, NOWA WIEŚ ELCKA w kierunku: SZCZUCZYN, SEJNY oraz z rubieży: KRUKLANKI, WYDMINY, w kierunku GIŻYCKO, SUWAŁKI rozbije siły w obszarze włamania i odzyska utracony obszar kraju.

II

SYTUACJA SZCZEGÓŁOWA

1. **REDLANDIA** – uzyskując zaskoczenie, rano 14 maja, wykonała uderzenia raketowo-lotnicze na elementy systemu kierowania obronnością państwa w m. PISZ i MRAĞOWO, lotnisko w m. GIŻYCKO, wojska w rejonach ześrodkowania i na drogach marszu, a także obiekty infrastruktury utrudniające manewr wojsk MAZURII.

Wysadzone zostały grupy rozpoznawczo-naprowadzające w rejonach: GIŻYCKO, RYN, MIKOŁAJKI, MIŁKI.

Oddziały wydzielone przekroczyły granicę z MAZURIĄ w rejonach: pln. zach. SUWAŁKI i zach. DĄBROWA BIAŁOSTOCKA, dążąc do rozbicia sił osłonowych MAZURII i uniemożliwienia zorganizowania skutecznej obrony spornego obszaru. Celem militarnym REDLANDII jest jak najszybsze opanowanie spornego obszaru.

2. **MAZURIA** – 10 BZ z Sił Inicjujących MAZURII (z bdsz i bsap/2Bsap), otrzymała zadanie, przejąć odpowiedzialność za zwalczanie przeciwnika od granicy

państwa. Opóźnić jego natarcie przez jedną dobę, do HL AMETYST, przez co stworzyć warunki do zorganizowania obrony przez zasadnicze siły GO GIŻYCKO. Kanalizować natarcie przeciwnika na kierunku: płn. DĘBOWO, płn. OLCEKO, WRONKI. Po wykonaniu zadania przejdzie do odwodu DWŁąd, kierunek wycofania: OLECKO, STRADUNY, ORZYSZ, PISZ.

Wspólnie z Siłami Inicjującymi, działania opóźniające w swoich rejonach odpowiedzialności prowadzić będą: bOT - AUGUSTÓW i bOT - OLECKO. Na lewym skrzydle GO GIŻYCKO do obrony przechodzi bOT - WĘGORZEWO.

1 DZ kończy zajmowanie rejonu odpowiedzialności, w którym przejdzie do obrony w pierwszym rzucie GO GIŻYCKO.

3 BZ (ćwicząca) z 1 DZ do 03.00 14.05 zasadniczymi siłami zajęła rejon ześrodkowania: RYN, 2km pld. RYDZEWO (EE5078), wsch. ORZYSZ, 2 km płn. PISZ. gdzie przystępuje do odtwarzania zdolności bojowej. Stanowisko dowodzenia brygady rozwinięte w m. DROZDOWO (EE5267). Ukompletowanie brygady 92%. Szczegółowe położenie pododdziałów brygady- *mapa z położeniem wojsk 140500 MAJ.*

Z meldunków podwładnych dowódcy brygady wiadomo:

a) **31 bcz** zajął wyznaczony rejon ześrodkowania i odtwarza zdolność bojową. Stanowisko dowodzenia batalionu w m. OLSZEWO (EE4468).

Od uderzeń lotnictwa przeciwnika poniósł straty:

- w stanie osobowym – 3 zabitych, 14 rannych;
- w sprzęcie: zniszczony 1 czołg, uszkodzone 3 czołgi.

b) **32 bz** zasadniczymi siłami zajął wyznaczony rejon ześrodkowania. 3 kz na drodze marszu w kolumnie, czołem 1 km płn. SZCZECZY WIELKIE (EE5349).

Stanowisko dowodzenia batalionu w m. GAUDYNEK (EE5857).

Od uderzeń lotnictwa przeciwnika poniósł straty:

- w stanie osobowym – 5 zabitych, 4 rannych;
- w sprzęcie: zniszczone 2 BWP, uszkodzone 4 BWP.

c) **33 bz** zasadniczymi siłami zajął wyznaczony rejon ześrodkowania. 2 kz na drodze marszu w kolumnie, czołem 500 m płn. ŁAWKI (EE3874). Stanowisko dowodzenia batalionu w m. STARA RUDÓWKA (EE4276)

Od uderzeń lotnictwa przeciwnika poniósł straty:

- w stanie osobowym - 2 zabitych;
- w sprzęcie: zniszczony 2 BWP, uszkodzone 1 BWP.

d) położenie pozostałych pododdziałów brygady - Sytuacje rodzajów wojsk.

III

DANE DODATKOWE

1. 140500 MAJ dowódca 3 BZ otrzymał rozkaz operacyjny.
2. Skład GO GIŻYCKO - zgodnie z "*Identyfikatorem składu bojowego wojsk własnych i przeciwnika*". Ukompletowanie 1 DZ - 85%.
3. Skład GO "KUŹNICA" i GO „SEJNY” REDLANDII - zgodnie z "*Identyfikatorem składu bojowego wojsk własnych i przeciwnika*". Ukompletowanie - 85%.
4. Na czas prowadzenia działań 3 BZ przydzielony został 2 szkpow z 14 bkpow.
5. Współdziałanie z siłami układu pozamilitarnego realizować poprzez Rządowy Zespół Kryzysowy (na czas „W” - Sztab Wojenny) w Mrągowie.
6. Jednostki OT znajdujące się w rejonach odpowiedzialności wojsk operacyjnych, przechodzą w ich podporządkowanie od 140500 MAJ. Pozostałe siły OT podlegają RKOT GIZYCKO.
7. Warunki meteorologiczne jak w czasie trwania ćwiczenia.

IV

PRACA DO WYKONANIA

1. Zapoznać dowództwo 3 BZ z informacjami w założeniu nr 2.
2. Przygotować do pracy mapy, na które nanieść niezbędne informacje.
3. Zaplanować i zorganizować działania bojowe zgodnie z otrzymanym zadaniem i być w gotowości do zaprezentowania i uzasadniania przyjętych rozwiązań.
4. Opracować dokumenty - zgodnie z wytycznymi kierownika zespołu i rozjemców.

Załączniki:

1. Sytuacja polityczno-militarna.
2. Sytuacja rozpoznawcza i WE.
3. Sytuacja LWL.
4. Sytuacja obrony przeciwlotniczej.
5. Sytuacja artylerii.

6. Sytuacja wojsk inżynierskich.
7. Sytuacja obrony przeciwchemicznej.
8. Sytuacja łączności.
9. Sytuacja wojsk obrony terytorialnej.
10. Sytuacja układu pozamilitarnego.
11. Sytuacja logistyczna.
12. Położenie wojsk 3 BZ 140500 MAJ - mapa 1:50 000 - jako oddzielne wydawnictwo.
13. Rozkaz operacyjny nr 29 1 DZ - jako oddzielne wydawnictwo.
14. Aneks C do rozkazu operacyjnego 1DZ (kalka) - oddzielne wydawnictwo.
15. Identyfikator składu bojowego wojsk własnych i przeciwnika - oddzielne wydawnictwo.
16. Geoinformacja obszaru ćwiczenia - oddzielne wydawnictwo.

OPRACOWAŁ
/-/ mjr dr Marek KUBIŃSKI

Wydrukowano w 110 egz.

Egz. nr 1-25 - dokumentacja ćwic. nr 131

Egz. nr 26-110 - biblioteka niejawna

Wyk. mjr M.KUBIŃSKI

Druk AON zam. nr 241/WW/

SYTUACJA POLITYCZNO-MILITARNA

I. STRONY KONFLIKTU:

Przeciwnik – REDLANDIA:

Państwo leżące na północny-wschód od Bugu i Narwi, ze stolicą w Wilnie. Ludność ok. 25 milionów pod względem narodowościowym jednolita. Nie ma dostępu do morza co w znacznym stopniu ogranicza rozwój ekonomiczny. Jest krajem rolniczo-przemysłowym. Handel zagraniczny opiera się głównie na eksporcie płodów rolnych i wymianie turystycznej. Posiada dobrze rozwinięty przemysł elektroniczny i przetwórczy słabiej zaś przemysł ciężki ze względu na brak złóż węgla i rud metali. Dość duże złoża siarki i miedzi poprawiają ujemny bilans handlu zagranicznego. Wymiana handlowa odbywa się drogą morską, tranzytem przez państwa ościenne. Ujemny bilans handlowy, a z nim związany brak dewiz na zakup paliw i środków do uprawy roślin spowodował niekontrolowany wzrost cen inflację sięgającą 110%, załamanie gospodarki i kryzys gospodarczy na początku 2002 roku.

Redlandia odzyskała pełną suwerenność w wyniku przemian politycznych w Europie pod koniec lat 80-tych. Jest państwem o ustroju demokratycznym, parlamentarnym. Głową państwa jest prezydent, którego kompetencje zostały ograniczone w 2001 r do zajęć czysto reprezentacyjnych. Szefem rządu jest Kanclerz wybierany przez Parlament i odpowiadający przed nim. Reprezentacją społeczeństwa jest Zgromadzenie Narodowe, które sprawuje władzę ustawodawczą.

W wyniku kryzysu gospodarczego i niezadowolenia społecznego wybory w listopadzie 2001 roku wygrały skrajnie prawicowe ugrupowania nacjonalistyczne, które zjednoczyły się tworząc w maju 2001r ugrupowanie pod nazwą NLPR (Narodowo-Ludowa Partia Redlandii). Posiada ona zdecydowaną większość w Zgromadzeniu Narodowym, co umożliwiło samodzielne utworzenie rządu większościowego. Zmiana konstytucji i innych aktów prawnych doprowadziła do

ograniczenia roli Prezydenta w Państwie oraz wprowadzenia silnych rządów dyktatorskich. Powołano wiele rządowych agend mających za zadanie, kontrolowanie całość środków masowego przekazu, wydawnictw, zasadności przyznawania wiz turystycznych i kontroli ruchu turystycznego, a także „czystości rasy” Redlandczyków. Uchwałą Zgromadzenia Narodowego cofnięto koncesje wszystkim poza rządowym stacjom telewizyjnym i radiowym oraz zakazano rozpowszechniania wydawnictw poza rządowych i międzynarodowych.

Ugrupowania opozycyjne praktycznie w Państwie nie istnieją, gdyż wszystkie popierają populistyczno-nacjonalistyczną politykę rządu, która cieszy się poparciem całego społeczeństwa.

Działania rządu i NLPR ukierunkowane są na odwrócenie uwagi społeczeństwa od problemów wewnętrznych państwa. Realizowane to jest między innymi poprzez zrzucenie odpowiedzialności za utrudnienia życia na barki państw sąsiednich, a zwłaszcza Mazurię. Wykorzystywane są w tym celu przede wszystkim zadawnione konflikty narodowościowe i terytorialne oraz teza o gnębieniu mniejszości narodowościowej (Redlandczyków) na terenach Mazurii. Oficjalna propaganda Państwowa adresowana do własnego narodu jak i do społeczności międzynarodowej głosi konieczność obrony interesów mniejszości oraz przyłączenia do „Macierzy” ziem „bezprawnie anektowanych” przez Mazurię. Przemilczany jest jednak fakt iż tereny sporne są bogate w złoża ropy naftowej i gazu ziemnego, a ich przejęcie w znacznym stopniu pomogło by rozwiązać problemy ekonomiczne Redlandii.

Państwo własne – MAZURIA

Państwo średniej wielkości w Europie środkowej z bezpośrednim dostępem do morza liczące ok. 30 mln. mieszkańców ze stolicą w Olsztynie. Pod względem narodowościowym jest jednolite 95% mieszkańców państwa stanowi rdzenna ludność. Jedynie na terenach przyległych do granicy z Redlandią (Białegostoku, Augustowa, Grajewa, Ełku, Węgorzewa) zamieszkuje ok. 10 tys. Redlandczyków co stanowi ok. 5% ogółu mieszkańców tego terenu. Osiedlili się oni na tym terenie na przełomie XIX i XX wieku jako emigracja zarobkowa.

Państwo posiada znaczne zasoby złóż ropy naftowej na terenach wzdłuż granicy z Redlandią oraz bogate złoża rudy metali na południu kraju. Stanowią one podstawowy czynnik obok rolnictwa rozwoju gospodarczego kraju. Najlepiej rozwinięty jest przemysł petrochemiczny i ciężki oraz przetwórczy. Podstawą egzystencji państwa jest eksport środków spożywczych poszukiwanych w wielu krajach Europy. Przez porty Mazurii przechodzi tranzytem około 50% eksportu Redlandii oraz 2/3 jej importu, w tym ropy naftowej i jej przetworów.

Mazuria podobnie jak i Redlandia odzyskała suwerenność pod koniec lat 80-tych w wyniku przemian politycznych i społecznych zachodzących ówczasie w Europie środkowej i wschodniej. Od tego czasu przeprowadzono z powodzeniem wiele reform gospodarczych społecznych i politycznych ograniczających bezrobocie i podwyższających stopę życiową społeczeństwa. Mazuria jest państwem demokratycznym jest republiką o ustroju parlamentarno-prezydenckim. Na czele państwa stoi Prezydent oraz rząd na którego czele stoi premier. Władzę ustawodawczą sprawuje Zgromadzenie Narodowe, w skład którego wchodzi 500 przedstawicieli partii politycznych i stowarzyszeń reprezentujących społeczeństwo (w tym mniejszości narodowe), wybieranych w wyborach powszechnych co cztery lata.

W chwili obecnej rząd tworzy Demokratyczna Partia Mazurii (DPM), z której wywodzi się także prezydent. Posiada ona zdecydowaną większość w parlamencie w wyniku wyborów w 2000 roku. Partie opozycyjne są nieliczne i podzielone i nie odgrywają większej roli w życiu społecznym i politycznym kraju. Swoboda prasy, działalność związkowa oraz poszanowanie zasad demokracji stwarzają dobre warunki działania wszystkim partiom politycznym, stowarzyszeniom i organizacjom.

Rządzona w sposób demokratyczny Mazuria dąży do wstąpienia w europejskie struktury polityczne, gospodarcze i militarne.

Mazuria jest sygnatariuszem wszystkich światowych konferencji pokojowych oraz konwencji Haskich i Genewskich

II. SYTUACJA MIĘDZYNARODOWA

1. Sytuacja polityczno – gospodarcza w regionie

Europejską polityczną i gospodarczą organizacją skupiającą większość państw jest Unia Gospodarcza Europy (UGE). Mazuria jest jej członkiem od kilku miesięcy.

Redlandia, po zmianach politycznych zrezygnowała z członkostwa, - uznając UGE za organizację dążącą do ubezwłasnowolnienia politycznego i ekonomicznego jej mniejszych i słabszych gospodarczo członków (właściwym powodem jest "brak zrozumienia" dla jej polityki wewnętrznej i zagranicznej w Unii).

Członkami UGE w tym regionie są również dwa pozostałe kraje:

- **NORDLANDIA** - jest zachodnim sąsiadem Mazurii. Państwo neutralne o demokratycznych tradycjach, nie związane ze stronami konfliktu żadnymi porozumieniami o charakterze militarnym, politycznym czy ekonomicznym. Rząd Nordlandii jest orędownikiem pokojowego rozstrzygnięcia konfliktów międzypaństwowych. Na początku lat 90 - tych, przy współdziałaniu Nordlandii jako mediatora, udało się zażegnać narastające napięcie pomiędzy Mazurią i Redlandią;

2. Przyczyny konfliktu

Konflikt pomiędzy Mazurią i Redlandią pojawił się na arenie międzynarodowej krótko po odzyskaniu niepodległości przez te państwa, na początku lat 90 - tych. Dzięki staraniom Unii Narodów (UN), a szczególnie działaniom Nordlandii udało się go wówczas czasowo zażegnać. Pod naciskiem międzynarodowej opinii publicznej i UN, Mazuria i Redlandia podpisały w czerwcu 1994 roku porozumienie. Przewidywało ono między innymi utworzenie wzdłuż granicy mazursko - redlańskiej 20 km strefy zdemilitaryzowanej nadzorowanej przez siły pokojowe UN, oraz wzajemne powiadamianie o planowaniu i prowadzeniu ćwiczeń, w których bierze udział powyżej 5 tys. żołnierzy i 20 samolotów bojowych.

Z chwilą przejścia władzy w Redlandii przez NLPR nastąpiła eskalacja żądań i roszczeń w stosunku do Mazurii dotyczących renegocjacji umów o granicy między państwami. Redlandia zażądała wydzielenia spornego obszaru jako obszaru eksterytorialnego pod zarządem Redlandii. Prowadzi ona zakrojoną na szeroką skalę międzynarodową akcję propagandową przeciw Mazurii oskarżając o wrogie zamiary, zerwanie rozmów oraz ograniczanie swobód i prześladowanie mniejszości narodowych. Zwróciła się do UN o interwencję w celu obrony prześladowanych obywateli Redlandii.

Wykorzystując zaangażowanie społeczności międzynarodowej w rozwiązanie

konfliktu na terenie byłej Jugosławii i walkę ze światowym terroryzmem, Redlandia od 1998 roku zaczęła systematycznie łamać postanowienia traktatu pokojowego. W 2001r. wprowadziła wojska do strefy zdemilitaryzowanej i przestała powiadamiać Mazurię o planowanych ćwiczeniach. Posunięcia te umknęły uwadze społeczności międzynarodowej ze względu przygotowania do walki ze światowym terroryzmem.

W marcu 2003 roku Redlandia zaczęła stopniowo, pod pozorem ćwiczeń, zwiększać liczebność swoich sił zbrojnych i zmieniać ich rejony dyslokacji. Jednocześnie ponowiono żądania wobec rządu Mazurii o przekazanie spornego obszaru. Równolegle na forum międzynarodowym dyplomacja Redlandii prowadziła zakrojoną na wielką skalę akcję propagandową, mającą wykazać prześladowania mniejszości narodowej Redlandii (zdelegalizowanie Partii Wolnych Redlan) przez policję i organizacje paramilitarne Mazurii.

Mazuria zaprotestowała na forum UN i zażądała przestrzegania ustaleń zawartych w traktacie pokojowym. Ze względu na brak reakcji Redlandii oraz społeczności międzynarodowej, dla zapewnienia integralności terytorialnej państwa odpowiedziała podobnymi przedsięwzięciami w dziedzinie militarnej.

14 maja 2003 roku o godz. 6.00. rząd Redlandii ogłosił, że jego państwo znajduje się w stanie wojny z Mazurią. Jednocześnie siły zbrojne Redlandii rozpoczęły operację zaczepną przeciw Mazurii, która podjęła działania zbrojne zmierzające do odparcia agresji.

Celem politycznym Redlandii jest poprawa sytuacji ekonomicznej państwa poprzez inkorporację roponośnych terenów w północno - wschodniej części Mazurii. Cel ten zamierza osiągnąć poprzez:

- przeprowadzenie połączonej operacji zaczepnej mającej doprowadzić do zajęcia spornych terenów;
- zajęcie lub co najmniej izolowanie stolicy Mazurii - Olsztyna, w celu stworzenia sobie dogodnych warunków do pertraktacji pokojowych;
- postawienie społeczności międzynarodowej przed faktami dokonanymi i jednoczesne głoszenie woli przywrócenia pokoju na zasadzie „pokój za ziemię”.

Nastąpiło nasilenie oddziaływań propagandowo-psychologicznych środków przekazu Redlandii skierowanych na społeczeństwo Mazurii. Szczególnie wykorzystywana jest telewizja satelitarna oraz różnorodne wydawnictwa drukowane. We wszystkich audycjach i materiałach drukowanych akcentowana jest bezsensowność obrony wartości niepodległościowych z racji lepszych warunków, jakie stwarza wspólnota z Redlandią.

Głównymi celami działań psychologicznych Redlandii są:

- szybkie doprowadzenie do izolacji Mazurii na arenie międzynarodowej;
- załamanie woli walki społeczeństwa oraz wywołanie przekonania o bezsensie obrony poprzez:
 - ⇒ ukazywanie dysproporcji technicznych i możliwości faktycznych sprzętu bojowego, sprawności systemów dowodzenia wojskami.
 - ⇒ eksponowanie efektywności rażenia i niszczenia broni precyzyjnej.

Zasadniczym celem politycznym Mazurii jest utrzymanie integralności terytorialnej państwa. Zamierza go osiągnąć poprzez:

- powstrzymanie, wykorzystując siły reagowania oraz siły OT, agresji Redlandii tak blisko granicy państwowej, jak to będzie możliwe aby utrudnić stronie przeciwnej realizację polityki faktów dokonanych;
- rozbicie przeciwnika, który wdarł się w głąb terytorium kraju za pomocą przeciwuderzenia sił głównych;
- działania dyplomatyczne zmierzające do umiędzynarodowienia konfliktu, włącznie z doprowadzeniem do rozmieszczenia wzdłuż granicy z Redlandią międzynarodowych sił pokojowych i wymuszenie respektowania ustaleń traktatu pokojowego.

Prezydent Mazurii, Zgromadzenie Narodowe oraz Rząd potwierdziły stanowisko w sprawie prowadzenia działań wojennych aż do zwycięstwa. Podjęto energiczne działania dyplomatyczne na forum UN oraz Unii Gospodarczej Europy mające na celu zażegnanie narastającego konfliktu z Redlandią. UN podjęła uchwałę o powołaniu Sił Pokojowych i przygotowanie ich do rozmieszczenia wzdłuż granicy

80

pomiędzy Mazurią i Redlandią. Redlandia odrzuciła decyzję UN uznając ją za przejaw wrogości wobec niepodległego państwa, zarządzając jednocześnie powszechną mobilizację i rozpoczynając intensywne działania rozpoznawcze wzdłuż granicy.

W wydanym w dniu 13.05. oświadczeniu papież Jan Paweł II zaapelował do rządów Mazurii i Redlandii o zaprzestanie przygotowań do działań wojennych, zaniechanie eskalacji żądań i przystąpienia do rozmów pokojowych oraz wezwał społeczność międzynarodową do zintensyfikowania działań dyplomatycznych na rzecz utrzymania pokoju w Europie.

III. SYTUACJA W KRAJU

Prezydent Mazurii, Zgromadzenie Narodowe i Rząd w specjalnych oświadczeniach wezwały armię i społeczeństwo do ofiarności na rzecz obrony niepodległości kraju.

W związku z nasileniem eskalacji żądań oraz przygotowaniem Redlandii do działań zbrojnych Prezydent Mazurii w dniu 05.05. wprowadził Stan Zagrożenia Wojennego Państwa na terenie całego kraju, jednocześnie powołując Rządowy Zespół Kryzysowy, który z chwilą wybuchu wojny został przemianowany w Sztab Wojenny.

Kościół rzymsko-katolicki i kościoły zrzeszone w Radzie Ekumenicznej podjęły aktywne działania mobilizujące społeczeństwo do obrony zagrożonej niepodległości. Także wszystkie partie polityczne popierają nadrzędny cel - obronę Ojczyzny.

Mimo racjonalnego dystansu do oddziaływań propagandowo-psychologicznych Redlandii wśród części społeczeństwa utrzymują się zjawiska negatywne. W północnych i północno-wschodnich rejonach kraju obserwuje się próby zakłócenia przez organizacje mniejszości narodowych, lokalnych systemów gospodarczych /transportu, łączności, zaopatrzenia/. W większych miastach Warmii i Mazur utracono częściową kontrolę nad systemem zaopatrzenia ludności w żywność, energię elektryczną i paliwa. Zaobserwowano masowe wykupywanie żywności spowodowane akcjami propagandowymi Redlandii.

W północnej części kraju doszło prowokacji w stosunku do mieszkających tam Redlandczyków.

Obserwuje się masową migrację ludności z przewidywanych rejonów walk po drogach przewidzianych do przemarszu wojsk.

IV. SYTUACJA W WOJSKACH

Oddziały i pododdziały 3 BZ są w trakcie odtwarzania zdolności bojowej po zajęciu nakazanych rejonów ześrodkowania. Marsz wykonywany był bezpośrednio po wykonanym mobilizacyjnym rozwinięciu i serii ćwiczeń zgrywających.

W trakcie przemarszu wojsk lotnictwo Redlandii dokonało uderzeń na maszerujące wojska brygady.

Szczegółowe dane zostaną przesłane w meldunkach sytuacyjnych z podległych oddziałów i pododdziałów.

Opracował:
Ppłk dr Andrzej Raczkowski

SYTUACJA ROZPOZNAWCZA I WE 3BZ**140500 MAJ****I. SYTUACJA OGÓLNA**

Wiadomości o przeciwniku i położeniu wojsk własnych zgodnie z założeniem taktycznym wraz z załącznikami dla sztabu 2BZ oraz z sytuacją taktyczną na mapie 1 : 50 000 „Położenie wojsk 2BZ 140500 MAJ”.

Dodatkowo szefowi zespołu rozpoznania 2BZ wiadomo:

- Grupy zbrojnego podziemia prowadzą akcje sabotażowe. W miejscowościach ORZYSZ (EE 6262) i ELK (EE 9066) destabilizują porządek publiczny dokując napadów na posterunki policji i straży miejskiej celem zaboru broni i amunicji.;
- W m. GRABÓWKA (EE4668) policja i straż miejska zatrzymała kolumnę uchodźców składającą się z mniejszości narodowej REDLANDII w trakcie marszu w kierunku granicy państwa. Samochody osobowe, dostawcze i ciężarowe ze składu kolumny blokują ruch, uczestnicy marszu domagają się odblokowania drogi.
- W rejonie miejscowości MIŁKI (EE 5877), CIERZPIETY (EE 5569), RYŃ (EE 3677) oraz MIKOŁAJKI stwierdzono działanie grup dywersyjno-rozpoznawczych przeciwnika.
- Zaobserwowano przelot BŚR przeciwnika na kierunku: OLECKO – STARE JUCHY.
- W m. OKARTOWO (EE5662) w godzinach nocnych nieznani sprawcy za pomocą ładunku wybuchowego częściowo zniszczyli most, trwa naprawa i usuwanie szkód.
- W miejscowości WYDMINY dokonano napadu rozbójniczego na posterunek policji, sprawcy zastrzelili dyżurujących policjantów i zrabowali 5 sztuk broni palnej wraz z amunicją.

- W godzinach wieczornych minionego dnia rozpoczęła pracę nielegalna rozgłośnia radiowa „JUTRZENKA” nawołując do zbrojnego powstania i przyłączenia ziem okupowanych do ojczyzny.
- W rejonie pododdziałach 3 BZ rozprowadzono ulotki nawołujące do porzucenia armii i usunięcia nieudolnych dowódców ze stanowisk kierowniczych.
- Zespół Reagowania Kryzysowego w m. MORĄG powiadomił o mundurowo-cywilnych formacjach prowadzących rozpoznanie w rejonie: WYSOKA KĘPA (EE5576), CIRZPIĘTY (EE5568). Dokonujący przeszukania terenu funkcjonariusze policji odnaleźli ukryty odbiornik lotniczy sił powietrznych REDLANDII, flary oświetlające i polowy reflektor lotniczy.

II. SYTUACJA SZCZEGÓŁOWA

1 br prowadzi częścią sił prowadzi działania rozpoznawcze na wsch. od linii koordynacyjnej POLONEZ: GOŁDAP, OLECKO, AUGUSTÓW.

2 kr ześrodkowała się w m. CZERWONKA (EE 8171) kończy odtwarzanie zdolności bojowej. W czasie przegrupowania kompania nie poniosła strat. Działania rozpoznawcze prowadzi PR-1 (1plr) w rejonie OLECKO (EE 9888), ŚWIĘTAJNO (EE 8684), GUTY, motocyklowa grupa rozpoznawcza jako posterunek obserwacyjny dozoruje drogę w m. GRYZY (EE 8491). W gotowości do rozpoznania 2 plr.

Strukturę organizacyjną wojsk przeciwnika przyjmować na podstawie identyfikatora składu bojowego strony przeciwnej. Ukompletowanie przeciwnika - jak w założeniu taktycznym.

Struktura organizacyjna kompanii rozpoznawczej

- dr dowodzenia w składzie:
dowódca kompanii, szef kompanii, technik kompanii, 2 x kierowca, sanitariusz - kierowca, radiotelegrafista;
- 4 x pluton rozpoznawczy w składzie: trzy drużyny rozpoznawcze każdy;

- pluton rozpoznania motocyklowego w składzie: dwie grupy motocyklowe (każda po dwie sekcje motocyklowe).

Zestawienie zasadniczego sprzętu:

wyszczególnienie	dr. dow.	1 plr	2 plr	3 plr	motocyklowy plr	Razem
WD R-5	2	1	1	1		6
BRDM-2		2	2	2		6
motocykl					8	8
sam. c-t	1					1

III. DANE DODATKOWE

1. Przełożony przewiduje rozwinięcie w ugrupowaniu brygady transportera – elaboratora pocisków propagandowych, rozgłośni elektroakustycznej oraz wyrzutni BSR. Rejony rozwinięcia zostaną określone w dokumentach dowodzenia.
2. Na pierwszy dzień walki o rejon obrony brygady szef G2 1DZ przydziela dwa śmigłowcowyloty śmigłowców rozpoznawczych. Ich wykorzystanie zaplanuje S2 2BZ.
3. W ugrupowaniu brygady będzie rozwinięta część 1 kWE. Rejony rozwinięcia zaproponuje S2 według planu walki dowódcy brygady.
4. Przeciwnik posiada możliwości użycia bojowych środków trujących: soman (GD), sarin (GB), iperyt (HD). Nie należy również wykluczać zastosowania broni biologicznej w postaci węglika, toksyny batuliny i dżumy.

IV. PRACA DO WYKONANIA

1. Przygotować wnioski dotyczące informacyjnego przygotowania pola walki w obronie brygady dotyczące działania przeciwnika, uzasadnienia wyboru dróg podejścia, korytarzy ruchu i korytarzy manewru, oceny terenu i warunków pogodowych;
2. Określić i uzasadnić granice strefy rozpoznawczej
3. Opracować warianty zagrożenia, uwzględniając powietrzno-lądowy charakter działania przeciwnika.

4. Zaplanować wykorzystanie systemu rozpoznania brygady
5. Przedstawić potrzeby rozpoznawcze w zakresie oceny zagrożenia i planowania działań.
6. Opracować meldunek rozpoznawczy.
7. Opracować niezbędne kalkulacje czasowo-przestrzenne do uzasadnienia przyjętych rozwiązań.

Opracował:

/-/ mjr dypl. Grzegorz ROSŁAN

SYTUACJA LWL dla 3BZ

140500LMAJ03

I. SYTUACJA OGÓLNA

W dotychczasowych działaniach bojowych siły LWL przeciwnika główny wysiłek koncentrowały na wsparciu i zabezpieczenia działań powietrzno-szturmowych i desantowo-szturmowych oraz wsparciu ogniowym pierwszorzutowych związków taktycznych. Ataki na obiekty uderzeń były prowadzone grupami 4-6 śmigłowców bojowych wspieranych przez artylerię oraz samoloty lotnictwa taktycznego.

Grupy uderzeniowe śmigłowców przeciwnika były osłaniane przez śmigłowce uzbrojone w kpr „p-p” realizujące zwalczanie śmigłowców w powietrzu.

II. SYTUACJA SZCZEGÓŁOWA

W skład sił LWL GO Giżycko wchodzi 1. pśb oraz 14. bkpów. W dniu 27 kwietnia siły i środki LWL rozpoczęły manewr na lądowiska w rejonie wyjściowym i w godzinach popołudniowych 30 kwietnia osiągnęły pełną gotowość bojową całością sił do realizacji zadań.

W dniu 27 kwietnia dowódca GO Giżycko przydzielił dowódcy 1. dywizji, na czas działań bojowych, 1. eśsz ze składu 1. pśb, 2. eśsz ze składu 1. pśb do osłony i wsparcia działań 14. bkpów. oraz 14. bkpów. Ponadto, dowódca GO Giżycko od 1 maja utrzymuje w odwodzie 4. eskadrę śmigłowców wielozadaniowych ze składu 1. pśb, do realizacji zadań zadymiania, minowania, zabezpieczenia dowodzenia oraz rozpoznania na korzyść walczących wojsk 1. DZ. Wysiłek lotnictwa wojsk lądowych (4. eśw) będącego w odwodzie – 4 wyloty na dobę dla każdego klucza. Wykorzystanie sił odwodowych będzie możliwe po przesłaniu zapotrzebowania do Szefostwa WL GO Giżycko na 2 godziny przed planowanym wykonaniem zadań.

Dowódca 1. DZ przydzielił na czas działań dowódcy 3. BZ 14. bkpow. wraz z 2. eśsz do słony oraz klucz śmigłowców ze składu 1. eśsz. Wykorzystanie tych sił według planu dowódcy brygady. Pozostałych sił według planu dowódcy dywizji. Wykorzystanie śmigłowców wielozadaniowych przez brygadę, możliwe będzie po przesłaniu zapotrzebowania przez TZKOP 1. DZ.

III. DANE DODATKOWE

Stan sił LWL i ich bazowanie.

Oddział/ Pododdział	Sprzęt		Bazowanie
	Typ	Liczba	
1. pśb:			
1. eśsz	Mi-24W	16	6 km zach. Biała Piska
2. eśsz	Mi-24W	14	7 km płd. zach. Biała Piska
4. eśw	W-3 PPD	4	Rejon Ruciane Nida
	W-3 PLATAN	4	
	Mi-2 R	4	
	Mi-2 WDZ-80	4	
14. bkpow.	Mi-8	32	8 km płd. Orzysz

Ilość i wyszkolenie załóg w 1. i 2. eśsz z 1. pśb.

Ilość załóg	DTWA	NZWA	NTWA
34	34	30	26

Ilość i wyszkolenie załóg w 14. bkpow.

Ilość załóg	DTWA	NZWA	NTWA
36	36	32	28

Stan środków materiałowych pozwala prowadzić działania z natężeniem trzech wylotów całości sił dziennie w ciągu działań, natomiast dla śmigłowców wielozadaniowych – 4 wyloty na dobę.

System dowodzenia LWL GO Giżycko.

Stanowisko dowodzenia Szefa Wojsk Lotniczych znajduje się na SD GO Giżycko.

Szefostwu Wojsk Lotniczych podlegają Taktyczne Zespoły Kontroli Obszaru Powietrznego (TZKOP) rozmieszczone przy stanowiskach dowodzenia dywizji (numery jednocyfrowe), brygad (numery dwucyfrowe) i pierwszorzutowych batalionów (numery trzycyfrowe – do ustalenia przez ćwiczących zgodnie z numeracją), z odpowiednimi dla danego szczebla środkami łączności i transportem.

Kryptonimy stanowisk (punktów) dowodzenia:

- Szefostwo WL GO Giżycko - KOBALT
- SD 1. pśb - MANGAN
- PD 1. eśsz - ZENIT
- PD 2. eśsz - MONOLIT
- PD 4. eśw - UNIFORM
- TZKOP-1 - NEPTUN
- TZKOP-30 - TANGO
- TZKOP-140 - BIZON

Sygnaly współdziałania:

- zezwalam na wykonanie lotu poza korytarzem przelotu – DROGA;
- zezwalam na wejście w strefę ognia OP – KOMETA;
- działanie lotnictwa na wezwanie z pola walki – POMOC;
- my wojska własne - SERIA TRZECH ZIELONYCH RAKIET, POMARAŃCZOWY DYM;

- ja swój śmigłowiec – do godz. 14.00 KOD 0608, dublujący - ŻÓŁTA RAKIETA; do godz. 24.00 KOD 0812, dublujący – ZIELONA RAKIETA;
- linia styczności wojsk – NITKA;
- przekroczenie linii styczności wojsk – PRZELOT;

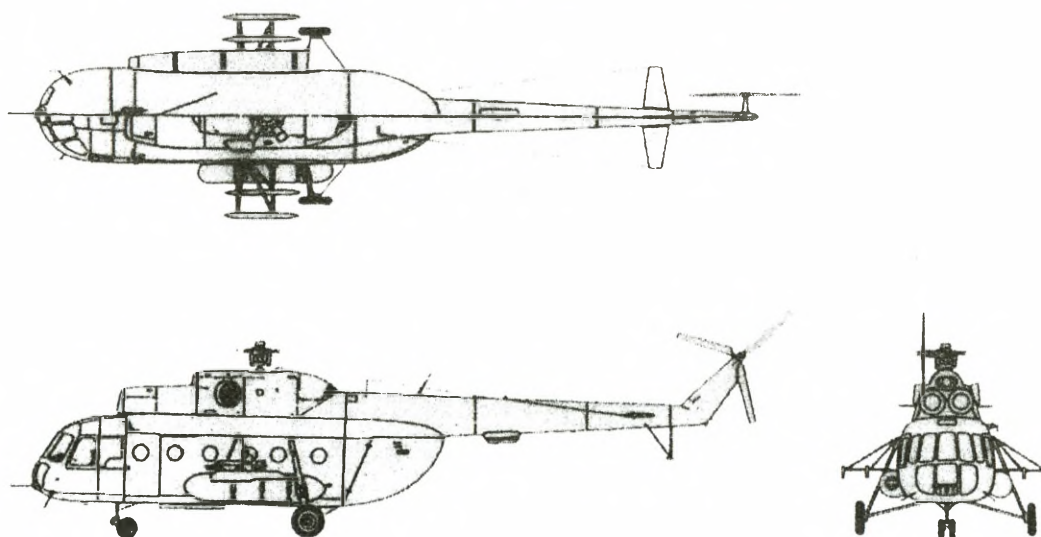
Indeksy pilotów:

- 1. eśsz – 49521 – 49536
- 2. eśsz – 49621 – 49634
- 4. eśw – 49721 – 49739
- 14. bkpow. – 50111 - 50147

Pozostałe sygnały współdziałania - według decyzji ćwiczących.

Prognoza pogody - realne warunki atmosferyczne w czasie prowadzenia ćwiczenia.

Dane taktyczno-techniczne śmigłowca Mi-8 ze składu 14. bkpow.



Dane śmigłowca		
Załoga		2 pilotów i technik pokładowy
Zespół napędowy		2 × silnik turbowalowy TW2-117A po 1267 kW /1700 KM/
Wymiary	Średnica wirnika	21,29 m
	Długość kadłuba	18,17 m

	Wysokość	5,65 m
	Kabina ładunkowa	5,3 × 2,2 × 1,8 m
Masa	Własna	6800 kg
	Użyteczna	5200 kg
	Całkowita maksymalna	12000 kg
	Paliwa normalna	1870 l
	Ładunku maksymalna	3000 kg /2000 kg ze zb. dodatkowym/
	Ładunku podwieszanego	3000 kg
	Pasażerów	2160 kg /18 żołnierzy po 120 kg/
Osiągi	Prędkość maksymalna	260 km/godz.
	Prędkość przelotowa	225 km/godz.
	Prędkość wznoszenia	... m/s
	Pułap	4500 m
	Zasięg	500 km
Uzbrojenie	Art.-rakietowe	1 km 12,7 mm 4 × UB-16 z 64 × S-5M/K

IV. PRACA DO WYKONANIA

Praca do wykonania:

1. Zapoznać się z sytuacją LWL i wrysować na mapę niezbędne elementy.
2. Określić możliwości bojowe przydzielonych sił LWL.

Opracował:

ppłk nawig. dr Roman SZUSTEK

Sytuacja Wojsk Obrony Przeciwlotniczej 3 BZ

I Sytuacja ogólna

1. Lotnictwo przeciwnika od początku kwietnia prowadzi intensywne loty rozpoznawcze naruszając przestrzeń powietrzną MAZURII. Dokonywane były zrzuty broni i materiałów propagandowych w rejonach ORZYSZ i MIKOŁAJKI.
2. Wojska obrony przeciwlotniczej 1 DZ realizują zadania osłony przeciwlotniczej oddziałów i pododdziałów 1DZ. Dotychczas nie prowadziły działalności ogniowej. Wykrywane i śledzone były loty samolotów rozpoznawcze przeciwnika. Szczegółowe położenie wojsk OPL 1 DZ mapa „położenie wojska o 140500MAJ”.

II Sytuacja szczegółowa

Dywizjon przeciwlotniczy 3BZ realizuje zadanie osłony pododdziałów brygady.

O godzinie 5.00 14 maja dowódca dywizjonu wraz ze sztabem dywizjonu znajduje się na stanowisku dowodzenia dywizjonu rozwiniętym przez pluton dowodzenia w rejonie MONETKI (EE4378), RSWP dywizjonu rozwinięta jako skryta w rejonie płn. MONETKI (EE4478). Pluton posiada 100 % stanu osobowego i 100% sprawnego sprzętu.

1 bateria przeciwlotnicza osłania 33 bz ze stanowiska pkt. 130,6 (EE4577). Baterii brakuje jednej armaty ZU-23-2 i jednego mechanizmu startowego GROM do pełnego stanu etatowego. Bateria posiada 0,6 jo. amunicji artyleryjskiej i 2 jo. rakiet GROM.

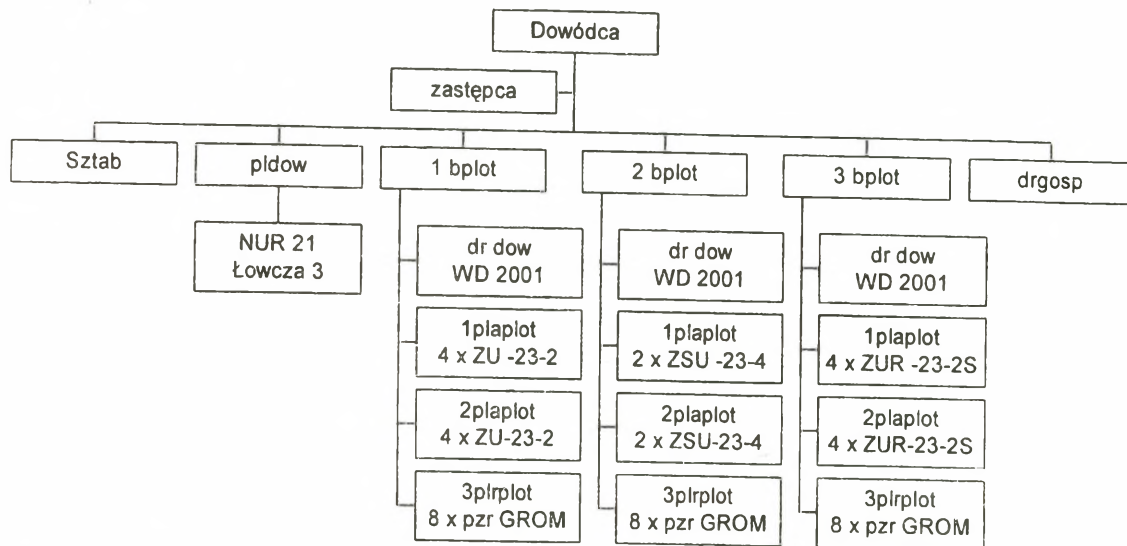
2 bateria przeciwlotnicza osłania 31 bcz i eśm ze stanowiska pld. TRZONKI (EE5348) Bateria posiada 100 % stanu osobowego i 100% sprawnego sprzętu oraz 0,6 jo. amunicji artyleryjskiej i 2 jo. rakiet GROM.

3 bateria przeciwlotnicza osłania 32 bz ze stanowiska pld. GÓRKI (EE4770). Bateria posiada 100 % stanu osobowego i 100% sprawnego sprzętu oraz 0,6 jo. amunicji artyleryjskiej i 2 jo. rakiet GROM i 1 jo. rakiet S-2M.

Drużyna gospodarcza zmienia rejon rozmieszczenia na i za około 1 godziny zajmie rejon rejonie MONETKI (EE4378). Drużyna uzupełnienia jest w 100%.

III Dane dodatkowe

1. Struktura dywizjonu przeciwlotniczego



2. Dywizjon posiada środki do maskowania całości sprzętu oraz środki pozoracji jednego plutonu armat ZU-23-2.

IV Praca do wykonania

1. Zapoznać się z informacjami z założenia.
2. Wrysować dane z założenia i rozkazu operacyjnego na mapę.
3. Ocenić sytuację przeciwlotniczą brygady.
4. Brać czynny udział w pracy sztabu brygady.

Opracował
ppłk Adam Halama

SYTUACJA ARTYLERII 3 BZ

I. Sytuacja ogólna

Artyleria brygadowa i batalionowa zajmuje wyznaczone rejony ześrodkowania.
Położenie 3 das i 3 bppanc – patrz „Położenie wojsk o 140500 MAJ.”

II Sytuacja szczegółowa

Stan zasadniczego sprzętu artylerii brygady:

- 3 das: 122mm HS 2S-1 – 24 ;
- 3 bppanc: 9 wyrzutni PPK 9P-133
- kwsp w bz – po 6 moździerzy 120 mm.

III Dane dodatkowe

Artyleria brygady uzupełnia zapasy taktyczne amunicji. Szczegółowe dane patrz „Sytuacja logistyczna”

IV Praca do wykonania

- nanieść sytuację artylerii na mapę;
- w roli szefa wsparcia ogniowego 3 BZ dokonać analizy zadania;
- być w gotowości do rozwiązywania problemów użycia artylerii w poszczególnych wariantach działania wojsk własnych.

Opracował:

Mjr dypl. Marek SOŁODUCHA

SYTUACJA WOJSK INŻYNIERYJNYCH 140500 MAJ

I. SYTUACJA OGÓLNA

1. W dotychczasowych działaniach przeciwnik intensywnie wykorzystywał środki do torowania przejść w zaporach inżynieryjnych, przygotowania i utrzymania dróg oraz urządzania i utrzymania przepraw. W przypadku przejścia do działań obronnych w ramach odpierania przeciwuderzenia posiada środki do minowania narzutowego, głównie raketowo-artyleryjskie. Ponadto do umacniania opanowanych rubieży stosować może miny przeciwpancerne typu TM-62 i TM-89 (z zapalnikiem magnetycznym). Do minowania pośpiesznego może wykorzystywać mechaniczne ustawiacze min typu GMZ.

2. Wojska inżynieryjne MAZURII wspierają prowadzenie operacji obronnej pierwszorzutowych związków operacyjnych i taktycznych oraz przegrupowanie odwodów operacyjnych.

II. SYTUACJA SZCZEGÓŁOWA

1. Pododdziały inżynieryjne 3 BZ zgodnie z otrzymanym zadaniem realizowały zadania wsparcia inżynieryjnego marszu i rozmieszczenia pododdziałów brygady. 140500 MAJ znalazły się w następującym położeniu:

- a. drri jako IPR 3 BZ rozpoznaje drogę: KOZIN (EE4777), MIŁKI (EE5777);
- b. pldm z 1/1 plsap utrzymuje drogę: ORZYSZ (EE6262), DROZDOWO (EE5266), GRABÓWEK (EE4567), STARA RUDÓWKA (EE4275). SD dowódcy plutonu - GRABÓWEK;
- c. plminz z 2/1 plsap wspiera rozbudowę SD brygady;
- d. pozostałe siły 3 ksap rozmieszczone w rejonie: JAGODNE MAŁE (EE4774), JAGODNE WIELKIE (EE4976), PAPROTKI (EE5275). SD dowódcy kompanii - JAGODNE WIELKIE.

2. Ukompletowanie w stanie osobowym - 92%.

3. Ukompletowanie 3 ksap w maszyny inżynieryjne i środki transportowe - 97%. Braki w ukompletowaniu: jedna spycharko-ładowarka SŁ-34, jeden samochód ciężarowo-terenowy, jedna piła spalinowa. Naprawy bieżącej wymaga transporter inżynieryjny i most towarzyszący BLG.

4. Stan zapasów środków inżynieryjnych w pododdziałach inżynieryjnych i logistycznych 3 BZ - 97%.

III. DANE DODATKOWE

1. Elementy nie przedstawione w aneksie inżynieryjnym i niniejszej sytuacji - przyjąć według ćwiczących.

2. Warunki meteorologiczne - jak w dniu ćwiczenia.

3. Struktury organizacyjne, wyposażenie i możliwości realizacji zadań zabezpieczenia inżynieryjnego wojsk własnych przyjąć według: *Kawka W., Kowalkowski S.: Struktury organizacyjne wojsk inżynieryjnych*, AON, Warszawa 2002, nr bibl. S/5213.

4. Skład, wyposażenie oraz możliwości wykonawcze jednostek wojsk inżynieryjnych przeciwnika przedstawiono w: *Identyfikator składu bojowego wojsk własnych i przeciwnika*. Pozostałe informacje o sprzęcie inżynieryjnym przeciwnika przyjąć według: *Informator o sprzęcie i środkach inżynieryjno-saperskich sił zbrojnych państw świata*, Wyd. SG WP 1996, nr bibl. Pf 218/R.

5. W każdej kcz znajdują się dwa komplety trału KMT-6 oraz dwa ZB ŁWD.

6. Pododdziały 3 BZ są przeszkolone w pokonywaniu narzutowych pól minowych.

IV. PRACA DO WYKONANIA

1. Przystudiować w dostępnej literaturze zagadnienia dotyczące problematyki zabezpieczenia inżynieryjnego natarcia.

2. Do zajęć z przedmiotu „Zabezpieczenie inżynieryjne”:

a. Na mapie (folii):

(1) uzupełnić sytuację wojsk inżynieryjnych 140500 MAJ z danymi zawartymi w założeniu, Rozkazie Operacyjnym nr 29 Dowódcy 1 DZ i elementami położenia pododdziałów określonymi według decyzji ćwiczących;

c. w roli oficera wojsk inżynieryjnych dowództwa brygady opracować wnioski z analizy zadania pod względem inżynieryjnym, ustalić wnioski z oceny czynników warunkujących realizację zabezpieczenia inżynieryjnego natarcia 3 BZ, określić możliwości realizacji zadań zabezpieczenia inżynieryjnego.

Opracował:

mjr dr inż. Stanisław KOWALKOWSKI

SYTUACJA OBRONY PRZECIWCHEMICZNEJ

140500 MAJ03

I

SYTUACJA OGÓLNA

1. „REDLANDIA” prowadzi działania bojowe wykonując uderzenia raketowo – lotnicze przy użyciu konwencjonalnych środków rażenia. Wiadomo jednak, że przeciwnik posiada pełny zakres nowoczesnych bojowych środków trujących wraz z odpowiednimi środkami przenoszenia oraz w ograniczonym zakresie, także środki biologiczne. Jak dotąd przygotowań do ich użycia nie wykryto. Ponadto wysadzone zostały grupy rozpoznawczo-naprowadzające w rejonach: GIŻYCKO, RYN, MIKOŁAJKI, MIŁKI. Są one dobrze przygotowane do prowadzenia działań w warunkach skażeń co może sugerować możliwość ataku na zakłady chemiczne oraz inne obiekty przechowujące niebezpieczne substancje promieniotwórcze, chemiczne i biologiczne. Oddziały wydzielone REDLANDII prze-kroczyły granicę z MAZURIA w rejonach: płn. zach. SUWAŁKI i zach. DĄBROWA BIAŁOSTOCKA, zmierzając do opanowania spornego obszaru.

2. MAZURIA zajmuje swoje rejony odpowiedzialności przygotowując się do wykonania swoich zadań. Jednocześnie nawiązuje współdziałanie z elementami układu pozamilitarnego w zakresie postępowania na wypadek zniszczenia lub uszkodzenia obiektów z niebezpiecznymi substancjami przemysłowymi.

II

SYTUACJA SZCZEGÓŁOWA

1. Na początku kwietnia 2003 roku w m. EŁK kilkunastoosobowa grupa próbowała wdrzeć się do obiektów zakładów chemicznych, w których składowany jest chlor.

2. 3 BZ (ćwicząca) z 1 DZ do 03.00 14.05 zasadniczymi siłami zajęła rejon ześrodkowania: płn. WYDMINY, wsch. EŁK, płn. ORZYSZ, płn. KAP, gdzie przystępuje do odtwarzania zdolności bojowej. Jej pododdziały zostały przeszkolone w zakresie prowadzenia działań w warunkach skażeń.

1 kchem 1 DZ od 140430 Maj jest ześrodkowana w rejonie: 1 km zach. BIAŁA PISKA (EE6840). Ukompletowanie kompanii: w ludziach - 90%, w sprzęcie - 90%.

drsrsk z plchem rozwinęła POSk przy SD 2 BZ m. DROZDOWO (EE5267).

W miejscowości ORZYSZ (EE6162) 140500 Maj uszkodzone zostały cztery cysterny kolejowe z amoniakiem o zawartości 25 ton każda.

III

DANE DODATKOWE

Warunki meteorologiczne w przyziemnej warstwie powietrza wykorzystywane do prognozy zagrożeń chemicznych i biologicznych:

- wiatr północno-zachodni o prędkości 3-4 m/s,
- temperatura powietrza w dzień 20 st. C, w nocy 10 st. C,
- temperatura gleby 15 st. C.

IV

PRACA DO WYKONANIA

1. Zapoznać się z informacjami zawartymi w założeniu nr 1.
2. Przygotować do pracy mapy, na które nanieść niezbędne informacje.
3. Przystudiować Metodykę oceny sytuacji po uwolnieniu TSP 4437/R
4. Ocenić zagrożenie wynikające z uwolnionego chloru i podjąć odpowiednie działania. Być w gotowości do zaprezentowania i uzasadniania przyjętych rozwiązań.

Opracował:

/-/ ppłk dr Jarosław SOLARZ

SYTUACJA ŁĄCZNOŚCI

140500 Maj

1. Pododdziały łączności batalionu dowodzenia są w trakcie zajmowania rejonu ześrodkowania, skąd zapewniają dowództwu brygady łączność z przełożonym, sąsiadami oraz podwładnymi.
2. Rozmieszczenie węzłów łączności:
 - WŁ SD 1 DZ – BIAŁA PISKA
 - WŁ TSD 1 DZ – MIKOŁAJKI
 - WŁ SD 3 BZ – DROZDOWO
 - WŁ TSD 3 BZ – SZYMONKA
 - -PWŁ - 16 - RYN
3. Rozmieszczenie węzłów łączności pododdziałów 3 BZ - jak mapa sytuacji.
 1. Stan ukończenia pododdziałów batalionu dowodzenia:
 - osobowy 100%;
 - sprzętu łączności i informatyki 100%.

II

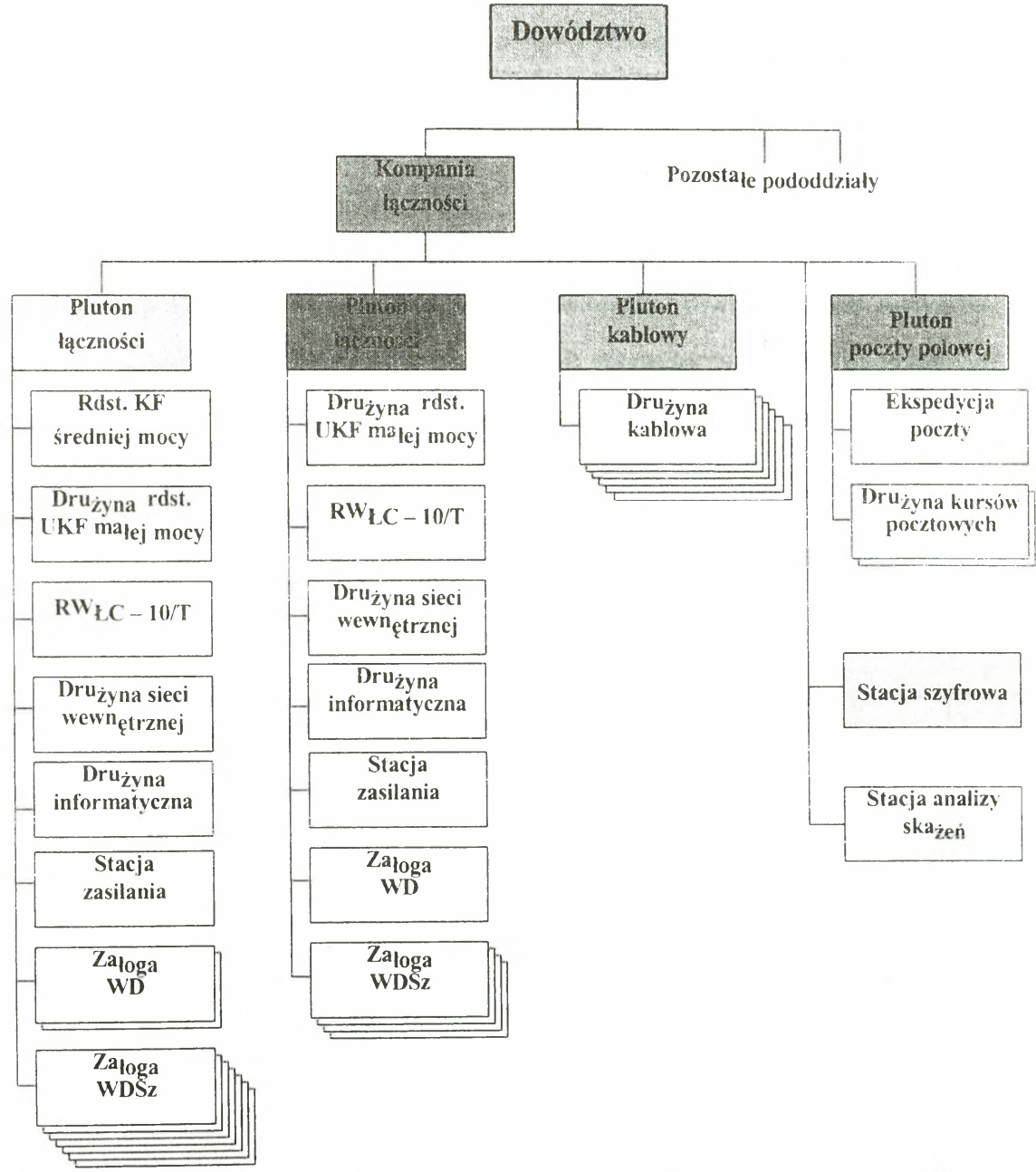
System łączności brygady organizowany jest zgodnie z planem łączności w rejonie ześrodkowania.

1. Łączność brygady zorganizowana jest następująco:
 - 1.1. Łączność środkami radiowymi zgodnie z KODEM Procedury łączności „SOBIESKI - 203”. Praca środków radiowych w „dyżurnym odbiorze”.
 - 1.2. Łączność środkami radioliniowymi i przewodowymi z:
 - a/. węzła łączności SD i TSD 3 BZ bezpośrednio traktami radioliniowymi o przepływności 512 kbit/s do PWŁ - 12.
Ponadto, wykorzystywane jest łącze telefoniczne w systemie stacjonarnym, pomiędzy SD 1 DZ - SD 3 BZ (UT – ORZYSZ).
 - b/. węzły łączności SD podległych pododdziałów dowiązane są do węzła łączności

stanowiska dowodzenia brygady zgodnie z KODEM Procedury łączności „PIAST - 203”.

1.3. Łączność środkami pocztowymi zgodnie z Kodem Procedury łączności „ŚMIAŁY - 203”.

W ćwiczeniu przyjąć strukturę organizacyjną oraz podstawowe wyposażenie kompanii łączności bdow. brygady podaną na rysunku 1.



Rys. 1. Struktura organizacyjna kompanii łączności bdow. brygady zmechanizowanej

III

ZADANIA DO WYKONANIA:

1. Zapoznać się z sytuacją łączności.

2. Ustalić aktualne położenie (przedstawić graficznie organizację łączności radioliniowo – kablowej w rejonie ześrodkowania).
3. Zapoznać się z rozkazem operacyjnym wraz z aneksami.
4. Dokonać analizy zadania.
5. Ocenić sytuację pod względem łączności.
6. Ocenić możliwości zapewnienia łączności w poszczególnych wariantach działania w obronie.
7. Opracować koncepcję zapewnienia łączności oraz być w gotowości do jej uzasadnienia.
8. Określić zamiar organizacji łączności.
9. Opracować plan łączności brygady.
10. Opracować aneks łączność i informatyka.
11. Być w gotowości do kierowania systemem łączności brygady w walce.

Opracował:

ppłk dr Wiesław SMOLSKI

SYTUACJA WOJSK OBRONY TERYTORIALNEJ**140500 MAJ 03****I.****SYTUACJA OGÓLNA**

1. Wojska „REDLANDII” kończą operacyjne rozwinięcie w strefie nadgranicznej. Straż Graniczna obejmuje ruchy wojsk i ewakuację ludności z nadgranicznych miejscowości „REDLANDII”. Stwierdzono uaktywnienie się grup zbrojnego podziemia i próby przetrzutu drogą powietrzną broni i amunicji. W rejonach GIŻYCKO, RYN, MIKOŁAJKI, MIŁKI wysadzone zostały grupy żołnierzy – prawdopodobnie grupy rozpoznawczo-naprowadzające.
2. W „MAZURII” rozwinięte do etatów wojennych siły OT województwa mrągowskiego wspólnie ze Strażą Graniczną osłaniają granicę państwa oraz prowadzą obronę terytorialną w wyznaczonych rejonach odpowiedzialności. Częścią sił wspierają pozamilitarne ogniwa obronne neutralizując działania sił dywersyjnych inspirowanych przez „REDLANDIĘ”. Przejęto pod ochronę obiekty gospodarki narodowej – ważne dla bezpieczeństwa państwa.

II.**SYTUACJA SZCZEGÓŁOWA**

1. W instytucjach i jednostkach wojskowych garnizonów na MAZURACH oraz w rejonach rozmieszczenia wojsk stwierdzono przypadki penetracji obiektów przez osoby postronne oraz próby pozyskiwania dokumentów. Policja udaremniła próbę wtargnięcia kilkusobowej grupy do zakładów chemicznych w EŁKU. Przechwycono zrzut broni wraz z amunicją w lesie w rejonie BEMOWO PISKIE. Odnotowano osiem zamachów lub rozbojów na żołnierzach w m. GIŻYCKO, ORZYSZ, WĘGORZEWO.
2. Rejonowa Komenda OT GIŻYCKO rozwinęła terytorialny system rozpoznania i przystąpiła w rejonie odpowiedzialności do działań przeciwdywersyjnych we współdziałaniu z lokalnymi ogniwami bezpieczeństwa wewnętrznego.

Zmobilizowane jednostki OT pozostają w stanie pogotowia w miejscach bojowego przeznaczenia, a pododdziały na obiektach.

bOT „WYDMINY – odwód szefa WSzW MRAĞOWO przygotowuje rejon odpowiedzialności WYDMINY, wył. GIŻYCKO, wył. ORZYSZ, wył. EŁK, KRUKLANKI, od 5.00 14.05 przechodzi w podporządkowanie 2 BZ.

bOT „EŁK”, „ORZYSZ”, „GIŻYCKO” przygotowują rejony odpowiedzialności do działań skupiając główny wysiłek na organizacji obrony m. EŁK, ORZYSZ i GIŻYCKO na podejściach do miast i przesmykach między jeziorami.

1/bOT „GIŻYCKO” i 1/bOT „ORZYSZ” (szczegółowe położenie – mapa) OD 5.00 14.05 przechodzą w podporządkowanie 3 BZ.

boo „MRAĞOWO” ochrania obiekty o znaczeniu obronnym; 1 kompania ochrania most drogowy i kolejowy w m. MIKOŁAJKI.

Terytorialne organy dowodzenia rozwinięte w:

- WSzW – MRAĞOWO;
- KG – EŁK, ORZYSZ.

III.

PRACA DO WYKONANIA

1. Przystudiować założenie i mapy z położeniem wojsk.
2. Być w gotowości do zreferowania:
 - sposobu wykorzystania 1/bOT „GIŻYCKO” i 1/bOT „ORZYSZ”;
 - zakresu, terminów i procedur współdziałania z organami kierowania (dowodzenia) OT i ogniwami pozamilitarnymi;
 - koncepcji wykorzystania stacjonarnej infrastruktury i zgłoszenie zapotrzebowań na świadczenia osobiste i rzeczowe, przygotować wnioski zgodnie z obowiązującymi ustaleniami;
 - koncepcji uzgodnienia z władzami lokalnymi przedsięwzięć dotyczących ochrony ludności i mienia w rejonach przewidywanych walk.

Opracował

/-/ ppłk dypl. Krzysztof GAŚIOREK

SYTUACJA UKŁADU POZAMILITARNEGO

I.

SYTUACJA OGÓLNA

W związku z zagrożeniem polityczno-militarnym MAZURII, administracja rządowa i samorządowa podjęły kroki zaradcze w celu przygotowania się do realizacji zadań w zakresie: realizacji przedsięwzięć osiągnięcia wyższych stanów gotowości obronnej państwa, w tym sił zbrojnych; przygotowań obronnych, a w tym realizacji zadań z zakresu zasilania i pozamilitarnego wsparcia sił zbrojnych, a także z zakresu ochrony ludności oraz ochrony bezpieczeństwa i porządku publicznego.

Wprowadzenie stanu wojennego przez Prezydenta MAZURII, na obszarze przyległym do strefy rozdzielania, wiąże się z rozwinięciem stanowisk kierowania organów administracji publicznej oraz powołaniem gminnych zespołów reagowania oraz powiatowych i wojewódzkich zespołów reagowania kryzysowego.

W składzie tych zespołów funkcjonują sztaby kryzysowe realizujące zadania koordynacyjne z zakresu:

- ochrony ludności;
- bezpieczeństwa i porządku publicznego;
- wsparcia sił zbrojnych (współpracy cywilno-wojskowej);

II.

SYTUACJA SZCZEGÓŁOWA

a) **Administracja rządowa województwa mrągowskiego i administracja samorządowa** przystąpiły do realizacji „Planu operacyjnego funkcjonowania administracji publicznej i przedsiębiorstw w warunkach zewnętrznego zagrożenia bezpieczeństwa państwa, kryzysu polityczno-militarnego i wojny”. Jednostki organizacyjne gospodarki narodowej realizują plan zaopatrywania wojska i ludności w okresie mobilizacji.

b) Na terenie województwa przewiduje się ewakuację ludności z obszarów:

1. DZIUBIELE – GRABÓWKA – ZASTRUŻNE w kierunku: MIKOŁAJKI.
2. STR. KRZYWE – PAŃSKA WOLA – HEJBUTY w kierunku ORZYSZ.
3. TALUSY – SUCZKI – TYNKI w kierunku BIAŁA PISKA.

c) Rozmieszczenie i charakterystyka obiektów z TŚP w województwie

- Zakłady Mięsne „Mazury” S.A., EŁK, ul. Suwalska: amoniak 25 ton, kwas solny 5 ton, azotyn sodowy 0,5 tony.
- Przedsiębiorstwo Spożywcze, EŁK, „CHŁODNIA” S.A., ul. Suwalska: amoniak 35 ton.
- Przedsiębiorstwo „ARGO POLI”, EŁK, ul. Komorowskiego: amoniak 22 tony.
- CPN ZGPN nr 2, ul. Mickiewicza: paliwa ropopochodne 600 ton.
- Zakład Produkcyjny „Marko”, EŁK, ul. Suwalska: amoniak 1,5 tony.
- Zakłady Rybne „Giżycko” S.A., GIŻYCKO, ul. Obwodowa: amoniak 2,3 tony.
- Spółka „SEREX”, GIŻYCKO, ul. Turystyczna: amoniak 2,5 tony.
- Okręgowa Spółdzielnia Mleczarska, MRAĞOWO, ul. Kormoranów: amoniak 15 ton, kwas solny 5 ton.

d) W resorcie spraw wewnętrznych i administracji główną uwagę skupia się na utrzymaniu porządku publicznego i zachowaniu ciągłości kierowania organów administracji publicznej. Policja przejęła ochronę ważniejszych urzędów administracji publicznej i zakładów pracy. Siły prewencji we współdziałaniu z wojewódzką delegaturą Agencji Bezpieczeństwa Wewnętrznego podjęły działania na rzecz ochrony urzędów i obiektów szczególnie ważnych dla bezpieczeństwa i obronności państwa.

Zanotowano wzrost działalności dywersyjno-sabotażowej na terenie zakładów energetycznych, obiektów przemysłowych stosujących TŚP oraz na drogach kolejowych.

e) Jednostki organizacyjne podległe ministrowi infrastruktury realizują zadania w zakresie osłony technicznej dróg i mostów oraz dróg kolejowych i węzłów

energetycznych. Z zasobów sieci telekomunikacyjnej wydzielono trakty i łącza na potrzeby sił zbrojnych.

f) **Koordinację zadań na rzecz wsparcia sił zbrojnych realizują:**

- Wydziały Zarządzania Kryzysowego w MRĄGOWIE, KĘTRZYNIE i GIŻYCKU.
- Komenda Wojewódzka Policji w MRĄGOWIE z podporządkowaną komendą prewencji Policji.
- Komenda Wojewódzka PSP w MRĄGOWIE.
- Komendy powiatowe Policji i PSP w GIŻYCKU, KĘTRZYNIE i EŁKU.
- Delegatura ABW w MRĄGOWIE..

III.

PRACA DO WYKONANIA

1. Być w gotowości do zreferowania:

- zakresu, terminów i procedur współdziałania z organami administracji publicznej;
- koncepcji wykorzystania stacjonarnej infrastruktury i określenia potrzeb w zakresie świadczeń osobistych i rzeczowych;
- koncepcji współdziałania z układem pozamilitarnym w pierwszym i drugim etapie operacji.

2. Dodatkowych informacji o działaniu układu pozamilitarnego udziela przedstawiciel KOTiC AON z kierownictwa ćwiczenia.

Opracował

/-/ dr inż. Waldemar KITLER

SYTUACJA LOGISTYCZNA 3 BZ

140500 MAJ

I. SYTUACJA OGÓLNA

Batalion logistyczny rozwinął SD w Kolonia WOŹNICE (EE 4266). Pododdziały logistyczne batalionu są w trakcie zajmowania rejonów ześrodkowania. Szczegółowe położenie – Mapa z położeniem na 140500 MAJ.

Po rozwinięciu zasadniczych urządzeń do pracy 2 blog przystąpi do realizacji zadań zabezpieczenia logistycznego.

II. SYTUACJA SZCZEGÓŁOWA

Ukompletowanie 3 blog w ludziach i sprzęcie – 95 %.

Stan zapasów wojennych ŚBiM przedstawia aneks 1. W kzaop 3 blog znajdują się pełne zapasy normatywne ŚBiM. Stan zestawów remontowych i TŚM zapewnia wykonanie remontów R1 uzbrojenia i sprzętu wojskowego w ciągu 5 dób walki.

Stan techniczny podstawowego UiSW przedstawia aneks 2. Zapas przebiegu silników i gaśnic pojazdów zapewnia wykonanie przebiegu nie mniejszego jak 2000 km. W czasie mobilizacyjnego rozwinięcia wojsk wykonano należne obsługiwania techniczne uzbrojenia i sprzętu wojskowego.

Stan sanitarno-higieniczny wojsk i rejonu działań pomyślny, zachorowań na choroby zakaźne nie stwierdzono. W brygadzie znajdują się pełne zapasy materiałów sanitarnych. Zestawienie stanu osobowego 3 BZ przedstawia aneks 3.

III. DANE DODATKOWE

Struktura logistyki planowania (S4) i logistyki wykonawczej (blog) brygady zmechanizowanej znajduje się w skrypcie „Praca zespołów logistycznych G4 (S4) w procesie dowodzenia wojskami lądowymi na szczeblu taktycznym” AON 1999. Struktura, podstawowe wyposażenie oraz możliwości brygadowej kompanii

zaopatrzenia, remontowej i medycznej znajdują się w „Poradniku oficera logistyki do ćwiczeń i treningów sztabowych” AON 1998. Aktualne urzutowanie zapasów ŚBiM przedstawia aneks 4.

IV. PRACA DO WYKONANIA

1. Zapoznać się z sytuacją logistyczną oraz dokumentacją rozkazodawczą dotyczącą zabezpieczenia logistycznego. Niezbędne dane logistyczne z założenia narysować na mapie.
2. Być w gotowości do zreferowania organizacji zabezpieczenia logistycznego brygady prowadzącej działania w terenie lesisto-jeziornym.
3. Dokonać rozpoznania w zakresie możliwości korzystania z innych (nie wyszczególnionych w założeniu) elementów infrastruktury logistycznej w rejonie (pasie) działania brygady oraz narysować dane w tym zakresie na mapie.
4. Dokonać oceny sytuacji logistycznej i wypracować koncepcję zabezpieczenia logistycznego brygady w okresie przygotowania i prowadzenia działań.
5. Opracować podstawowe dokumenty dowodzenia pododdziałami logistycznymi i kierowania zabezpieczeniem logistycznym.

Aneksy:

1. Stan zapasów środków bojowych i materiałowych 3 BZ o 140500 MAJ.
2. Stan techniczny podstawowego uzbrojenia i sprzętu wojskowego 3 BZ o 140500 MAJ.
3. Zestawienie stanu osobowego 3 BZ.
4. Urzutowanie zapasów ŚBiM.

Opracował:

mjr dr inż. Paweł GÓRSKI

STAN ZAPASÓW ŚRODKÓW BOJOWYCH I MATERIAŁOWYCH
3 BZ o 140500 MAJ /jk/

Rodzaj zaopatrzenia	bdow	bcz	bz	bz	das	dplot	bppanc	kr	ksap	blog (transp.)
1	2	3	4	6	7	8	9	10	11	12
<u>A. Amunicja /jo/</u>										
- strzelecka	0,8	0,6	0,8	0,7	0,8	0,6	0,8	0,6	0,8	0,2
- strzelecka pokł.	0,7	0,8	0,7	0,7	0,9	0,6	0,8	0,6	0,9	0,2
- moździerzowa	-	-	1,2	1,1	-	-	-	-	-	0,6
- artyleryjska	-	-	-	-	1,2	-	-	-	-	0,6
- czołgowa/BWP	-	1,0	0,8	0,8	-	-	-	-	-	0,1
- przeciwlotnicza	-	-	-	-	-	0,6	-	-	-	0,2
- ppk (na wozach)	-	-	0,9	1,0	-	-	-	-	-	0,2
- ppk	-	-	-	-	-	-	0,5	-	-	0,2
<u>B. Paliwa płynne</u>										
<u>/jn/</u>										
- BS	3,0	3,0	3,0	3,5	3,5	3,5	3,5	3,0	3,0	1,0
- ON _{pk}	3,0	3,0	3,0	3,0	3,0	3,0	3,0	3,0	3,0	1,0
- ON _{pg}	-	3,0	3,0	3,0	3,0	3,0	-	-	3,0	1,0
<u>C. Żywność /rdz/</u>	3	3	3	3	3	3	3	3	3	1

Aneks 2
do sytuacji logistycznej

STAN TECHNICZNY PODSTAWOWEGO UISW 3 BZ
140500 MAJ

Oddział /pododdział/	Rodzaj sprzętu	Stan według		Wymaga remontu stopnia			Straty bezpownotne
		etatu	ewid.	R1 i R2	R3 i R4	R5	
RAZEM 2 BZ	Czołgi T-72	39	39	1/0			1
	BWP	78	77	2/1	1/1		2
	Wozy dowodzenia	6	6				1
	Moździerze	12	11	1/1			
	Haubice 2 S1 „GOZDZIK”	24	24	1/1			
	9P133 „MALUTKA”	9	9	0/1			1
	ZU 23-2	16	15				
	PZR GROM	24	23				1
	CKE	8	7				
	WZT/WPT Mors	6/9	6/9	1/0			
Samochody	762	748	12/1				
bcz	Czołgi T-72	39	39	1/0			1
	Wozy dowodzenia	1	1				
	WZT	1	1	1			
	Samochody	56	53	2/1			
bz	BWP	39	39	0/1	1/0		1
	Wozy dowodzenia	1	1				
	WPT Mors	1	1				
	Moździerze	6	5	1/0			
	Samochody	56	55	1/0			
bz	BWP	39	38	2/0	0/1		1
	Wozy dowodzenia	1	1				
	WZT/WPT Mors	1	1				
	Moździerze	6	6	0/1			
	Samochody	56	55	2/0			
das	Haubice „GOZDZIK” 2 S1	24	24	1/1			
	9P133 „MALUTKA”	9	9	0/1			1
	Wozy dowodzenia	1	1				
	Samochody	36	35	1/0			
	WPT Mors	1	1				
dplot	Wozy dowodzenia	1	1				
	Samochody	30	28	2/0			
	ZU 23-2	16	15				
	PZR GROM	24	23				1
pozostale	Wozy dowodzenia	1	1				1
	CKE	8	7				
	WZT/WPT Mors	5/6	5/6				
	Samochody	528	522		4/0		

ZESTAWIENIE STANU OSOBOWEGO 3 BZ

Pododdział	Stan osobowy	Pododdział	Stan osobowy
Dowództwo	68	dplot	258
bdow	302	kr	80
bcz	192	ksap	192
bz	460	bppanc	60
bz	460	blog	424
das	404	kzap	155
		plchem	23
Razem		3083	

URZUTOWANIE ZAPASÓW ŚBiM

WYSZCZEGÓLNIENIE	TAKTYCZNE				RAZEM
	przy sprzęcie /żołnie./	na transp. batal.	na transp. oddział.	na transp. ZT	
Amunicja /jo/					
- strzelecka	0,5	0,4	0,2	0,4	1,5
- granaty	0,6	0,5	0,2	0,1	1,5
- artyleryjska	1,0	0,6	0,6	0,6	2,8
- moździerzowa	1,0	0,6	0,6	0,6	2,8
- czołgowa (bwp)	1,0	0,1	0,1	0,2	1,4
- plot	1,0	-	0,2	0,3	1,5
- ppk	0,5	0,3	0,2	0,4	1,4
- ppk (na wozach)	1,0	0,2	0,2	0,2	1,6
- ppk (na śmigł)	1,0	-	0,25	-	1,25
Środki minersko-zaporowe /dni/	-	2	2	2	6
Techniczne środki materiałowe /dni/ /wg możliwości remontowych/	-	7	7	7	-
MPS /jn/					
- do techniki naziemnej	4,0	1,0	1,0	1,0	7,0
- do statków powietrznych	1,0		6,0	-	7,0
- agregaty	poi. ukł.		do 5 in	1,0	7,0
Żywność /rdz/	1	3	1	1	6
Umundurowanie /kpl/ /% stanu osobowego/	1	-	10%	5%	15%
Mat. Sanitarne /dni/ wyp. ind. żoł.	1 kpl.	30%	10%	10%	50%
(% stanu osobowego) - wg możliwości udzielania pomocy medycznej	-	4	4	4	-

AKADEMIA OBRONY NARODOWEJ

WYDZIAŁ WOJSK LĄDOWYCH
KATEDRA SZTUKI OPERACYJNEJ I TAKTYKI

Egz. nr ...

ĆWICZENIE Nr 131

Temat: DZIAŁANIA BOJOWE ODDZIAŁU

(OBÓZ WIOSENNY – MAZURY 2003)

Założenie taktyczne nr 2 „A”

POŁOŻENIE WOJSK 151400 MAJ

(*sytuacja dynamiczna – DZIAŁANIA ZACZEPNE*)

Mapy: 1: 50 000

N-34 -68 - C,D;
-69 - C,D;
-80 - A, B; C,D;
-81 - A, B; C,D;

I. SYTUACJA OGÓLNA

„REDLANDIA” w celu opanowania spornego obszaru Pojezierza Mazurskiego, uzyskując zaskoczenie, rano 14 maja, wykonała uderzenie raketowo-lotnicze na elementy systemu kierowania obronnością państwa, lotniska, wojska w rejonach ześrodkowania i na drogach marszu, a także obiekty infrastruktury utrudniające manewr wojsk MAZURII. 151400 MAJ. Po wysadzeniu desantów i grup desantowo-szturmowych w pasie tyłowym 1 DZ, kontynuuje natarcie od czoła na dwóch kierunkach:

Nr 1 – OLCEKO, MIŁKI;

Nr 2 – AUGUSTÓW, ORZYSZ.

Dążąc tym samym do rozbicia zasadniczych sił 1 DZ i uniemożliwienia zorganizowania skutecznej obrony spornego obszaru przez GO GIŻYCKO.

151400 MAJ pierwszorzutowe pododdziały REDLANDII walczą na rubieży: płd. ŻYWKI (EE6290), wsch. SIEDLIKA (EE6084), CZYPRYKI (EE6277), RANTY (EE6876), STARE JUCHY, ELK, uzyskując największe powodzenie na kierunku: WYDMINY, MIŁKI.

Lotnictwo przeciwnika w dotychczasowych działaniach przeprowadziło intensywne uderzenie raketowo – lotnicze.

„MAZURIA” – w wyniku agresji ze strony REDLANDII siłami 1DZ prowadzi obronę dążąc do zerwania operacji zaczepnej przeciwnika najdalej na rubieży: GIŻYCKO, ORZYSZ, SZCZUCZYN i stworzenia warunków do wykonania zwrotu zaczepnego przez odwód DWŁąd.

1DZ przeszła do obrony w pasie: wsch. KRUKLANKI, RYN, KORYCIN, 2 km zach. PISZ, mając w pierwszym rzucie 2 BZ i 1 BPanc, w odwodzie 3 BZ. Pierwszorzutowe oddziały z trudem powstrzymują natarcie przeciwnika, zwłaszcza na kierunku jego największego powodzenia.

Wojska obrony przeciwlotniczej 1 DZ realizują osłonę przeciwlotniczą oddziałów i pododdziałów dywizji. W dotychczasowej działalności wojska obrony przeciwlotniczej dywizji z trudem powstrzymywały uderzenia lotnicze na 1BPanc i 2BZ.

II. SYTUACJA SZCZEGÓŁOWA

„REDLANDIA” Grupą Operacyjną „SEJNY” kontynuuje natarcie w kierunku: OLECKO, MIŁKI, dążąc do rozbicia sił 2 BZ i opanowania rubieży: KAP (EE5584), MIŁKI (EE5777), KONOPKI WIELKIE (EE5973), przez co umożliwienia spotęgowania uderzenia z rubieży: STAWSINY, KONOPKI WIELKIE, w kierunku: MIŁKI, MIKOŁAJKI.

2 DZ rozbiła część sił obronnych i największe powodzenie uzyskała na kierunku: WYDMINY – RYŃ. Dla spotęgowania tempa natarcia wysadzono desanty powietrzne. Na kierunkach natarcia 20 BZ w m. MIŁKI oraz RYŃ. Z kolei na kierunku natarcia 21 BZ w m. CIERZPIĘTY i MIKOŁAJKI.

Prawdopodobnie przeciwnik zamierza oddziałami wydzielonymi, w sile do kompanii, wzmocnić siły desantów i wprowadzić odwodowe bataliony. Następnie spotęgować uderzenie w celu opanowania obiektów: RYŃ, MIKOŁAJKI i wyjść w przestrzeń operacyjną poza Pojezierze.

Do 151400 MAJ przeciwnik pierwszorzutowymi pododdziałami rozbił część sił 2 BZ broniących pierwszej pozycji, dążąc do dezorganizacji manewru w tyłowym pasie obrony 1 DZ oraz wyzwolenia ruchu zasadniczych zgrupowań uderzeniowych, wysadził grupy desantowo-szturmowe w rejonach miejscowości: MIŁKI, CIERZPIĘTY, RYN i MIKOŁAJKI.

Działaniem oddziałów wydzielonych i oddziałów obejścia dąży do połączenia się z wysadzonymi desantami.

„MAZURIA” – 3 BZ zgodnie z otrzymanym zadaniem, osłania tyłowy pas obrony 1 DZ. Główny wysiłek działań skupia na zwalczaniu GDSz i oddziałów wydzielonych (OW) w swoim rejonie odpowiedzialności. Częścią sił jest w gotowości do wykonania zwrotu zaczepnego z linii BIAŁA i opanowania obiektów: WYDMINY i GAWLIK.

Dowódca 3 BZ zdecydował, rejon odpowiedzialności brygady podzielić na trzy rejony, każdy z nich przydzielając jednemu zgrupowaniu taktycznemu (ZT).

Samodzielnymi zgrupowaniami utworzonymi na bazie 32 bz i 33 bz, w przydzielonych rejonach odpowiedzialności, blokować i niszczyć TDP i GDSz.

Zgrupowaniem taktycznym utworzonym na bazie 31 bcz wykonać zwrot zaczepny z linii BIAŁA i opanować obiekty: WYDMINY i GAWLIK .

Brygadę ugrupował w jeden rzut z dwoma odwodami. W pierwszym rzucie:

ZT „RYN”, ZT „OKARTOWO” i ZT „MIKOŁAJKI, w odwodach:

Nr 1 – 2 kcz/31 bcz;

Nr 2 – 2 szkpow/14 bkpow.

Z meldunków od podwładnych dowódcy 3 BZ wiadomo:

Zgrupowanie taktyczne „RYN” w składzie: 33 bz /bez 1 kcz/, z 1 kcz/31 bcz i kOT z bOT GIŻYCKO.

1. Przeciwnik

O 14.00 15 MAJ, w rejonie odpowiedzialności zgrupowania „RYN” wysadził trzy GDSz w sile od plutonu do kompanii szturmowej.

GDSz nr 1 w sile ksz – opanowała i broni węzeł komunikacyjny w m. RYN.

GDSz nr 2 w sile wzmocnionego plsz – walczy o uchwycenie i utrzymanie drogi: MIŁKI, WYSOKA KĘPA.

GDSz nr 3 w sile wzmocnionego plsz – walczy o opanowanie węzła dróg i mostu w rejonie m. RUDA (EE5581).

Uderzenie na połączenie z GDSz nr 2 wykonuje kcz na kierunku WYDMINY - MIŁKI.

Przeciwnik ma możliwość spotęgowania uderzenia siłami kcz za około 20 minut z kierunku: SZCZEPANKI, MIŁKI.

Istnieje zagrożenie, iż siłom przeciwnika nacierającym od czoła uda się połączyć z GDSz w rejonie m. MIŁKI i WYSOKA KĘPA, przez co będzie miał możliwość spotęgowania uderzenia na kierunku: MIŁKI, MIKOŁAJKI.

2. Wojska własne

Dowódca ZT „RYN” otrzymał zadanie zwalczać GDSz i TDP przeciwnika w rejonie: 3 km płn. zach. RYN, GIŻYCKO, KONOPKI WIELKIE, wsch. jez. TAŁTY i nie dopuścić do opanowania i utrzymania przez desanty węzłów komunikacyjnych w wyznaczonym rejonie odpowiedzialności.

ZT „RYN” ugrupowane jest w jeden rzut z odwodem.

W pierwszym rzucie: 3 kcz/33 bz, 2 kcz/33 bz, kOT.

W odwodzie - 1 kcz/31 bcz.

Dowódca ZT „RYN” posiada zaangażowane w walce większość sił. 2 kcz bez 1 plz, w wyniku uderzenia sił GDSz przeciwnika, przeszła do obrony okrężnej w rejonie m.

MIŁKI i WYSOKA KĘPA. 1 plz/2 kz został zablokowany przez desant w rejonie m. RUDA.

3 kz/33 bz blokuje GDSz w m. RYN;

plz/2 kz/33 bz blokuje GDSz w m. KĘPA.

W odwodzie dowódca ZT „RYN” posiada 1 kcz/31 bcz.

W wyniku prowadzonych działań zgrupowanie poniosło następujące straty:

10 żołnierzy - zabitych;

5 żołnierzy - rannych;

2 bwp uszkodzone.

ZT „RYN” posiada 70% zapasów ŚBiM.

Dowódca ZT „RYN” zamierza siłami 3 kz blokować desant m. RYN. Odwodową 1 kcz/31 bcz odblokować 2 kz/33 bz w rejonie m. MIŁKI i WYSOKA KĘPA.

Stanowisko dowodzenia dowódcy ZT „RYN” w m. SKOP (EE4379).

3. Prośby

Dowódca ZT „RYN” prosi o wsparcie w odblokowaniu 3 kz.

Zgrupowanie taktyczne „OKRATOWO” w składzie: 32 bz /bez 2 kz, z kOT/ bOT ORZYSZ.

1. Przeciwnik

O 14.00 15 maja, w rejonie odpowiedzialności zgrupowania „OKARTOWO” przeciwnik wysadził GDSz w sile ksz bez plsz, w m. CIERZPIĘTA.

Na połączenie z GDSz podchodzi kolumna przeciwnika z kierunku PAMRY, CIERZPIĘTA, w odległości 12 km od miejsca lądowania desantu.

2. Wojska własne

Dowódca ZT „OKARTOWO” otrzymał zadanie zwalczać GDSz i TDP przeciwnika w rejonie: zach. KONOPKI WIELKIE (EE5973), GORZEKAŁY (EE6856), płd. jez. ŚNIARDWY, zach. WIERZBA (EE4056), 1 km płd. BORKI (EE4872) i nie dopuścić do opanowania i utrzymania przez desanty węzłów komunikacyjnych w wyznaczonym rejonie odpowiedzialności.

ZT „OKARTOWO” ugrupowane jest w jeden rzut z odwodem.

W pierwszym rzucie: 3 kz/32 bz, kOT.

W odwodzie 1 kz/32 bz

Dowódca ZT „OKARTOWO” posiada zaangażowane w walce 3 kZ/32 bZ, która przeszła do obrony okrzęnej w m. CIERZPIĘTA. kOT dozoruje rejon pln. m. ORZYSZ.

W odwodzie dowódca ZT „OKARTOWO” posiada 1 kZ/32 bZ.

W wyniku prowadzonych działań zgrupowanie poniosło następujące straty:

10 żołnierzy - zabitych;

2 dców plutonów, 18 żołnierzy - rannych, z czego natychmiastowej ewakuacji wymaga 5 żołnierzy;

2 bwp uszkodzone.

ZT „OKARTOWO” posiada 70% zapasów ŚBiM.

W zaistniałej sytuacji dowódca ZT „OKARTOWO” zamierza, siłami kOT opóźnić podejście przeciwnika z kierunku m. PAMRY, odwodową 1 kZ /32 bZ wesprzeć działanie 3 kZ/32 bZ i zniszczyć desant w m. CIERZPIĘTA.

Stanowisko dowodzenia dowódcy ZT „OKARTOWO” w m. GÓRA (EE5766).

3. Prośby

brak

Zgrupowanie taktyczne „MIKOŁAJKI” w składzie: 31 bcz /bez 1 kcz i 2 kcz/ z 2 kZ/32 bZ.

Dowódca ZT „MIKOŁAJKI” otrzymał zadanie, w H + 8 wykonać natarcie z linii PL BIAŁA, rozbić przeciwnika na przesmyku międzyjeziornym WYDMINY i opanować obiekty: WYDMINY i GAWLIK.

Droga podejścia do linii wejścia do walki: GRABÓWEK, WYSZOWATE, PAMRY, RANTY.

151400 MAJ, ZT „MIKOŁAJKI” wykonuje marsz do PL BIAŁA, czołem 500 m wsch. pkt. 169,2 (EE6175).

Podczas marszu zgrupowanie poniosło następujące straty:

2 żołnierzy - zabitych;

2 żołnierzy - rannych;

1 czołg zniszczony.

3. Prośby

brak

Odwód brygady nr 1 – 2 kcz/31 bcz w gotowości do działania w rejonie pñ. m. GÓRKŁO (EE4671).

Odwód brygady nr 2 - 2 szkpow/14 bkpow w gotowości do działania w rejonie pñd. GRABÓWKA (EE4766).

3 bdow – SD 3 BZ m. DROZDOWO, TSD 3 BZ w trakcie przegrupowania. Odwód przy SD 3 BZ. Ukompletowanie w ludziach – 94%, w sprzęcie 92%. Zniszczony jeden WD i jeden WK.

3 das – jest w trakcie zajmowania rejonu stanowisk ogniowych. 1/1 das zajął rejon stanowisk ogniowych w gotowości do wzmocnienia dywizjonu do wsparcia kontrataku zgrupowania taktycznego MIKOŁAJKI. Położenie poszczególnych pododdziałów patrz – Położenie wojsk 151400 MAJ.

Stan zasadniczego sprzętu dla:

- 3das – 18 haubic samobieżnych 2S1;
- 1/1das - 15 haubic samobieżnych 2S1.

Zużycie amunicji zgodnie z rozkazem operacyjnym 1 DZ.

3 bppanc – jako OPPanc brygady znajduje się w rejonie rozmieszczenia – patrz Położenie wojsk 151400MAJ. Stan zasadniczego sprzętu - 100%, zużycie amunicji zgodnie z rozkazem operacyjnym 1 DZ.

3 dplot

Dywizjon przeciwlotniczy 3BZ realizuje zadanie osłony pododdziałów brygady.

O godzinie 14.00 15 maja dowódca dywizjonu znajduje się na stanowisku dowodzenia brygady. Pluton dowodzenia przemieszcza się do nowego rejonu przy 1 bplot. Przewidywany czas rozwinięcia na nowym stanowisku 14.30. Pluton w dotychczasowych działaniach nie poniósł strat

1 bateria przeciwlotnicza osłania 33bz. Bateria posiada 100 % stanu osobowego i 100% sprawnego sprzętu oraz 1 jo. amunicji artyleryjskiej i 1,2 jo. rakiet GROM.

2 bateria przeciwlotnicza – jako odwód przeciwdesantowy – uniemożliwia przelot desantów powietrznych nad jeziorem SNIADRWY. Bateria nie prowadziła działalności ogniowej i nie poniosła żadnych strat.

3 bateria przeciwlotnicza osłania 31bcz. Bateria nie poniosła strat. Bateria posiada 1,3 jo. amunicji artyleryjskiej i 1,5 jo. rakiet GROM i 0,8 jo. rakiet S-2M.

3 kr

System rozpoznania brygady w czasie realizacji zadań rozpoznawczych:

Kompania rozpoznawcza w m. LELEK (EE3968), ze składu kompanii wydzielono do prowadzenia rozpoznania:

1 PR (plr)– prowadzi rozpoznanie sił desantu w rejonie m. RYN

2 PR (motocyklowa grupa rozpoznawcza) – prowadzi rozpoznanie sił desantu w rejonie m. MIŁKI.

W rejonie ześrodkowania kompanii w gotowości do natychmiastowego działania jako 3 PR motocyklowa grupa rozpoznawcza.

W podporządkowaniu kierownika sekcji rozpoznania znajduje się 1PR 2 BZ prowadzący rozpoznanie w rejonie kompleksu leśnego wsch. GAWLIKI Wlk. (EE7286) Do wykorzystania według decyzji kierownika sekcji G-2 1 DZ przewiduje jeden wylot BSR.

Pododdziały inżynieryjne 3 BZ zgodnie z otrzymanym zadaniem realizowały zadania wsparcia umacniania rejonu rozmieszczenia brygady. Aktualnie realizują następujące zadania:

1. 3 ksap:

a. pldm z 1/1 plsap utrzymuje drogę: ORZYSZ (EE6262), DROZDOWO (EE5266), GRABÓWEK (EE4567), STARA RUDÓWKA (EE4275).
SD dowódcy plutonu - GRABÓWEK;

b. plminż wraz z przydzielonymi maszynami wspiera rozbudowę fortyfikacyjną zgrupowań taktycznych „RYN” oraz „OKARTOWO”.
W odwodzie posiada jedną SŁ-34 i jedną K-407;

c. pozostałe siły 3 ksap rozmieszczone w rejonie: JAGODNE MAŁE (EE4774), JAGODNE WIELKIE (EE4976), PAPROTKI (EE5275).
SD dowódcy kompanii - JAGODNE WIELKIE;

d. ukończenie w stanie osobowym - 90%;

e. ukończenie 3 ksap w maszyny inżynieryjne i środki transportowe - 95%. Braki w ukończeniu: jedna spycharko-ładowarka SŁ-34, jeden samochód ciężarowo-terenowy, jedna piła spalinowa;

f. stan zapasów środków inżynieryjnych 3 BZ przedstawia się następująco:

- | | |
|---------------------------------|--------------|
| (1) miny przeciwpancerne TM-62M | - 1000 kpl., |
| (2) miny przeciwpiechotne | - 500 szt., |
| (3) materiał wybuchowy (TNT) | - 3000 kg, |

(4) ładunek wydłużony ZB WŁWD - 20 kpl.

- 2. 2/1 bsap od 151200 MAJ wydzielona do 3 BZ:
 - a. 1 plsap przydzielony do zgrupowania taktycznego „MIKOŁAJKI”,
 - b. 2 plsap przydzielony do zgrupowania taktycznego „RYN”,
 - c. 3 plsap przydzielony do zgrupowania taktycznego „OKARTOWO”,
 - d. ukończenie w stanie osobowym - 95%.
- 3. pld 2/1/2 pdm w gotowości do wsparcia podejścia i rozwinięcia zgrupowania taktycznego „MIKOŁAJKI”. SD dowódcy plutonu – GRABÓWEK.
- 4. OZap nr 1 1 DZ (kmin bez plmin /1 bsap) wyposażony w dwie jednostki minowania od 151100 MAJ rozmieszczony w rejonie m. KONOPKI WIELKIE (EE5973) w gotowości do minowania manewrowego na korzyść 3 BZ na rubieżach wskazanych przez dowódcę brygady.

3 blog

Realizuje zadania zabezpieczenia logistycznego. Stanowisko dowodzenia batalionu rozwinięte w PSZCZÓŁKI (EE 4067). Urządzenia logistyczne rozwinięte przez 3 blog: BPZ – Kol. WOŹNICE, PZUS – WOŹNICE, BPO – OLSZEWO. Do ZT „MIKOŁAJKI” przydzielona została GER nr 1 (WRP, WOM, dwa WZT, samochód z TŚM) oraz czołówka materiałowa (am. czołgowa - 8 t, am. strzelecka pokładowa - 1,5 t).

W dotychczasowych działaniach batalion poniósł następujące straty w sprzęcie: zniszczony WPT „Mors”, uszkodzone WRP i RWEM, zestaw CKE z PN, 4 samochody ciężarowo-terenowe oraz samochód sanitarny. W BPZ znajduje się 70% zapasów ŚBiM.

3 plchem rozmieszczony 1 km wsch. DROZDOWO. Ukończenie w ludziach i sprzęcie 90%.

113 kzas rozwinięta w rejonie pld. wsch. MIKOŁAJKI.

jednostki OT i układ pozamilitarny

bOT „WYDMINY” prowadzi działania nieregularne w wyznaczonym rejonie odpowiedzialności.

bOT „GIŻYCKO” przygotowuje obronę na podejściach do miasta.

1 kOT przygotowuje rejon odpowiedzialności działań nieregularnych pld. zach. GIŻYCKO. Dowódca kompanii zameldował o lądowaniu desantu w sile ok. kompanii w m. RYN.

1/bOT „ORZYSZ” prowadzi działania nieregularne w kompleksie leśnym ptn. zach. ORZYSZ, pozostałe siły batalionu rozmieszczone w m. ORZYSZ.

koo / boo „MRAĞOWO” broni mostu kolejowego i drogowego w m. MIKOŁAJKI. Straty: 10 zabitych i 15 rannych. Dowódca kompanii prosi o wsparcie i pomoc w ewakuacji rannych.

III. DANE DODATKOWE

1. Ukompletowanie przeciwnika, w ludziach 70%, w sprzęcie 80%.
2. Stan zagrożenia od BMR – jak dotychczas
3. Warunki meteorologiczne jak w czasie trwania ćwiczenia.
4. Wschód i zachód słońca – jak w kalendarzu.
5. Warunki meteorologiczne jak w czasie trwania ćwiczenia.
6. Wschód i zachód słońca – jak w kalendarzu.

IV PRACA DO WYKONANIA

1. Zapoznać się z założeniem.
2. Zorganizować pracę ćwiczącego dowództwa.
3. Zaplanować i zorganizować walkę.
4. W ramach planowania walki opracować dokumenty wg wytycznych kierowników zespołów i rozjemców rodzajów wojsk.

Załącznik:

1. *Położenie wojsk 3 BZ 151400 MAJ* - mapa 1:50000 (oddzielne wydawnictwo)

Opracował:

/-/ mjr dr Marek KUBIŃSKI z zespołem

Wydrukowano w 110 egz.

Egz. nr 1-25 - dokumentacja ćwic. nr 131

Egz. nr 26-110 - biblioteka niejawną

Wyk. mjr M.KUBIŃSKI z zespołem

Druk AON zam. nr 242/WW/

