


A 1 2 3 4 5 6 M 8 9 10 11 12 13 14 15 B 17 18 19



AKADEMIA OBRONY NARODOWEJ

WYDZIAŁ WOJSK LĄDOWYCH
KATEDRA TAKTYKI OGÓLNEJ



Egz. Nr1

Tylko dla nauczycieli akademickich


ĆWICZENIE Nr 131

OBRONA ZWIĄZKU TAKTYCZNEGO
NATARCIE ZWIĄZKU TAKTYCZNEGO
dla Studiów Podyplomowych i Kursów
Taktyczno-Operacyjnych prowadzonych w AON

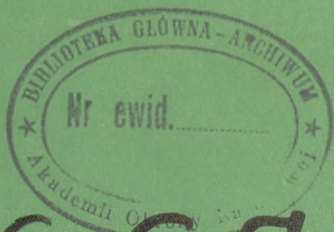
Załączniki do dokumentacji ćwiczenia
(ANEKS)

Biblioteka Główna
Akademii Sztuki Wojennej

56673 teka



09-056673-000-0



56673

WARSZAWA

2000



Colour Chart #13

Blue

Cyan

Green

Yellow

Red

Magenta

White

3/Color

Black



AKADEMIA OBRONY NARODOWEJ

WYDZIAŁ WOJSK LĄDOWYCH
KATEDRA TAKTYKI OGÓLNEJ



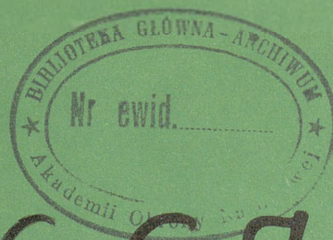
Egz. Nr1.

Tylko dla nauczycieli akademickich

ĆWICZENIE Nr 131

OBRONA ZWIĄZKU TAKTYCZNEGO
NATARCIE ZWIĄZKU TAKTYCZNEGO
dla Studiów Podyplomowych i Kursów
Taktyczno-Operacyjnych prowadzonych w AON

Załączniki do dokumentacji ćwiczenia
(ANEKS)




56673

WARSZAWA

2000

mape 2 szt
R-0 1 szt.

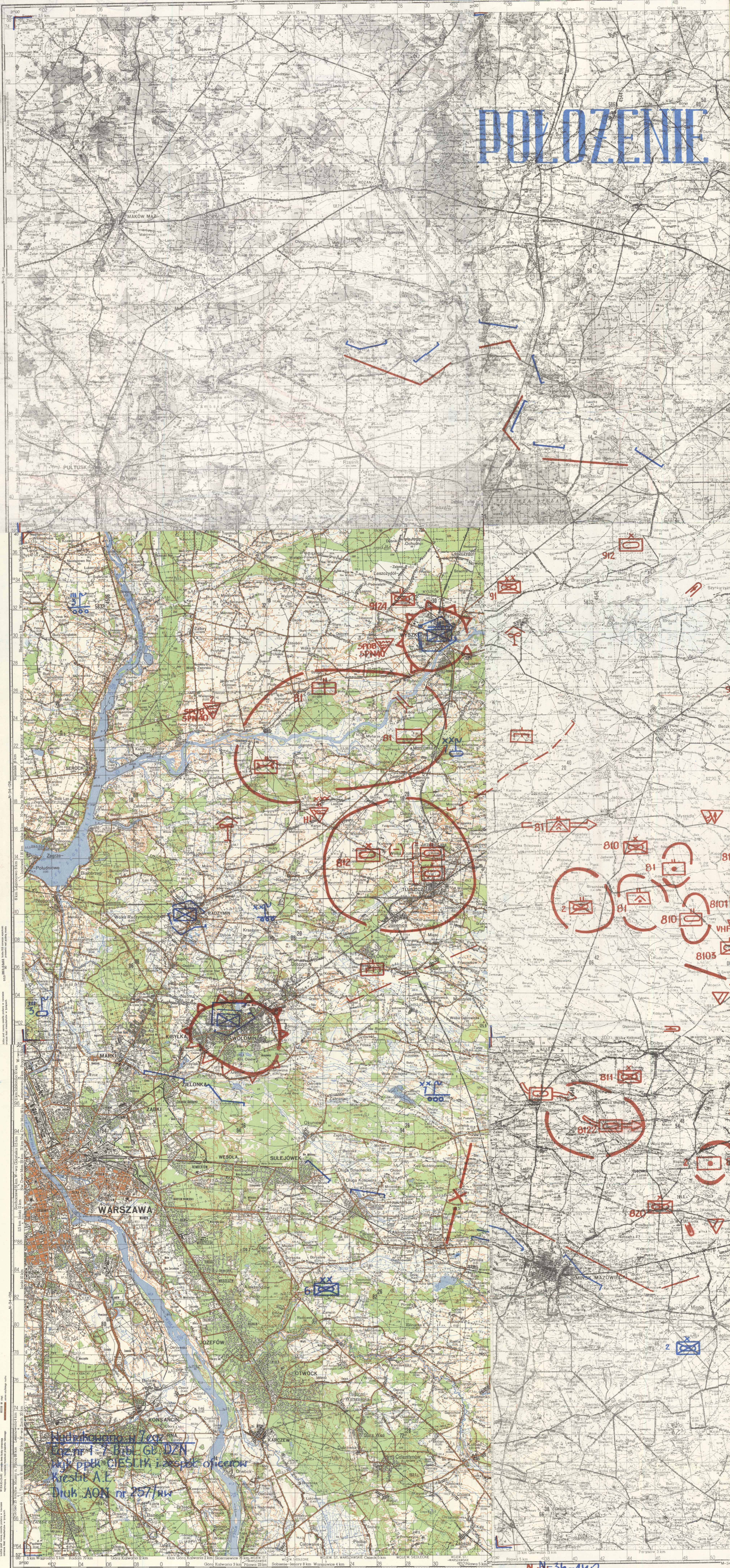


OPIS ZAWARTOŚCI

- 1 Mapa nr 254/WW, skala 1:100 000 na 4 ark.
Aneks B (Plan natarcia) do rozkazu operacyjnego nr 7 7K
- 2 Mapa nr 255/WW, skala 1:100 000 na 4 ark.,
Położenie wojsk o 14.00 27.10
- 3 Mapa nr 256/WW, skala 1:100 000 na 12 ark.
Położenie wyjściowe wojsk o 10.00 20.10
- 4 Mapa nr 257/WW, skala 1:100 000 na 12 ark.
Położenie wyjściowe wojsk o 17.00 25.10

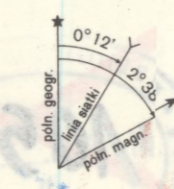


POŁOŻENIE



Nadrukowano w technice
drukarskiej w Zakładzie
Drukarskim CIESLIK i zespół oficj. i
Kierownik A. L.
Druk. AON nr 207/11W

N-34-116-439
Znaczenie symboli i linii
Uchylone magnetyczne (wskazanie)
Różnica czasu obrotowa (czas)
Uwaga: W przypadku różnic czasu obrotowego
magnetycznego należy dodać do 1980.

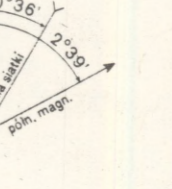


1:100 000
1 cm = 1 km
m 1000 500 0 1 2 3 4 5 6 km
Wartości cięgie poprowadzo co 20 m

Przy wydrukowaniu 20 m
Przy wydrukowaniu 1000 m

Znaki umowne - wzór 1984

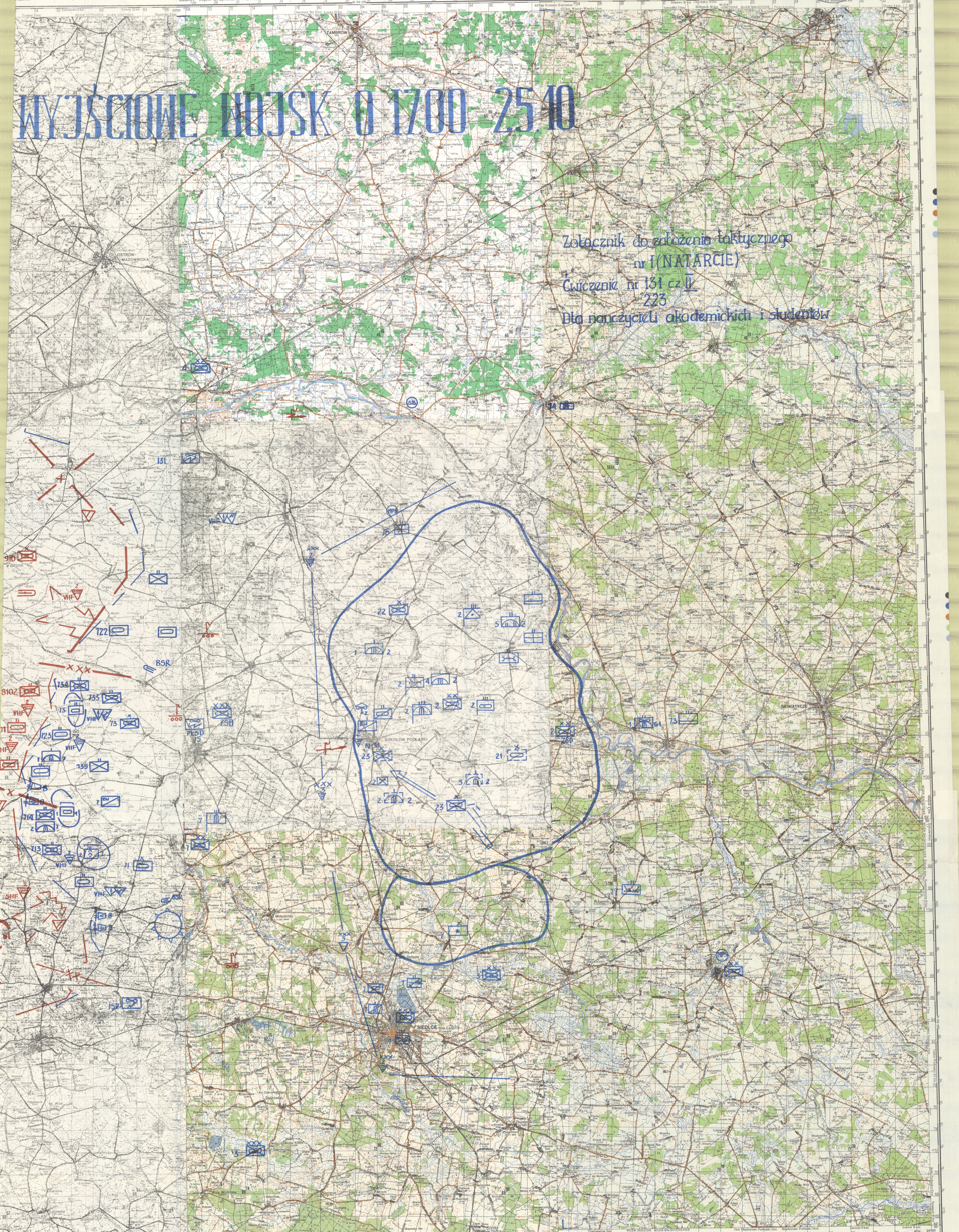
N-34-116-440
Znaczenie symboli i linii
Uchylone magnetyczne (wskazanie)
Różnica czasu obrotowa (czas)
Uwaga: W przypadku różnic czasu obrotowego
magnetycznego należy dodać do 1980.



1:100 000
1 cm = 1 km
m 1000 500 0 1 2 3 4 5 6 km
Wartości cięgie poprowadzo co 20 m

WYJŚCIE WÓJSK O 1700 - 25 10

Zakładnik do założenia taktycznego nr I (NATARCIE)
Ćwiczenia nr 131 cz II 223
Dla nauczycieli akademickich i studentów



10571F

SZTAB GENERALNY WP
N-34-126 (NOWY DWOR MAZ)

WOJSKOWA MAPA TOPOGRAFICZNA
Wydanie 1986, stan 1980-82

WOJSKOWA MAPA TOPOGRAFICZNA
Wydanie 1986, stan 1980-82

SZTAB GENERALNY WP
N-34-127 (WYSZKÓW)

WOJSKOWA MAPA TOPOGRAFICZNA
Wydanie 1986, stan 1980-83


WOJSKOWA MAPA TOPOGRAFICZNA
Wydanie 1986, stan 1980-83

WOJSKOWA MAPA TOPOGRAFICZNA
Wydanie 1986, stan 1980-83

POŁOŻENIE WYJŚCIOWE WOJSK O-10

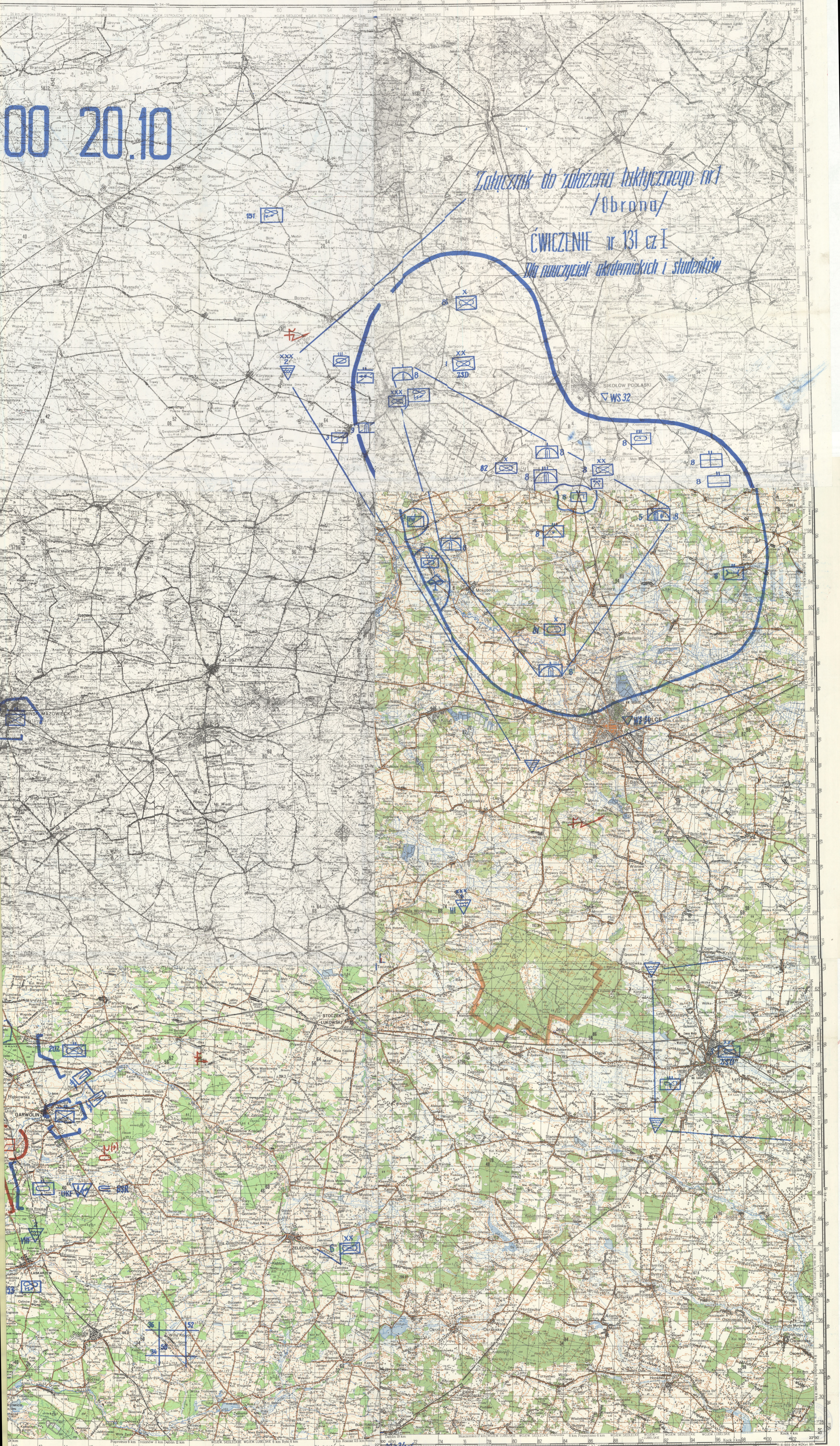



Wydrukowano w 7 egz.
Egz. nr 1 - 8 JBLG. GŁ. DWA
Wsk. jedn. J. CIESLIK i zespół dowodzący
Rys. L.R.
Druk. AON, nr 256/WW



00 20.10

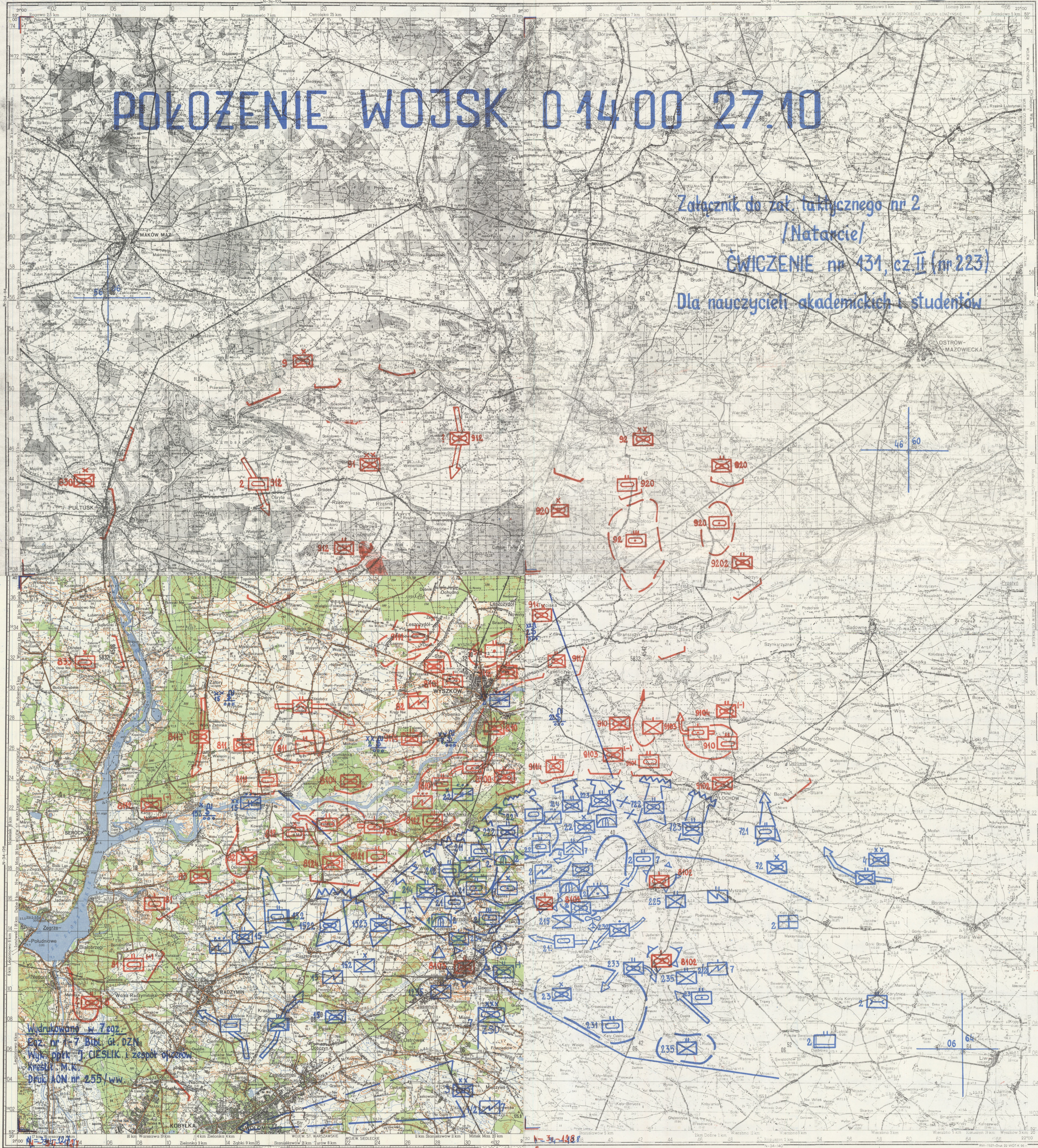
*Załącznik do założenia taktycznego nr 1
/obrona/
ĆWICZENIE nr 131 cz I
Dla nauczycieli akademickich i studentów*





POŁOŻENIE WOJSK O 14 00 27.10

Załącznik do zak. taktycznego nr 2
(Natarcie)
CWICZENIE nr 131, cz. II (nr 223)
Dla nauczycieli akademickich i studentów



Wydrukowano w 7 egz.
Egz. nr 1-7 Subj. Gł. DZM
Wyd. ppk. J. CIESLIK i zespół inżynierów
Kreski M.K.
Druk. AON nr 255 / w.w.



1:100 000
1 cm = 1 km
Wskazanie ciepłe porównawcze co 20 m

1:100 000
1 cm = 1 km
Wskazanie ciepłe porównawcze co 20 m

Przy wysokości warstwy 20 m
Przy wysokości warstwy 100 m

Przy wysokości warstwy 20 m
Przy wysokości warstwy 100 m

N-34-116
F-20000

Znaki umowne-wzr 196

Znaki umowne-wzr 1966

