

07186

AKADEMIA SZTABU GENERALNEGO

im. gen. broni K. Świerczewskiego

KATEDRA OBRONY TERYTORIUM KRAJU

ARCHIWUM
BIBLIOTEKI SZKOLENIOWEJ
AKADEMII SZTABU GENERALNEGO
im. gen. broni K. Świerczewskiego
27130



Egz. Nr 1


Tylko dla wykładowców

ppłk dypl. H. JAGLIŃSKI

ĆWICZENIE GRUPOWE Nr 303

Temat: OPERACJA PRZECIWDYWERSYJNA

(Opracowanie metodyczne)



27130

REMBERTÓW

LISTOPAD

1965

245 870



07186

AKADEMIA SZTABU GENERALNEGO
im. gen. broni K. Świerczewskiego

KATEDRA OBRONY TERYTORIUM KRAJU



ARCHIWUM
BIBLIOTEKI WZKŁENIOWEJ
AKADEMI SZTABU GENERALNEGO
im. gen. broni K. Świerczewskiego

Egz. Nr 1

27130


Tylko dla wykładowców

ppłk dypl. H. JAGLIŃSKI

ĆWICZENIE GRUPOWE Nr 303

Temat: OPERACJA PRZECIWDYWERSYJNA

(Opracowanie metodyczne)



27130

245

87°

A K A D E M I A S Z T A B U G E N E R A L N E G O
im.gen.broni K.Świerczewskiego

KATEDRA OBRONY TERYTORIUM KRAJU


9 neklos. just 12357

"ZATWIERDZAM"
KIEROWNIK ZESPOŁU

ppłk dypl.R. DRANCZEWSKI

Rok szkolny 1965/66

Tylko dla wykładowców



ĆWICZENIE GRUPOWE nr 305

AR
BIBLIOTEKA
AKADEMII
GEN. BRONII
K. ŚWIERCZEWSKIEGO
027130

"Operacja przeciwdywersyjna"

OPRACOWANIE METODYCZNE zajęcia nr 1/OTK

I. Temat: "Wypracowanie decyzji przez Dcę GO do operacji przeciwdesantowej."

II. Cel: Nauczyć słuchaczy metody pracy dowództwa grupy operacyjnej wyłonionej ze sztabu OW w zakresie planowania operacji przeciwdesantowej na części obszaru okręgu.

III. Zagadnienia szkoleniowe i podział czasu:

1. Sprawdzenie przygotowania słuchaczy do zajęcia - 10'
2. Ocena położenia - 115'
3. Ogłoszenie decyzji - 10'
4. Postawienie zadań - 40'
5. Omówienie zajęcia - 5'

R a z e m : 180'

IV. Metoda: Zajęcia grupowe w sali

Przebieg zajęcia.

1. Sprawdzenie przygotowania słuchaczy do zajęcia - 10'

Sprawdzić :

- mapy i decyzje dowódcy GO do sytuacji na 5.00 3.11 ;
- znajomość organizacji SBGS npla i BM własnej.

2. Ocena położenia - 115

Sytuacja wprowadzająca

Czas operacyjny 5.00 3.11.

Dowódca grupy operacyjnej /zastępca dowódcy POW do spraw liniowych/ znajduje się na ^{pomocniczym} RSD nr 1 - OLESZNO, gdzie do 6.00 8.11 otrzymał od dowódcy POW zadanie na likwidację desantu powietrznego i przystąpił do organizacji działań.

Uwaga metodyczna

Po wprowadzeniu słuchaczy w sytuację celowym jest ustalić drogę pytań metodą pracy dowódcy grupy operacyjnej nad wprowadzeniem decyzji. Jeżeli słuchacze proponując metodę pracy dowódcy grupy operacyjnej, opuszczają jedno z zasadniczych zagadnień nie należy ustosunkowywać się w tej kwestii, lecz doprowadzić do niej w tym zajęcia i w ten sposób przekonać o takiej potrzebie.

Proponowana ocena położenia

A. Analiza zadania:

1. Dowódca POW dla zlikwidowania desantu powietrznego nieprzyjaciela na obszarze województwa szczecińskiego skupia wysiłki wszystkich wojsk manewrowych KBW z obszaru okręgu, ponadto została podporządkowana z SOW 11 BM i 15 BM centralnego podporządkowania, OSWPL oraz wszystkie siły militarne i oddziały samoobrony z obszaru objętego desantem. Wynika stąd, że rejon desantowania nieprzyjaciela ma poważne znaczenie dla POW, a także dla KOK.
2. Wydzielenie tak poważnych sił do walki z desantem wskazuje również na konieczność szybkiego zlikwidowania nieprzyjaciela i zapewnienie swobodnego tranzytu wojsk w kierunku zachodnim.
3. Podporządkowanie wszystkich sił militarnych i oddziałów samoobrony na obszarze działań daje możliwość zorganizowania na szeroką skalę działań rozpoznawczych, a to z kolei umożliwi szybką likwidację nieprzyjaciela.
4. Różnorodność podporządkowanych sił pod względem wyposażenia i wyszkolenia wymaga dokładnego podziału zadań według możliwości poszczególnych oddziałów.

Wnioski :

1. Jak najszybciej przystąpić do walki z desantem nieprzyjaciela.
2. Zorganizować ścisłą kontrolę nad całym rejonem lądowania desantu, rozpoznawać jego siły i ruchy wojsk.
3. Zorganizować ścisłe współdziałanie między poszczególnymi oddziałami.
4. Utrzymywać ciągle kontakt ze wszystkimi organami władzy w terminie, dążyć do zmobilizowania całego społeczeństwa do wspólnej akcji przeciwdesantowej.

B. Ocena nieprzyjaciela

1. Desant nieprzyjaciela wylądował w nocy w przeciągu około trzech , czterech godzin na dość znacznym obszarze. Nocna pora i krótki na ogół czas lądowania wskazują, że lądował tylko rzut spadochronowy z lekkim sprzętem.
2. Największa ilość rejonów lądowania desantu według posiadanych wiadomości znajduje się na południe od rubieży ^{PARLINEK MIESZKOŁA} CHOSZCZNO, SZWEDT, tam też prawdopodobnie znajdują się główne siły nieprzyjaciela. Część sił nieprzyjaciela lądowała w lasach wschód ^{SCHWEDT} SZCZECIN.
3. Opierając się na zeznaniach schwytanego jeńca należy przypuszczać, że na terenie województwa szczecińskiego lądowała 16 SBGS Wielkiej Brytanii. Główne siły tej grupy znajdują się prawdopodobnie w ogólnym rejonie: ^{MYSLISKOŁA SCHWEDT} CHOSZCZNO, CHOJNA, ^{PTU GOSZCZCZANKA} STRZELCE KRAJEŃSKIE i około batalionu w lasach wschód SZCZECIN.
4. Desant nieprzyjaciela będzie dążył do świtu opuścić rejony lądowisk, dokonać zbiórek pododdziałów i osiągnąć gotowość do działań. Obecne działania npla są raczej działaniami przypadkowymi.
5. Przewidywane działania desantu nieprzyjaciela :
 - prowadzenie działań dywersyjnych małymi grupami, niszczenie obiektów komunikacyjnych na drogach tranzytowych, wysadzenie pociągów i napady na kolumny samochodowe, a nawet uderzenia na kolumny wojsk operacyjnych szczególnie z zasadzek ;

- niszczenie mostów na rzece ODRA, a z chwilą zbliżania się wojsk operacyjnych nieprzyjaciela do rz. ODRA opanowanie i utrzymanie mostów dla ich przeprawy;
- w wypadku niepowodzenia wojsk operacyjnych nieprzyjaciela należy się liczyć z możliwością dużego rozprzestrzeniania się desantu, działania drobnymi grupami i wykonania zadań dywersyjnych.

W n i o s k i :

1. W rejonie lądowania znajdują się siły prawdopodobnie 16 SBGS W.Br.
2. Główne siły desantu nieprzyjaciela znajdują się w rejonie: CHOSZCZNO, CHOJNA, KOSTRZYN, STRZELCE KRAJENSKIE.
3. Wzbronić nieprzyjacielowi rozprzestrzeniania się poza rejon lądowania.
4. Zorganizować silne rozpoznanie rejonów lądowisk, zrzutowisk i ruchów wojsk nieprzyjaciela.
5. Przystąpić naj najszybciej do działań likwidacyjnych.
6. Wzmocnić obronę i ochronę dróg tranzytowych i obiektów gospodarczych.

C/ Ocena sił własnych

Oceniając siły własne należy kierować się: zadaniami stojącymi przed grupą operacyjną oraz możliwościami wykonania tych zadań przez dysponowane siły i ich położeniem. Ponieważ GO "POMORZE" obecnie nie dysponuje odpowiednimi siłami likwidacji desantu npla, należy posiadanymi siłami wzmocnić ochronę komunikacji oraz ograniczyć swobodę manewru npla. Do działań likwidacyjnych przystąpić w godzinach rannych.

1. Zabezpieczenie tranzytu wojsk operacyjnych.

Przez obszar działań grupy operacyjnej przebiegają dwie linie kolejowe ochraniane siłami okręgu. Dla zwiększenia bezpieczeństwa ruchu na tych liniach należy wzmocnić ochronę najbardziej wrażliwych obiektów /mosty, przepusty, nastawnie itp/ siłami lokalnych i terenowych oddziałów samoobrony. Tranzytowe drogi dofrontowe i rokade ochraniają pododdziały poo. Należy wzmocnić obronę tych dróg wyznaczając dodatkowo dla obrony ważniejszych obiektów TOS oraz patrolowania najbardziej zagrożonych odcinków bataliony obrony terytorialnej.

- bot "GRYFINO" wzmocnić ochronę drogi na odcinku: GRYFINO /wył/ STARGARD oraz drogi okręgowej na odcinku: OGNICA /8056/, /wył/ PYRZYCE;
- bot CHOJNA wzmocni ochronę drogi tranzytowej na odcinku: MYŚLIBÓRZ /6090/, KRAJNIK DLN. /7050/;
- bot PYRZYCE wzmocni ochronę drogi na odcinku: PYRZYCE, DOLICE /wył/ MYŚLIBÓRZ /wył/ SZCZYTNO;
- bot MYŚLIBÓRZ wzmocni drogi na odcinku /wył/ GORZÓW WIELKOPOLSKI, CEDYNIA. Odcinek drogi GORZÓW, STRZELCE wzmocni 11 GM.

2. Zamknięcie rejonu lądowania desantu

- a/ 2 MBKBW uderzyć w kierunku: NOWOGARD /4000/, ^{CHOJNA} ~~WELTYN~~ /0070/ i do końca dnia wyjść na rubież ^{cedynia} ~~drogi tranzytowej nr 2~~ na odcinku: GRYFINO, GIŻYN /0088/;
- b/ 14 pm uderzyć na kierunku: MASZEWO /3004/, PYRZYCE /9090/, zorganizować zapórę na rubieży: WIERZBNO /0098/, KOLIN /0004/ nie wypuścić w kierunku południowym wojsk desantowych npla wychodzących spod uderzenia 2 BM:
 - bot "CHOSZCZNO" na rubieży : KOLIN /wył/ SADOW /9216/;
 - 15 BM częścią sił na rubieży: SADOW /wył/ GORZNO /7240/;
 - bot STRZELCE, GORZNO /wył/ DRODZKO /6040/;
 - 11 BM częścią sił na rubieży: GRODZKO /6040/, /wył/ GORZÓW;
 - bot SKWIRZYNA na rubieży : GORZÓW /wył/ LUPOWO /4004/;
 - bot SULECIN, LUPOWO /wył/ BIAŁCZ /3696/;
 - pot Szczecin obsadza mosty pld PODIMCHY;
- e/ na zachód od bot wzdłuż toru kolejowego do KOSTRZYŃ i dalej na północ wzdłuż rzeki ODRA organizuje zapórę 7 BWOP przy współdziałaniu TOS;
- f/ na zachodnim brzegu rzeki ODRA organizują zapórę oddziały 1 BSG i 2 psg NRD/;

Gotowość całości zapory należy osiągnąć do zmroku /18.00/
3.11.

3. Likwidacja desantu nieprzyjaciela

Działania likwidacyjne można prowadzić od świtu 4.11 siłami czterech brygad manewrowych 14 pm, OSWPL przy ścisłym współdziałaniu z siłami układu terytorialnego. Głębokość rejonu działań wynosi około 80 km a szerokość około 55 km. Przy działaniu wzdłuż osi marszrut należy mieć w pierwszym rzucie trzy cztery brygady manewrowe oraz potrzeba byłaby na dojsście

do rz. ODRA około dwóch dni. Takie działanie pozwałaby pozosta-
wić znaczne siły na zaporze oraz mieć dość silne odwody, lecz
wymaga stosunkowo dużo czasu i daje nplowi dużą swobodę działań
w tym okresie. Ukształtowanie rejonu działań, posiadane siły
oraz ich położenie pozwala wykonać uderzenie koncentryczne jedno-
cześnie na kilku kierunkach: ze wsch na zach z płd na płn oraz
z płn na płd. Przy takim uderzeniu czas działań likwidacyjnych
można skrócić do jednej doby przez co doprowadzi się do szybszego
rozbicia zasadniczych sił npla oraz ograniczy mu się swobodę
działań.

Działania koncentryczne wymagają szczegółowej organizacji, wyzna-
czenie w terenie rubieży spotkań poszczególnych jednostek oraz
w poważnej mierze ogranicza możliwość posiadania odwodów.

W n i o s k i :

1. Główne uderzenie wykonać siłami dwóch brygad i OSWPL wzdłuż
osi marszrut na kierunku: CZOPA /8070/, SCIECHOW /5296/,
siłami 2 BM uderzyć na kierunku: BINOWO /0876/, CHOJNA, a
11 MB na kierunku: WITNICA, CHOJNA 14 pm przejść do działań
w rejonie przeciwdywersyjnym: GOLENIOW, GRYFINO, STARGARD,
MASZEWO.

2. Czas rozpoczęcia działań likwidacyjnych 6.00 4.11.

3. Szczegółowe działanie jednostek GO patrz szkic decyzji -
załącznik do opracowania metodycznego.

4. Działania rozpoznawczo-likwidacyjne w rejonach przeciw-
dywersyjnych.

a/ Po zakończeniu działań likwidacyjnych odesłać 11 i 15 BM
i przejść do działań rozpoznawczo-likwidacyjnych:

14 6 pm KBW w rejonie GOLENIÓW, GRYFINO, STARGARD, MASZEWO;

- 2 BM w rejonie: /wył/ GRYFINO, /wył/ rz. ODRA, KOSTRZYN,
/wył/ GORZÓW WLKP, LIPIANY /7090/, PYRZYCE, /wył/ STARGARD;

- dla 4 MB: /wył/ STARGARD, /wył/ PYRZYCE, /wył/ LIPIANY,
GORZÓW WLKP, wzdłuż rz. PILICA do ujścia rz. DRAWA, /wył/
rz. DRAWA, DRAWNO /9050/, RE CZ /0030/, /wył/ STARGARD.

5. Dla prowadzenia rozpoznania z powietrza brygadam KBW
przydzielić na okres 3 i 4.11 samoloty szkolne z aeroklubów
w następującej ilości:

- 2 BM - 3 samoloty;

- 15 BM - 3 samoloty;

- 11 BM - 3 samoloty;

- 4 BM - 3 samoloty.

6. Przekazanie zadań wykonawcom

- na 9.00 wezwać dowódców BM oraz dowódcę OSWP i 4 pm oraz przedstawiciela WKO SZCZECIN;
- dowódcy 7 BWOP zadanie przekazać technicznymi środkami łączności.

3. Ogłoszenie decyzji - 20'

Czas operacyjny 8.00 3.11.

PSDPOW las /3060/.

Dowódca grupy operacyjnej po przeprowadzeniu oceny położenia przystępuje do ogłoszenia sztabowi decyzji do walki z desantem.

Proponowana treść decyzji

1. Nieprzyjaciel od 1.00 - 3.00 3.11 wysadził desant powietrzny w ogólnym rejonie: DRAWSKO POMORSKIE, GOLENIÓW.
Prawdopodobnie w sile 16 SBGS W.Br.
Główne siły desantu nieprzyjaciela znajdują się w rejonie: CHOSZCZNO, CHOJNA, KOSTRZYŃ, STRZELCE KRAJEŃSKIE oraz około batalionu w lasach wschód SZCZECIN. Nieprzyjaciel będzie dążył do zakłócenia, a także zerwania ruchu tranzytowego na obszarze województwa szczecińskiego, przez niszczenie obiektów komunikacyjnych, a szczególnie mostów na rz.ODRA. Istnieje również możliwość dużego rozprzestrzeniania się desantu nieprzyjaciela i przejścia do działań dywersyjnych.
2. Zdecydowałem zniszczyć desant nieprzyjaciela przeprowadzając akcję w trzech etapach.
 - a/ W pierwszym etapie do 18.00. 3.11 zamknąć rejon lądowania desantu uderzając jednocześnie częścią sił w celu zniszczenia nieprzyjaciela w lasach wschód SZCZECIN. Siłami układu terytorialnego wzmocnić ochronę i obronę dróg tranzytowych i mostów na rz. ODRA.
 - b/ W drugim etapie 4.11 prowadzić działania rozpoznawczo-likwidacyjne wykonując główne uderzenie na kierunku: CZŁOPA /8070/, MIESZKOWICE /5060/ rozbić zasadnicze siły desantu nieprzyjaciela
 - c/ W trzecim etapie od 4.11 siłami dwóch brygad i pułku KBW przejść do działań rozpoznawczo-likwidacyjnych w rejonach przeciwdywersyjnych.
 - d/ Kierunki działań 2 MBKBW i bmp KBW w dniu 3.11 oraz ogólna rubież zapory - jak punkt drugi oceny sił własnych.

e/ Zadania w dniu 24.11 - jak decyzja stron.

f/ Rejony działań przeciwdywersyjnych jak czwarty punkt oceny sił własnych.

g/ Podział sił i środków :

- 2 BM - trzy samoloty szkolne z WKO SZCZECIN;
- 4 BM z: OSWPL bot CHOSZCZNO, 3 samoloty szkolne z WKO BYDGOSZCZ;
- 15 BM z : bot STRZELCE KRAJENSKIE, 3 samoloty szkolne z WKO BYDGOSZCZ;
- 11 BM z: botn SULECIN i SKWIERZYNA oraz 3 samoloty :
- w dyspozycji dowódcy grupy operacyjnej:
batalion patrolowy MO z WKO SZCZECIN, jeden śmigłowiec Mi-4, jeden samolot szkolny z WKO - BYDGOSZCZ.

h/ Przekazanie zadań wykonawcom - jak punkt szósty oceny sił własnych.

4. Postawienie zadań - 60'

Czas operacyjny ~~6.00~~ 2.10. *9.00 3.11*

Dowódca grupy operacyjnej przystąpił do stawiania zadań bojowych. Obecni są oficerowie sztabu grupy operacyjnej, dowódca 2 i 5 MBKBW, *1/8* mp KBW oraz przedstawiciel WKO-SZCZECIN.

Kolejność zadań:

1. Nieprzyjaciel.
2. Zamiar dowódcy grupy operacyjnej.
3. Zadania dla:
 - 2 BM;
 - przedstawiciela WKO SZCZECIN;
 - 14 pm;
 - 15 BM;
 - 11 BM;
 - 4 BM;
 - 7 BWOP.
4. SD grupy operacyjnej.
5. Czas meldowania decyzji przez dowódców brygad i pułku KBW i brygady WOP.

Uwaga - treść powyższych zadań - jak ocena położenia i proponowana treść decyzji oraz szkic decyzji dowódcy grupy operacyjnej - zał. nr 1 do opracowania metodycznego zajęcia nr 13/OTK.

5. Omówienie zajęcia - 15'

1. Podać temat i cel zajęcia.
2. Omówić metodę i kolejność pracy dowódcy grupy operacyjnej.
3. Podkreślić że dowódca grupy operacyjnej:
 - odpowiedzialny jest za zapewnienie bezpieczeństwa i ciągłości tranzytu w powierzonym mu rejonie działań;
 - podporządkowane ma w swoim rejonie działań wszystkie siły militarne i oddziały samoobrony, a zadania stawia im przez przedstawiciela WKO.
4. Wskazać na potrzebę prowadzenia działań przeciwdesantowych różnymi metodami w zależności od sposobu działania nieprzyjaciela oraz gotowości do działań sił własnych. W tym wypadku wskazać na konkretny przykład przybywania poszczególnych oddziałów do rejonu działań w różnym czasie.
5. Zwrócić uwagę słuchaczy na sposób przekazywania zadań poszczególnym wykonawcom.
6. Omówić i ocenić pracę poszczególnych słuchaczy.
7. Podać temat i sposób przygotowania się do następnego zajęcia z OTK.

Załącznik nr 1. "Decyzja dowódcy grupy operacyjnej do likwidacji¹ desantu powietrznego npla".

Wydrukowano w 7 egz.
Egz.nr 1-7 B.T.
Wyk.ppłk Jagliński
Druk.Cz.B.
Nr ks.02895/WW

OPRACOWAŁ:
ADIUNKT KATEDRY OTK

ppłk dypl. H. JAGLINSKI

im.gen.broni K.Świerczewskiego

KATEDRA OBRONY TERYTORIALNEJ KRAJU

"ZATWIERDZAM"
KIEROWNIK ZESPOŁU

~~XXXXXXXXXX~~
Egz.nr...

płk dypl.R. DRANCZEWSKI

Rok szkolny 1965/66

Tylko dla wykładowców

ĆWICZENIE GRUPOWE nr 303/OTK

"OPERACJA PRZECIWDYWERSYJNA"

Opracowanie metodyczne

Zajęcia nr 2/OTK

- I. Temat : Kierowanie działaniami wojsk GO w czasie operacji przeciwdesantowej.
- II. Cel : Nauczyć słuchaczy pracy dowódcy GO w zakresie kierowania działaniami wojsk w czasie operacji przeciwdesantowej.

III. Zagadnienia szkoleniowe i podział czasu :

- | | |
|---|-------|
| 1. Sprawdzenie przygotowania słuchaczy do zajęć | - 10' |
| 2. Ocena położenia | - 50' |
| 3. Ogłoszenie decyzji | - 10' |
| 4. Postawienie zadań bojowych | - 15' |
| 5. Omówienie zajęcia | - 5' |

Razem : 90

IV. Metoda : Zajęcia grupowe w dali.

Przebieg zajęcia

- | | |
|---|-------|
| 1. Sprawdzenie przygotowania słuchaczy do zajęć | - 10' |
| Sprawdzić : | |
| -mapy z wrysowaną sytuacją na 5.00 4.11; | |
| -znajomość założenia; | |
| -znajomość zasad działań wojsk desantowych i grup specjalnych nieprzyjaciela. | |
| 2. Ocena położenia | - 50' |

Sytuacja wprowadzająca.

Czas operacyjny 5.00 4.11.

Dowódca GO "POMORZE" znajduje się na RSD nr 1 OLESZNO.

Wojska GO melduje o osiągnięciu gotowości do działań w dniu 4.11 oraz wyniki działań za poprzednią dobę.

Uwaga metodyczna.

Po wprowadzeniu słuchaczy w sytuację, celowym jest ustalić drogę pytań, treść i metodę pracy dcy GO w obecnym położeniu. W wypadku podania przez słuchaczy niewłaściwej metody pracy nie należy ustosunkowywać się odrazu a wykazać to w trakcie ćwiczeń.

Proponowana ocena położenia

A. Ocena nieprzyjaciela:

Potwierdziła się ocena npla, że lądował on w celach dywersyjnych, a świadczy o tym jego sposób działania oraz rejon w jakim się rozmieścił. Npl w ciągu nocy intensywnie oddziaływał na drogi i węzły komunikacyjne dążąc do maksymalnego opóźnienia przegrupowujących się wojsk. Podczas nocy z 3 na 4.11 npl usiłował wyjść z rejonu okrażenia co częściowo mu się udało. Na podstawie uzyskanych danych można przypuszczać, że z rejonu ograniczonego zaporami wyszło około batalionu npla.

Na podstawie nasilenia działalności npla poza granicą zapory można przypuszczać, że wyszły siły o wiele większe jak batalion. Biorąc pod uwagę to, że główne siły desantu npla były w pobliżu rz. ODRA jest mało prawdopodobne aby w ciągu nocy wykonały marsz około 80 km i wyszły w lasy wsch DOBIEGNIW. Najprawdopodobniej z rejonu ograniczonego zaporą mogły wyjść siły około batalionu npla, który po wylądowaniu zebrał się w lasach płn GORZOW WIELKOPOLSKI. Stosunkowo słabsze nasilenie działalności npla w pobliżu rz. ODRA należy tłumaczyć, że dąży on do stworzenia obrazu, który świadczyłby, że główne jego siły wyszły poza zaporę, a przez to zmniejszył skuteczność naszych działań. Ponadto należy się liczyć, że wraz z batalionu npla wyszło część wrogich elementów tubylczych, które przyłączyły się do niego.

Wnio ski:

1. Główne siły npla w dalszym ciągu znajdują się w rejonie lasów zach rz. Odra.
2. Za rubieżą zapory prawdopodobnie znajdują się siły około batalionu desantowego npla.
3. Npl może obecnie rozwinąć szeroką działalność dywersyjną za rubieżą zapory.
4. Dla rozbitcia głównych sił npla należy kontynuować zaplanowaną operację przeciwdesantową wyznaczając część sił do działań pościgowo-likwidacyjnych w lasach wsch STRZELCE - KRAJENSKIE.
5. Wzmocnić intensywność rozpoznania oraz ochronę obiektów w lasach wsch STRZELCE KRAJENSKIE.

B. Ocena sił własnych:

Siły układu terytorialnego w rejonie ograniczonym zaporą prowadzą działania wzdłuż dróg przemarszu wojsk operacyjnych. Działania ich są stosunkowo skuteczne, gdyż npl w tym rejonie nie wyrządził większych szkód, co umożliwiło płynne przegrupowanie wojsk. Należy zwrócić szczególną uwagę na ściślejszą organizację współdziałania między siłami terytorialnymi i wojskami przegrupowującymi się, ponieważ zachodziły wypadki wzajemnego ostrzelania się co doprowadziło do niepotrzebnych strat.

2 BM i 14 pm wykonały stojące przed nimi zadanie w dniu 3.11 i są gotowe do dalszego działania. Pododdziały przeznaczone do organizacji zapory do 18.00 3 osiągnęły gotowość do działań. W ciągu nocy bot "SULECIN", "STRZELCE" prowadziły walkę z nplem, który przedzierał się w kierunku wsch w wyniku której poniosły znaczne straty. Siły przeznaczone do działań likwidacyjnych zajęły podstawy wyjściowe do działań za wyjątkiem 4 BM, które jest w marszu w odległości około 8 km od nakazanej rubieży. Brygada ta jest atakowana órzez npla co poważnie opóźni jej gotowość do działań. W obecnym położeniu tylko 10 pm może zająć postawę wyjściową do 6.00 4., pozostałe wejdą do działań z opóźnieniem do jednej godziny. Kontynuując operację przeciwdesantową zgodnie z planem GO nie posiada żadnych sił do likwidacji npla w lasach wsch DOBIEGNIEW. W związku z tym do działań w lasach wsch DOBIEGNIEW należy przeznaczyć 4 BM podporządkowując jej siły terytorialne znajdujące się w tym rejonie jak TOS bol WAŁCZ. Pas działań przewidziany dla 4 BM należy przydzielić 15 MB i OSWPL.

3. Ogłoszenie decyzji - 10'

Czas operacyjny 5.30 4.11.

RSD nr 1 OLESZNO.

Dowódca grupy operacyjnej po przeprowadzeniu oceny położenia przystępuje do ogłoszenia decyzji.

Proponowana treść decyzji.

1. Nieprzyjaciel 3.11 prowadził intensywne działania dywersyjne w rejonie lądowania, jednocześnie częścią sił wyszedł poza rubież zapory w rejon lasów wsch DOBIEGNIEW, gdzie przystąpił do intensywnego działania skupiając głównie działania przeciwko przegrupowującym się wojskom operacyjnym oraz niszcząc mosty na drogach przegrupowania.
2. Zdecydowałem głównymi siłami prowadzić operację przeciwdesantową w rejonie: GRYFINO, KOSTRZYN, STRZELCE KRAJEŃSKIE /wył/ CHOSZCZNO pozostawiając część sił na zaporze. 4 BM oraz siłami układu terytorialnego prowadzić działania likwidacyjne w lasach wsch DOBIEGNIEW w tym celu:
 - 2 i 11 BM oraz pododdziały terytorialne będące na zaporze i wewnątrz rejonu działają bez zmian ;
 - OSWPL prowadzi działania likwidacyjne na kierunku: RE CZ płn LIPINY.
Linia rozgraniczenia na lewo: CHOSZCZNO, LIPINY;
 - 15 BM prowadzi działania likwidacyjne na kierunku: DOBIEGNIEW SCIECHOW do linii rozgraniczenia z OSWPL;
 - 4 BM z TOS bot WAŁCZ prowadzi działania rozpoznawczo-likwidacyjne w rejonie RE CZ, DOBIEGNIEW, WIEIEN, MIROŚLAWIEC częścią sił wzmacnia bezpośrednią ochronę obiektów komunikacyjnych głównymi siłami prowadzi działania likwidacyjne szczególnie wzdłuż dróg.

3. Postawienie zadań bojowych - 15'

Czas operacyjny - 5.45'

Dowódca grupy operacyjnej przystąpił do stawiania zadań bojowych.

Uwaga metodyczna :

Przed przystąpieniem do stawiania zadań drogą dyskusji ustalić sposób przekazania zadań do wykonawców.

Kolejność stawiania zadań:

1. Nieprzyjaciel.
2. Zamiar dowódcy grupy operacyjnej.

3. Zadanie dla :

- 15 BM;
- OSWPL;
- 4 BM;
- siłom terytorialnym /tylko tym dla których zmieniły się zadania/.

4. Czas meldowania decyzji przez 4 BM.

Uwaga - treść powyższych zadań -jak treść decyzji.

5. Omówienie zajęć - 5'

1. Podać temat i cel zajęć.
2. Omówić cechy charakterystyczne działania desantu npla wysadzonego w celach dywersyjnych.
3. Omówić metodę i kolejność pracy dowódcy grupy operacyjnej.
4. Wskazać na potrzebę prowadzenia działań przeciwdesantowych różnymi metodami w zależności od sposobu działań npla oraz gotowości sił własnych.
5. Zwrócić uwagę słuchaczy na sposób przekazywania zadań poszczególnym wykonawcom.
6. Omówić i ocenić pracę poszczególnych słuchaczy.

OPRACOWAŁ :

ADIUNKT KATEDRY OTK

ppłk dypl. H. JAGLIŃSKI

Wydrukowano w 7 egz.

Egz. nr 1-7 B.T.
Wyk. ppłk Jagliński
Druk. Cz. B
Nr ks. 02895/WW

AKADEMIA SZTABU GENERALNEGO
im.gen.broni K.Swierczewskiego

KATEDRA OBRONY TERYTORIUM KRAJU

ZATWIERDZAM
SZEFA KATEDRY OTK

płk prof. A. MADEJSKI

~~.....~~
egz. nr

Dla słuchaczy III Kursów i WKDO

CWICZENIE GRUPOWE nr 303/OTK

ZAŁOŻENIE DO ZAJECIA nr 1

Mapy - jak w założeniu głównym do ćwiczenia nr 302/OTK

I

O 8.00 2.11 państwa bloku NATO, stosując broń klasyczną rozpoczęły działania wojenne przeciw państwu socjalistycznym.

Grupa Armii Północ, wykonując główne uderzenie na kierunku HANOWER, północ BERLIN, południe SZCZECIN do 4.00 3.11 opanowała rubież: MAGDEBURG, PRICWALK, PARCHIM, SZWERIN.

W odpowiedzi na agresywne działania państw NATO, siły powietrzne i marynarka wojenna państw Układu Warszawskiego wykonały operacje odwetowe, obezwładniając bronią klasyczną wojska, węzły komunikacyjne, bazy morskie, obiekty wojskowe oraz ośrodki przemysłowe nieprzyjaciela.

Wojska osłonowe państw Układu Warszawskiego prowadzą zacięte walki z nacierającym nieprzyjacielem. Front Nadmorski przegrupowuje główne siły w rejon północnej części NRD z zadaniem przejścia do działań zaczepnych na planowanym kierunku.

II.

Do 4.50 3.11 na obszarze Pomorskiego Okręgu Wojskowego ustalono:

1. Od 8.00 2.11 lotnictwo "zachodnich" dokonało zmasowanego nalotu na obszar POW niszcząc szereg węzłów komunikacyjnych, mostów, ośrodków gospodarczych, obiektów wojskowych oraz obezwładniając

kolumny wojsk operacyjnych i OTK, po czym przeszło do metodycznego oddziaływania grupami 4-8 samolotów szczególnie na środki przeciwlotnicze, węzły komunikacyjne, ośrodki gospodarcze, administracyjne i wojskowe.

Od 16.00-18.00 2.11 lotnictwo zachodnich wykonało zmasowane uderzenie na obiekty komunikacyjne i wojska na obszarze pód, pód wsch i wsch SZCZEBINA w promieniu przeciętnie 100-140 km.

2. W ciągu dnia 2.11 stwierdzono lądowanie grup spadochroniarzy, w rejonach: MYSLIBORZ, zach KARTUZY, zach SWIECIE, pód SWIDWIN, zach OSTRODA. Szczególnie wielkie ilości grup lądowały w okresie od 22.00 2.11 do 3.00 3.11 w rejonie: GOLENIOW, KOSTRZYN, STRZELCE KRAJENSKIE, DRAWSKO. Wg oceny sztabu KOPK w akcji brało udział co najmniej 80-100 samolotów transportowych różnych typów, w tym również C-124.
3. Związki i oddziały 2 A w trakcie przegrupowania, dowódca 2 A przejął dowodzenie wojskami znajdującymi się w rejonie zach ODRA i prosił o doprowadzenie pozostałych sił armii w planowanym czasie do rejonu zach ODRA.
4. Przez obszar POW przegrupowują się również związki Armii Radzieckiej oraz jednostki 3 A WP, kolumny oraz transporty wojskowe, napotykają duże trudności ze względu na zniszczenie szeregu węzłów komunikacyjnych i mostów; marsz niektórych jednostek i transportów kolejowych został poważnie opóźniony.
Stwierdzono, że przegrupowujące się przez obszar województwa szczecińskiego wojska w ciągu nocy z 2 na 3.11 wielokrotnie wpadały w zasadzki i były atakowane przez spadochroniarzy npla ponosząc znaczne straty:
 - sztab 2 DZ stracił 3 radiostacje R-118 oraz 4 wozy sztabowe wraz z oficerami i podoficerami wydziału operacyjnego i rozpoznawczego;
 - 22 poz stracił 10 czołgów oraz 2 oficerów i 15 szeregowych;
 - tyły 2 DZ straciły 25 samochodów z amunicją;
 - 2 APTBR poniosła 30% strat stanu wyposażenia i 20% stanu ludzi.
5. Siły i środki Układu Terytorialnego znajdują się w rejonach alarmowych; detychczas tylko częściowo były używane do wykonywania prac związanych z likwidacją skutków uderzeń lotnictwa npla oraz do działań przeciwdywersyjnych. Bot "GORZOW" o 1.30 3.11

został zaatakowany przez npla w sile około batalionu i po krótkotrwałej walce został rozбитý tracąc około 50% strat, pozostałe siły zostały rozproszone. W pód części województwa szczecińskiego zostało rozbitych 10 TOS.

Sytuacja z 5.00 3.11 na obszarze POW - załącznik nr 1.

Położenie sił terytorialnych województwa szczecińskiego na 5.00 3.11 załącznik nr 2.

III.

Zastępca dcy POW wraz z personelem RSD znajduje się na RSD nr 1 w rejonie OLESZNO.

Do 6.00 3.11 otrzymał następujące zadanie, przekazane mu przez oficera sztabu POW, wysłanego w tym celu przez Dowódcę Okręgu. Dla utrzymania warunków niezbędnych do sprawnego przegrupowania przez obszar POW wojsk operacyjnych własnych i sojuszniczych, Dowódca OW zamierza przede wszystkim rozbić siły powietrzno-desantowe nieprzyjaciela w rejonie: DRAWSKO POMORSKIE, GOLENIÓW, KOSTRZYŃ, STRZELCE KRAJENSKIE, zachowując stałą gotowość do odparcia prób desantowania sił nieprzyjaciela z morza, szczególnie w rejonie KOŁOBRZEGU. Jednocześnie siłami układu terytorialnego prowadzić działania rozpoznawczo-likwidacyjne w pozostałych rejonach lądowania grup spadochroniarzy przeciwnika, nie dopuścić do powstania band zbrojnego podziemia oraz podjąć na szeroką skalę prace w celu odbudowy systemu komunikacji i łączności.

W tym celu:

1. Tworzy Grupę Operacyjną "POMORZE" w składzie 2 i 4 BM, 14 pm, POW, 11 i 15 BM podporządkowaną na okres operacji przeciudesantowej przez MKOK, 7 BWOP oraz OSWPL Pomorskiego OW. Dowództwo GO "POMORZE" powierza zcy dcy POW - dowodzenie jednostkami GO przyjmować w rejonach:
 - 14 pm - CZACHOWA /4000/, DOBRA /3090/, SIELSKO /3000/ od 13.00 3.11;
 - OSWPL - INSKO /2020/ PEŁKINICA /1010/, KONOTOP /2020/ od 15.00 3.11;
 - 4 BM - STUDNICZKA /2070/, BOBRUJSKO /2060/, GORNICA /1070/, RUDKI /1080/ od 3.00 4.11;
 - 15 BM TRZEBIN /8060/, PODLESIE /6830/, WIELEN PŁN /6460/, USYPISKO /7270/, od 14.00 3.11;
 - 11 BM - las pñ SKWIERZYNA i pñ MIĘDZYCHOD od 15.00 3.11;
 - 2 BM, 7BWOP - natychmiast w rejonach ich postoju.

KOK ogłosił obszar województwa szczecińskiego rejonem działań bojowych.

Dowódca GO "POMORZE" ma prawo wykorzystania wg uznania dla celów walki wszystkie siły i środki wojskowe i cywilne aktualnie znajdujące się na tym obszarze, aż do odwołania.

Zadanie GO "POMORZE"

Rozbić siły nieprzyjaciela, działające w rejonie środkowej i północnej części województwa szczecińskiego, zapewnić skuteczną ochronę dróg tranzytowych i sprawne przegrupowanie wojsk operacyjnych przez ten rejon. Pozostawić część sił w gotowości do działania w kierunku wybrzeża i podporządkowania ich WSzW KOSZALIN w wypadku konkretyzowania się groźby desantowania npla z morza. Ochronę przeciwlotniczą i wsparcie lotnicze zapewnia 1 KOPK siłami dwóch pułków lotnictwa myśliwskiego.

2. Lądową obronę wybrzeża w czasie trwania operacji przeciwdesantowej Dowódca POW powierza szefom WSzW KOSZALIN i GDANSK oraz 6 i 5 BWOP, nakazując im ścisłą współpracę z 18 i 19 FOW i 1 KOPK.
3. Działania rozpoznawczo-likwidacyjne w rejonach zagrożonych działalnością dywersyjną grup spadochroniarzy na obszarze województwa koszalińskiego, gdańskiego i bydgoskiego dca OW powierzył szefom odnośnych WSzW.
4. Odbudowę zniszczonych urządzeń komunikacyjnych i budowę przepraw kierując na całym obszarze OW Sztab Pomorskiego OW wspólnie z przedstawicielami układu funkcjonalnego. Działanie angażowanych w tym celu do prac na obszarze województwa szczecińskiego będzie uzgadniane z dowódcą GO "POMORZE".

Ponadto oficer sztabu POW poinformował dowódcę GO, że dysponuje on kluczem lotnictwa sportowego Aeroklubu Szczecińskiego oraz eskadrą Aeroklubu Bydgoskiego, które przybędzie na wyznaczone przez sztab GO lądowisko w ciągu trzech godzin od chwili wezwania.

W skład klucza wchodzi trzy, a w skład eskadry dziesięć samolotów Junak i Zlin.

Decyzje do działań meldować o 9.00 3.11.

Dowódcy przegrupowujących się jednostek przybędą na RSD nr 1 OLESZNO przybędą na 9.00 3.11.

IV.

Praca do wykonania:

1. Przystudiować założenie oraz wrysować sytuację na mapę.

2. Ocenieć położenie i decyzje wrysować na kalkę z położeniem
sił terytorialnych województwa szczecińskiego.
3. W roli dowódcy grupy operacyjnej być gotowym do oceny położenia,
meldowania decyzji i postawienia zadań bojowych.

Załączniki:

nr 1 Szkic z sytuacji na 5.00 3.11.

nr 2 Szkic z położeniem sił militarnych województwa szczecińskiego
na 5.00 3.11.

OPRACOWAŁ
ADIUNKT KATEDRY OTK

SPRAWDZIŁ
KIEROWNIK ZESPOŁU

ppłk dypl. H. JAGLINSKI

płk dypl. R. DRANCZEWSKI

Odbito 170 egz.

Egz.nr 1-10 oprac.met.
Egz.nr 11-170 Bibl.tajna
Wyk.ppłk JAGLINSKI
Druk.K.L.
Nr.ks.02823/WW

1124

A K A D E M I A S Z T A B U G E N E R A L N E G O
im.gen.broni K.Swierczewskiego

KATEDRA OBRONY TERYTORIUM KRAJU

ZATWIERDZAM
SZEF KATEDRY OTK

płk prof. A. MADEJSKI

~~SECRET~~
egz.nr....

Dla słuchaczy III Kursu^{II} i WKDO

CWICZENIE GRUPOWE nr 303/OTK

Założenie do zajęcia nr 2

Mapy - jak w założeniu głównym do ćwiczenia nr 302/OTK

I.

W ciągu ostatniej doby na froncie zewnętrznym nie zaszły poważniejsze zmiany. Wojska Frontu Nadmorskiego prowadzą zacięte boje o przejęcie¹ inicjatywy. Lotnictwo nieprzyjaciela intensywnie bombarduje kolumny wojsk operacyjnych przegrupowujące się przez obszar POW oraz węzły dróg, przeprawy, ośrodki gospodarcze i administracyjne, bazy morskie i rejony przeładunkowe. Nieprzyjaciel prowadzi zakrojoną na szeroką skalę akcję propagandową, mającą na celu osłabienie woli walki społeczeństwa. Desant nieprzyjaciela na wsch brzegu rz. ODRA prowadzi intensywne działania dywersyjne, atakując mosty, węzły komunikacyjne, obiekty wojskowe, kolumny przegrupowujących się wojsk poprzez organizowania zasadzek.

II.

Do 5.00 4.11 sztab grupy operacyjnej zebrał następujące dane:

1. 3.11 lotnictwo npla grupami 6-8 samolotów obezwładniało rejony: SZCZECIN, GOLENIOW, GRYFINO, KOSTRZYN, GORZOW WIELKOPOLSKI, WAŁCZ, CHOSZCZNO, STARGARD, DRAWSKO, DOBIEGNIEW oraz przegrupowujące się kolumny wojsk i transporty kolejowe.
2. Od WKO SZCZECIN:
 - a/ pot SZCZECIN wykonując postawione zadanie zniszczył drobną grupę npla w lesie płn SZCZECIN i przeszedł do obrony mostów na rz. ODRA w rejonie PODŁUCHY, GRYFINO, o 1.00 4.11 odparł

- atak grupy npla usiłując^d zniszczyć most w rejonie GRYFINO;
- b/ O 4.00 4.11 bot "PYRZYCE" prowadząc rozpoznanie wzdłuż drogi PYRZYCE, RE CZ został zaatakowany w lesie 1 km zach DOLICE, poniósł około 20% strat i wycofał się w kierunku zach.
- c/ O 23.00 4.11 bot "GRYFINO", prowadząc działania wzdłuż drogi OGNICA PYRZYCE rozbił grupę npla /10 ludzi/ w trakcie walki stracił 15 zabitych i 25 rannych.
- d/ Bot "CHOJNA", prowadząc działania wzdłuż drogi MYSLIBORZ, SCHWEDT od 1.00 do 4.00 4.11 prowadził działania pościgowe za grupę npla, która zniszczyła most wsch TRZCINSKO ZDROJ; z rejonu GRABOWO słychać było bardzo silny ogień.
- e/ Bot "MYSLIBORZ" ściga grupę npla, który o 2.00 usiłował zniszczyć most w rejonie WARNICE /5664/; 1 km zach WARNICE, 1 k tego baonu wpadła w zasadzkę¹ poniosła do 50% strat.
- f/ Bot "GORZOW" do 4.30 posiadał 30% stanu i zbiera się w rejonie KŁODAWA płu GORZOW.
- g/ Bataliony OT wyznaczone do organizacji zapory do 13.00 zajęły nakazane rubieże. Bot "SULECIN" o 1.00 4.11 został zaatakowany siłami około kompanii na kierunku ŁUPOWO /4008/, BUDNICA /2812/. Npl ponosząc znaczne straty, rozbił pl 1 k i wyszedł w lasy za rz. WARTA. Bot "STRZELCE" o 11.30 3.11 został zaatakowany siłami około dwóch kompanii na kierunku STRZELCE, STARE KUROWO - w wyniku walki została rozbita 3 k i npl tracąc około 20 zabitych przedarł się w rejon lasów wsch STRZELCE KRAJENSKIE. Zabici pochodzili z 3/16 SBGS. Wśród nich stwierdzono osobników pochodzenia miejscowego. O 12.00 3.11 na drodze STRZELCE KRAJENSKIE, DOBIEGNIEW doszło do walki z uzbrojonymi cywilami okazało się, że są to przebrani żołnierze z 16 SBGS oraz miejscowi przestępcy. O 4.00 4.11 doszło do walki między bot CHOSZCZNO i awangardą 11 pz, straty z obu stron znaczne.
- h/ W godzinach nocnych w powiecie CHOSZCZNO poza zaporą pojawiły się duże grupy nieprzyjaciela, rozbijając większość TOS oraz niszcząc mosty w rejonach DRAWNO i OSIECZNO. Od 2.00 PKO CHOSZCZNO utracił łączność przewodową z większością gromad, a od 2.30 została przerwana łączność WKO z PKO CHOSZCZNO. Istnieją przypuszczenia, że część ludności powiatu CHOSZCZNO udziela pomocy dywersantom.
- i/ O 2.30 4.11 w rejonie 10 km zach STARGARD oraz O 3.00 4.11 dwa km zach KRZYŻ zostały wysadzone transporty kolejowe z uzbrojeniem i amunicją.

- k/ O 3.00 3.11 został rozbity PKO STRZELCE KRAJENSKIE, zginęło około 50% stanu PKO, 15 pracowników PKO zostało uprowadzonych reszta ukryła się w GORZOWIE WIELKOPOLSKIM. Obecnie PKO STRZELCE KRAJENSKIE nie panuje nad sytuacją w powiecie. WKO SZCZECIN przystąpił do odtwarzania władzy.
3. Z meldunków od oddziałów OTK wiadomo:
- a/ 2 BM od 8.00 prowadziła działania likwidacyjne w lasach pód GOLENIOW i do 20.00 zorganizowała zaporę na nakazanej rubieży. 4 pm o 3.00 stoczył walki w rejonie las wsch GRYFINO. Po walce okazało się, że była to kolumna tyłów 2 A.
- b/ 14 pm od 15.00 prowadził działania likwidacyjne na nakazanym kierunku, w trakcie działań zniszczył około plutonu npla i o 20.00 osiągnął rubież zapory.
- c/ OSWPL zajęła podstawy wyjściowe i jest w gotowości do działania.
- d/ 4 BM jest w trakcie przegrupowania; czołem kolumn o 4.30 osiągnęła rubież:
- 10 pm RADLICE /9228/;
 - 11 pm KORYTOWO /8836/, ogon kolumny został zaatakowany siłami około kompanii npla w rejonie BRZEZINY /8844/;
 - 12 pm PRZECZNO /8044/; środek kolumny dostał się w zasadzkę w rejonie LASKO /8052/, pułk poniósł znaczne straty;
 - sztab 4 BM w rejonie PŁAWNO /8440/.
- e/ 15 BM - 45 pm znajduje się "na zaporze", a 43, 44 pm zajęły podstawy wyjściowe do działań. Przez zaporę 45 pm począwszy od godz. wieczornych drobne grupy nieprzyjaciela usiłowały się przedrzeć w kierunku wsch.
- Grupie npla około 30 ludzi udało się przedrzeć w rejonie CHŁOPOWO /7632/.
- f/ 11 BM /31 i 33 pm/ zajęła postawy wyjściowe do działań, a 32 pm jest "na zaporze". W godzinach nocnych przez ugrupowanie pułku przedarła się grupa npla w sile około 60 ludzi w rejonie SANBIBWO /5236/, próby przebijania się były powtarzane kilkakrotnie lecz nie miały powodzenia. Kompania rozpoznawcza 11 BM prowadząc rozpoznanie w rejonie lasów płu WITNICA kilkakrotnie napotkała drobne grupy npla oraz znalazła zasobnik z amunicją w rejonie MOSINA /4492/.
- g/ 7 BWOP prowadziła działania przeciwdywersyjne w pasie nadgranicznym. Baon odbudowy zlikwidował grupę npla w sile 10 ludzi około 6 km wsch TRZCINSKO ZDROJ, npl rozbił dwie strażnice.

- h/ Lotnictwo rozpoznawcze /aeroklubów/ grupy operacyjnej od 10.00 3.11 prowadziło rozpoznanie w rejonie desantu npla i wykryło grupy w sile do plutonu w rejonach: pód GRYFINO, pón CHOJNA, pód wsch MIESZKOWICE, pón WITNICA, pón GORZÓW WIELKOPOLSKI, pód BARLINEK. Straty - 4 samoloty zestrzelone lub uszkodzone.
4. Od wojsk operacyjnych napłynęły następujące dane:
- a/ Kwatermistrz 2 A podał, że tyły armii zostały ostrzelane przez wojska 2 BM, w wyniku czego zostały zniszczone 10 samochodów z amunicją i zginęło 10 ludzi. Kwatermistrz prosi o zaostrożenie dyscypliny wojsk działających wzdłuż dróg.
- b/ 12 pz czołem dochodzi do STARGARD.
11 pz o 4.20 stoczył walkę z przeciwnikiem w sile około batalionu, przeciwnik wycofał się w kierunku zach, zabici i ranni byli w polskich mundurach i z polskimi dokumentami.
- c/ Dywizja AR czołem dochodzi do BARLINEK, środek kolumny dostał się w zasadzkę w rejonie DRAWNO.

III.

Praca do wykonania.

1. Przystudiować założenie oraz wrysować sytuację na mapę.
2. W roli dowódcy grupy operacyjnej ocenić położenie, powziąć decyzję i być gotowym do jej meldowania z uzasadnieniem.

OPRACOWAŁ
ADIUNKT KATEDRY OTK

SPRAWDZIŁ
KIEROWNIK ZESPÓŁU

ppłk dypl. H. JAGLIŃSKI

płk dypl. R. DRANCZEWSKI

Odbito 170 egz.

Egz.nr 1-10 oprac.metod.

Egz.nr 11-170 Bibl.tajna

Wyk.ppłk JAGLIŃSKI

Druk.K.L.

Nr.ks.02822/WW

F. Kulek