



06205

# AKADEMIA SZTABU GENERALNEGO WP

KATEDRA OBRONY TERYTORIUM KRAJU

JAWNE

~~SECRET~~  
~~SECRET~~

Egz. Nr 1

Tylko dla nauczycieli akademickich



Mjr dypl. Andrzej KURANT

## ĆWICZENIE GRUPOWE

Temat: ORGANIZACJA OCHRONY OBIEKTÓW  
NA OBSZARZE OKRĘGU

Opracowanie metodyczne



46046

WARSZAWA

PAŹDZIERNIK

1982




06205

# AKADEMIA SZTABU GENERALNEGO WP

KATEDRA OBRONY TERYTORIUM KRAJU

JAWNE



Egz. Nr 1

Tylko dla nauczycieli akademickich

Mjr dypl. Andrzej KURANT




## ĆWICZENIE GRUPOWE

Temat: ORGANIZACJA OCHRONY OBIEKTÓW  
NA OBSZARZE OKRĘGU

Opracowanie metodyczne



46046




Opis załącznika

1. Mapa nr 01626/WW, skala 1:200 000 na 32 ark.  
Plan ochrony obiektów.

KATEDRA OBRONY TERYTORIUM KRAJU

**JAWNE**

"ZATWIERDZAM"  
SZEFE KATEDRY  
OBRONY TERYTORIUM KRAJU



~~\_\_\_\_\_~~  
~~\_\_\_\_\_~~

Egz. Nr ...1

gen.bryg. Zbigniew CZERWIŃSKI  
Dnia ..... 1982 r.



**PRZEKLASYFIKOWANO**  
**Protokół Nr 12657**

Tylko dla nauczycieli akademickich

OPRACOWANIE METODYCZNE ZAJĘCIA

1. TEMAT ZAJĘCIA: Organizacja ochrony obiektów na obszarze POW.
2. CELE ZAJĘCIA:
  - 1/ Pogłębić u słuchaczy znajomość zasad działania sił dywersyjnych przeciwnika.
  - 2/ Doskonalić słuchaczy w zakresie rozwiązywania problemów związanych z organizacją ochrony obiektów.
3. CZAS: 2 godz. lekcyjne /90'/.
4. ZAGADNIENIA SZKOLENIOWE I PODZIAŁ CZASU:
  - 1/ Sprawdzenie przygotowania się słuchaczy do zajęć ..... 15'
  - 2/ Ocena zagrożenia dywersyjnego obszaru POW ..... 25'
  - 3/ Wykorzystanie sił ochrony obiektów i uzasadnienie przyjętych rozwiązań ..... 45'
  - 4/ Omówienie zajęcia ..... 5'
5. WSKAZÓWKI ORGANIZACYJNO-METODYCZNE:
 

Podstawę przygotowania się słuchaczy do zajęć stanowią: założenie nr 1, legenda do "Planu działania POW na okres zagrożenia i wojny", "Plan ochrony obiektów" - mapa 1 : 200 000, podręcznik "Obrona terytorium kraju" /nr bibl.01139/, skrypt "Organizacja, wyposażenie oraz użycie wojsk specjalnego przeznaczenia i dalekiego rozpoznania głównych państw NATO" /nr bibl. S/257/.
6. PRZEBIEG ZAJĘCIA:
  - 1/ Sprawdzenie przygotowania się słuchaczy do zajęć
    - a/ Sprawdzić przygotowanie mapy do zajęć /wrysowanie obiektów wymagających ochrony w województwach piłskim i koszalińskim; określenie sił, które przewiduje się do ochrony tych obiektów;

określenie sił, którymi przewiduje się wzmocnić załogi ochraniające obiekty 4 KOPK i WBOK/.

b/ Sprawdzić teoretyczne przygotowanie się słuchaczy do zajęć.

Proponowane pytania kontrolne:

1/ Podać przyjęty podział obiektów na obszarze kraju przewidzianych do ochrony w czasie wojny.

Obiekty na obszarze kraju zostały podzielone na III kategorie:

- obiekty kategorii I, czyli obiekty o szczególnym znaczeniu dla obronności kraju; są to: zakłady zbrojeniowe, obiekty komunikacyjne, energetyczne i obiekty łączności. Są one chronione przez pododdziały ochrony obiektów /boo, koo, ploo/ mobilizowane przez jednostki wojskowe podporządkowane resortowi obrony narodowej lub resortowi spraw wewnętrznych;

- obiekty kategorii II, do których należą: zakłady przemysłowe o szczególnym znaczeniu dla gospodarki narodowej, porty, elektrownie i elektrociepłownie, banki, radiostacje, rozgłośnie radiowe i ośrodki telewizyjne, magazyny z rezerwami państwowymi oraz inne obiekty komunikacji i łączności, a także ważniejsze obiekty gospodarki komunalnej. Ochronę powyższych obiektów - w uzgodnieniu z komendantem wojewódzkim MO - zapewniają kierownicy jednostek organizacyjnych za pomocą sił straży ochronnych, tzn. pododdziałów: straży przemysłowej, pocztowej, ochrony kolei itp.;

- obiekty kategorii III, które nie są zaliczone do I lub II kategorii, a których ochrona jest konieczna. Obiekty tej kategorii mają być chronione zgodnie z decyzją kierownika jednostki organizacyjnej, któremu dany obiekt podlega lub terenowego organu administracji państwowej. Sposób ochrony i ilość zaangażowanych sił podejmującej decyzję o organizacji ochrony uzgadnia z komendantem terenowej jednostki MO. Do ochrony obiektów tej kategorii wykorzystuje się pododdziały porządkowo-ochronne obrony cywilnej;

2/ W jakiej postaci opracowuje się plan ochrony obiektów i co on zawiera ?

a/ na szczeblu okręgu wojskowego

Plan ochrony obiektów opracowuje się graficznie na mapie w skali 1:200 000 z legendą stanowiącą część opisową. Podaje się w nim przede wszystkim:

- ocenę możliwości i sposobów oddziaływania dywersyjnego przeciwnika na obiekty wojskowe i obiekty ważne z obronnego punktu widzenia;

- zamiar ochrony obiektów;

- ilościowe zestawienie ochraniających obiektów oraz sił przewidzianych do ich ochrony na obszarze okręgu;
- ilościowe zestawienie obiektów oraz sił przewidzianych do ich ochrony na obszarze poszczególnych województw;
- wykaz jednostek mobilizujących pododdziały ochrony obiektów;
- organizację łączności dowodzenia i współdziałania, w tym zwłaszcza z siłami resortu spraw wewnętrznych.

b/ na szczeblu województwa

Plan ochrony obiektów opracowuje się na mapie 1:100 000 wraz z legendą uzupełniającą graficzną treść mapy. W planie tym podaje się:

- obiekty wojskowe oraz obiekty kategorii pierwszej podlegające ochronie przez wojskowe pododdziały ochrony obiektów;
- stan i skład pododdziałów ochraniających poszczególne obiekty;
- jednostki wojskowe mobilizujące pododdziały ochrony /numer jednostki wojskowej, miejsce jej postoju, ile i jakie pododdziały ochronne jednostka mobilizuje/;
- system łączności.

Ponadto WSzW opracowuje plany ochrony poszczególnych obiektów na mapach w skali 1:25 000 lub 1:10 000, a niekiedy na szkicach, ujmując w nich szczegółowe zadania pododdziałów ochrony łącznie z zadaniami technicznego zabezpieczenia ochraniających obiektów.

### 3/ Ocena zagrożenia dywersyjnego obszaru okręgu

W okresie zagrożenia i wojny na obszarze POW mogą działać GDR przeciwnika w ilości około 30-50. Ze względu na skład organizacyjny PCA należy liczyć się z działaniem sił NZ /ok. 10-15 GDR i 4-6 grup płetwonurków bojowych/, Holandii /ok. 5 GDR/. Ponadto mogą działać siły amerykańskich wojsk specjalnych /ok. 6-8 GDR/ i brytyjskich /ok. 7-22 GDR/.

Prawdopodobne rejony działania tych grup - mapa.

Należy ponadto liczyć się z możliwością działania rozproszonych pododdziałów powietrznodesantowych przeciwnika szczególnie w zach. części POJEZIERZA POMORSKIEGO.

Działanie GDR przeciwnika może być skierowane przeciwko obiektom komunikacyjnym na drogach przegrupowania wojsk, przegrupowującym się wojskom /zwłaszcza sztabom i jednostkom tyłowym/, składom wojskowym i stanowiskom dowodzenia.

Omówić ze słuchaczami zadania, wykorzystanie bojowe i możliwości działania GDR

#### Wnioski:

1. Na obszarze POW może działać ok. 30-50 GDR przeciwnika oraz rozproszone pododdziały powietrznodesantowe.

2. Dogodnymi rejonami bazowania GDR mogą być większe obszary leśne i ewentualnie większe skupiska ludności.
  3. W celu lokalizacji działalności GDR dowódcy pododdziałów ochrony obiektów powinni nawiązać współpracę z terenowymi organami administracji państwowej, milicją obywatelską oraz terenowymi formacjami obrony cywilnej.
  4. Szczególną uwagę zwrócić na ochronę obiektów komunikacyjnych, w tym zwłaszcza na podejściach do przepraw na WIŚLE i ODRZE.
- 4/ Wykorzystanie sił ochrony obiektów i uzasadnienie przyjętych rozwiązań

Uwaga metodyczna:

Wykorzystanie sił ochrony obiektów i uzasadnienie przyjętych rozwiązań poprzedzić dyskusją, w trakcie której ustalić następującą kolejność meldowania poszczególnych zagadnień:

- sposób wzmocnienia ochrony obiektów 4 KOPK i grup tankowania WBOK;
- sposób ochrony wyznaczonych obiektów na obszarze województwa koszalińskiego i pilskiego.

W trakcie zajęcia wyznaczeni słuchacze meldują poszczególne zagadnienia i uzasadniają przyjęte rozwiązania w poszczególnych grupach problemów. W przypadku przygotowanych przez słuchaczy kilku wariantów, wskazane jest wysłuchanie uzasadnień.

a/ Sposób wzmocnienia ochrony obiektów 4 KOPK i grup tankowania WBOK

Wzmocnienie pododdziałów ochraniających obiekty 4 KOPK wymaga dodatkowego wydzielenia następujących sił:

1. podległych dowódcy POW:
  - z pododdziału odwodowego 51 bob /do ploo/ na korzyść pododdziałów ochraniających SD 4 KOPK NAKŁO;
  - z "K" pot /do plp/ na korzyść pododdziałów ochraniających PŁSD - BIELKOWO /2084/;
  - z "Sz" pot /do plp/ na korzyść pododdziałów ochraniających PŁSD - DĄBROWA NOWOGARDZKA /5204/;
  - z "Sz" pot /do plp/ na korzyść pododdziałów ochraniających PŁSD - SUCHAŃ /0020/.
2. podległych Ministerstwu Spraw Wewnętrznych /po uzgodnieniu z grupą MSW przy dowództwie OW/:
  - z pMO MSW /do plutonu/ na korzyść pododdziałów ochraniających ZSD 4 KOPK BYTÓW;
  - z "B" pMO /do plutonu/ na korzyść pododdziałów ochraniających PŁSD - TUCHOLA;

- z "G" pMO /do plutonu/ na korzyść pododdziałów ochraniających PISD - KARTUZY.

Rozmieszczenie obiektów i sił - mapa.

W wypadku wzmożonej działalności GDR w rejonie rozmieszczenia SD i PISD 4 KOPK /na obszarze okręgu/ będzie zachodziła konieczność wzmocnienia załóg ochraniających te obiekty. Rozmieszczenie SD 4 KOPK w rejonie ochrony obiektów "BYDGOSZCZ" wskazuje, że najbardziej celowo jest do wzmocnienia przewidzieć siły odwodowe 51 boo.

Rozmieszczenie poszczególnych PISD i ZSD 4 KOPK wskazuje, że najbardziej celowo jest przewidzieć wzmocnienie załóg ochronnych:

- w m. BIELKOWO przez plo z "K" pot /najbliżej rozmieszczony/;
- w m. DĄBROWA NOWOGARDZKA przez plp z "Sz" pot lub plmo z "Sz" pMO /po uzgodnieniu z grupą MSW przy dowództwie OW/;
- w m. SUCHAŃ przez plp z "Sz" pot /najbliżej rozmieszczone/;
- w m. BYTÓW, TUCHOLA i KARTUZY przez plmo z pMO MSW, "B" pMO i "G" pMO /po uzgodnieniu z grupą MSW przy dowództwie OW/.

Wzmocnienie ochrony grup tankowania wymaga dodatkowego wydzielania sił:

1. podległych dowódcy POW:

- z "Sz" pot /do plp/ na korzyść grupy tankowania 2 km plo-zach. DALEWO /1612/;
- z "Sz" pot /do plp/ na korzyść grupy tankowania 2 km zach. PYRZYCE;

2. podległych Ministerstwu Spraw Wewnętrznych /po uzgodnieniu z grupą MSW przy dowództwie OW/:

- z bo 32 BWOP /do plutonu/ na korzyść grupy tankowania 2 km zach. TRZCIŃSKO ZDRÓJ.

Rozmieszczenie obiektów i sił - mapa.

Organizacja grup tankowania WBOK, rozmieszczenie ich w dużej odległości od siebie i brak możliwości włączenia do istniejących rejonów ochrony obiektów wymaga udzielenia wzmocnienia składowi osobowemu tych grup w zakresie ochrony rozwijanych przez nie punktów tankowania. W tym celu na terenie województwa szczecińskiego użyć do dwóch plp z "Sz" pot i plutonu z 32 BWOP /po uzgodnieniu z grupą MSW przy dowództwie OW/.

b/ Ochrona wyznaczonych obiektów na obszarze województwa koszalińskiego i pilskiego

Obiektami, które wymagają ochrony są:

1. Koszary wojskowe w m.:

- KOSZALIN;
- KOŁOBRZEG;

- BUDOWO;
- SZCZECINEK.

2. Składnice wojskowe w m.:

- CYBOWO /0456/ - MPS;
- MOSTOWO /9688/ - M.

3. Mosty w m.:

- KARLINO;
- KOŁOBRZEG - dwa.

4. Wiadukty w m.:

- KOSZALIN - dwa.

5. Radiostacja w m.:

- KOSZALIN.

6. Zakłady pracy:

- kopalnia ropy naftowej "DASZEWO-1".

Do ochrony tych obiektów na obszarze województwa koszalińskiego wyznacza się jeden boo, cztery koo i cztery ploo, którymi organizuje się jeden rejon ochrony obiektów i 8 samodzielnych załóg ochronnych.

Rozmieszczenie obiektów i sił - mapa.

Rejon ochrony obiektów wyznaczyć w m. KOSZALIN.

1/ W rejonie KOSZALINA usytuowane są koszary wojskowe, dwa mosty, wiadukt, radiostacja PR i składnica "M". Do ich ochrony należy 34 boo, przy czym siły pozostające w odwodzie dowódcy boo będą wykorzystywane na korzyść wszystkich załóg ochronnych w rejonie ochrony obiektów. W wypadku zagrożenia dywersyjnego na korzyść rejonu ochrony obiektów przewiduje się użycie "K" pot i "K" pMO /po uzgodnieniu z grupą MSW przy dowództwie OW/.

2/ Do ochrony pozostałych obiektów należy wydzielić samodzielne załogi obrony obiektów ze względu na to, że obiekty wyznaczone do ochrony znajdują się w dużej odległości od siebie i są rozmieszczone na obszarze całego województwa. Usytuowanie poszczególnych obiektów uniemożliwia przy tym zarówno włączenie ich do podanego w pkt.1 rejonu ochrony obiektów, jak i zorganizowanie nowych rejonów ochrony.

Kompanie ochrony obiektów należy wykorzystać do ochrony koszar wojskowych i składnicy MPS, natomiast ploo do pozostałych obiektów na obszarze województwa.

W wypadku zagrożenia dywersyjnego w rejonie m. KOŁOBRZEG i "DASZEWO-1" na korzyść samodzielnych załóg przewiduje się działanie bo 31 BWOP i "K" pMO /po uzgodnieniu z grupą MSW przy dowództwie OW/.

Na obszarze województwa pilekiego obiektami, które wymagają ochrony będą:

1. Koszary wojskowe w m.:

- PIŁA;
- WAŁCZ.

2. Składnice wojskowe w m.:

- PIŁA PODLASIE - łączn.;
- WAŁCZ CHRZĄSTKOWO - Ż.

3. Mosty w m.:

- LĘDYCZEK; KREPSKO /0416/; PIŁA; UJŚCIE, CZARNKÓW, WRONKI; /0416/;  
WĄGROWIEC, ROGOŹNO; WIELEŃ.

4. Władukt w m.:

- OKONEK.

Do ochrony tych obiektów na obszarze województwa piłckiego organizuje się trzy koo, osiem ploo i jeden zmilitaryzowany pododdział ochrony /ZPO/, którymi organizuje się jeden rejon ochrony obiektów i 9 samodzielnych załóg ochronnych.

Rozmieszczenie obiektów i sił - mapa.

Rejon ochrony obiektów wyznaczyć w m. PIŁA.

1/ W rejonie PIŁY usytuowane są koszary wojskowe, składnica łączn. i trzy mosty /LĘDYCZEK, PIŁA, UJŚCIE/. Do ich ochrony należy wyznaczyć dwie koo i ploo. Jedną koo wyznaczyć do ochrony koszar wojskowych, drugą koo - dowódcy, której powierzyć dowodzenie całością sił w zorganizowanym rejonie - wyznaczyć do ochrony pozostałych obiektów, z wyjątkiem składnicy łączn., do ochrony, której przydzielić ploo. Siły pozostające w odwodzie dowódcy kompanii wykorzystać na korzyść wszystkich załóg ochronnych w rejonie ochrony obiektów. W wypadku zagrożenia dywersyjnego na korzyść sił działających w rejonie ochrony obiektów przewiduje się użycie WOSSam. i "P" pMO /po uzgodnieniu z grupą MSW przy dowództwie OW/.

2/ Do ochrony pozostałych obiektów należy wydzielić samodzielne załogi ochrony obiektów, ze względu na to, że obiekty wyznaczone do ochrony znajdują się w dużej odległości od siebie i są rozmieszczone na obszarze całego województwa. Usytuowanie poszczególnych obiektów uniemożliwia przy tym zarówno włączenie ich do podanego w pkt.1 rejonu ochrony obiektów, jak i zorganizowanie nowych rejonów ochrony.

Kompanie ochrony należy wykorzystać do ochrony koszar wojskowych, natomiast ploo - do pozostałych obiektów na obszarze województwa. Zmilitaryzowany pododdział ochrony wykorzystać do ochrony składnicy "Ż".

W wypadku zagrożenia dywersyjnego w rejonie m. WAŁCZ na korzyść koszar wojskowych i składnicy "Ż" przewiduje się użycie "P" pMO /po uzgodnieniu z grupą MSW przy dowództwie OW/.

4/ Omówienie zajęcia

1. Przypomnieć temat i cel zajęcia oraz stopień jego osiągnięcia.
2. Zwrócić uwagę na najistotniejsze problemy dotyczące zasad organizacji ochrony obiektów na obszarze OW.
3. Ocenić pracę słuchaczy.
4. Udzielić wytycznych do następnych zajęć.

Załącznik:

Mapa 1:200 000 "Plan ochrony obiektów".

OPRACOWAŁ  
ST. ASYSTENT KATEDRY OTK

SPRAWDZIŁ  
ZASTĘPCA SZEFA KATEDRY OTK

mjr dypl. Andrzej KURANT

płk doc. dr Daniel KUBAJEWSKI

Wydrukowano w 8 egz.  
Egz. nr 1-8 - Bibl. Nauk. OZS  
Wyk. mjr Kurant  
Druk E.K.  
Druk ASG WP nr 0492/01770/WW



*mepe*