

Grey Scale #13



A 1 2 3 4 5 6 M 8 9 10 11 12 13 14 15 B 17 18 19



AKADEMIA SZTABU GENERALNEGO
im. generała broni Karola Świerczewskiego

KATEDRA TAKTYKI OGÓLNEJ

DO WYTYKU
ZAMÓWNIENIA



Egz. Nr 30

Tylko dla wykładowców

mjr dypl. Stanisław MICHALSKI
kpt. dypl. Andrzej MIKSIEWICZ

JEDNOSTRONNE ĆWICZENIE W TERENIE
Nr 108, 109, 110

Obóz zimowy

Opracowanie metodyczne



ARCHIWUM
BIBLIOTEKI SZKOLENIA
KATEDRY TAKTYKI OGÓLNEJ
im. gen. broni K. Świerczewskiego

36373

WARSZAWA

STYCZEN

1974



AKADEMIA SZTABU GENERALNEGO
im. generała broni Karola Świerczewskiego

KATEDRA TAKTYKI OGÓLNEJ

DO DZIAŁU
SZTABOWEGO

Egz. Nr 30

Tylko dla wykładowców

mjr dypl. Stanisław MICHALSKI
kpt. dypl. Andrzej MIKSIEWICZ

JEDNOSTRONNE ĆWICZENIE W TERENIE
Nr 108, 109, 110

Obóz zimowy

Opracowanie metodyczne




ARCHIWUM
BIBLIOTEKI SZKOLENIOWEJ
KATEDRY TAKTYKI OGÓLNEJ
im. gen. broni K. Świerczewskiego

436373

Opis załączników

1. Szkic na kałce Nr 04500/WW na 1 ark.
Położenie na godz. 5.30 14.2.
2. Szkic na kałce Nr 04559/WW na 1 ark.
Położenie na godz. 14.30 14.2 ówczes. 110.
3. Mapa Nr 04325/WW na 12 ark. skala 1 : 50 000
Położenie wojsk własnych i wiadomości o nplu na godz. 14.30
13.2.
4. Mapa Nr 04623/WW na 14 ark. skala 1 : 50 000
Położeni wojsk własnych i wiadomości o nplu na 14.30
13.2.



AKADEMIA SZTABU GENERALNEGO
im.gen.broni K.Swierczewskiego

KATEDRA TAKTYKI OGOLNEJ

00 00000
sztabowego

T A K T Y K I E

Egz.Nr:...

30

Zawetk. prof. 12657. A

"ZATWIERDZAM"
ZASTĘPCA KOMENDANTA
AKADEMII SZTABU GENERALNEGO
im.gen.broni K.Swierczewskiego
ds szkolenia

płk prof.Jakub B R O C H

Dnia"....." 1974 r.

MYSŁ PRZEWODNIA
DO JEDNOSTRONNEGO CWICZENIA W TERENIE
nr 108, 109, 110



ARCHIWUM
BIBLIOTEKI SZKOLENIOWEJ
KATEDRY TAKTYKI OGOLNEJ
im.gen.broni K.Swierczewskiego

436373

SZEF KATEDRY TAKTYKI OGOLNEJ
gen.bryg.Marian WASILEWSKI

WARSZAWA

STYCZEN

1974 r.

I. TEMATY CWICZEN

CWICZENIE Nr 108

"Natarcie pz w terenie górzystym w warunkach zimy oraz zagrożenia użyciem BMR przez nieprzyjaciela,"

CWICZENIE Nr 109

"Działanie pcz w górach jako OW w warunkach zimy"

CWICZENIE Nr 110

"Batalion powietrzno-desantowy w działaniach na tyłach nieprzyjaciela,"

II. OGOLNE CELE SZKOLENIOWE

a/Nauczyć słuchaczy:

- zasad organizacji i prowadzenia natarcia przez pułk zmechanizowany oraz przez pułk czołgów jako OW w terenie górzystym w warunkach zimy.
- organizacji i prowadzenia działań przez bpd na tyłach nieprzyjaciela.

b/Pogłębić wiedzę w zakresie specyfiki działań bojowych w zimie w terenie górzystym szczególnie w zakresie wykorzystania rodzajów wojsk.

c/Wyeksponować warunki terenowe, atmosferyczne i ich wpływ na bytowanie wojsk oraz eksploatację techniki bojowej.

d/Doskonalić słuchaczy w ocenie terenu, dokonywaniu wyboru kierunku działań oraz rubieży od opanowania których zależy powodzenie w walce.

e/Zapoznać:

- z charakterystyką BIESZCZAD i DOLINY JASIELSKO-KROSIENSKIEJ;
- z fragmentami z historii sztuki wojennej dotyczących działań w górach;
- z obiektami gospodarczymi rejonu BIESZCZAD.

III. ZAGADNIENIA SZKOLENIOWE

Cwiczenie Nr 108

- organizacja natarcia pz w warunkach zimy w terenie górzystym;
- walka o opanowanie obiektów /rubieży/ w celu stworzenia dogodnych warunków do natarcia pododdziałom pułku;
- przełamanie obrony nieprzyjaciela;
- atak na izolowanych kierunkach wspólnie z pododdziałami obejścia i opanowanie obiektów blokujących natarcie w głąb;
- rozbicie pododdziałów pierwszego rzutu nieprzyjaciela;
- walka z kontratakującymi odwodami nieprzyjaciela;
- wprowadzenie do walki kolejnych sił i rozwinięcie natarcia w głąb.

Cwiczenie Nr 109

- organizacja działań bojowych pcz jako OW;
- kierowanie pcz podczas wejścia do walki;
- manewr w celu obejścia bronionego obiektu /kierunku/;
- uchwycenie nakazanego obiektu i walka o jego utrzymanie;
- działanie w celu połączenia się z desantem powietrznym.

Cwiczenie Nr 110

- organizacja działań bpd;
- prowadzenie walki - dezorganizacja przegrupowania odwodów nieprzyjaciela, niszczenie wykrytych ważnych celów;
- działanie bpd dla połączenia się z OW;
- kierowanie walką bpd na tyłach nieprzyjaciela.

IV. METODA: Jednostronne, jednoszczeblowe ćwiczenie w terenie na mapach z elementami zajęć grupowych.

V. Czas trwania obozu: 11 - 19.02.1974 r.

VI. WARUNKI ORGANIZACJI CWICZENIA

A. Warunki organizacji.

1. Wszystkie ćwiczenia oparte są na jednym tle taktycznym.
2. Czas operacyjny mieści się w przedziale dwóch dni i jest dla wszystkich ćwiczących jednakowy.
3. Ćwiczenia prowadzone są w warunkach zagrożenia użyciem broni masowego rażenia.
4. Dwie kompanie ćwiczącego pułku są przeszkolone i wyposażone do działań w górach.
5. Wszystkie dojazdy na punkty pracy są wykorzystywane na szkolenie narciarskie.
6. Plan ćwiczenia przewiduje zajęcia /prelekcje/ z geografii wojennej, historii sztuki wojennej oraz zwiedzanie obiektów przemysłowych.

B. Warunki działania 10 pz.

- 10 pz naciera z bezpośredniej styczności na głównym kierunku uderzenia dywizji;
- szerokość pasa natarcia 12 km;
- głębokość zadania bliższego 3 - 4 km;
- głębokość zadania następnego 12 km;
- tempo natarcia 2 - 3 km/godz.

C. Warunki działania 9 pcz:

- 9 pcz organizuje działanie będąc w drugim rzucie dywizji;
- wchodzi do działań na nie planowanym uprzednio kierunku;
- odległość przesunięcia na rubież wejścia do działań 60 km;

- głębokość działania OW 40 km.

VII. SKŁAD STRON

a/ "ZACHODNI,,

2 KA /NZ/ - 4 DPZmot., 10 DPanc., 1 DPG, 200 pcz.

4 DPZmot /NZ/ - 10, 11 BPZmot., 12 BPanc.

1 DPG /NZ/ - 21, 22 PBG, 24 BZ.

b/ "WSCHODNI,,

7 DZ /6, 7, 10 pz, 9 pcz oraz 2 bpd/

VIII. ZAMIAR STRON

A. "ZACHODNI,,

1. Prowadzą działania obronne w oparciu o wschodnią część POGORZA DYNOWSKIEGO i BIESZCZAD. Próby załamania natarcia "WSCHODNICH,, na kierunku USTRZYKI DOLNE, KROSNO nie miały powodzenia.

2. 4 DPZmot po niepomyślnie rozegranej walce na wschód od ZALEWU MYCZKOWCE, SOLINA stawia opór "WSCHODNIM,, na rubieży: zach. MICHOWA /9223/ OLSZANICA /8305/ BUKOWIEC /6402/ mając w pierwszym rzucie 10 i 11 BPZmot, w odwodzie 12 BPanc. Dowódca 4 DPZmot zamierza: wykorzystując dogodne rubieże terenowe, wykrwawić siły 7 i 10 DZ "WSCHODNICH,, a następnie we współdziałaniu z 1 DPG załamać ich natarcia na rubieży LESKO, BALIGROD i nie dopuścić do rozwinięcia natarcia wzdłuż DOLINY SANOCKO - KROŚCIENSKIEJ. Odwód mieć w gotowości do wykonania kontrataku w kierunku zach. SANOK, TARNAWA GORNA lub obsadzenia rubieży rz. SAN.

B. "WSCHODNI,"

1. Uzyskując powodzenie na kierunku CHYROW, BALIGROD stwarzali sobie warunki do rozwinięcia działań w głąb i ^{rozciąga} ~~rozwinięcia~~ ugrupowania obronnego 2 KA na kierunku USTRZYKI-KROSNO.
W tej sytuacji ^{amierzają} dwoma dywizjami we współdziałaniu z desantem powietrznym rozbić siły główne 4 DPZmot na kierunku USTRZYKI - KROSNO, pozostałe siły 2 KA wiązać w rejonie BIESZCZAD i PODGORZA DYNOWSKIEGO.
2. 7 DZ rozwija natarcie w kierunku CHYROW, USTRZYKI DOLNE, CISNA /5496/ z zadaniem rozbicia części sił 4 DPZmot i do końca dnia 13.2, opanowania rubieży BALIGROD, JABŁONKI, DOŁŻYCA.
O 13.00 13.2 7 DZ otrzymała zadanie: uderzyć w kierunku MYCZKOW /7202/ ZARSZYN /9473/, rozbić 10 BPZmot i do końca dnia opanować rejon STRACHOCINA /9878/ ZARSZYN /9473/ ODRZECHOWA /9070/. OW połączyć się z taktycznym desantem powietrznym w rejonie pld wsch. KROSNO.
O 14.30 13.2 dywizja znalazła się w następującym położeniu:
 - 7 pz wprowadzony do walki z rubieży SOKOŁOWA WOLA /6917/, CZARNA /6521/ z powodzeniem rozwija natarcie w kierunku BUKOWIEC, CISNA;
 - 10 pz /ćwiczący/ wykorzystując działanie powietrznego desantu taktycznego OW uchwycił zapory SOLINA i MYCZKOWCE i rozwija z trudem natarcie w kierunku STEFKOWA GORNA /8007/ BALIGROD;
 - 9 pcz /ćwiczący/ likwiduje część sił z 31 bpg w rejonie pld CZARNA;
 - 6 pz w czasie walki w rejonie wsch. CHYROW w wyjątkowo trudnych warunkach terenowych i atmosferycznych poniósł straty ok. 40 %. Od godz. rannych 13.2 został ześrodkowany w rejonie BANDROW /7324/, gdzie przyjmuje uzupełnienie w sprzęcie

i ludziach. Osiągnięcie gotowości bojowej jest przewidziane na 5.00 14.2.

W tej sytuacji dowódca 7 DZ zamierza:

Po przegrupowaniu sił wykonać główne uderzenie w kierunku MYCZKOW /7202/, ZARSZYN /9473/, dwoma pułkami w pierwszym rzucie rozbić pozostałe siły 10 BPZmot i w zadaniu bliższym opanować rejon ZAGORZ /8791/, CZASZYN /8088/, BALIGROD.

Po wprowadzeniu drugiego rzutu rozbić we współdziałaniu z 10 DZ odwoły 4 DPZmot i wyjść w rejon zadania dnia. OW połączyć się z desantem powietrznym, stwarzając sobie warunki do działań w dniu następnym. Częścią sił osłonić lewe skrzydło dywizji.

IX. STOSUNEK SIŁ:

1. W pasie natarcia 7 DZ.

Rodzaje wojsk	"WSCHODNI"	"ZACHODNI"	Stosunek sił	Uwagi
piechota	6,7,10 pz 3 x 2102 = 6306-630 = 5676	101,102 bpzmot 122 bz 3 x 700 = 2100-840 = 1260	4,5 : 1	Zach.-40 % strat Wsch.-10 % strat
czołgi	3 x 40 = 120+80 = 200-20 = 180	104 dppanc /bez 2 b/ 12 BPanc 36 + 108 = 144-56 = 88	2 : 1	
artyleria	2 pa-54 + dar 18 + 3 pz po 6 = 78 + dABAA - 18 = 96 - 10 = 86	105 da.- 18, 125 da - 18 bhb 203,2-6 lbar - 8 = 50 - 20 = 30	3 : 1	

2. W pasie natarcia 10 pz

Rodzaje wojsk	"WSCHODNI"	"ZACHODNI"	Stosunek sił	Uwagi
piechota	3 bp x 440 = 1320-130 = 1190	101 bpzmot - 700 kp 103 bpzmot - 130 = 830 - 508	2,5 : 1	
czołgi	bcz = 40	1bppanc - 16 - 6 = 10	4 : 1	
artyleria	1 i 2/7 pa = 36 + 1/2 ABAA-18 = 54 + 10 bah - 6 = 60 60-10 = 50	1 bar = 16 b 105 d = 6 = 18 - 7 = 11	5 : 1	

Załączniki:

- nr 1 - TIO taktyczne ćwiczenia
nr 2 - Plan przebiegu ćwiczenia.

OPRACOWAŁ

SPRAWDZIŁ
DOWODCA I KO

mjr dypl. Stanisław MICHAŁSKI

plk doc dr Adolf Bąk

Wydrukowano w 30 egz.

Egz. nr 1 - 30 BT

Wyk. mjr Michalski

Druk H. J.

Nr. ks. 02280/04618/VV

Kor. J. S.

PLAN PRZEBIEGU CWICZENIA

Data Godz.	Miejsce	Przedsięwzięcia	Zagadnienia	Kto prowadzi	Uwagi
1 11.2 14.00	3 ASG /bl.14/ MYCZKOWCE	4 Wyjazd do REJONIC	5	6 Zca Kier.ćwicz.	7
12.2 do 9.00 9.00-13.00	MYCZKOWCE	- dyslokacja grup w rejonie zakwaterowania; - dopasowanie sprzętu i wyjazd w teren na trening narciarski; - wykład z geogr. wojennej.	- polityczno-socjologiczna charakterystyka woj. Rzeszowskiego; - geograficzno-topograficzna charakterystyka BESKIDU NISKIEGO i BIESZCZAD	Wykładowca zakładu geogr. wojennej	
15.00-16.40	Klub żołnierski Sala odpraw	- instruktaż dla wykładowców do ćwiczenia nr 108	- wypracowanie decyzji do natarcia z mapy; - rekonesans dcy 10 pz w rejonie przedniego skraju; - sprecyzowanie i zameldowanie decyzji. - wypracowanie decyzji do natarcia z mapy; - wysłuchanie decyzji do natarcia.	Kier. ćwiczenia Zca kier.ćwicz. Wykładowcy	
17.00 do 21.00	Sala wykładowe	- wydanie założeń do ćwicz.nr 108		Kier.grup	
13.2 7.30-14.00	Punkt pracy nr 1 wzg. Klub żołnierski	Taktyka ogólna	- Rekonesans dcy 10 pz w rejonie przedniego skraju. - sprecyzowanie i meldowanie decyzji; - trening narciarski; - wieczór wspomnień i dykusji z uczestnikami walk z bandami UPA	Kier.grup	
14.2 7.30-12.00	Punkt pracy nr 2 wzg.	Taktyka ogólna	- rekonesans dcy 10 pz w rejonie przedniego skraju. - sprecyzowanie i meldowanie decyzji; - postawienie zadań bojowych; - organizacja współdziałania i zabezp.działań bojowych.	Przedstawiciel zapory "SOLINA" Kier.grup.	
12.30-14.00	SOLINA	Zwiedzenie zapory "SOLINA"	- rekonesans rejonu zapory "SOLINA" i analiza wpływu terenu na sposób jej ochrony i obrony	Przedstawiciel zapory "SOLINA" Kier.grup.	

30334

11	2	3	4	5	6	7
11 01	16.00-24.00	Sale wykładowe	Wydanie nowego założenia	- wypracowanie decyzji z mapy - wysłuchanie decyzji	Kier.grup.	
15. 02	7-30 - 13.00	Punkt pracy nr 3 wzg. nr 4 wzg.	Taktyka ogólna	- atak na izolo- wanych kierun- kach wspólnie z pododdziałami obejścia i opa- nowanie obiek- tów blokują- cych natarcie w głąb; - rozbicie pod- oddziałów pierwszego rzutu nieprzyja- ciela; - walka z kontra- atakującymi odwodami npla; - wprowadzenie do walki dru- giego rzutu pułku i rozwi- nięcie natarcia w głąb; - trening narciarski;	Kier.grup	
	15.00- 18.00	Sale wykładowe	Wydanie założenia do ćwiczenia nr 109	- organizacja działań bojo- wych przez pcz jako OW - wypracowanie decyzji z mapy na wejście do walki OW - wysłuchanie decyzji;	Instr.WF Kier.grup	
	19.00 - 21.00	Sale wykładowe	Wydanie nowego założenia	- wypracownie decyzji z mapy do zmiany kierunku dzia- łania OW	Kier.grup	
16. 02	7.30 - 14.00	Punkt pracy nr 5 wzg. <i>KULASINE</i>	Taktyka ogólna	- wysłuchanie decyzji na wejście do walki OW - kierowanie pcz podczas wejścia do walki - spożycie drugie- go śniadania przy ognisku i trening narciarski	Kier.grup Kier.grup Kier.gr.org.	
	16.00 - 21.00	Sale wykładowe	Wydanie nowego założenia	- wypracowanie decyzji z mapy do dalszego działania OW	Kier.grup	
17. 02	7.00-11.00	Punkt pracy nr 6 wzg. <i>Bukowska</i>	Taktyka ogólna	- manewr w celu obejścia bro- nionego obiek- tu/kierunku/ - uchwycenie makażanego obiektu i walka o jego utrzyma- nie; - działanie w celu połączenia się z desantem powietrznym	Kier.grup	

1	2	3	4	5	6	7
12.00-15.00	SANOK	Zwiedzanie zakładów "AUTOSAN"			Zca kier.ów. d/s polit. Przedst.zaki. Kier.grup	
17.00-21.00	Sale wykładowe	Wydanie założenia do ćwiczeń nr 110		- wypracowanie decyzji z mapy do działania bpd na tyłach npla		
18.2	6.00-14.00	Rekonesans Obwodnicy Bieszczadzkiej		- Rekonesans rejonu napadu bandy UPA na grupę gen. Swierczewskiego i analiza wpływu terenu na przebieg walki; - złożenie wiadomości kwateronów przy pomniku gen. Swierczewskiego	Kier.ćwicz. Kier.grup	
16.00	Sale wykładowe	Taktyka ogólna		- prelekcja historyczna	Zca kier.ów. d/s polit.	
17.00-21.00	Sala wykładowa	Wydanie syt. dynamicznej		- wysłuchanie decyzji do działania bpd na tyłach npla - wypracowanie decyzji z mapy do działania bpd na tyłach npla	Wykładowca Katedry MSW	
19.2	7.00-12.00	Punkt pracy nr 7 wzg.		- kierowanie bpd na tyłach npla; - działanie bpd dla połączenia się z OW	Kier.grup	
12.20-13.00	Klub żołnierski	Spotkanie z przedstawicielami władz terenowych			Zca kier.ów. d/s polit.	
13.00-14.00	Klub żołnierski	Omówienie ćwiczenia			Kier.ćwicz. Autor ćwiczeń. Instr.WF	
od 14.00 do 16.00	Rej. zakwater.	Zdanie sprzętu i rozliczenie z dokumentów szkoleniowych			Kier.kanc. tajnej	
17.00		Wyjazd do Rembertowa			Zca kier.ów. Kier.gr.ORG.	

OPRACOWAŁ
WYKŁADOWCA KATEDRY TAKTYKI OGÓLNEJ

mjr dypl. Stanisław Michalski

SPRAWDZIŁ
DOWODCA I KURSU OGÓLNOWOJSKOWEGO

płk doc.dr Adolf B A K

AKADEMIA SZTABU GENERALNEGO
im. gen. broni K. Swierczewskiego

KATEDRA TAKTYKI OGÓLNEJ

DO UŻYTKU
SŁUŻBOWEGO

T A J N E

Egz.Nr...

" ZATWIERDZAM "
SZEF KATEDRY TAKTYKI OGÓLNEJ

gen.bryg.Marian WASILEWSKI

Dnia.....

Rok szkolny 1973/74

Dla Wykładowców i słuchaczy

I KO

Nr. 1
ZAŁOŻENIE GŁÓWNE

do jednostronnego ćwiczenia w terenie
Nr 108, 109.

"OBÓZ ZIMOWY"

Mapy : 50.000

WARSZAWA

STYCZEN

1974

WYKAZ PRACOWNIKÓW
DZIAŁU
KONTROLI

WYKAZ
PRACOWNIKÓW

WYKAZ
PRACOWNIKÓW

WYKAZ PRACOWNIKÓW
DZIAŁU
KONTROLI

WYKAZ PRACOWNIKÓW
DZIAŁU
KONTROLI

WYKAZ PRACOWNIKÓW

WYKAZ PRACOWNIKÓW
DZIAŁU
KONTROLI

WYKAZ PRACOWNIKÓW
DZIAŁU
KONTROLI

I.

1. "ZACHODNI" prowadzą działania obronne w oparciu o wschodnią część PODGÓRZA DYNOWSKIEGO i BIESZCZAD. Próby załamania natarcia "WSCHODNICH" na kierunku USTRZYKI DOLNE, KROSNO nie miały powodzenia.
4 DPZmot po przegranej walce i utracie rejonu na wschód od zalewów, SOLINA, MYCZKOWCE prowadzi działania obronne na rubieży: wsch. MICHOWA /9223/, OLSZANICA /8404/, SREDNIA WIEŚ /7698/, BUKOWIEC /6402/.
Stwierdzono grupowanie się czołgów i transporterów w rejonach: wsch. BRZOZOW oraz pld MEDZILABONICE.^{RCE}
Lotnictwo "ZACHODNICH" wspierając działania wojsk lądowych grupami 4 - 8 samolotów wykonuje uderzenia na wojska i obiekty z małych wysokości.
W rejonach górskich stwierdzono duże ilości żandarmerii, której oddziały zwalczają ruch partyzancki i osłaniają ważniejsze obiekty. "ZACHODNI" szeroko stosują działania w rozproszeniu pozostawionymi grupami z wycofujących się oddziałów.
2. "WSCHODNI" uzyskując powodzenie na kierunku CHYROW, BALIGRÓD stworzyli sobie warunki do rozwinięcia działań w głąb i rozciągnięcia ugrupowania obronnego 2 KA na kierunku USTRZYKI DOLNE, KROSNO.
Lotnictwo własne prowadzi walkę o utrzymanie przewagi w powietrzu, szczególnie na kierunku LESKO, KROSNO.
3. 7 DZ od godzin rannych 13.2 współdziałając z 10 DZ, prowadzi natarcie w kierunku USTRZYKI DOLNE, CISNA /5496/.
Po rozbiciu części sił 4 DPZmot w rejonie na wsch. od zalewów MYCZKOWCE i SOLINA rozwija z powodzeniem natarcie w kierunku USTRZYKI DOLNE, BALIGRÓD.
4. 10 pz /ćwiczący/ o 7.00 13.2 wszedł do walki w kierunku USTRZYKI DOLNE, BALIGRÓD i wykorzystując działanie desantu taktycznego /2/6 pz/ w rejonie zapory SOLINA, do 14.30 wyszedł na rubież: OLSZANICA /8402/, UHERCE /8102/, SREDNIA WIEŚ /7698/, MYCZKÓW /7202/.

- 3 bp napotkał zorganizowany opór nieprzyjaciela na rubieży OLSZANICA, UHERCE. Dowódca batalionu zdecydował wprowadzić do walki 7 i 8 kp i rozwijać natarcie w kierunku UHERCE, HOCZEW.
- 1 bp wykorzystując działanie 2/6 pz /desantu taktycznego/, uchwycił rejon na zachód zalewu MYCZKOWCE.
Natarcie 1 kp z 3 kez zostało załamane zorganizowanym ogniem przeciwpancernym z rubieży Góry DZIAŁ i G. WISYNA. Dowódca batalionu zamierza pododdziałem obejścia uderzyć na tyły nieprzyjaciela, po czym wprowadzić do walki drugi rzut i rozwijać natarcie w kierunku BEREZKA, BALIGRÓD;
- 2 bp kończy likwidację nieprzyjaciela w rejonie wzg. 693 /8012/. Dowódca batalionu zamierza po zlikwidowaniu nieprzyjaciela ześrodkować batalion zgodnie z uprzednio otrzymanym zadaniem.
- bcz /bez 3 kez/ w marszu czołem ŁOBODZEW DOLNA.
- 6pz X - 9 pcz po zabezpieczeniu wejścia do walki 7 pz z rubieży SOKOŁOWA WOLA /6917/, CZARNE /6521/ likwiduje część sił 231 bpg w rejonie płd. CZARNA.
- 1 kez po rozbiciu nieprzyjaciela w m. MICHNIOWIEC z trudem rozwija natarcie w kierunku LUTOWISKA. Dowódca kompanii melduje, że w kompanii brak amunicji;
- natarcie 2 kez zostało załamane zorganizowanym ogniem przeciwpancernym ze wzg. 801,5. W kompanii zostały zniszczone dwa czołgi, jeden uszkodzony. Dowódca kompanii prosi o obezwładnienie nieprzyjaciela w rejonie wzg. 801,5.
- 4 kez głównymi siłami rozwija natarcie w kierunku LUTOWISKA, wzg. 801,5, częścią sił ściga npla w kierunku SKORODNE. W kompanii brak etatowego dowódcy kompanii, kompanią dowodzi czasowo zastępca decy kompanii d/s politycznych;
- 5 kez likwiduje npla w sile plutonu w rejonie m. LUTOWISKA;
- Od 14.00 13.2 brak łączności z 3 kez i wiadomości o jej aktualnym położeniu.

Szczegółowe położenie wojsk na 14.30 13.2 - mapa 50000, załącznik nr 1 do założenia głównego.

II.

Do 14.30 13.2 dowódca 7 DZ postawił oddziałom zadanie, z którego wynika:

1. Przed frontem natarcia 7 DZ prowadzi działania obronne 10 BPZmot.

Stwierdzono: rozbudowę obrony zach. LUKAWICA /8796/, LESKO /8296/, ŚREDNIA WIES /7698/ oraz w rejonie płd.wsch. CZASZYN /8187/ zgrupowanie dział pancernych i transporterów.

2. 7 DZ współdziałając z 10 DZ, rozбивa główne siły 4 DPZmot nieprzyjaciela, wykonując główne uderzenie w kierunku MYCZKOW /7202/ ZARSZYN /9473/.

W zadaniu bliższym dwoma pułkami w pierwszym rzucie rozбивa pozostałe siły 10 BPZmot i opanowuje rejon: ZAGORZ /8791/ CZASZYN /8088/, BALIGROD.

Po wprowadzeniu drugiego rzutu rozбивa we współdziałaniu z 10 DZ odwody 4 DPZmot i w zadaniu dnia opanowuje rejon STRACHOCINA /9878/, ZARSZYN /9473/ ODRZETCHOWA /9070/. OW łączy się z taktycznym desantem powietrznym w rejonie WROBLIK SZLACHECKI /9862/.

Na prawo 23 pz 10 DZ uderzeniem w kierunku WANKOWA /8706/ MRZYGLÓD /9992/, GRABOWNICA /0378/ rozбивa 103 bpzmot i w zadaniu bliższym opanowuje rejon STANKOWA /9204/, PASZOWA /9001/. W zadaniu następnym rozбивa nieprzyjaciela na kierunku natarcia i opanowuje rejon PIŁA /9896/, SIEMIUSZOWA /9694/, OLCHOWIEC /9392/, OLSZANICA /8404/.

Kierunek dalszego natarcia SIEMIUSZOWA, GRABOWNICA.

Linia rozgraniczenia: wył ŁODYNA /8215/, OLSZANICA wył. PAKOSZOWKA /9880/.

3. a/10 pz/ćwiczący/ z 7 pa /bez 1 d/, 7 dar 1/2 ABAA nacierać w kierunku MYCZKOWCE /7802/, NIEBIESZCZANY /8683/ ZARSZYN. W zadaniu bliższym rozbić pododdziały pierwszego rzutu nieprzyjaciela w pasie natarcia i opanować rejon: GLINNE /8499/, 1 km płd.wsch. LESKO, wył. las /7996/, wył.

DZIURDZIOW /7894/, wył. NOWOSIOLKI /7594/ wył. ŁODYNA.
W zadaniu następnym rozbić odwody 10 BPZmot i opanować
rejon ZAGORZ, PORAŻ /8488/, wył. CZASZYN /8187/.

Kierunek dalszego natarcia WIELOPOLE /8591/, BAŻANÓWKA
/9776/.

Linia rozgraniczenia: wył. wzg. 614,8 /7012/, MYCZKOW,
CZASZYN.

b/7 pz z 1/7 pa nacierać w kierunku BUKOWIEC /6402/,
BALIGRÓD, WISŁOK WIELKI /7571/.

Zadanie bliższe: rozbić pododdziały pierwszego rzutu nie-
przyjaciela w pasie natarcia i opanować rejon BEREŻNICA
/6998/, wył. STEŻNICA, RADZIEJOWA /6397/.

W zadaniu następnym wspólnie z 10 pz rozbić pozostałe siły
10 BPZmot i opanować rejon ŚREDNIE WIELKIE /7589/, CHOCEŃ-
SKA GÓRA /7189/, ROZTOKI DOLNE /6890/.

Kierunek dalszego natarcia POGRANICZE /7092/, WISŁOK WIEL-
KI. W czasie działania zabezpieczyć lewe skrzydło dywizji
szczególnie na kierunkach JĄBLONKI /6094/, HOCZEW /7796/;
KOMANCZA /6777/, TARNAWA GÓRNA /8291/.

c/6 pz po odtworzeniu gotowości bojowej - drugi rzut dywi-
zji, w gotowości wejścia do walki z rubieży wzg. 488,5
/8588/, płn. CZASZYN w kierunku TARNAWA DOLNA /8391/, PŁONNA
/7980/, ODRZECHOWA.

d/9 poz po zlikwidowaniu nieprzyjaciela w rejonie płn. LUTO-
WISKA /5823/- drugi rzut dywizji, w gotowości do działa-
nia jako OW w kierunku MYCZKOW /7202/, PIELNIA /9079/,
WROBLIK SZLACHECKI /9862/ i wykorzystując działanie 2 bpd,
do końca dnia opanować rejon: WROBLIK, GASIORÓWKI, RYMANÓW.

e/7 drt jest w gotowości do zwalczania w pasie natarcia
dywizji środków napadu jądrowego nieprzyjaciela oraz niszc-
czenia odwodów 10 BPZmot i 4 DPZmot.

f/Artyleria:

- obezwładnia artylerię i moździerze npla;
- wzbrania podchodzenia odwodów npla i wykonywania kon-
trataków;

- wzbrania nplowi wycofania na kolejne rubieże obronne;
- wspiera wejście do walki drugiego rzutu dywizji.

g/7 paplot.

- oślania most i zaporę SOLINA oraz wejście do walki drugiego rzutu dywizji i oddziału wydzielonego.

h/OPpanc - 7 dappano. W toku natarcia przesuwa się na kierunku LESKO, NIEBIESZCZANY, ZARSZYN w gotowości do niszczenia broni pancernej npla.

nie należy po prostu - "czotpół" ?
i/OZap - 1 ksap /bez 3 plsap/ przesuwa się w ugrupowaniu 10 pz w gotowości do zwalczania czołgów npla wspólnie z OPpanc.

j/OZR - kinz.drog. 7 bsap utrzymuje drogę dowozu i ewakuacji USTRZYKI DOLNE, LESKO, SANOK ZARSZYN.

k/OInż - 7 bsap /bez 1 ksap, kinz.drog/ przesuwa się za SD dywizji w gotowości do wykonania zadań wynikłych w trakcie natarcia.

4. SD - rozwidlenie dróg /7315/ czynne od 23.00 13.2

Oś przesunięcia *Myczkowce - Zaryn - Bronisielce*

Meldunki przedstawić o: MYCZKOWCE /7802/ TARNAWA GORNA /8191/

- gotowości do działań;
- rozpoczęcie ataku;
- wykonaniu kolejnych zadań;
- wykonaniu kontrataków npla.

5. Zastępcy: dowódca 10 pz i 7 pz.

III.

Dane dodatkowe:

1. W dotychczasowych działaniach nie stosowano BMR,
2. Ukompletowanie w sile żywej i sprzęcie bojowym:
10 pz - 90 %
9 poz - 80 %
3. Dotychczasowy podział sił i środków:

- 10 pz - 1 bp z 10 ~~b~~ H
- 2 bp z 3 kez, ~~3 b 7 dar~~
- 3 bp.

- 9 ~~pcz~~ - 1 kez z 5 b 7 pa
- 6p2 - 2 kez z 4 b 7 pa
- 3 kez z 6 b 7 pa
- 4 kez
- 5 kez

4. Decyzję meldować o 18.30 13.2 na SD pułku.
5. W toku realizacji zadania 10 pz wspierany będzie dwoma e/1 LMSz, 9 poz 3 e/1 LMSz. Obiekty i czas uderzeń zaplanuje dowódca pułku.
6. W 10 pz 1 i 6 kp są przygotowane i wyposażone do działań w górach w warunkach zimy.

IV.

Praca do wykonania:

1. Zapoznać się z założeniem i położeniem wyjściowym pododdziałów na 14.30 13.2.
2. Zorganizować pracę podległego sztabu pułku w celu wypracowania decyzji do działań.
3. Wypracować decyzję ćwiczącego dowódcy pułku i być w gotowości do jej zameldowania.
4. Opracować dokumentację w/g wytycznych rozjemców.

Załączniki:

Nr 1 - Mapa 50.000 - położenie wojsk własnych i wiadomości
o nplu na 14.30 13.2.

Nr 2 - Sytuacja chemiczna na 14.30 13.2.

OPRACOWAŁ
WYKŁADOWCA KATEDRY TAKTYKI
OGÓLNEJ

SPRAWDZIŁ
DOWÓDCA I KORPUSU OGÓLNO-
WOJSKOWEGO

mjr dypl. Stanisław MICHAŁSKI

płk doc.dr Adolf BAK

Wydrukowano w 180 egz.

Egz 1 - 30 oprac. met.

Egz 31 - 180 BT

Wyk. mjr MICHAŁSKI

Druk H. J.

Nr. ks. 02300/04619/WW

Kor. H. S.

13.02 14.30 - 28.2.14.30
14.02 - 29.2.

*Przyjść ze mną na 9pa?
bo Jeron*

A K A D E M I A S Z T A B U G E N E R A L N E G O
im.gen.broni K. Świerczewskiego

KATEDRA TAKTYKI 00

5/76
KATEDRA TAKTYKI
00

Egz.Nr.....

"ZATWIERDZAM"
SZEŃ KATEDRY TAKTYKI OGÓLNEJ

gen.bryg.Marian WASILEWSKI

Dnia " " 1974r.

Rok szkolny 1973/74

Dla wykładowców i słuchaczy
I KO.

JEDNOSTRONNE ĆWICZENIE W TERENIE Nr 108,109

ZAŁOŻENIE Nr 2 do ćwiczenia Nr 108 i 109.

I.

Po postawieniu oddziałom zadań bojowych dowódca 7 DZ wydał wytyczne do współdziałania oraz zabezpieczenia działań bojowych.

I. TREŚĆ WYTYCZNYCH DOWÓDCY 7 DZ.

A. Przegrupowanie sił i ogniowe przygotowanie natarcia.

Zamierzam :

W dniu dzisiejszym pułkami pierwszego rzutu opanować dogodnie rubieże terenowe do rozwinięcia natarcia w dniu następnym. Pod osłoną nocy dokonać przegrupowania sił i o świcie ^{29.2} 14.2 uderzeniem lotnictwa i ogniem pięciu dywizjonów obezwładnić główne siły 10 BPZmot.

W tym celu:

- 7 i 10 pz działaniem pododdziałów obejścia i pierwszego rzutu uchwytną dogodnie rubieżę do natarcia. Pod osłoną nocy dokonują przegrupowania sił i środków do działań na planowanych kierunkach;
- ^{6p2} 9 pcz likwiduje nieprzyjaciela w rejonie LUTOWISKA po czym ześrodkowuje się w rejonie CZARNA, SOKOŁOWA WOLA, SKÓRODNE, odtwarza gotowość bojową i jest w gotowości do działania jako OW dywizji;
- ^{2pc2} 6 pz do 5.00 ^{29/} 14.2 odtwarza gotowość w dotychczasowym rejonie i jest w gotowości do działania jako drugi rzut dywizji na mój rozkaz;
- 7 drt do G - 60' osiąga rejon SS i jest w gotowości do wykonania uderzeń jądrowych na baterię HJ oraz odwód 10 BPZrot i ⁴ DPZmot;
- artyleria pod osłoną nocy do G - 60' osiąga gotowość w rejonach SO. Od G - 32' do G - ³2' obezwładnia artylerię i może - dzierze npla na SO oraz jego siłę żywą w czołowych punktach oporu;
- ^{ppanc} baterie PPK 7 i 10 pz do G - 40' zajmują SO w gotowości do niszczenia środków ogniowych npla z chwilą rozpoczęcia OPN;
- przejścia w polach minowych na kierunkach natarcia pułków pierwszego rzutu - pułki wykonują własnymi siłami w czasie OPN;

W tym okresie istnieje możliwość obezwładnienia BMR - jednego z pułków pierwszego rzutu.

W tym wypadku:

- ^{9PCZ} 6 pz wchodzi do walki na kierunku obezwładnionego pułku i wykonuje jego zadanie;
- obezwładniony pułk odtwarza zdolność bojową i przechodzi do drugiego rzutu dywizji;
- grupa ewakuacyjno - ratunkowa 7 DZ udziela pomocy obezwładnionemu pułkowi;
- pozostałe siły i środki działają zgodnie z otrzymanym zadaniem.

B. Atak i wykonanie zadania bliższego

Zamierzam:

W ślad za uderzeniem lotnictwa i ognia artylerii o "G" ²⁹ 14.2 przejść do natarcia dwoma pułkami w pierwszym rzucie wykonując główne uderzenie w kierunku: MYCZKÓW, PORAŻ we współdziałaniu z 10 DZ rozbić główne siły 10 BPZmot i opanować rubież zadania bliższego.

W tym celu:

- 7 drt zachowuje gotowość do:
 - a/ niszczenia środków ^{napadu jądrowego} przenoszenia BMR npla;
 - b/ wykonania uderzeń jądrowych na odwód 10 BPZmot oraz 4 DPZmot;
- lotnictwo prowadzi rozpoznanie oraz jest w gotowości do zwalczania podchodzących odwodów nieprzyjaciela wysiłkiem 2 e/1 LMSz;

- Artyleria od G - 2^{3'} przechodzi do ogniowego wsparcia natarcia, obezwładnia wykryte punkty oporu i baterie artylerii nieprzyjaciela oraz wykonuje zadania ogniowe stawiane przez dowódców 7 i 10 pz;
- pułki pierwszego rzutu o "G" atakują przedni skraj obrony npla, wykorzystując skutki uderzeń lotnictwa i artylerii, rozbijają główne siły 10 BZmot i opanowują rejony zadania bliższego dywizji; 10 pz częścią sił zabezpiecza wyjście do walki 6⁹ pz z rubieży płn. PORAZ płn. CZASZYN;
- pułki drugiego rzutu maszerują wyznaczonymi drogami w gotowości do wykonania postawionego zadania;

Przy realizacji tej części zadania 7 pz osłania lewe skrzydło dywizji i zachowuje gotowość do odparcia kontrataków odwodów npla z kierunku ROZTOKI DOLNE / 6890/, HOCZEW.

- pozostałe elementy ugrupowania bojowego dywizji realizują uprzednio postawione zadanie.

W czasie wykonywania zadania bliższego istnieje możliwość wyjścia kontrataku odwodu 1 DPG w kierunku: ROZTOKI DOLNE, HOCZEW.

- 7 drt jest w gotowości do wykonania uderzeń jądrowych na wychodzące do kontrataku odwody npla;
- lotnictwo wysiłkiem 2 e/1 zachowuje gotowość do zwalczania podchodzących odwodów npla;
- 7 pz głównymi siłami przechodzi do odparcia kontrataku z miejsca;

- 10 pz realizuje nakazane zadanie, częścią sił zabezpiecza wejście do walki ~~6~~ pz; 9 pcz (8391)
- 2 - 6 pz wchodzi do walki w kierunku: TARNAWA DOLNA, PŁONNA / 7380 /, ODRZECHOWA; (9171)
- 9 pcz przesuwa się na kierunku natarcia 10 pz w gotowości do działania jako OW 7 DZ.

C. Rozwinięcie powodzenia i wykonanie zadania dnia dywizji.

Zamierzam:

Wykonując główne uderzenie w kierunku: PORAZ, ODRZECHOWA przejść do pościgu siłami trzech pułków w pierwszym rzucie, we współdziałaniu z 10 DZ rozbić odwód 4 DPZmot i wyjść w rejon zadania dnia. OW połączyć się z taktycznym desantem powietrznym w rejonie WRÓBLIK SZLACHECKI, zapewnić sobie warunki do działań w dniu następnym.

W tym celu:

- 7 drt jest w gotowości do wykonania uderzeń jądrowych na odwód 4 DPZmot;
- lotnictwo wysiłkiem 2 eskadrolotów zachowuje gotowość do zwalczania odwodów npla oraz wspiera działanie OW wysiłkiem 2 e/1 LMSz.;
- artyleria wspiera działanie pułków pierwszego rzutu zgodnie z decyzjami dowódców pułków;
- 6 pz po wejściu do walki przechodzi do pościgu w kierunku PORAZ, PŁONNA, ODRZECHOWA;

- 7 pz zachowuje gotowość do osłony lewego skrzydła dywizji, głównymi siłami przechodzi do pościgu w kierunku BALIGRÓD, WISŁOK WIELKI.;
- 10 pz przechodzi do pościgu w kierunku ZAGÓRZ BAŻANÓWKA zachowuje gotowość do odparcia kontrataku 2DPZmot częścią sił zabezpiecza wejście do walki OW - 9 poz z rubieży 1km płn. NIEBIESZCZANY / 8685 / wzg. 482,8 /8484/.; *(1,5km płn. wzg. 440,0 (8586))*
- ⁶⁰² 9 poz - OW 7 DZ wchodzi do walki z rubieży 1 km płn. NIEBIESZCZANY /8685/ wzg. 482,8 /8484/, i działaniem w kierunku NIEBIESZCZANY, ZARSZYN, WRÓBLIK SZLACHECKI pod koniec dnia łączy się z powietrznym desantem taktycznym i opanowuje rubież WRÓBLIK KRÓLEWSKI, RYMANÓW;
- OPpanc i OZap 7 DZ przesuwają się na kierunku natarcia 10 pz w gotowości do odparcia czołgów npla;

W wypadku nie uzyskania powodzenia przez 10 pz na kierunku MYCZKOWCE, ZARSZYN wówczas ⁶⁰² 9 poz wchodzi do walki na kierunku LESKO, SANOK, ZARSZYN lub planuje się wcześniejsze jego wprowadzenie na kierunku natarcia 7 pz.

W czasie wykonywania zadania dnia dywizji istnieje możliwość wyjścia kontrataku odwodu 4 DPZmot w kierunku zach. SANOK. TARNAWA GÓRNA.

W tym wypadku :

- 7 drt jest w gotowości do obezwładnienia wychodzących do kontrataku kolumn npla;
- lotnictwo wysiłkiem 2 e/1 LMSz zwalcza podchodzące kolumny npla i opóźnia ich rozwijanie do

kontrataku;

- artyleria obezwładnia npla podczas rozwijania do kontra -
taku i wspiera walkę 10 pz, zabezpiecza wejście do wal -
ki OW;
- 10 pz z częścią sił 23 pz 10 DZ wspólnie z odwodami
specjalnymi dywizji rozбивa odwód 4 DPZmot, następnie na -
ciera w kierunku SANOCZEK, BAZANÓWKA ;
- ^{6 pz} 9 pz wchodzi do walki na kierunku ⁽³¹⁸³⁾ natarcia 7 pz;
- OPpanc i OZap dywizji rozwija się na rubieży: RUSKA DĄBROWA, A
SANOCZEK zwalczając czołgi npla;
- pozostałe siły i środki działają zgodnie z otrzymanym
zadaniem.

2. WYTYCZNE DOWÓDCY 7 DZ DO ZABEZPIECZENIA DZIAŁAŃ BOJOWYCH.

A. Wytyczne w zakresie rozpoznania.

Główne zadania rozpoznania.

1. Do czasu rozpoczęcia ataku

a/ Ustalić :

- przebieg przedniego skraju obrony, rejony obrony
batalionów pierwszego rzutu, system obrony ppanc,
w szczególności na odcinku przełamania;
- ugrupowanie brygad pierwszego rzutu, a w szczegól -
ności skład bojowy i rozmieszczenie ich odwodów
i odwodu 4 DPZmot / 12 BPanc/.

- kierunki działań armii i pododdziałów obejścia

- rejonu stanowisk startowych /ogniowych/ środków przenoszenia broni jądrowej i artylerii;

b/ Zwalczać grupy dywersyjno rozpoznawcze npla.

2. W czasie natarcia

a/ Ustalić rozmieszczenie i manewr środków przenoszenia broni jądrowej, zwracając baczność uwagę na ich gotowość, czas i możliwości użycia.

b/ Śledzić za podchodzeniem odwodów z głębi w szczególności 4 DPZmot i 1 DPG, ustalając skład, czas i kierunki działania.

c/ Wykryć moment i kierunki wycofywania się npla oraz przechodzenia do obrony kolejnych rubieży.

d/ Wzbronąć przenikania grup dywersyjno - rozpoznawczych na tyły wojsk własnych oraz śledzić za użyciem desantów taktycznych npla.

W tym celu główny wysiłek rozpoznania dywizji skupić na kierunku: NIEBIESZCZANY /8687/, BESKO /9669/, MIEJSCE PIASTOWE /0057/.

Rozpoznanie zorganizować na kierunku przegrupowania i wejścia dywizji do bitwy, szczególną uwagę zwrócić na zabezpieczenie lewego skrzydła dywizji przed oddziaływaniem sił i środków 1 DPG oraz na zabezpieczenie działania drugiego rzutu 7 DZ.

Przy organizacji rozpoznania uwzględnić wytyczne SOR 2A i zadania stojące przed 7 DZ. Szczegółowe wytyczne do rozpoznania dla dowódców pułków, szefów rodzajów wojsk i służb wydać w

postaci dodatkowych zarządzeń.

Plan rozpoznania opracować i przedstawić do 21.30

~~13.2.~~

28.2

B

WYTYCZNE W ZAKRESIE OPBMAR

Działania dywizji przebiegać będą w warunkach zagrożenia bronią masowego rażenia. Związki taktyczne nieprzyjaciela zaopatrywane są w amunicję jądrową i chemiczną oraz miny jądrowe. W związku z tym:

1. Główny wysiłek rozpoznania skażeń dywizji skupić na kierunku: MYCZKÓW /7202/. ZARCZYN /9473/.
2. W oddziałach i pododdziałach dywizyjnych zwrócić szczególność uwagę na gotowość obserwacji i rozpoznania skażeń oraz powiadamiania o skażeniach.
~~Posterunki obserwacyjne i obserwatorów wyposażać w przyrządy rozpoznania skażeń.~~
3. Posiadać sprzęt i środki ochrony i likwidacji skażeń do natyohmiastowego użycia.
4. W oddziałach i pododdziałach dywizyjnych likwidację skażeń organizować własnymi siłami i środkami. W wypadku masowych skażeń na korzyść oddziałów i pododdziałów będzie działać 7 kompania chemiczna.

Na kierunkach działań oddziałów przewidzieć rejony zabiegów specjalnych 7 kchem i zameldować o ich wyborze na SD dywizji.

5. W razie działania w terenie skażonym w maksymalnym stopniu wykorzystywać właściwości ochronne sprzętu bojowego.

6. Sprzęt bojowy i środki materiałowe znajdujące się na pojazdach mechanicznych lub złożone na ziemi zabezpieczyć przed ewentualnymi skażeniami
7. Zwrócić uwagę na sposób zabezpieczenia przez stan osobowy pełnej sprawności masek przeciwgazowych w warunkach niskich temperatur.

Zabezpieczyć rozmrażanie sprzętu do likwidacji skażeń.
8. W oddziałach zorganizować po jednej grupie ratunkowo-ewakuacyjnej. Siły i środki tych grup pozostawić w swych pododdziałach.
9. Brakujący sprzęt i materiały chemiczne dostarczyć do punktów gospodarczych oddziałów i pododdziałów do godz. 20.00 | 13.02. 28.2
10. Sygnały powiadamiania o skażeniach - dotychczasowe.

WYTYCZNE W ZAKRESIE ZABEZPIECZENIA INŻYNIERYJNEGO.

1. Rozpoznanie przedsięwzięć inżynierskich przeciwnika prowadzić we własnym zakresie posiadanymi siłami i środkami.
2. Przejścia w polach minowych na kierunkach działań pułków pierwszego rzutu - pułki wykonują własnymi siłami.
3. Zabezpieczenie drogowe sprowadzić do utrzymania siłami pułku jednej drogi pułkowej, z wykorzystaniem posiadanych mostów towarzyszących typu SMT i BLG.
4. Zaopatrzenie w środki inżynierskie będzie dokonywane siłami i środkami dywizji raz na dobę do rejonów rozmieszczenia tyłów pułku.

^{C1}
WYTYCZNE W ZAKRESIE OPL.

40-60 samolotów

1. Na wojska i obiekty dywizji może działać ~~taktyczne lotnictwo nieprzyjaciela wykonujące uderzenia samolotami typu~~ ~~two myśliwskie grupami para klucz samolotów~~ F-4, F-104G;

G - 91 z wysokości 300 - 2500 m stosując głównie klasyczne środki rażenia. Istnieje również możliwość użycia broni jądrowej. ^(samolotów nieprzyjaciela) Szczególnie intensywnej działalności lotnictwa należy oczekiwać w czasie wprowadzania do walki drugich rzutów, pokonywania ciasniny między jeziorami SOLINA i MYCZKOWICE i rz. SAN oraz odpierania kontrataków.

Lotnictwo sił lądowych może wykonywać uderzenia na pododdziały ^{(piechoty i) oraz} ² czołgów i artylerii śmigłowcami UH-1D z ~~małych i~~ ^{przy pomocy rakiet kierowanych i} ^{niekierowanych.} bardzo małych wysokościach.

2. Od godzin rannych ^{29.2} 14.2 dywizja osłaniana będzie przez lotnictwo myśliwskie poprzez dyżurowanie w powietrzu.

⁴ paplot osłania ciasninę pomiędzy jeziorami SOLINA i MYCZKOWICE a następnie wejście do walki ^{Opz}.

- 3.a/Do walki z samolotami i śmigłowcami działającymi na małych i bardzo małych wysokościach utrzymywać w czasie przegrupowania w każdej kompanii i baterii nie mniej niż dwa plutony, a w toku natarcia we wszystkich pododdziałach drugorzutowych, ~~na stanowiskach dowodzenia~~ i w pododdziałach tyłowych nie mniej niż jeden pluton w gotowości do natychmiastowego otwarcia ognia.

- b/ Pododdziały OPL, broń pokładowa i strzelecka prowadzą ogień do wysokości ⁽³⁰⁰⁰⁾ 500 m bez żadnych ograniczeń do wszystkich obiektów powietrznych. Powyżej ⁽³⁰⁰⁰⁾ 500 m. wyłącznie do rozpoznawania celów powietrznych.

b/ Dane o celach powietrznych w pułkowych pododdziałach OP przyjmować z dywizyjnej CSWP lub z RSWP ^M paplot.

Dane ostrzegania przyjmować z PKOPL.

Informację o przelotach własnego lotnictwa przyjmować w sieci ostrzegania dywizji.

4. Sygnały:

- alarm lotniczy: - ogłoszenie - "NIEBO" ;
- odwołanie - " CISZA" ;

- zezwolenie prowadzenia ognia do wszystkich obiektów powietrznych bez względu na wysokość: - " MEWA "

- zakaz prowadzenia ognia ^{do samolotów} ; - " BRAMA "

- zakaz prowadzenia ognia do samolotów - " STOK "

- odwołanie poprzednich sygnałów: - "SKALA"

- " ja swój samolot " na ^{29.2} 14.02 - w dzień dwa przechyły na lewe skrzydło;

- w nocy dwie zielone rakiety

5. Dane o działalności ^{samolotów i samolotów} lotnictwa nieprzyjaciela i ^{pododdziałów} środków OPL pułku ujmować w meldunkach okresowych.

Wykonano w 40 egz.

Egz.Nr 1-30 Oprac.Metod.

Egz.Nr 31-40 Bibl.Tajna

Nr 088/0192/WW

Załącznik nr 2 do założenia gł.
 ćwiczeń nr 108 i 109

SYTUACJA CHEMICZNA

I

"ZACHODNI" dotychczas w działaniach bojowych nie stosowali broni masowego rażenia. Jednak ostatnio stwierdzono, że związki taktyczne 2 KA /NZ/ zaopatrywane są w amunicję artyleryjską i raketową o oznakowaniu GF, GB, HD, CK, Mk-33, Mk-31 oraz miny jądrowe M50 /ADC/ i M125 /HADM/. Ze stanem osobowym 2 KA prowadzi się intensywne szkolenie z zakresu posługiwania się indywidualnymi środkami ochrony przed skażeniami oraz długotrwałego przebywania w atmosferze zatrutej /w komorach gazowych/. Stan osobowy osiągnął sprawność ciągłego przebywania w maskach przeciwgazowych do 6 godzin. W sztabach oddziałów prowadzone są treningi z zakresu dowodzenia wojskami w warunkach skażeń promieniotwórczych i chemicznych. Posterunki obserwacyjne oraz patrole wyposażone są w przyrządy rozpoznania skażeń.

II

O godz. 14.30 13.2 dowódca 7 DZ po postawieniu oddziałom zadania, wydał wytyczne do organizacji OPBMR, z których wiadomo:

1. Główny wysiłek rozpoznania skażeń 7 DZ skupia na kierunku: MYCZKÓW /7202/, ZARCZYN /9473/.
2. W oddziałach i pododdziałach zwrócić szczególną uwagę na gotowość obserwacji i rozpoznania skażeń oraz powiadamiania o skażeniach.
3. Posiadać sprzęt i środki do likwidacji skażeń w gotowości do natychmiastowego użycia. W wypadku masowych skażeń na korzyść oddziałów będzie działać 7 kchem. Na kierunkach działań oddziałów przewidzieć rejony zabiegów specjalnych dla 7 kchem i zameldować o ich wyborze na SD dywizji.
4. Na podstawie przedstawionych zapotrzebowań brakujący sprzęt i materiały chemiczne dywizja dostarczy na punkty gospodarcze do godz. 20.00 13.02.

5. Sprzęt bojowy i środki materiałowe znajdujące się na pojazdach mechanicznych lub złożone na ziemi - zabezpieczyć przed ewentualnymi skażeniami.
6. Zwrócić uwagę na sposób zabezpieczenia przez stan osobowy pełnej sprawności masek przeciwgazowych w warunkach niskich temperatur.
7. Sygnały powiadamiania o skażeniach - dotychczasowe.
8. Meldunki przedstawiać:
 - doraźne po każdym użyciu przez nieprzyjaciela BMR;
 - terminowe codziennie do godz. 20.00 według stanu na godz. 18.00.

III

Dane dodatkowe:

1. 7 kchem za SD dywizji. Ukompletowanie kompanii w sile żywej - 90%, w instalacje rozlewcze - 83%, pozostały sprzęt - 100%. 1 drnsk z 7 kchem rozwinęła posterunek obserwacji skażeń w rejonie SD dywizji.
2. Stan plutonów chemicznych:
 - w 10 pz: 1 żołnierz zabity i 1 ranny z 3 drnsk. Transporter opancerzony 3 drnsk na PZUS pułku. Pluton wyposażony w sprzęt bojowy i materiały - zgodnie z należnymi normami;
 - w 9 pcz: kierowca instalacji IRS ciężko ranny. Ukompletowanie drnsk w instalacje rozlewcze - 66%. W pozostały sprzęt bojowy i materiały pluton ukompletowany w 100%.
3. Plutony chemiczne rozmieszczone w pobliżu SD swoich pułków. Ze składów plutonów wydzielono po jednej drnsk do rozwinięcia posterunków obserwacyjnych przy SD pułków.
4. Pododdziały 10 pz i 9 pcz są ukompletowane w sprzęt chemiczny zgodnie z tabelami należności. Zapasy ruchome indywidualnych środków ochrony przed skażeniami wynoszą 50% na leżnej normy, natomiast sprzętu chemicznego na PPG 10 pz - 50%, PPG - 9 pcz - 80%.
5. Ze stanem osobowym oddziałów i pododdziałów dywizji kilka dni temu przeprowadzono treningi posługiwania się indywidualnymi środkami ochrony przed skażeniami oraz osiągnięto 6 godzinny czas ciągłego przebywania w maskach przeciwgazowych.

Sprawdzono również dopasowanie i szczelność masek przeciw - gazowych oraz szczelność pomieszczeń wozów bojowych, jak również stan techniczny urządzeń filtrowentylacyjnych w tych wozach. Współczynniki gotowości technicznej kontrolowanego sprzętu chemicznego wynoszą: w 10 pz - 0,94, w 9 pecz - 0,96. Ponadto wydano pododdziałom dozymetry chemiczne na 100 % stanu osobowego.

IV

Warunki meteorologiczne:

1. W przyziemnych warstwach atmosfery - jak w dniu ćwiczeń.
2. W górnych warstwach

Wysokość w km	Kierunek średniego wiatru w stopniach	Prędkość średniego wiatru w km/godz.
0-6	30	25
0-8	20	30
0-10	15	45
0-12	10	50

3. W dniu 14.02:

- wschód słońca godz. 6.55;
- zachód słońca godz. 16.45.

V.

Praca do wykonania:

1. W roli szefa zabezpieczenia chemicznego ćwiczącego pułku przygotować dane do decyzji dowódcy pułku i być gotowym do ich zameldowania.
2. Przygotować wytyczne do organizacji ochrony przed skażeniami dla dowódców pododdziałów i być gotowym do ich wydania.

3. Prowadzić mapę szefa zabezpieczenia chemicznego ćwiczącego pułku.

OPRACOWAŁ:
ADIUNKT KATEDRY TWCh.

płk mgr inż. K. DURKA

Wykonano w 180 egz.

Egz. nr 1-30-opr.met./mjr.Michalskiego/

Egz. nr 31-180-założenie gł. bibl.szkol.

Wyk. płk DURKA

Druk JD, dn. 16.I.74 r.

nr 012/029/WW.

Kor. HW

A. K A D E M I A S Z T A B U G E N E R A L N E G O
im.gen.broni K.Swierczewskiego

KATEDRA ROZPOZNANIA WOJSKOWEGO I ARMII OBCYCH

DO UŻYTKU
SZKOLENIA

"ZATWIERDZAM"
SZEF KATEDRY RW i AO

T A J N E

Egz.Nr...

płk dypl.M.WILINSKI

Rok szkolny 1973/74

Dla wykładowców i słuchaczy

ZAŁOŻENIE Nr 1/RW

do ćwiczenia Nr 108/I KWL

I

Wiadomości o nieprzyjacielu na 14.30 ^{18.2} 13.2 i zadania
10pz jak założenie główne z TO.

II

Zarządzenie do rozpoznania sztabu 7 DZ

Dowódca 7 DZ rozkazał:

1. Główny wysiłek rozpoznania skupić na kierunku /dla celów
szkoleniowych nie podaje się/ z zadaniem:

a/ Rozpoznać system ognia broni maszynowej i ppanc nieprzy-
jaciela na przednim skraju oraz na rubieży zach.brzegu
rz.KALNICZKA i OSTAWA.

b/ ustalić:

- rozmieszczenie odwodów: 101,102 bpzmot i 10 BPZmot;
- ugrupowanie artylerii 10 BPZmot i 4 DPZmot, a szczegól-
nie baterii artylerii raketowej 110 mm w pasie działa-
nia pułku.

c/ Potwierdzić rejony rozmieszczenia środków przenoszenia
broni jądrowej nieprzyjaciela. Określić ich gotowość,
czas i możliwości użycia zwracając szczególną uwagę na

rejon: TARNAWA GORNA, wzg.582,5 /8094/.

d/ śledzić:

- za przegrupowanie SD 10BPZmot i 4DPZmot;
 - podchodzenie odwodów nieprzyjaciela z głębi, szczególnie odvodu 4 DPZmot, ustalając jednocześnie czas i kierunki ich działania;
 - za przegrupowaniem środków masowego rażenia nieprzyjaciela.
2. Na prawo prowadzi rozpoznanie 23pz na kierunku: PASZOWA /9004/, TYRAWA WOŁOSKA;
Na lewo prowadzi rozpoznanie 7pz na kierunku: PGR ŻERNICA /7196/, MOKRE /8184/.
3. Meldunki przedstawiać:
- dobowe o godz.19.00 z godz.18.00;
 - okresowe co 6 godzin i natychmiast po wykonaniu kolejnych zadań rozpoznawczych.

III

Na podstawie danych z różnych źródeł rozpoznania SR 10pz wiadomo:

1. PR-1 w składzie: 1pl rozpoznawczy na BRDM zgodnie z otrzymanym zadaniem prowadzi rozpoznanie na kierunku: LESKO, KATY /8587/, SANOCZEK /9183/. Dowódca patrolu zameldował obecność pięciu samochodów specjalnych w rejonie wzg. 497.0 /8192/. Wzięty jeńiec z 100 ksap zeznał, że jego pododdział wykonuje prace inżynieryjne /umocnienia typu poleowego i przeszkody na zach.brzegu rz.OSTAWA.
2. W rejonie pld - zach TARNAWA GORNA pododdziały w sile do kompanii ze składu 102 bpzmot dokonały ataku na SPR-17DZ. W rejonie tym stwierdzono 5 samobieżnych dział ppanc "Widder" podążających w kierunku południowym.
3. Z rozpoznania radioelektronicznego wiadomo, że w SANOKU pracuje radiostacja nadrzędna w sieci z radiostacjami w rejonach:
 - LAZY /0077/;
 - TARNAWA GORNA;
 - wzg.197,0 /9710/.

4. Rozpoznanie lotnicze wykryło:

- kolumnę czołgów /około 30 cz./ w marszu w kierunku płn.-zach. - czołem w m. KRETOWKA /1065/;
- wyrzutnie raketowe i samochody specjalne w rejonie: płn. KROSNO, CHLEBNA /0744/, WEGLOWKA /1665/.

5. Ze sztabu 7DZ wiadomo, że w m. KROSNO stacjonują siły podległe Komendzie Garnizonu /jednostki policji i szkolne bez ciężkiego sprzętu/.

IV

Z wytycznych szefa sztabu pułku SR 10pz wiadomo:

Do prowadzenia rozpoznania wykorzystać:

- 10 kompanię rozpoznawczą;
- 1 pl z 6 kpz /~~dwa transportery opancerzone "SKOT"/~~;
- trzy dzienne i jeden nocny wylotów śmigłowców /każdy po ~~20-30~~ minut/. Zapotrzebowanie na wyloty śmigłowców złożyć do sztabu 7 DZ;
- patrol rozpoznania skażeń;
- inżynierski patrol rozpoznawczy.

Prace do wykonania :

1. Być w gotowości w roli SR 10pz do złożenia meldunku oceny nieprzyjaciela dla dowódcy pułku.
2. Zaplanować użycie sił i środków rozpoznania /10 kompanii rozpoznawczej i przydzielonych/ w dalszych działaniach pułku .

Załącznik Nr 1 - wyciąg z identyfikatora jednostek nieprzyjaciela.

OPRACOWAŁ

~~ppłk~~ dypl. I. CZARNACKI

SPRAWDZIŁ:

KIEROWNIK ZESPOŁU TAKTYCZ.

plk dypl. W. ~~AUERBACH~~

S. MISTEWICZ

Wykonano w 10 egz.

Egz. Nr 1-30 Oprac. Metod
Egz. Nr 31-40 Bibl. Tajna
Wyk. ppłk dypl. I. Czarnacki
Nr 02311/04675/WW
Kor. H. S.


Załącznik Nr 1
do załozenia 1/RW
w ówiczeniu Nr 108/IKWL

WYCIAG Z IDENTYFIKATORA JEDNOSTEK NIEPRZYJACIELA

KA	Dywizje	Brygady	J e d n o s t k i			Uwagi
			brygadowe	dywizyjne	korpusne	
1	2	3	4	5	6	7
	4DPZmot	104, 102, 103 bpzmot, 104dppanc, 105da, 106bzaop	4pa= 4 drozp. art. 41 dam 41 dar 4daplot, 4brozp, 4bsap 4 bzaop, 4 bms, kpz, kcz 41K ABC, 4 kżand. 4 eskadra lotnicza 1 i 2 bzapas 4 szkolny b polowy	200 pcz: 210 i 220 bcz. 250 d "S" 200pa: 210 dnb 203, 2 220 i 230dnh 155 210 i 230 b 220 brozp. radio wego, 210 i 220cbsap 230 b amfibijny 82 btransp. am. spec. 200 kompania da lekiego rozpo- znania,	40% strat
		11 BPZmot	111 bpzmot 116bzaop, 117 bzapas, 118 szkolny bpolowy, 11kdow, 110 krozp, 110 ksap, 110K ADC.			
		122 bpz, 123 i 124 bcz....			
	10 DPanc	29 BPanc	292bpz, 293, 294bcz, 295da	10 pa 10 daplot, 10 brozp, 10 bzaop, 10 bms.....		30% strat
		30 BPanc 306 bzaop, 307bza- pas			

2KA/NZ/

1	2	3	4	5	6	7
	1 DPG	24BZ	242, 243 bcz, 243 bcz, 245 da 246 bzaop, 247 bzaop, 248 szkolny b. polowy, 24 kdow. 240 kppanc, 240 krozp, 240 ksap, 240K ABC.	8pa: 8d rozp. art. 81 dam 82 dar 8dapl, 8brozp, 8 bsap, 8 bñ 8 b zaop. i 8 bms 8K ABC, 8 kżand. 8 eskadra lotnicza 1 1 2 b zapas 8 szkolny b polowy	240 i 250 bsap 260 i 270 bmosto wy, 20 lekki pułk śmigł. transp. 25 średni pułk śmigł. transp. 210, 220, 230, 240 i 250 bzaop. 270, 280 i 290 b. transp. dowód- stwo służby re- montowej. dowódz- two med. -san. z podległymi jedno- stkami.	30% strat.
	22BPG	221, 222, 223 bpg, 224 dppanc 225 da, 226 bzaop, 236 bzaop, 237 bzaop 238 szkolny b polowy, 23 kdow. 230 kppanc, 230krozp 230 ksap.			



T A J N E

Egz.Nr...

Dla słuchaczy i wykładowców
Ćwiczenie Nr 108/I KWL

SYTUACJA ROZPOZNAWCZA

do ćwiczenia Nr 108/I KWL

1. Wiadomości o przeciwniku i położeniu własnych elementów rozpoznawczych zebrane przez szefa rozpoznania 6 pz na 16.00 dnia 22.02.
 - PR Nr 1 w składzie 1 pl rozpoznawczy na BRDM zgodnie z otrzymanym zadaniem prowadzi działalność rozpoznawczą na kierunku MAKOLNO - KŁODZKO. Dowódca patrolu zameldował, że na wschodnich stokach gór STOŁOWYCH przeciwnik prowadzi inżynieryjną rozbudowę.
Wzięto jeńca z 208 k.
Obecnie patrol znajduje się w rejonie WOLANY gdzie stwierdzono dowóz materiałów zaopatrzeniowych.
 - PR Nr 2 /w składzie 2 pl. rozpoznawczy na BRDM/ działając na kierunku JAWORNIK - ŁADEK ZDRÓJ - BYSTRZYCA KŁODZKA obecnie znajduje się w rejonie STRACHOCIN. Pluton został zmuszony do podjęcia walki z drobnymi grupami przeciwnika. Zabici i ranni pochodzą z 4 br. i 102 bpz.
 - 1 bp w rejonie pld zach OŻARY prowadzi walkę z 2 k 103 bz
 - Ze sztabu 2 DZ wiadomo, że w m. KŁODZKO i BYSTRZYCA KŁODZKA stacjonują siły Komendy Garnizonu i policji w sile około kompanii bez sprzętu ciężkiego.
 - Z nasłuchu radiowego wiadomo, że w rejonie KŁODZKO pracuje radiostacja nadrzędna w sieci z radiostacjami w rejonach:
 1. Góra ŚNIEŻNIK /6432/
 2. CHWAŁISŁAW /8828/
 3. WOLIBÓRZ /0610/
- Rozpoznaniem lotniczym ustalono:
 - a/ Rozmieszczenie dużych zgrupowań wojsk około 100 km²

każde w rejonie NOWA PAKA, HORZICE i dalej na zachód.
b/ Grupowanie się wojsk w rejonie pld ŚWIDNICA.

c/ Kolumnę czołgów /około 25 czołgów/ pld BROUMOV
w kierunku pld wsch.

- Z rozpoznania agenturalnego wiadomo, że na trasie
PILZNO -PRAGA - HRADEC KRALOWE przeciwnik przerzuca około
związku taktycznego. Dokonano wyładowania transportów
kolejnych w rejonie HRADEC KRALOWE, JAROMIERZ.

2. Pozostałe siły i środki 6 kompanii rozpoznawczej znajdują
się w rejonie sztabu pułku. Stan ukończenia uzupeł-
niono do pełnych etatów.

3. Z otrzymanych wytycznych i zarządzeń szefowi rozpoznania
między innymi wiadomo:

- główny wysiłek rozpoznania skupić na kierunku KŁODZKO-
NACHÓD zwracając na nim szczególną uwagę;
- zwrócić uwagę na rozpoznanie podejścia lub obecności
świeżych sił przeciwnika na tym kierunku;
- określić główne kierunki przechodzenia i obsadzania sił
na rubieży gór STOŁOWYCH i BYSTRZYCKICH;
- śledzić przerzuty desantów taktycznych przeciwnika i
uprzedzić o ich sile i kierunku lotu.

Do realizacji zadań rozpoznania przydzielą się SR 6 pz IPR
i PRsk oraz 5 wylotów śmigłowców na jutrzejszy dzień walki.
Na prawo prowadzi rozpoznanie 5 pz, na lewo w rejonie lasów
pld NYSA 7 pz.

Na kierunku działania 6 pz wyrzucono grupę specjalną 2 DZ
Nr 2 w rejonie pld DUSZNIKI ZDRÓJ.

Meldunki rozpoznawcze składać do dwie godziny telefonicznie,
pisemnie codziennie o 6.00 i 18.00, ważne informacje przeka-
zywać do sztabu dywizji natychmiast po ich uzyskaniu.

4. Praca do wykonania

- Na podstawie danych z założenia i mapy oraz położenia
wojsk być^w gotowości do zameldowania dowódcy pułku oceny
nieprzyjaciela.
- Zaplanować użycie sił i środków kompanii rozpoznawczej
w działaniach pułku.

Załącznik - wyciąg z identyfikatora pododdziałów, oddziałów i ZT NRF.

- Organizacja BPG /NZ/;
- Organizacja kompanii rozpoznania.

OPRACOWAŁ

Płk dypl. J. CZARNACKI

Wykonano w 50 egz.

Egz. Nr 1-30 Oprac. Metod.

Egz. Nr 31-50 Bibl. Tajna

Wyk. płk J. CZARNACKI

Druk. H.G.

Nr ks. 0270/0496/ww

Kor. W.W.

Załącznik Nr 1
do sytuacji rozpoznawczej w
ćwiczeniu Nr 108/I KWL

WYCIĄG Z IDENTYFIKATORA

pododdziałów, oddziałów i związków taktycznych 2 KA

KA	Dywizja	Brygada	Ważniejsze oddziały i pododdziały brygada	dywizyjne	korpusne	Uwagi:
2 KA	4 DZ	10 BZ	102, 103 bz, 104 bcz, 105 da	4 pa		70 %
		11 BZ	112, 113 bz, 114 pcz, 115 da	/41 pom, 42dHJ/ 4 daplót 4 br	250d Sergeant 210 dam 210, 230 bł.	ukomple- towania
		12 BPanc	122 bz, 123, 124 bcz, 125 da	4 blót 4 bsap	220 b.rozp.rad. 210 bsap	
	8 DZ	?			206 k mostowa 208 kminż.	
	12 DPanc	?			200 blót 210 b obr ABC	
	1 BPG	1 BPG	11, 12, 13 bpg 14dppanc 15da	8 pa	82 b transp. br spec.	
		2 BPG	21, 22, 23 bpg 24 dappanc	/81 dam, 82dHJ/ 8 br	260 b tech.	80 %
			25 da	8 daplót	br spec.	
		3 BZ	?	8 bsap 8 blót		

Załącznik Nr 2

do sytuacji rozpoznawczej
w ćwiczeniu Nr 108/I KWL

ORGANIZACJA BPD /NZ/ X

1. Dowództwo
2. Sztab kompanii dowodzenia
3. Trzy bpg, w każdym: - kompania dowodzenia i zaopatrzenia
- trzy kpg, w każdej po trzy plutony
- kompania wsparcia:
- pl ppanc poc rak. "Cobra"-8 wyrz.
- dwa pl moźdz. 120 mm/w pl - 4 moźdz./
- pl dział 20 mm /7 transp. opanc./
4. Dywizjon ppanc: - bateria dowodzenia i zaopatrzenia
- trzy baterie, w każdej po 16 dzppanc 90mm
5. Dywizjon artylerii: - bateria dowodzenia
- dwie baterie haubic 105 mm w każdej
baterii po 6 haubic
6. Batalion zaopatrzenia
7. Kompanie: rozpoznania; saperów; ABC

Ogółem w BPG:

1. Stan osobowy	-	4245
2. Haubic 105 mm	--	12
3. Moźdz. 120 mm	--	24
4. Wyrzutnia ppanc "Cobra"	--	24
5. Działa ppanc 90 mm/samob./	--	48
6. Działa bezodrzutowe 106 mm	--	27
7. Samochodów /różne/	-	842

x/ W DPG /NZ/ występują dwie BPG i BZ

Organizacja artylerii rozpoznawczej i BZ jest taka sama
jak w DZ.

do sytuacji rozpoznawczej
w ćwiczeniu Nr 108/I KWL

ORGANIZACJA KOMPANII ROZPOZNANIA /pz. pcz/

A. STAN OSOBOWY

	Oficer.	Porucznik.	Szereg.	Razem
- dowództwo kompanii	1	3	2	6
- pluton rozpoznawczy				
BRDM	1	3	9	13
- pl. rozpoznawczy BRDM	1	3	9	13

Razem:	3	9	20	32

B. WAŻNIEJSZY SPRZĘT I UZBROJENIE

Wyszczególnienie		Dowódz- two	Pluton transp.	Pluton transp.	Razem
WD-R5 ^{x/}		2			2
BRDM			3	3	6
RKM			3	3	6
RGFpane			3	3	6
Radiostacje	R-130	2			2
	R-126	7			7
	R-123	2	3	3	8
	R-107	2			2

x/ Ponadto, jeden WD-R5 SR 6 pz znajduje się na SD pułku.

W skład wozu dowodzenia R-5 wchodzi następujące radiostacje

- i odbiorniki:
- R- 130,
 - R-123,
 - Od.R-326,
 - Od.R-870,
 - Od.R-871.

AKADEMIA SZTABU GENERALNEGO
im.gen.broni K.Swierczewskiego

KATEDRA TAKTYKI WOJSK OBRONY
PRZECIWLOTNICZEJ

~~T A I N E~~

Egz.Nr...

ZATWIERDZAM
SZEF KATEDRY OPL
płk doc.dr Wł.MASTEJ

ZAŁOŻENIE Nr 1/OPL
do jednostronnego ćwiczenia w terenie nr 108
"OBÓZ ZIMOWY,,

SPRAWDZIŁ
KIER.ZESPOŁU PULKOWEGO

ppłk dr Z.BANASIAK

WARSZAWA

GRUDZIEN

1973 r.

1875

Załącznik nr...
do założeń nr 1 z 10
chwila nr. 108.

~~I.~~

Sytuacja ogólna - jak w założeniu TO

~~II.~~

Sytuacja powietrzna 1 OPL

Z zarządzenia OPL 5 DZ i meldunków otrzymanych od dowódców ^{pododdzielce} baterii wiadomo:

1. Samoloty G-91/R3, ^(RF-104G i RF-4E) prowadzą rozpoznanie pola walki, zarówno w dzień jak i w nocy pojedynczo ^{OPPL} parami samolotów G-91 R13, RF-104 G i RF-4E z wysokości 300 - 6000 m.

Intensywne rozpoznanie ^W godzinach przedpołudniowych prowadzono na kierunku: JASŁO - SANOK - LESKO.

2. ^{atakujące} Samoloty myśliwsko-bombowe ^{pododdziały} w grupach para-klucz samolotów, wykonując przede wszystkim uderzenia z lotu nurkowego i koszącego. Prędkość samolotów w czasie ataku wynosiła 200 - 300 m/s.

4. Szczególnie intensywnie atakowane były ^{pododdziały} wojska walczące w przełęczach górskich oraz w czasie marszu na drogach między grzbietami górskimi. Uderzenia na kolumny marszowe wykonywane były od czoła pod kątami około 30°, szczególnie w czasie przekraczania przeszkód wodnych oraz ciałnin.

W nocy i w trudnych warunkach atmosferycznych działalność ^{samolotów} ograniczała się do sporadycznych ataków, ^{nieprzyjaciela} przy stosowaniu środków oświetlających.

W dotychczasowych działaniach ^{samoloty myśliwsko-bombowe} lotnictwo uderzeniowe ^{m. in.} stosowało konwencjonalne środki rażenia ^{przez} bomby "Pandera" i "Meduza". ^{Śmigłowce uzbrojone}

3. Lotnictwo sił lądowych ^{atakujące} wykonuje bezpośrednie wsparcie wojsk, najeczęściej wykonywało uderzenia na pododdziały czołgów i artylerię na stanowiskach. ^{ograniczeń} Stwierdzono również, że z śmigłowców prowadzone jest rozpoznanie i korygowanie ogniem artylerii. ^{Ładowniki śmigłowców prawdopodobnie w rezerwie:}

4. W pasie natarcia dywizji należy spodziewać się około trzech ⁴⁰⁻⁶⁰ eskadrolotów TLM ^{nieprzyjaciela}.

samolotolotów nieprzyjaciela.

W dotychczasowych działaniach większość nalotów wykonywano z kierunku północno-zachodniego i zachodniego.

5. Do godz. 14.30 *28.2* stwierdzono następującą działalność lotnictwa nieprzyjaciela:

- 4 samoloty F - 104 G wykonały uderzenie na pododdziały 7 pz bombami odłamkowymi z lotu nurkowego z wysokości około 2400 m przy powtórnych zejściu wykonano uderzenia z lotu nurkowego pociskami raketowymi FAAR;
- 6 samolotów G-91 atakowało raketami niekierowanymi i z broni pokładowej z lotu nurkowego, kolumnę ~~tyl. 92;~~
batalionu zapasowego 7 DZ;
- 2 samoloty F-4E atakowały z lotu koszącego bombami odłamkowymi pododdziały 3 bp, ~~będące w marszu;~~
- dca baterii ~~artylerii~~ przeciwlotniczej meldował, że *Zespół ogniowy* para śmigłowców UH-1D atakowała bcz ~~7~~ *X* w marszu raketami SS-11, które odpalano z odległości około 2500 m,

~~III. II~~

1. ~~7~~ DZ osłaniana jest przez lotnictwo myśliwskie, od godzin rannych *28.2* dyżuruje para - klucz samolotów Mig - 21/Lim-5/ w wyznaczonych strefach.

2. ~~7~~ *w marszu do rejonu stanowisk ogniowych* paplot osłania wojska pokonujące przesmyk pomiędzy jeziorami SOLINA i MYCZKOWSKIE. *w rejonie zapory SOLINA.*

Planowany rejon rozwinięcia w toku natarcia:

PORAŻ /8488/, G.MOKRE /8189/, DOLNA TARNAWA oraz ŚREDNIA GÓRA /8385/, PORAZ, KĄTY /8587/.

RSWP - ~~7~~ paplot przekazuje dane o celach powietrznych na częstotliwości 26500 kHz.

3. PK OPL ~~7~~ DZ ostrzega o zagrożeniu z powietrza w sieci radiowej nr. *11.*

RSWP - ~~7~~ DZ jest rozwinięta w rejonie: wzg. 532 /7809/ i przekazuje dane o celach powietrznych *(Hsily radiowej)* ~~na kierunkach nr.~~

Planowane rejony rozwinięcia w czasie natarcia: wzg. 458,0 /7993/, pln.wsch. BUKOWSKO G. WYŻSZYLAŚ /8479/.

IV. III

Dane dodatkowe

1. Bateria artylerii przeciwlotniczej ^(bez plutonu) osłania bez w marszu.
Pluton przeciwlotniczy z kplot oraz pluton przeciwlotniczy 2/6 pz
2. ~~Bateria rakiet przeciwlotniczych z plutonem pkm 2/6 pz~~ osłaniają wojska ~~pekonujące przesmyk pomiędzy jeziorami SOLINA i MYCZKOWSKIE.~~ *zapora SOLINA. pododdział*
3. Współdziałanie naziemnych środków OPL z lotnictwem myśliwskim zorganizowane jest we wspólnej strefie działań bojowych.

4. Sygnały:

- zezwolenie na prowadzenie ognia do wszystkich obiektów powietrznych bez względu na wysokość działania - "MEWA";
- zakaz prowadzenia ognia do ^{Samolotów} obiektów ~~powietrznych~~ - "BRAMA";
- *zakaz prowadzenia ognia do śmigłowców - "STOK"*
- "Ja swój samolot" - w dzień dwa przechyły na lewe skrzydło, w nocy dwie zielone rakiety;
- *odwrócone poprzednie sygnały* - "SALA"

IV.

Praca do wykonania

1. Wrysować na mapę roboczą uzyskane wiadomości.
2. Ocenić położenie pod względem OPL.
3. Być gotowym w roli szefa OPL 10 pz do złożenia meldunku /propozycji dla dowódcy pułku wg jego wytycznych/ oraz postawienia zadań i wydania wytycznych do zabezpieczenia działań bojowych. ~~środków OPL.~~ *dla baterii przeciwlotniczej.*

OPRACOWAŁ
ST. ASYSTENT KATEDRY TAKTYKI WOJSK OPL

kpt. dypl. Tadeusz MILEWSKI
Myl

Wydrukowano w 180 egz.

Egz. nr 1 - 30 oprac. met.

Egz. nr 31-180 BT

Wyk. kpt. MILEWSKI Druk H. J. Nr. ks. 02313/04647/WW

Kor. HW.

1875
1876
1877

A K A D E M I A S Z T A B U G E N E R A L N E G O
im. gen. broni K. Świerczewskiego

KATEDRA TAKTYKI WOJSK INŻYNIERYJNYCH

do celów
szkoleniowych

T A J N E

Egz.nr...

"ZATWIERDZAM"

SZEF KATEDRY TWInż.

płk doc.dr T. PROCAK

Z A Ł O Ż E N I E I N Ż Y N I E R Y J N E

do ćwiczenia w górach nr 108

WAR SZ A W A

Luty

1974 rok

1. Położenie ogólne na 14.30 13.2 jak założenie Katedry TO.
2. Z różnych źródeł rozpoznania szefowi saperów wiadomo, że nieprzyjaciel w dotychczasowych działaniach stosował zapory minowe w postaci grup min w węzłach drogowych, pojedynczych fugasów na odcinkach dróg trudnych do objazdu oraz pola minowe szczególnie w oparciu o rubieże rzek i strumyków.
Rzadko stosował niszczenia obiektów drogowych.
3. Położenie pododdziałów inżynieryjnych na godz. 14.30 13.2 jest następujące:
 - ksap /bez plid i drrinż/ w marszu czołem skrzyżowanie dróg w DOLNA USTIANOWA /7810/;
 - IPR przerwał się w głąb ugrupowania npla i ze zbocza góry Grodzisko /7796/ prowadzi rozpoznanie rejonu wsi HOCZEW, gdzie zaobserwował ustawienie zapór minowych.
 - OZR-10 pz w marszu czołem rozwidlenie dróg /7909/.
4. Stan inżynieryjnych środków materiałowych na 14.30 13.2 .

Środki materiałowe	Jm.	1bp	2bp	3bp	bcz	10 ksap	art. pz	PPG	Ra- zem
Miny ppane	szt.					50		150	200
Miny kumulac	szt.							50	50
Miny oświetl.	szt.							70	70
DLW	kpl.				6	3			9
Zestaw 64	kpl.				10		8		18
UZ-2	kpl.	10	15	25		25		50	125
Mat.wybuch.	kg					150		300	450

Sprzęt w pododdziałach 10 pz w ilości etatowej.

5. Praca do wykonania:

- Przygotować się do meldowania zabezpieczenia inżynierskiego natarcia pułku.
- Skalkulować czas na organizację i wykonanie zadań zabezpieczenia inżynierskiego przez pododdziały inżynierskie.
- Na mapie wrysować wykryte zapory inżynierskie npla, podkolorować teren, nanieść zadania zabezpieczenia inżynierskiego i położenie wyjściowe oraz planowane pododdziałów inżynierskich.

OPRACOWAŁ:

płk SEROCZYŃSKI

Wydrukowano w 180 egz.

Egz. nr 1-30 oprac.metod.

Egz. nr 31-180 B.T.

Wyk.płk Seroczyński

Druk.Cz.B.dn.8.01.1974r.

Nr ks.02245/04545/WW

Kor. H.S.

1050
2000

AKADEMIA SZTABU GENERALNEGO
im. gen. broni K. Swierczewskiego

KATEDRA TAKTYKI WOJSK ŁACZNOŚCI

DO UŻYTKU
sztabowego

LA 111 E

Egz. Nr...

ZATWIERDZAM
SZEFA KATEDRY TAKTYKI WOJSK
ŁACZNOŚCI

płk dypl. H. JERMANOWSKI

I Kurs Wojsk Lądowych

Rok szkolny 1973/74

ZAŁOŻENIE ŁACZNOŚCI

do jednostronnego ćwiczenia na mapach
w terenie nr 108

TEMAT: "Działania bojowe pz"

I

Mapy, sytuacja ogólna i zadania bojowe 10pz zgodnie z założeniem Katedry Taktyki Ogólnej do ćwiczenia nr 108.

II

Kompania łączności 10pz, wykonująca marsz w składzie kolumny SD pułku została zatrzymana w USTIANOWA DOLNA /7810a/, skąd zapewnia dowódcy i sztabowi łączność z przełożonym i podwładnymi zgodnie z opracowanym uprzednio planem.

W celu zapewnienia łączności dla potrzeb tyłów na TSD pułku wydzielono następujące siły i środki:

- 3 radiotelefonistów z 2 drużyny radiotelefonicznej;
- wóz dowodzenia R-2 z obsługą;
- radiostację krótkofalową R-118 K z obsługą;
- łącznicę telefoniczną LP-10MR;
- 6 aparatów telefonicznych;
- 6 km polowego kabla PKL

Pododdziały łączności w dotychczasowych działaniach poniosły następujące straty:

1. Kompania łączności 10 pz:

a/ ludzie:

- zabici: dowódca plutonu radiowego i kierowca radiostacji R-118 K sztabu pułku;
- ranni: trzech radiotelefonistów z 2 drużyny radiotelefonicznej, kierowca motocykla z drużyny poczty polowej;

b/ sprzęt:

- zniszczony: jedna radiostacja R-107, zespół spalinowo-elektryczny aparatowni RWL-1M, maszt pneumatyczny stacji radioliniowej z WD R-3 dowódcy pułku;
- uszkodzony: odbiornik radiostacji R-113 w WD R-3 dowódcy pułku, wzmacniacz mocy radiostacji R-105 w WD R-2 szefa sztabu pułku.

2. Pluton łączności 3 batalionu:

a/ ludzie:

- zabici: dowódca plutonu i jeden radiotelefonista;
- ranny jeden radiotelefonista;

b/ sprzęt:

- uszkodzona łącznica LP-10 MR.

3. Pluton łączności 2 batalionu:

- rannych trzech radiotelefonistów.

4. Brak danych dotyczących strat w plutonach łączności 1 batalionu piechoty i batalionu czołgów.

III

Łączność 10 pz na 14.30 13.2 zorganizowana jest następująco:

1/ z przełożonym:

a/ radiowa:

- w sieci radiowej nr 1 dowódcy 7DZ za pomocą radiostacji R-105 PM /R-111/. Od 13.30 nie odpowiada na wywołanie radiostacja główna;
- w sieci radiowej nr 2 dowódcy 7DZ za pomocą radiostacji R-112 /R-130/;
- w sieci radiowej nr 3 sztabu 7DZ za pomocą radiostacji R-118 K. W sieci tej stwierdzono włączanie się niezidentyfikowanej radiostacji pomimo przejścia na falę zapasową;

- w sieci radiowej nr 4 sztabu 7DZ za pomocą radiostacji R-105 PM /R-111/;

- w sieci radiowej nr 6 rozpoznania 7DZ za pomocą radiostacji R-130;

- w sieci radiowej nr 7 szefa artylerii 7DZ za pomocą radiostacji R-107 PM, R-108 PM. W sieci tej nieprzyjaciel prowadzi okresowe zakłócenia;

- w sieci radiowej nr 9 szefa OPL 7DZ za pomocą radiostacji R-109 PM /R-107 PM/;

- w sieci radiowej nr 11 ostrzegania 7DZ za pomocą nadajnika radiostacji R-111 i odbiorników R-323;

- w sieci radiowej nr 10 taktycznego rozpoznania powietrznego za pomocą radiostacji R-800 i odbiorników R-870;

- w sieci radiowej nr 8 współdziałania 7DZ za pomocą radiostacji R-107 PM. Po przekazaniu przez niezidentyfikowaną radiostację fałszywych informacji, na polecenie radiostacji sztabu dywizji radiostacje tej sieci przeszły do pracy na fali zapasowej.

Brak łączności ze sztabem 7 pz:

- w sieci radiowej nr 18 zastępcy dowódcy 7DZ do spraw techniki i zaopatrzenia za pomocą radiostacji R-118 K.

Od 13.40 brak łączności w tej sieci z radiostacją główną.

Poza tym pułk może utrzymywać łączność ze sztabem dywizji na częstotliwościach dyżurnego odbioru KF i UKF;

b/ radioliniowa na kierunku pomiędzy SD 7DZ las /7315/ a SD 10 pz za pomocą stacji radioliniowej R-405 z dwóch kanałów telefonicznych /w tym jeden utajniony/ i jednym telegraficznym. Do 14.30 łączności radioliniowej na tym kierunku nie nawiązano;

c/ radiotelefoniczna w systemie abonenckim 7DZ za pomocą radiotelefonu K-1;

d/ poczty polowej na kierunku za pomocą łącznika na samochodzie osobowo-terenowym i śmigłowcu.

2. Z podwładnymi:

Zgodnie z decyzją ćwiczących szefów łączności.

IV

O 14.40 13.2 szef łączności 7DZ przekazał szefowi łączności 10 pz dane, z których wynika, że łączność z przełożonym w toku realizacji nowego zadania pułku nie ulegnie zmianie z wyjątkiem:

a/ do sieci pułkowych będzie włączać się radiostacja R-111 z PED-3 dowódcy dywizji, kryptonim tej radiostacji "MALTA";

b/ od 6.00 14.2 organizuje się kierunek radiotelefoniczny pomiędzy dowódcą 7DZ a dowódcą 10 pz;

c/ po wyjściu oddziałów 10 pz na rubież rz.OSLAWA w rejonie LESKO GRUSZKA /9293/ zostanie zorganizowany radiowy punkt retranslacyjny za pomocą radiostacji R-113 K i radiostacji R-105 PM pracujący na częstotliwości 1950 kHz i 38750 kHz;

d/ od 15.00 do 19.00 13.2 co godzinę na przeciąg 15 minut czynny będzie powietrzny punkt pośredniczący zorganizowany za pomocą radiostacji R-111 i radiotelefonu K-1 z PED-3. Pracę tego punktu wykorzystać dla zapewnienia łączności z SD 7DZ w wypadku braku łączności innymi środkami łączności;

e/ w celu zapewnienia trwałej łączności współdziałania dodatkowo wykorzystywać częstotliwości dyżurnego odbioru:

- sztab 6 pz - 40050 kHz - kryptonim "BATON";
- sztab 10 pz - 38700 kHz - kryptonim "KREDA";
- sztab 7 pz - 45000 kHz - kryptonim "WIDMO";
- sztab 9 pz - 39800 kHz - kryptonim "MALTA";
- sztab 2 bpd - 39100 kHz - kryptonim "ROLA".

V

Dane dodatkowe:

1. Oś przesunięcia SD 7DZ: LESKO GRUSZKA /8293/, POD LASEM /9075/.

2. Od 6.00 14.2 organizuje się WSD 7DZ w rejonie MYCZKOWCE /7802a/.

3. Stwierdzono okresowe zakłócenia prowadzone przez przeciwnika w następujących pasmach częstotliwości:
4-6 MHz, 28-30 MHz, 50-51 MHz.

4. W rejonie poprzedniego rozmieszczenia SD 10 pu prze-
ciwnik dokonał zrzutu nadajników zakłócających jednorazowego
użytku, w wyniku czego do czasu opuszczenia tego rejonu niemo-
żliwa była praca prawie wszystkich sieci radiowych UKF pułku.

5. W godzinach rannych 13.2 w ugrupowaniu bojowym 10 pu
stwierdzono działalność grup dywersyjno-rozpoznawczych przeciw-
nika.

6. Organizacja i wyposażenie pododdziałów łączności zgod-
nie z wydawnictwem ASG nr IS 022170.

Praca do wykonania:

1. Dokonać oceny potrzeb i możliwości zapewnienia łącznoś-
ci zgodnie z otrzymanym zadaniem.

2. Opracować schemat rozmieszczenia WŁ i łączności wewnę-
trznej SD 10 pu.

3. Być gotowym do wykonania czynności szefa łączności 10 pu
według wytycznych wykładowcy łączności.

OPRACOWAŁ:

plk dr Mieczysław BORZECKI

Wykonano w 130 egz.

Egz. Nr 1-30 Oprac. Metod.

Egz. Nr 31-130 Bibl. Tajna

Wyk. plk Borzecki

Druk A.W.

Nr ks. 022/048/SW

Faint, illegible text, possibly bleed-through from the reverse side of the page. The text is mirrored and difficult to decipher.

A K A D E M I A S Z T A B U G E N E R A L N E G O
im.gen. broni K.Świerczewskiego

KATEDRA WOJSK RAKIETOWYCH I ARTYLERII

"ZATWIERDZAM"
SZEF KATEDRY WRiArt.

DO UŻYTKU
KATEDRY

T A J N E
Egz.Nr ...

gen.bryg.dr Czesław DEGA

Rok akademicki 1973/74

Dla I KWL

ZAŁOŻENIE Z TAKTYKI WRiArt.

do jednostronnego ćwiczenia w terenie nr 108
"OBÓZ ZIMOWY"

I.

Stan i położenie artylerii 7 DZ na 14.30 13.2.

1. 7 drt na stanowiskach startowych w rejonie ŁOPUSZNICA /8824/, ROSOCHI /8030/, WIELIKAJA SUSZYCA /8434/.
2. 7 dappanc, jako OFpanc 7 DZ, w marszu na drodze KROŚCIENKO - BRZEGI DOLNE, czołem kolumny ptn. skraj m.BARANÓWKA /8118/.
3. 1/2 ABAA, w dyspozycji dowódcy dywizji, w trakcie zmiany stanowisk ogniowych, czołem kolumny skrzyżowanie dróg polnych /76106/.
4. Artyleria 10 pz:
a/ przydzielona:
- 7 dar w dyspozycji dowódcy pułku. 1 bateria w marszu,

czołem kolumny w m.ŁOBOZEW DOLNY /7306/. Stan amunicji 0,4 jo. 2 bateria na stanowisku ogniowym zach.GRANICE /7410/, w gotowości do przesunięcia. Stan amunicji 0,3 jo, jeden wóz bojowy uszkodzony /wymaga naprawy średniej/. 3 bateria na stanowisku ogniowym 1 km pld - wsch. ZAGRODZIE /7505/ obezwładnia nieprzyjaciela w punkcie oporu na wsch. stoku wzg. 540,5 /7499/. Stan amunicji 0,25 jo, jeden wóz bojowy zniszczony. Dowódca dywizjonu na stanowisku dowódczo-obszerwacyjnym dowódcy 10 pz.

b/ artyleria organiczna:

- 10 bH przydzielona 3 bp w marszu podczas zmiany stanowisk ogniowych, czołem kolumny w m.STEFKOWA DOLNA /8207/. Stan amunicji 0,2 jo, jedna haubica wymaga naprawy głównej;
- 10 bppanc jako CPpanc 10 pz na drodze USTRZYKI DOLNE - USTIANOWA, czołem kolumny wsch.skraj USTIANOWA GÓRNA /7713a/. Stan amunicji 0,5 jo;
- artyleria 1 bp: jedna wyrzutnia PPK zniszczona, stan amunicji: do moździerz 0,3 jo, do wyrzutni PPK 0,4 jo, do SPG-9 0,2 jo;
- artyleria 2 bp: jeden moździerz 120 mm wymaga naprawy średniej, stan amunicji: do moździerz 0,25 jo, do wyrzutni PPK i SPG-9 0,3 jo;
- artyleria 3 bp: jeden SPG-9 wymaga naprawy bieżącej, stan amunicji: do moździerz 0,2 jo, do wyrzutni PPK 0,2 jo, do SPG-9 0,25 jo.

5. 3/7 pa uzupełnia straty poniesione w walce, gotowość osiągnie do 16.00 13.2.

6. 2/7 pa przydzielony 9 pcz działa w ugrupowaniu pułku w rejonie CZARNA /6721/, MICHNOWIEC /6426/, LUTOWISKA /5823/. Cd 20.00 w rejonie USTIANOWA DOLNA /7909/ do dyspozycji dowódcy 10 pz. Miejsce spotkania punkt triangulacyjny 532,0 /7809/. Straty: jedna haubica wymaga naprawy średniej, a jedna bieżącej. Do 20.00 dywizjon będzie posiadał pełne zapasy ruchome.

7. 1/7 pa przydzielony 7 pz działa w rejonie LEOBRAT /6411/, RAJSKIE /6307/, OLCHOWIEC /6310/.
8. Dowódca 7 pa na SD 7 DZ. Miejsce sztabu 7 pa RÓWNIA /7615/.

II.

Na SD 10 pz przybył szef artylerii 7 DZ i do 14.30 13.2 postawił zadania szefowi artylerii 10 pz:

1. 7 drt jest w gotowości do zwalczania środków napadu jądrowego nieprzyjaciela oraz odwołów 10 BPZmot i 4 DPZmot.
2. OPanc 7 DZ w toku natarcia przesuwa się na kierunku: LESKO, NIEBIESZCZYŃ, ZARSZYN.
3. Rejon zastrzeżony: TELEŚNICA OSZWAROWA /7311/, PANISZCZÓW /6712/, SOKOŁOWA WOLA /6916/.
4. Artyleria przydzielona 10 pz: 7 pa /bez 1d/, 1/2 ABAA, 7 dar:
 - samodzielnie obezwładnić artylerię nieprzyjaciela;
 - wziąć udział we wzbranianiu wykonania kontrataku przez odwód 4 DPZmot - dwoma dywizjonami;
 - wziąć udział w przygotowaniu wejścia do walki drugiego rzutu 7 DZ z rubieży PORĄŻ - CZASZYN - dwoma dywizjonami.
5. Zużycie amunicji na 14.2. do:

- 152 mm HA i 122 mm A	- 1,8 jo;
- 152 mm H	- 1,9 jo;
- 122 mm H	- 2,1 jo
- BM-14	- 2 jo;
- 120 i 82 mm M	- 1,8 jo;
- PPK	- 1,5 jo
- SPG-9	- 1,2 jo.
6. Komunikaty meteorologiczne są przekazywane co godzinę w sieci informowania meteorologicznego i sieci dowodzenia szefa artylerii 7 DZ.
7. Na 14.2 przydziela się szefowi artylerii 10 pz pięć śmigłowców oraz pluton topograficzny.

8. Meldunki przesyłać o:

- osiągnięciu gotowości ogniowej;
- wykonaniu kolejnych zadań;
- wyjściu kontrataku nieprzyjaciela.

III.

Wiadomości dodatkowe:

Do końca 13.2 pozostało z przydziału amunicji dla 10 pz:

- | | |
|---------------|-----------|
| - do 122 mm H | - 0,7 jo; |
| - do BM-14 | - 0,6 jo; |
| - do 120 mm M | - 0,8 jo; |
| - do 82 mm M | - 0,6 jo; |
| - do PPK | - 0,4 jo; |
| - do SPG-9 | - 0,3 jo. |

OPRACOWAŁ:
ST. WYKŁADOWCA KATEDRY WR i ART.

SPRAWDZIŁ
KIEROWNIK ZESPOŁU
PUŁKOWEGO

płk dypl. mgr Henryk MAJEWSKI

płk dypl. Tadeusz RISS

Opracowa
Uwagi - 6H po przyjęciu speł. samodzielny
z uwagi o tym

Wykonano w 42 egz.

Egz. 1-30 oprac.metod.

Egz. 31-42 Bibl.Tajna

Wyk. płk MAJEWSKI

Druk.Z.P.

Nr ks. 02292/04643/WW.

Kor.J.S.

A K A D E M I A S Z T A B U G E N E R A L N E G O
im.gen.broni K.Swierczewskiego

KATEDRA ROZPOZNANIA WOJSKOWEGO I ARMII OBCYCH

"ZATWIERDZAM"
SZEF KATEDRY RW i AO

płk dypl.M.WILINSKI

T A J N E

Egz.Nr...

Rok szkolny 1973/74

Dla wykładowców i słuchaczy

ZALOŻENIE Nr 1a/RW
do ćwiczenia Nr 10~~5~~ I KWL

I

Wiadomości o nieprzyjacielu na 16.30 13.2 oraz zadanie
9pcz jak założenie główne z T0.

II

Położenie i działalność własnych organów rozpoznawczych

1. 9 kompania rozpoznawcza w wyniku dotychczasowych działań w ugrupowaniu 23 BPG/NZ/ poniosła straty w ludziach i sprzęcie ok.20%. Obecnie znajduje się ona w rejonie ześrodkowania w m. CZARNA /6621/, gdzie uzupełnia straty i zaopatrzenie.
2. 7DZ główny wysiłek rozpoznania skupia na kierunku: NIEBIESZCZANY /8386/, BESKO /9669/, MIEJSCE PIASTOWE /0057/.
3. Działające grupy specjalne 7DZ: Nr 3 - w rejonie: MALINOWKA /0765/, KOMORNIA GÓRA, PUSTYNY /0260/; Nr - 2 - w rejonie: JASIONKA, ROWNE, MIEJSCE PIASTOWE stwierdziły wzmożony ruch pojazdów ze sprzętem inżynieryjnym i robotnikami oraz patrolami żandarmerii po drogach:
 - KROSNO - BESKO;
 - KROSNO - RYMANOW;
 - DUKLA /9149/ - JABLONICA POLSKA /0765/

III

Na podstawie różnych źródeł rozpoznania SR 9pcz wiadomo:

1. Rozpoznanie lotnicze wykryło ruch kolumn samochodów i transporterów opancerzonych prawdopodobnie ze składu 1 DPG/NZ/ z rejonu las pld.MEDZIABORCE /6066/ w kierunku: JASLISKA /5879/, RYMANOW, BESKO /9669/.
2. Na podstawie zeznań zbiegów i ludności cywilnej wiadomo, że siły policyjne w tym pododdziały szkolne, stacjonujące dotychczas w KROSNIE, opuściły garnizon i organizują punkty oporu na zach.brzegu rz. MORWANA. Ponadto na kierunku: POSADA DOLNA, SUCHODÓŁ prace ziemne na poszczególnych rubieżach wykonuje ludność cywilna pod nadzorem pododdziałów inżynieryjno-saperskich.
3. Rozpoznanie radioelektroniczne wykryło następujące kierunki /sieci/ korespondencji radiowej:
 - TRZESNIOW /0368/, BUKOWSKO /8377/, płn BOROWNICA /0894/;
 - SANOK, WIELKA STRONA /0677/;
 - TUCHORZ, WIELKA STRONA.

Prace do wykonania:

1. Na podstawie danych z rozpoznania przedstawionych w załączeniu do ćwiczenia 108 i 109/RW oraz mapy być w gotowości w roli SR 9pcz do złożenia meldunku oceny nieprzyjaciela dla dowódcy pułku.
2. Zaplanować użycie sił i środków 9 kompanii rozpoznawczej w dalszych działaniach pułku.

OPRACOWAŁ:
ppłk dypl. I. CZARNACKI

SPRAWDZIŁ:
KIEROWNIK ZESPOŁU TAKTYCZ.

płk dypl. W. AUERBACH

Wykonano w 40 egz.

Egz. Nr 1-30 Oprac. Metod.
Egz. Nr 31-40 Bibl. Tajna
Wyk. ppłk I. Czarnacki
Druk A.W.

Kor. H.S.
Nr 0326/WW

Dla słuchaczy i wykładowców
do ćwiczenia Nr 109/I KWL

SYTUACJA ROZPOZNAWCZA

do ćwiczenia Nr 109 /I KWL

I. Położenie i działalność własnych organów rozpoznawczych
na godz. 21.00 24.2.

1. Kompania rozpoznawcza ukompletowana do pełnego stanu etatowego w ludziach i sprzęcie znajduje się w rejonie zesrodłowania w m. GŁĘBOKA /0046/.
 2. Z zarządzeń i wytycznych szefowi rozpoznania 7 pz między innymi wiadomo:
 - główny wysiłek rozpoznania skupić na kierunku decydującym o powodzeniu wykonania zadania przez pułk;
 - dla prowadzenia rozpoznania i ewentualnego wykorzystania do przerzutu grupy rozpoznawczej, szef rozpoznania może planować wykorzystanie śmigłowców.
/3-4 wyloty po 30 min. dziennie oraz jeden wylot nocny/.
Zapotrzebowanie przedstawić do sztabu 2 DZ;
 - PR - Nr 1 /w składzie pl BRDM/ po wykonaniu zadania w rejonie LADEK ZDRÓJ czeka na dalsze rozkazy.
Dowódca patrolu zameldował, że w rejonie lasów działa w rozproszeniu szereg grup przeciwnika.
 3. Grupa specjalna nr 2-2 DZ działająca w rejonie lasów wschód OLEŚNICA /8293/ stwierdziła wzmożony ruch pojazdów wojskowych i patroli żandarmerii po drogach NACHÓD DUSZNIKI-MIĘDZYLESIE /5819/. Stwierdzono również wielokrotnie przeloty śmigłowców ze znakiem Szarotki.

II. Na podstawie danych z różnych źródeł rozpoznania zebrano
następujące wiadomości:

- Na rubieży styczności POLANICA ZDRÓJ - WAMBIERZYCE 6 pz

- proceedzi działania ze: 103 bz. W rejonie zach. POLANICA ZDRÓJ stwierdzono obecność 1 k/102 bz. Wzięty jeniec w rejonie SOKOŁÓWKA /8407/ pochodzi z kompani¹ wspa-
:cia 102 bz, zeznał on, że jego pluton dział ppane miał zadania bronić tego kierunku do godzin rannych.
- Na podstawie zeznań zbiegów i ludności cywilnej wiadomo; że stosuje się przymus do odśnieżania głównych dróg, zwłaszcza na kierunkach:

NACHÓD - DUSZNIKI ZDRÓJ

OLEŚNICA - BYSTRZYCA KŁODZKA

- Od zgrupowania partyzantów "POLANIE" wiadomo, że komenda żandarmerii i garnizonu z BYSTRZYCY KŁODZKIEJ opuściła dotychczasowe miejsce rozmieszczenia i organizuje wspólnie z kompanią żandarmerii punkty oporu na kierunku BYSTRZYCA - ORLICKE ZAHORI.
- Z rozpoznania agenturalnego wiadomo, że w rejonie NOWA PAKA; HORZICE na stacjach kolejowych dokonuje się wyładowania ^{dalszych} transportów, zwłaszcza materiałowego zaopatrzenia. W rejonie NACHÓD stacjonuje około batalionowego piechoty, jeden z zapytanych żołnierzy odpowiedział, że pochodzi z GARMISCH PARTENKIRCHEN.
- Z nadśłuchu radiowego wiadomo, że w rejonie JAROMIERZ pracuje radiostacja w sieci z radiostacją rozmieszczoną w rejonie: - ROKITNICE /6004/

III. Praca do wykonania:

- Na podstawie danych z założenia i mapy być w gotowości do zameldowania dowódcy pułku - oceny przeciwnika.
- Zaplanować użycie sił i środków kompanii rozpoznawczej w działaniach pułku.

Wykonano w 50 egz.

Egz. Nr. 1-30 Oprac. Metod.
Egz. Nr. 31-50 Bibl. Tajna
Wyk. płk J. CZARNACKI
Druk. H.G.
Nr ks. 0269/0497/ww
Kor. W.W.

OPRACOWAŁ

Płk dypl. J. CZARNACKI

AKADEMIA SZTABU GENERALNEGO
im. gen. broni K. Świerczewskiego

KATEDRA TAKTYKI WOJSK INŻYNIERYJNYCH

"ZATWIERDZAM"
SZEŃ KATEDRY TWIŃ.

płk doc. dr T. PROCAK

DO UŻYTKU
SŁUŻBOWEGO

~~TAJNE~~

Egz.nr...

ZAŁOŻENIE INŻYNIERYJNE

do ćwiczenia w górach nr 109

WARSZAWA

Luty

1974 r.

1. Nieprzyjaciel działający w dolinie JASIELSKO-KROŚNIEŃSKIEJ ma możliwości zaminowywać mosty, węzły dróg i inne obiekty ważniejszej użytkowości.
2. Położenie pododdziałów inżynieryjnych jest następujące:
 - OInż - ksap /bez plid/ zatrzymana na drodze 1 km pld LIPIE /6322/;
 - OZR - 9 pecz w marszu, przechodzi miejscowość CZARNA /6521/.
3. Wyposażenie w środki inżynieryjne kczech i ksap jest następujące:
 - każda kczech posiada po dwa DŁW;
 - ksap posiada - 75 min ppanc
 - 70 kpl UZ-2
 - 50 kg MW
4. Praca do wykonania.
Przygotować się do zameldowania propozycji zabezpieczenia inżynieryjnego działań 9 pecz jako OW.

OPRACOWAŁ :

płk SEROCZYŃSKI

Wydrukowano w 30 egz.

Egz. nr 1-30 oprac.metod.BT

Wyk.płk Seroczyński

Druk.Cz.B.dn.8.01.1974r.

Nr ks.02247/04547/WW

Kor.H.S.

AKADEMIA SZTABU GENERALNEGO
im.gen.broni K.Swierczewskiego

KATEDRA TAKTYKI WOJSK ŁACZNOŚCI

DO UŻYTKU
SZKOLENIA

ZATWIERDZAM
SZEF KATEDRY TAKTYKI WOJSK
ŁACZNOŚCI

Egz.Nr...

płk dypl.Henryk JERMANOWSKI

I Kurs Wojsk Lądowych
Rok szkolny 1973/74

ZAŁOŻENIE ŁACZNOŚCI

do jednostronnego ćwiczenia na mapach w terenie
nr 109

TEMAT: "Działania bojowe pcz"

I

Mapy, sytuacja ogólna i zadania bojowe 9 pcz zgodnie z
założeniem Katedry Taktyki Ogólnej do ćwiczenia nr 109.

II

1. Kompania łączności pułku rozwinęła WL SD pułku w
LIPIE /6423/, zapewniając łączność dowodzenia dla dowódcy i
sztabu pułku z przełożonym i podwładnymi oraz łączność współ-
działania.

Dla zapewnienia łączności tyłów na TSD pułku wydzielono
z kompanii łączności:

- 1 podoficera i 2 radiotelefonistów z pierwszej drużyny plutonu radiotelefonicznego;
- radiostację R-118 K z obsługą;
- wóz dowodzenia R-2 z obsługą;
- 1 łącznicę telefoniczną LP-10 MR;
- 6 aparatów telefonicznych TAP-67;
- 6 km kabla polowego PKL.

2. W dotychczasowych działaniach bojowych pododdziały
łączności pułku poniosły następujące straty w siłach i środkach
łączności:

- zginęło dwóch radiotelefonistów z drugiej drużyny plutonu radiotelefonicznego i jeden radiotelefonista z drużyny radiostacji UKF plutonu radiowego kompanii łączności;
- zostało ciężko rannych 2 łączników z drużyny poczty polowej kompanii łączności;
- uszkodzony został 1 samochód osobowo-terenowy z drużyny poczty polowej kompanii łączności;
- uszkodzona radiostacja R-113 z WD R-2 szefa sztabu pułku;
- uszkodzone radiostacje R-113 w wozach bojowych dowódcy 3 i 5 kcz;
- uszkodzona radiostacja R-112 w wozie R-2 na TSD pułku;
- uszkodzony półkomplet B stacji radioliniowej R-405 Z w aparatowni RWL-1M i zniszczony 1 zespół spalinowo-elektryczny z tej aparatowni;
- zniszczone 2 km kabla PKL i 4 aparaty telef. z pierwszej drużyny radiotelefonicznej kompanii łączności.

3. Zespoły spalinowo-elektryczne zasilające sprzęt łączności zużyły po 0,7 jn materiałów napędowych.

III

Stan łączności 9 pecz na 14.30 13.2 przedstawia się następująco:

1. Z przełożonym:

a/ łączność radiowa:

- w sieci radiowej nr 1 dowódcy 7DZ za pomocą radiostacji R-111 i R-105 PM. W skład sieci radiowej wchodzi radiostacje dowódcy i szefa sztabu 7DZ, dowódców 6 pz, 7 pz, 10 pz i 9 pecz oraz radiostacja R-111 z PED-3 dcy 7DZ. od 13.10 brak łączności z radiostacją główną sieci;

- na kierunku radiowym dowódcy 7DZ za pomocą radiostacji R-113 /R-111/. Na częstotliwości roboczej tego kierunku występują okresowo silne zakłócenia radiowe, które uniemożliwiają wymianę informacji.

- w sieci radiowej nr 3 sztabu 7DZ za pomocą radiostacji R-118 K. W skład sieci radiowej wchodzi radiostacje

sztabów: 7DZ, 6 pz, 7 pz, 10 pz i 9 pcz oraz odbiornik radiowy na TSD 7DZ. Praca w sieci jest okresowo zakłócana przez przeciwnika. W godzinach rannych przerwy w łączności dochodziły do 10 minut;

- w sieci radiowej nr 4 sztabu 7DZ za pomocą radiostacji R-105 PM/R-111/. W skład tej sieci radiowej wchodzi radiostacje sztabów: 7DZ, 7 pz, 6 pz, 10 pz i 9 pcz. W sieci tej występują okresowo zakłócenia radiowe i częste zaniki słyszalności radiostacji głównej. Przekazywane informacje trzeba kilkakrotnie powtarzać;

- w sieci radiowej nr 6 rozpoznania 7DZ za pomocą radiostacji R-130;

- w sieci radiowej nr 7 szefa artylerii 7DZ za pomocą radiostacji R-107 PM /R-108 PM/;

- w sieci radiowej nr 8 współdziałania 7DZ za pomocą radiostacji R-107 PM. W skład sieci wchodzi radiostacje: sztabu 7DZ, sztabów 6 pz, 7 pz, 10 pz i 9 pcz. DGA-7 i 7 dappanc Od 12.00 13.2 brak łączności z 10 pz i 6 pz;

- w sieci radiowej nr 18 zastępcy dowódcy 7DZ ds. techniki i zaopatrzenia za pomocą radiostacji R-118 K. W skład tej sieci radiowej wchodzi radiostacje tyłowych stanowisk dowodzenia 7DZ, 6 pz, 7 pz, 10 pz, 9 pcz i 7 pa.

Wymianę informacji w tej sieci radiowej utrudniają występujące okresowo zakłócenia radiowe;

- w sieci radiowej nr 9 szefa OPL 7DZ za pomocą radiostacji R-109^{PM}/R-107 PM/. Każdorazowo z chwilą rozpoczęcia wymiany radiowej, przeciwnik prowadzi zakłócenia częstotliwości roboczej sieci i utrudnia przekazywanie informacji;

- w sieci radiowej nr 10 taktycznego rozpoznania powietrznego /R-800, R-870/;

- w sieci radiowej nr 11 ostrzegania 7 DZ;

- łączność współdziałania z 10 BM WOW utrzymuje się na kierunku radiowym za pomocą rst. R-112.

b/ Łączność radioliniowa:

- na kierunku radioliniowym pomiędzy SD 7DZ a SD 9 pz

za pomocą stacji radioliniowej R-405 Z w dwóch kanałach telefonicznych /w tym jeden utajniony/ i jednym telegraficznym.

c/ Łączność radiotelefoniczna:

- w systemie abonenckim 7DZ za pomocą radiotelefonu K-1

d/ Łączność poczty polowej:

- na kierunku pomiędzy SD 9 pecz a SD 7DZ za pomocą łączników na samochodzie osobowo-terenowym i śmigłowcu siłami i środkami WSP SD 7DZ.

2. Łączność dla dowódcy i sztabu 9 pecz z podwładnymi zorganizowana zgodnie z wytycznymi szefa sztabu i decyzją szefa łączności pułku.

IV.

O 14,30 13.2 szef łączności 9 pecz otrzymał wyciąg z zarządzenia łączności sztabu 7DZ, z którego wiadomo:

1. SD 7DZ w rejonie las /7315/; oś przesunięcia: LESKO GRUSZKA /8293/, POD LASEM /9075/;

- od 6.00 14.2 organizuje się WSD 7DZ w rejonie MYCZKO-
WOL /7802a/;

2. Od 17.00 13.2 wyłączyć radiostacje R-105 PM szefa sztabu pułku z sieci radiowej nr 4 sztabu 7DZ i przejść do pracy na kierunku radiowym;

3. W razie potrzeby do sieci radiowej nr 1 dowódcy 9 pecz może włączać się radiostacja R-111 dowódcy lub szefa sztabu 7 DZ. Kryptonimy radiostacji: dowódcy 7DZ - "KORONA", a szefa sztabu - "WAGA". Kryptonimy te doprowadzić do wiadomości wszystkich obsług radiostacji sieci radiowej nr 1.

4. Do sieci radiowych 9 pecz włączać się będzie radiostacja z PED-3 dowódcy 7DZ. Kryptonim śmigłowca "GRAB". Powinni go znać wszyscy radiotelefoniści obsługujący radiostacje w pułku i w przypadku wołania zgłaszać się natychmiast.

5. Łączność współdziałania ze sztabem 2 bpd na częstotliwościach dyżurnego odbioru obowiązujących dotychczas.

6. Pozostałe relacje łączności 9 pecz z 7DZ nie ulegają zmianom.

7. Radiostacja główna sieci radiowej nr 3 sztabu 7DZ może wprowadzać radiostację R-118 K sztabu 9 pecz do pracy na kierunku radiowym.

8. Od 6.00 14.2 sztab 7 DZ organizuje punkt retranslacyjny w rejonie LESKO GRUSZKA /8293/. W skład tego punktu wchodzi: 1 radiostacja KF R-118 K i 1 radiostacja R-105 PM. Kryptonim "SOKORA", częstotliwość 1950 kHz i 38750 kHz.

9. Łączność dowództwa i sztabu 9 pecz z podległymi pododdziałami na czas dalszych działań bojowych zaplanować i zorganizować zgodnie z decyzją dowódcy i wytycznymi szefa sztabu pułku.

V

Dane dodatkowe:

1. Organizacja i wyposażenie pododdziałów łączności 9 pecz zgodnie z opracowaniem ASG "Organizacja i wyposażenie pododdziałów łączności szczebla taktycznego" nr BS 022170.

2. Rozmieszczenie punktów dowodzenia 7DZ, jej oddziałów i pododdziałów - zgodnie z mapą położenia wyjściowego do ćwiczenia nr 109.

3. W komunikatach rozpoznawczych 7DZ z dnia 14.2 podano że nieprzyjaciel prowadzi okresowe zakłócenia radiowe w pasmach częstotliwości: 6-7,5 MHz; 37-38,5 MHz; 48-51 MHz.

4. W godzinach nocnych 13.2 nieprzyjaciel dokonał zrzutu nadajników zakłócających w rejonie SD 7DZ. Nadajniki te włączają się automatycznie co 1-2 godziny i prowadzą zakłócenia na różnych częstotliwościach w zakresie od 20-26 MHz i 37-42 MHz.

5. Stwierdzono wzmożone działanie grup dywersyjnych przeciwnika i niszczenie przez nie środków łączności /w dniu 13.2 ostrzelane zostały radiostacje R-118 K na węzle łączności 10 pecz i 6 DZ, zniszczone zostały kable PKL służące do sterowania radiostacjami R-118 K węzła łączności 7DZ/.

6. W czołgach dowódców /pułku i kompanii/ zainstalowane są po dwie radiostacje R-123.

Praca do wykonania:

1. Przeprowadzić analizę zadania i ocenę położenia 9 pcz pod względem łączności i opracować na piśmie propozycje do organizacji łączności.
2. Opracować schemat łączności radiowej 9 pcz.
3. Być gotowym do wykonania czynności szefa łączności pułku i opracowania dokumentów planu łączności według wytycznych wykładowcy łączności.

OPRACOWAŁ:

płk dr Mieczysław BORZĘCKI

Wykonano w 180 egz.
Egz. nr 1-30 opr. metod.
Egz. nr 31-180 Bibl. T.
Wyk. płk Borzęcki
Druk. J. W.
Nr 023, 949/WV

A K A D E M I A S Z T A B U G E N E R A L N E G O
im. gen. broni K. Świerczewskiego

KATEDRA WOJSK RAKIETOWYCH I ARTYLERII

" ZATWIERDZAM "
SZEFE KATEDRY WRiArt

~~DO WYTYKU~~

T A J N E

Egz.Nr...

gen. bryg.dr Czesław DEGA

Rok akademicki 1973/74

Dla I KWL

Z A Ł O Ż E N I E Z T W R i A r t

do jednostronnego ćwiczenia w terenie nr 109

" O B Ō Z Z I M O W Y "

I

Stan i położenie artylerii 7 DZ na 12.30 14.02:

1. 7 drt /bez 1 bs/ na stanowiskach startowych HOSZŌW /7519/, /wył./ SOKOŁOWA WOLA /6917/, ZOŁOBEK /6922/.
1 bs w marszu czołem kolumny pld.skraj SOKOŁOWA WOLA.
2. 7 dappanc, jako OPpanc 7 DZ, na drodze BŌBRKA /7705/, MYCZKOWCE, czołem kolumny 1 km pld. MYCZKOWCE.
3. Artyleria 10 pz:
 - a/ 7 pa /bez 1 da/ ze stanowisk ogniowych w rejonie WYGNANKA /8201/, GLENNE /8295/, MIKOŁAJEC /3002/ wspiera walkę 3 i 1 bp;
 - b/ 1/2ABAA w trakcie zmiany stanowisk ogniowych, czołem kolumny 1,5 km pln. MYCZKŌW. Dwie haubico-armaty uszkodzone;

c/ 7 dar wspiera walkę 2 bp:

- 3 b ze stanowiska ogniowego pld. TARNAWA GÓRNA /8191/ obezwładnia piechotę i czołgi nieprzyjaciela w zach. części m. PORAZ /8387/. Przewidywane zużycie amunicji 0,5 salwy. Stan amunicji 0,5 jo, jeden wóz bojowy zniszczony;
- 2b ze stanowiska ogniowego wsch. DZIURDZIÓW/8794/ obezwładnia czołgi nieprzyjaciela w pld. OŁCHOWA /8791/. Przewidywane zużycie amunicji 0,5 salwy. Stan amunicji 0,4 jo, jeden wóz bojowy w naprawie średniej;
- 1b w marszu czołem kolumny zach. skraj DZIURDZIÓW. Stan amunicji 0,5 jo.

4. 1/7 pa przydzielony 7 pz działa w rejonie BALIGRÓD.

II

Na stanowisko dowódczo-obszernicyjne dowódcy 10 pz przybył zastępca szefa artylerii 7 DZ, który do 12.30 14.2 przekazał zadania dowódcy 7 dar.

1. 7 dar został przydzielony 9 pecz, który wchodzi do działań jako OK 7 DZ.
2. Zużycie amunicji 1,0 jo.
Do 15.30 transportem dywizyjnym zostanie dowieziona 0,6 jo do m. TARNAWA GÓRNA. Transport pozostaje do dyspozycji dowódcy 7 dar.
3. Wejście do działań 9 pecz zabezpiecza ogniem 1/2ABAA według decyzji dowódcy 9 pecz. Zużycie 0,4 jo. Gotowość dywizjonu za 1,5 godziny. Łączność na fali
4. Komunikaty meteorologiczne jak dotychczas.
5. Meldunki składać:
 - o wejściu do działań;
 - o napotkaniu znacznych sił nieprzyjaciela;
 - o osiągnięciu nakazanego rejonu.

III

Wiadomości dodatkowe:

Zastępca szefa artylerii 7 DZ udzieli dodatkowych wyjaśnień i odpowiedzi dowódcy 7 dar.

OPRACOWAŁ
ST. WYKŁADOWCA KATEDRY WRIart

SPRAWDZIŁ
KIEROWNIK ZESPOŁU PULKOWEGO

płk dypl. mgr Henryk MAJEWSKI

płk dypl. Tadeusz RISS

Wykonano w 42 egz.

Egz. Nr 1 - 30 Oprac. met.


Egz. Nr 31- 42 B.T.

Wyk. płk MAJEWSKI

Druk. H.G. dn. 10.01.74 r.

Nr ks. 02291/04644/WW

Kor. J.S.



A K A D E M I A S Z T A B U G E N E R A L N E G O
im.gen.broni K.Swierczewskiego

KATEDRA TAKTYKI OGOLNEJ


Egz.Nr...

Dla wykładowców i słuchaczy
na rok szkolny 1973/74

"ZATWIERDZAM"
SZEF KATEDRY TAKTYKI
OGOLNEJ

gen.bryg.Marian WASILEWSKI

Dnia "....." 1974 r.

ZALOŻENIE nr 1 DO CWICZENIA 110

Na temat: BATALION POWIETRZNO-DESANTOWY W DZIAŁANIACH
NA TYŁACH NIEPRZYJACIELA

Mapy: 1 : 50.000

M - 34 - 80 - C - D

M - 34 - 81 - C

M - 34 - 92 - A - B

M - 34 - 93 - C

WARSZAWA

STYCZEN

1974 r.

1

I.

Położenie wyjściowe wojsk i zamiar stron jak w ćwiczeniach 108, 109.

2 bpd ze składu 16 DPD od 16.00 12.2 został podporządkowany dowódcy 2 A. Batalion jest rozmieszczony w odległości 5 km. od lotniska w TARNOPOLU. Do 14.00 12.2 dowódca batalionu wypracował decyzję do działań w składzie DPD w rejonie TARNOWA. Pododdziały bpd są w trakcie realizacji postawionego im zadania.

II.

O 14.30 13.2 na SD 2 bpd przybył szef wydziału specjalnego sztabu 2 A i postawił nowe zadanie:

1. Na kierunku 2 A prowadzi działania obronne część sił 2.KA /NZ/. Dla wzmocnienia obrony npl dokonuje przegrupowań, uzupełnia straty i dowozi zaopatrzenie, w tym także rakiety i głowice BMR.

Intensywnie umacnia miejscowości, rozwija szereg elementów i urządzeń: tyłowych, dowodzenia, wykrywania i naprowadzania oraz zakłócania.

Do prac fortyfikacyjnych użyto ludności cywilnej. Z niektórych rejonów ludność wysiedlono. Ruch ludności cywilnej jest ograniczony i ściśle kontrolowany. W ośrodkach administracyjnych zorganizowano władze cywilne i porządkowe.

Organa utworzonych władz cywilnych i porządkowych są pod ścisłą kontrolą żandarmerii. Na terenach zajętych przez npla obowiązuje godzina policyjna. W miastach od 18.00 do 6.00 we wsiach od 19.00 do 5.00.

Ocenia się, że nieprzyjaciel może posiadać w odwodzie przeciwpartyzanckim i przeciadesantowym oddział piechoty górskiej.

2.2. bpd - desantować w rejonie: KROSCIENKO WYŻNE/0560/, WZDÓW /0172/, ZARSZYN /9573/, TARGOWISKA /0059/ z zadaniem:

- dezorganizacji dowodzenia oraz ruchu po drogach zwłaszcza z kierunku: KROSNO, ZARSZYN;
- opóźniania podejścia odwodów npla w dolinę JASIELSKO - KROSNIENSKĄ;

- zniszczenia środków wykrywania; dowodzenia i naprowadzania oraz przenoszenia BMR.
3. Dla dokonania przerzutu batalionu wydziela się ze składu 12 plt jedną eskadrę samolotów AN - 12 /10 samolotów/.
4. Łączność z WSD 2 A przez radiostację R - 350.
Dla nawiązania łączności z ruchem oporu ustala się punkty kontaktowe:
- ostatnie zabudowanie płn.- zach. BOŻANKA /0470c/, hasło - samoloty; odzew - już przeleciały. Punkt czynny od 20.00 13.2 do 20.00 14.2.;
 - nr 2 Góra MOGIŁA 605,8 /9160a/_hasło - dowolna liczba do 20, odzew - uzupełnienie do 30. Punkt czynny od 20.00 13.2 do 5.00 14.2.
 - gotowość do załadowania - 19.00 13.2;
 - początek zrzutu - 21.00 13.2.

III.

1. Ludność cywilna jest pozytywnie ustosunkowana do ruchu oporu i pomaga im w walce na tyłach npla.
2. Warunki meteorologiczne - jak w dniu ćwiczeń.
3. W batalionie są narty na cały stan osobowy oraz 6 toboganów.
4. W tyłach batalionu znajdują się pełne zapasy ruchome.
5. Decyzję do działań meldować na SD batalionu o 17.00 13.2.
6. W batalionie są żołnierze dwu roczników. Wszyscy przeszkoleni na letnim i zimowym obozie szkoleniowym. Żołnierze drugiego rocznika przeszli kurs wspinaczki górskiej i posiadają specjalność минера i kierowcy.

IV.

Do zajęć przygotować:

1. Przystudiować założenie i wypracować decyzję, wrysować ją na mapę. Być gotowym do złożenia meldunku decyzji.

2. Przemysleć i zorganizować wykorzystanie i współdziałanie z miejscowym ruchem oporu.

Załączniki:

1. Zestawienie sił i środków nieprzyjaciela rozpoznanych w rejonie działania bpd.
2. Szkic - rozmieszczenie 2 bpd w rejonie wyjściowym.
3. Mapa 1 : 50,000 z wiadomościami o nieprzyjacielu.
4. Sytuacja chemiczna.

OPRACOWAŁ

kpt dypl. A. MIKSIEWICZ

SPRAWDZIŁ

DOWODCA I KURSU OGÓLNOWOJSKOWEGO

płk doc. dr Adolf Bąk

Wydrukowano w 174 egz.

Egz 1 - 30 oprac. metod.

Egz 31 - 174 B.T.

Opracował: kpt MIKSIEWICZ

Druk H. J.

Nr. ks. 02270/04557/WW

Kor. H. S.

Egz.Nr.....

Załącznik nr 1 do załozenia nr 110

Z E S T A W I E N I E

sił i środków nieprzyjaciela rozpoznanych w rejonie działań bpd

Kolejny nr obiektu	Nazwa obiektu	Siły i środki w obiekcie	Położenie obiektu wg mapy	Uwagi
1	Lotnisko drugiej klasy	30 samolotów myśliwskich 125 żołnierzy obsługi; 150 żołnierzy obrony i ochrony; 10 samochodów cystern; 30 samochodów ciężarowych.	4 - płd.-zach.KROSNO /0653/	5
2	Sprzęt samochodowy i gąsiennicowy	30 pojazdów; 50 żołnierzy.	KROSCIENKO - WYZNE /0459/	
3	Radiostacja prowadząca	6 żołnierzy	- płn.- zach. ZRECIN /0448/	
4	Bateria wyrzutni "HAWK"	110 żołnierzy - 4 rkm.	a/WOLA BRATKOWSKA /1452/ b/ZARNOWIEC /0745 b/ c/ŚMIERDZIĄCZKA /1159/	

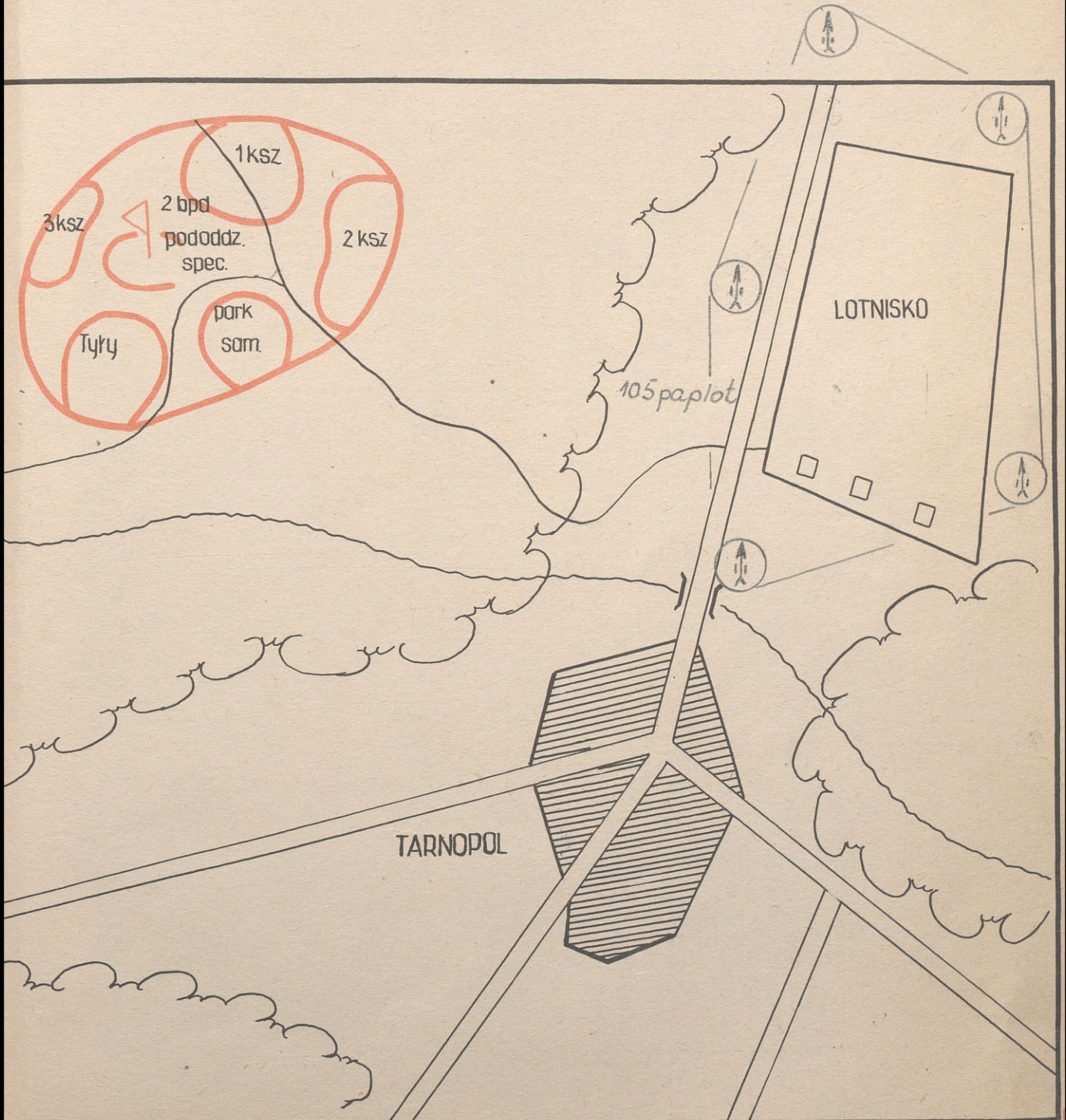
1	2	3	4	5
5	Dywizjon rakiet "S"	- 240 żołnierzy i 6 ckm.	KOMBORNIA /0961 b/ GASIENICA /1349/ WEGLOWKA /1556/ - MIEJSCE PIASTOWE /0056/	
6	Ośrodek władzy cywilnej	- 5 osób cywilnych 7 policjantów	- ROGI /9854/ - BRZOSZOW /0774/ - BESKO /9568/ - WROBLIK SZLACHECKI/9863/	
7	Ośrodek władzy cywilnej	- 6 osób cywilnych		
8	Ośrodek władzy cywilnej	- 10 pracowników cywilnych - 20 policjantów		
9	Chłodnia	- 30 robotników + 10 żołnierzy		
10	Zakład produkcji drzewnej	- ochrona policyjna		
11	Ładowisko śmigłowcowe	- obrona 15 żołnierzy	- płd TRZESNIÓW /0168/ - wzg. 360, 7 /9663/ - BZIANKA /0165/ - WACZÓW /0564/ - BURKOT /0960 b/	
12	Stacja zakłóceń radiolokacyjnych	- pluton		
13	Piekarnia polowa	- 30 ludzi		
14	Dywizyjny punkt zaopatrywania.	- 150 ludzi		
15	Stacja radiolokacyjna	- pluton		

1	2	3	4	5
16	Warsztat naprawy sprzętu samochodowego	- 20 ludzi	- BOBRKA /0059/	
17	Pododdział dowozu MPS	- 20 samochodów - 10 żołnierzy	- RÓWNE /9652/	
18	Pododdział lotnictwa sanitarnego	- 2 śmigłowce + obsługa	- JASIONKA /9052/	
19	Rejon startu balonów propagandowych	- około 15 żołnierzy	- KLIMÓWKA /9459/	

Szkic załącznik nr 2
do zarządzenia Cw. 110

TAJNE
Egz. nr.....
Poz. nr. 04558 w/w

ROZMIESZCZENIE 2 bpd w REJONIE WYJŚCIOWYM



WYKONANO W 174 EGZ.

Egz. nr 1-30 oprac. met.
EGZ nr 31-174 BT
Luk. kpt. MIKSIENICZ

THE UNIVERSITY OF CHICAGO

~~SECRET~~

Egz.nr...

Załącznik nr 4 do załozenia nr 1
ćwiczenia nr 110

SYTUACJA CHEMICZNA

I

Dla wzmocnienia obrony nieprzyjaciel dowozi do składów i na stanowiska ogniowe głowice jądrowe i chemiczne do rakiet, artyleryjskie pociski chemiczne oraz miny jądrowe i chemiczne. Rozpoznanie ustaliło następujące oznakowanie amunicji artyleryjskiej i raketowej: GF, GB, HD, CK, Mk-33, Mk-31 oraz min: M50 /ADC/ i M125 /HADM/. Transporty oraz rejony składowania amunicji o ww. oznakowaniu są specjalnie zabezpieczane i ochroniane.

II

Szef wydziału specjalnego sztabu 2 A po postawieniu zadania dla 2 bpd, wydał wytyczne do organizacji OPBMR, z których wiadomo:

1. Rozpoznanie skażeń zabezpiecza:
 - w czasie załadowania 2 bpd - 2 A;
 - w czasie przelotu - 12 plt.
2. Główny wysiłek rozpoznania skażeń skupić w rejonach nieprzyjacielskich składów i stanowisk ogniowych środków przenoszenia BMR.
3. W czasie działań zwrócić uwagę na oznakowanie nieprzyjacielskiej amunicji artyleryjskiej, raketowej i min. W razie rozpoznania amunicji BMR natychmiast meldować drogą radiową do WSD 2 A.
4. Przy niszczeniu środków przenoszenia BMR nie dopuścić do porwania amunicji jądrowej i chemicznej.
5. W razie wybuchu nieprzyjacielskiej amunicji jądrowej lub chemicznej na składach lub stanowiskach ogniowych:

- rozpoznać moc dawki lub rodzaj środka trującego i na tychmiast meldować dane drogą radiową;
- działania /pokonywanie/ w strefach skażeń prowadzić w indywidualnych środkach ochrony przed skażeniami;
- prowadzić częściowe zabiegi sanitarne i specjalne pakietami odkażającymi i środkami podręcznymi.

6. Po wykonaniu zadania całkowite zabiegi sanitarne i specjalne 2 bpd zabezpieczy 7 DZ.
7. Po nawiązaniu łączności z ruchem oporu uzyskać dane o rejonach składowania i trasach przewożenia amunicji specjalnie oznakowanej i ochranianej.
8. W napotykanym schronach niszczyć urządzenia filtrowentylacyjne.
9. W tyłach 2 bpd posiadać zapasy ruchome:
 - indywidualnych środków ochrony przed skażeniami.. - 10%
 - indywidualnych pakietów odkażających i pakietów silikażelowych - 15%
 Ponadto posiadać przy każdym zestawie odkażającym /na pojedździe mechanicznym/ dodatkowo po jednym pakiecie odkażającym PChW-3 i po jednym pakiecie dezaktywacyjnym SF-006.
10. Do godz. 18.00 zgromadzić zapasy ruchome, oraz przeprowadzić kontrolę sprzętu chemicznego i szczelności masek przeciwgazowych. Całemu stanowi osobowemu 2 bpd wydać dozometry chemiczne.
11. Zwrócić uwagę na sposób zabezpieczenia przez stan osobowy pełnej sprawności masek przeciwgazowych w warunkach niskich temperatur.
12. Sygnały powiadamiania na czas załadowania:
 - zagrożenie skażeniami: fonem "skażenie kluczem "777";
 - alarm o skażeniu: fonem "GAZ", kluczem "999".
 Sygnały powiadamiania na czas działań na tyłach nieprzyja - ciela ustali dowódca 2 bpd.

III

Dane dodatkowe:

1. Ukompletowanie drrrsk 2 bpd w sile żywej i sprzęcie bojowym - 100%. Drużyna znajduje się w rejonie SD 2 bpd i prowadzi obserwację skażeń.
2. W kompaniach szturmowych i baterii artylerii 2 bpd znajdują się nieetatowe drużyny schemizowane wyposażone w rentgeno - radiometry i przyrządy rozpoznania chemicznego. Drużyny te są przeszkolone w zakresie prowadzenia obserwacji i rozpoznania skażeń oraz zabiegów specjalnych.
3. Ze stanem osobowym 2 bpd ostatnio prowadzono treningi po - sługiwania się indywidualnymi środkami ochrony przed skażeniami i pakietami odkażającymi. W czasie treningów osiągnięto 6 godzinny czas ciągłego przebywania w maskach przeciw - gazowych.
4. Ogólne położenie wojsk oraz warunki meteorologiczne - jak w ćwiczeniach 108 i 109.

Praca do wykonania:

1. W roli szefa zabezpieczenia chemicznego 2 bpd przygotować dane do decyzji dowódcy batalionu i być gotowym do ich za - meldowania.
2. Być gotowym do wydania wytycznych dla dowódców pododdziałów odnośnie organizacji ochrony przed skażeniami.
3. Prowadzić mapę roboczą szefa zabezpieczenia chemicznego 2 bpd.

OPRACOWAŁ:
ADIUNKT KATEDRY TWCh.

płk mgr inż. K. DURKA

Wyk. w 174 egz.

Egz. nr 1-30-opr.met.

/kpt. Miksiewiczza/

Egz. nr 31-174-BT-założenie

Wyk. płk DURKA

Druk JD, dn. 16.I.74 r.

nr 013/030/WW.

kor. HW

Faint, illegible text, possibly bleed-through from the reverse side of the page. The text is arranged in several paragraphs and appears to be a formal document or report. Some words are difficult to discern but seem to include terms like "The following information", "It is noted", and "The results of the study".

AKADEMIA SZTABU GENERALNEGO
im. gen. broni K. Świerczewskiego

KATEDRA TAKTYKI WOJSK INŻYNIERYJNYCH

"ZATWIERDZAM"
SZEŃ KATEDRY TWIŃ.

~~-----~~
Egz.nr...

płk doc.dr T. PROCAK

ZAŁOŻENIE INŻYNIERYJNE
do ćwiczenia w górach nr 110

WARSZAWA

Luty

1974 rok

1. Dla zapewnienia wykonania zadania bdp został wyposażony w następujące ilości środków inżynieryjnych:

Środki inżynieryjne	Jm.	Na każdego żołnierza	Na plsap
Prom /NDL/	kpl.		1
Zestaw do rozminowania i minowania	kpl.		1
KRAB-JM	kpl.		1
Zestawy do wyk.wykopów /Mat.wyb./	kpl.		23
Wykrywacze min	kpl.		10
Miny kolejowe	szt.		10
Miny kumulatoryjne	szt.		10
Miny MS/miny spec.des./	szt.	2	300
Miny ppane	szt.		250
Mat.wybuchowy plastycz.	kg	1	300
Miny ppiech	szt.		500

2. Z wytycznych SWInż armii wiadomo, że należy w czasie działania batalionu zaminowywać drogi wyprowadzające na dolinę JASIELSKO-KROŚNIENSKĄ.

Wykonując prace minowania, szeroko stosować fugasy lub grupy min kierowane i wysadzane z chwilą przemarszu zasadniczych sił nieprzyjaciela.

Fugasy i miny ustawiać na drogach w miejscach niemożliwych do objazdu.

3. Praca do wykonania:

- zaplanować podział materiału inżynieryjnych zgodnie z decyzją dowódcy co do działania bpdes;
- w rejonie działań zaproponować miejsca ustawienia fugasów i min.

OPRACOWAŁ:

płk SEROCZYŃSKI

Wydrukowano w 30 egz.
Egz. nr 1-30 oprac.metod.
Wyk.płk Seroczyński
Druk.Cz.B.dn.8.01.1974r.
Nr ks.02246/04546/WW
Kor.H.S.

AKADEMIA SZTABU GENERALNEGO
im.gen.broni K.Swierczewskiego

*zostało
opracowane
nowe
zadanie*

KATEDRA TAKTYKI WOJSK ŁACZNOŚCI

ZATWIERDZAM
SZEF KATEDRY TAKTYKI WOJSK
ŁACZNOŚCI

~~T A J N E~~

Egz.Nr...

płk dypl.H.JERMANOWSKI

I Kurs Wojsk Lądowych
Rok szkolny 1973/74

ZAŁOŻENIE ŁACZNOŚCI

do jednostronnego ćwiczenia na mapach w terenie nr 110

TEMAT: "Batalion powietrznodesantowy w działaniach na tyłach nieprzyjaciela"

I

Mapy, sytuacja ogólna i zadania bojowe 2 bpd z 16 DPD
zgodnie z założeniem Katedry Taktyki Ogólnej.

II

W rejonie wyjściowym do desantowania 2 bpd posiada zorganizowaną następującą łączność:

a/ Ze sztabem 2 A:

- telefoniczną - przewodową za pośrednictwem węzła łączności lotniska TARNOPOL;
- radiową - na kierunku za pomocą radiostacji R-350 M w 2 bpd i R-118R na WŁ SD 2 A;
- środkami poczty polowej na kierunku za pomocą łącznika na śmigłowcu.

b/ Z lotniskiem załadowniczym TARNOPOL:

- telefoniczna - na kierunku przewodowym wybudowanym siłami i środkami węzła łączności lotniska;
- radiowa - na kierunku za pomocą radiostacji R-107 wydzielonych przez 2 bpd.

o/ Z podległymi pododdziałami:

- radiowa - w sieci radiowej dowódcy 2 bpd za pomocą radiostacji R-107;
- środkami ^{wielokrotność} poczty polowej - za pomocą łączników.

III

Sztab 2 bpd o 14,30 13,2 otrzymał wyciąg z zarządzenia łączności sztabu 2A, z którego szefowi łączności batalionu wiadomo:

1. W czasie przelotu z lotniska załadowczego TARNOPOL do rejonu desantowania, 2 bpd ze sztabem 2 A będzie miał zapewnioną łączność radiową przez przedstawiciela lotnictwa tran - sportowego znajdującego się przy SD 2 A /jego radiostacja pracuje w sieci radiowej dowodzenia powietrznego 12 plt.
2. W rejonie desantowania i podczas działań po desantowaniu łączność ze sztabem 2 A utrzymywać:
 - na kierunku radiowym za pomocą radiostacji R-350M, seansami według ustalonego harmonogramu wymiany radiowej /na WL SD 2 A została wydzielona do tego kierunku radiostacja R-118R/. Harmonogram wymiany radiowej przewiduje 5 seansów półgodzinnych w ciągu doby;
 - na kierunku radiowym /dyżurnym/ za pomocą radiostacji R-350 M w 2 bpd i R-118R w sztabie 2 A. Na tym kierunku sztab 2 bpd i sztab 2A prowadzą ciągły nasłuch radiowy.
3. Przy SD 2 bpd po desantowaniu zorganizować i na sygnał oznaczyć lądowisko dla śmigłowców.
4. Dla zapewnienia łączności współdziałania 2 bpd z 7 DZ w rejonie działań 2 bpd po desantowaniu organizuje się:
 - kierunek radiowy krótkofalowy za pomocą radiostacji R-350 M w 2 bpd i R-118 K w sztabie 7DZ;
 - sieć radiową współdziałania /na spotkanie/ za pomocą radiostacji R-107 /R-107 PM/. W skład sieci wchodzi radiostacje sztabu 7DZ, sztabów 9 pcz, 6 pcz, 2 bpd. Ponadto do sieci tej wydzielić radiostacje kompanii /grup/ szturmowych 2 bpd.
5. Łączność pomiędzy sztabem 2 bpd i miejscowym ruchem oporu uzgodnić z przedstawicielem tego ruchu.

Dla nawiązania łączności z ruchem oporu ustalone zostały punkty kontaktowe:

- nr 1, ostatnie zabudowanie zachód ROŻANKA /0470c/.

Hasło - "samoloty" - odzew " już przeleciały".

Punkt czynny od 20.00 13.2 do 20.00 14.2;

- nr 2, na górze MOGIŁA 605,8 /9160a/. Hasło - dowolna liczba do 20, odzew - liczba uzupełniająca do 30.

Punkt czynny od 20.00 13.2 do 5.00 14.2.

6. Częstotliwości i kryptonimy dyżurnego odbioru 7 DZ.

Sztab 7 DZ KF 2450 kHz kryptonim "LENA"

UKF 38700 kHz " "ZAMEK"

Sztab 9 pcz UKF 39800 kHz " "MALTA"

" 6 pz UKF 40050 kHz " "BATON"

" 7 pz UKF 45000 kHz " "WIDMO"

" 10 pz UKF 38700 kHz " "KREDA"

" 2 bpd KF 2550 kHz " "SALTO"

UKF 39100 kHz " "ROLA"

Łączność dowodzenia i współdziałania dowódcy i sztabu 2 bpd z podwładnymi zaplanować i zorganizować zgodnie z wytycznymi szefa sztabu i decyzyją szefa łączności batalionu.

IV

Dane dodatkowe:

1. Skład i wyposażenie pododdziałów łączności bpd zgodnie z załącznikiem nr 1.
2. Do rejonu działania batalionu po desantowaniu nie przewiduje się dokonywania zrzutów dodatkowych materiałów eksploatacyjnych zapewniających pracę sprzętu łączności.
3. Z komunikatu rozpoznawczego 2A z dnia 13.2 wiadomo, że nieprzyjaciel prowadzi okresowe zakłócenia w następujących pasmach częstotliwości: 5-7 MHz, 37-39 MHz, 44-46 MHz.

V

Praca do wykonania:

1. Dokonać analizy potrzeb i możliwości zapewnienia łączności 2 bpd w rejonie działań po desantowaniu.

2. Być gotowym do opracowania dokumentów planu łączności 2bpd
według wytycznych wykładowcy.

Załącznik 1

Skład i wyposażenie pododdziałów łączności bpd.

OPRACOWAŁ:
ppłk M. BANASIK

Wykonano w 174 egz.

Egz.Nr 1-30 Oprac.Metod.

Egz.Nr 31-174 Bibl.Tajna

Wyk.ppłk Banasik

Druk A.W.

Nr ks.024/050/WW

Kor.H.S.

P O U F N E

Egz.Nr.....

Załącznik Nr 1

Skład i wyposażenie pododdziałów łączności
batalionu powietrznodesantowego

Lp.	Nazwa pododdziału	Stan osobowy					Sprzęt łączności														
		Otlc.	Chor.	Podofic.	Szereg	Razem	R-118	RD-115	R-125	R-107	R-350M	R-126	R-313M	EUB	EKB	UM-20	PSL-1	LP-10 MH	Ap. telef.	PKL-2	
1.	Pluton łączności	1				1															
	- druż. rdst. R-118			1	4	5	1														
	- druż. radiowa			2	4	6		2		2						2					
	- trzy druż. radiotelef.			3	21	24			12				1	2	1	5	1	5	10		
	- druż. remontu sprzętu			2	4	6											2				
	Razem w plutonie:	1	-	8	33	42	1	2	2	2	2	-	1	2	1	5	2	1	5	10	
2.	Kompania szturmowa x 3				6 18	6 18			6 18			16 48									
3.	Bateria artylerii bpd				6	6			6			4									
4.	Razem w bpd	1	-	8	57	66	1	2	2	36	2	52	1	2	1	5	2	1	5	10	

2 mępy
2 wice