



Grey Scale #13



DANES-PICTA.COM

A 1 2 3 4 5 6 M 8 9 10 11 12 13 14 15 B 17 18 19



24

**AKADEMIA SZTABU GENERALNEGO**  
im. gen. broni K. Świerczewskiego

**KATEDRA HISTORII SZTUKI WOJENNEJ**

58


mjr dypl. Antoni WOLNY

**Temat: WĘZŁOWE PROBLEMY PROWADZENIA DZIAŁAŃ  
WOJENNYCH W WOJNACH LOKALNYCH PO II WOJNIE  
ŚWIATOWEJ**

**(Materiały do seminarium)**

**(Załączniki)**

egz. 8



**60619**

1962



24 R

**AKADEMIA SZTABU GENERALNEGO**  
im. gen. broni K. Świerczewskiego

---

**KATEDRA HISTORII SZTUKI WOJENNEJ**

~~58~~


mjr dypl. Antoni WOLNY

**Temat: WĘZŁOWE PROBLEMY PROWADZENIA DZIAŁAŃ  
WOJENNYCH W WOJNACH LOKALNYCH PO II WOJNIE  
ŚWIATOWEJ**

**(Materiały do seminarium)**

**(Załączniki)**

*egz. 8*



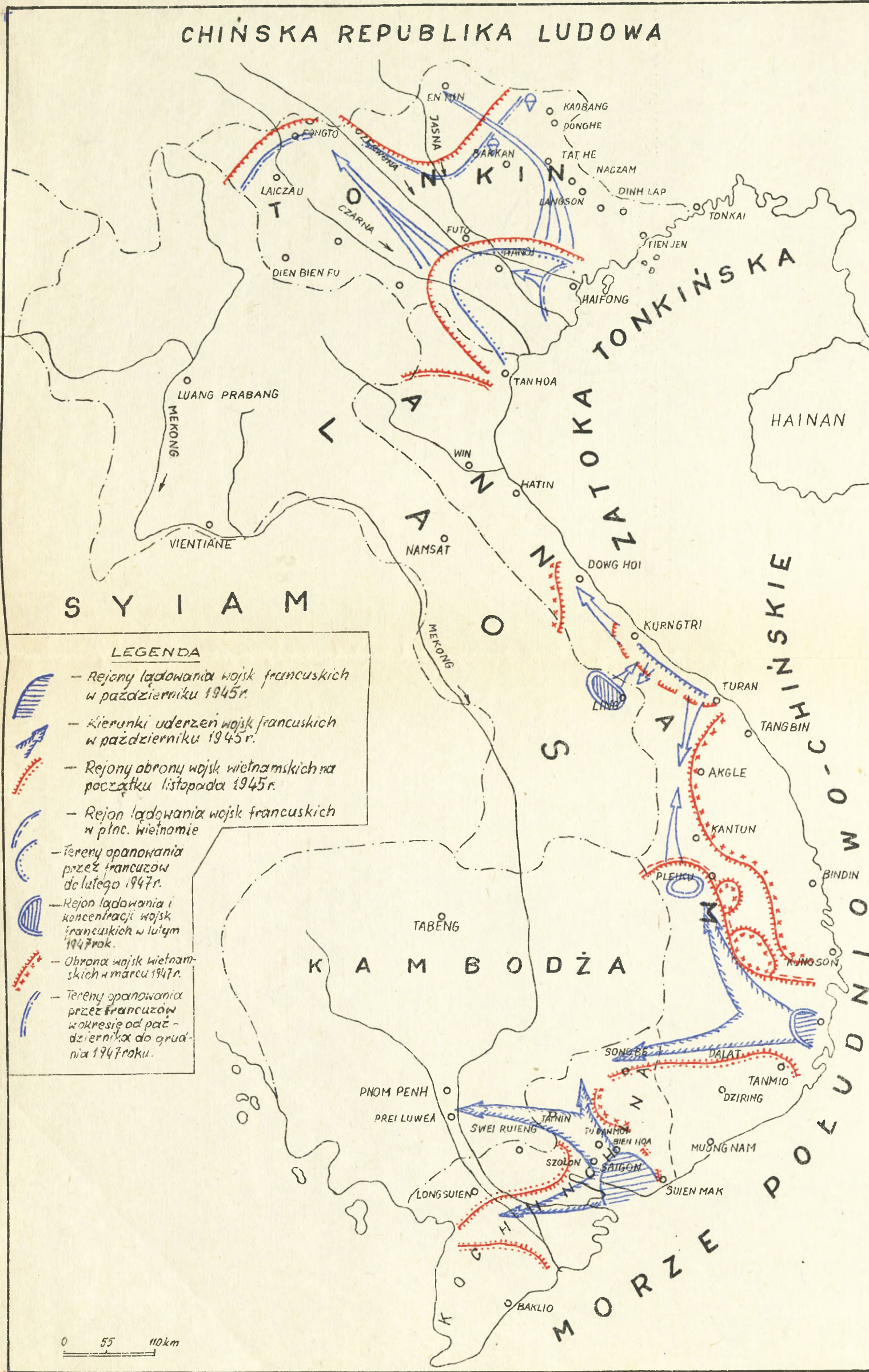
**60619**

---

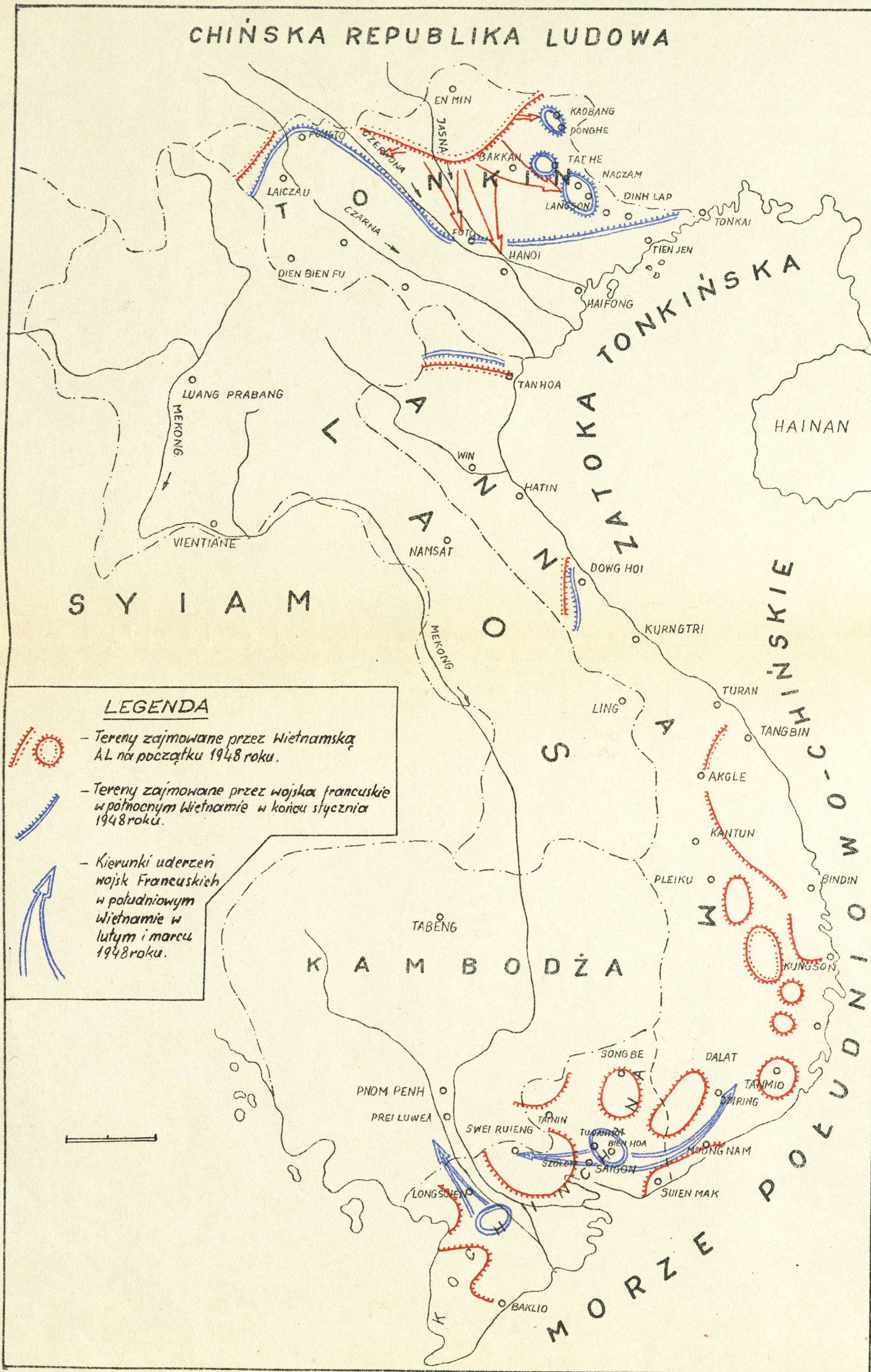
1 9 6 2

# DZIAŁANIA WOJENNE W WIETNAMIE (październik 1945 do końca 1947 roku)

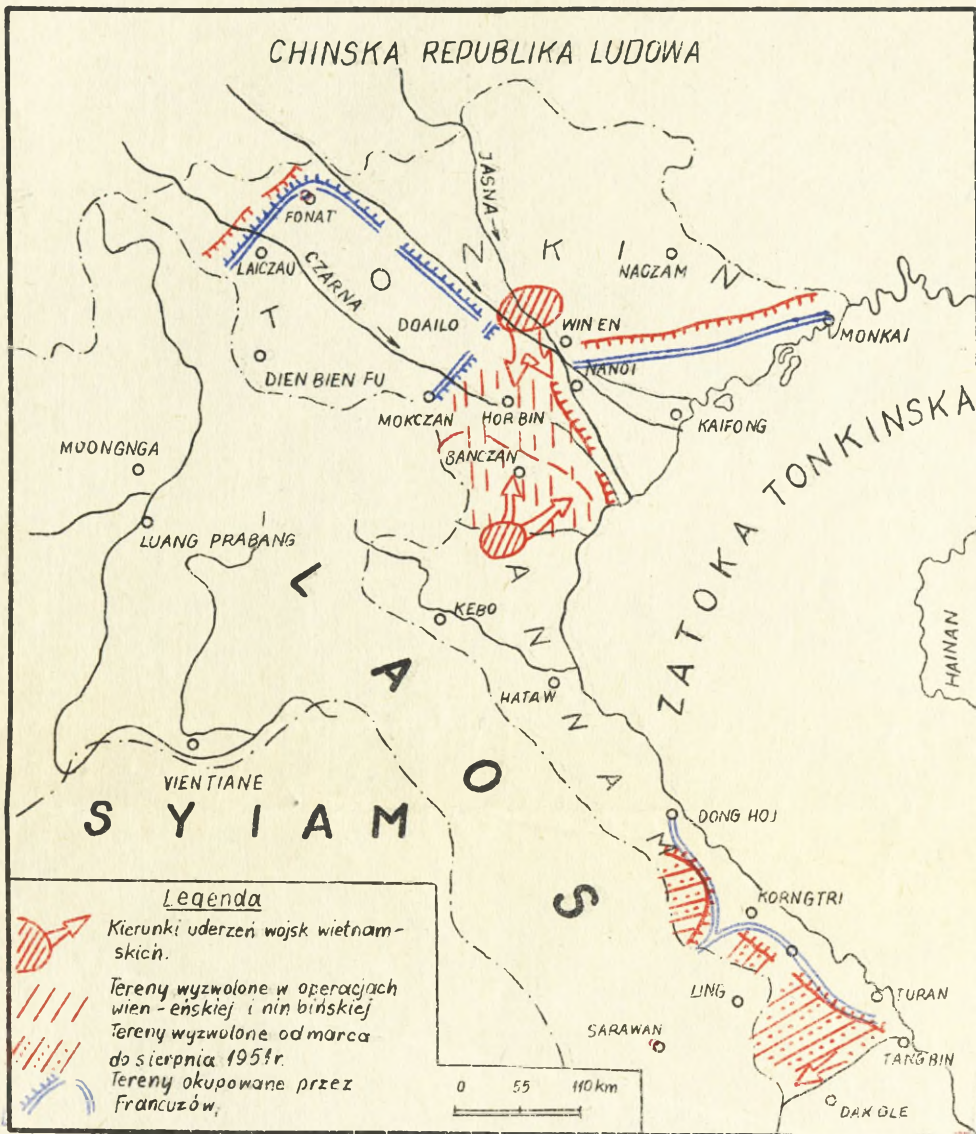
- niebieski - wojsko francuskie  
 - czerwony - wojsko wietnamskie  
 - kropki - miasta, stacje kolejowe  
 - linie przerywane - granice państwowe



# DZIAŁANIA WOJENNE W WIETNAMIE W LATACH 1948-1949




# OPERACJE WIŃ-ENSKA I NIŃ-BIŃSKA WIETNAM.AL w 1951r.



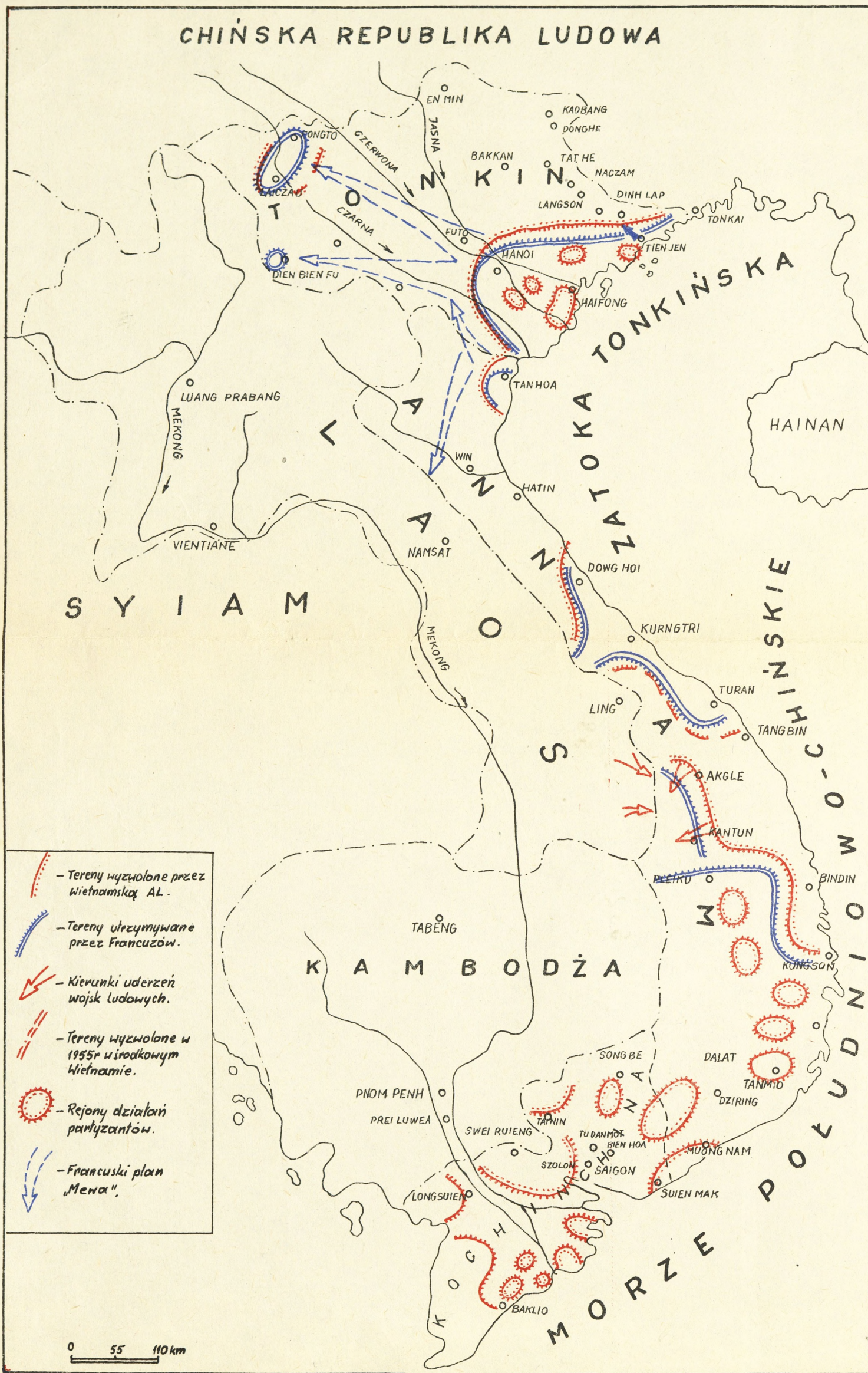
58

Załącznik Nr 193

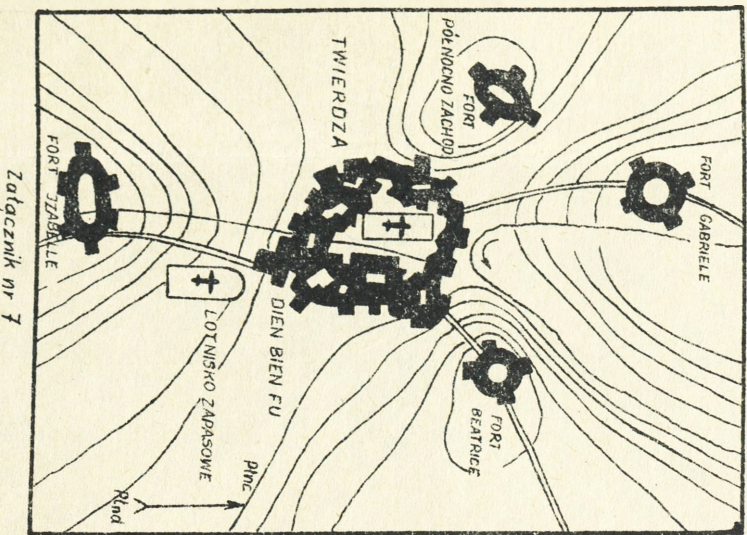




# DZIAŁANIA WOJSK LUDOWYCH W 1953r. FRANCUSKI PLAN „MEWA”



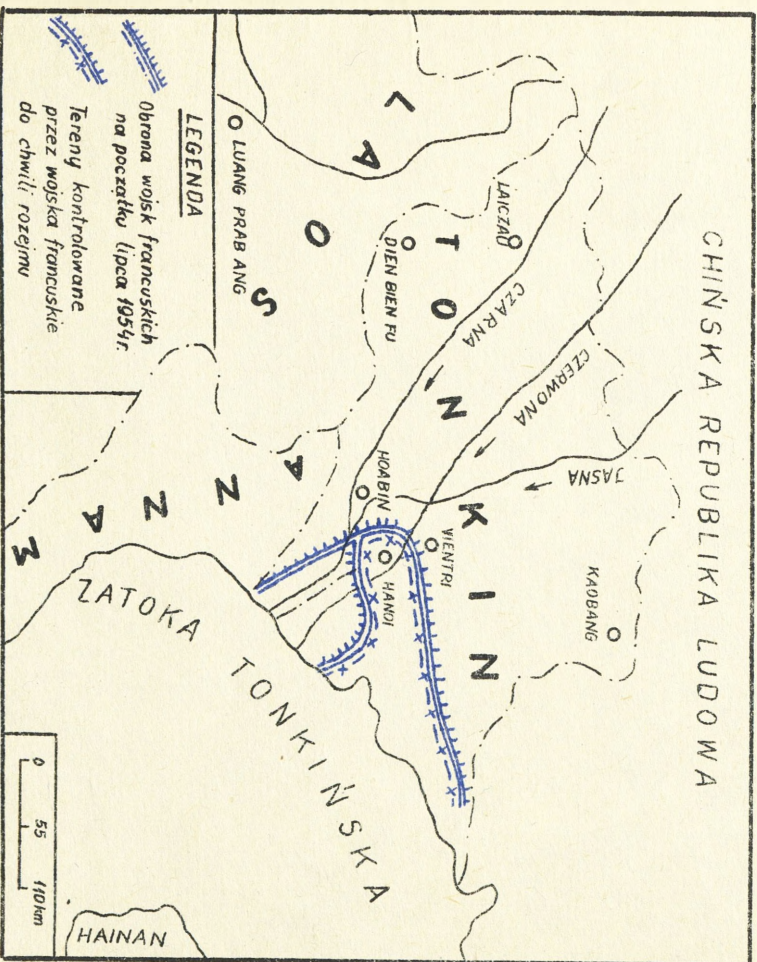
**PLAN TWIERDZY DIEN BIEN FU**



Załącznik nr 7



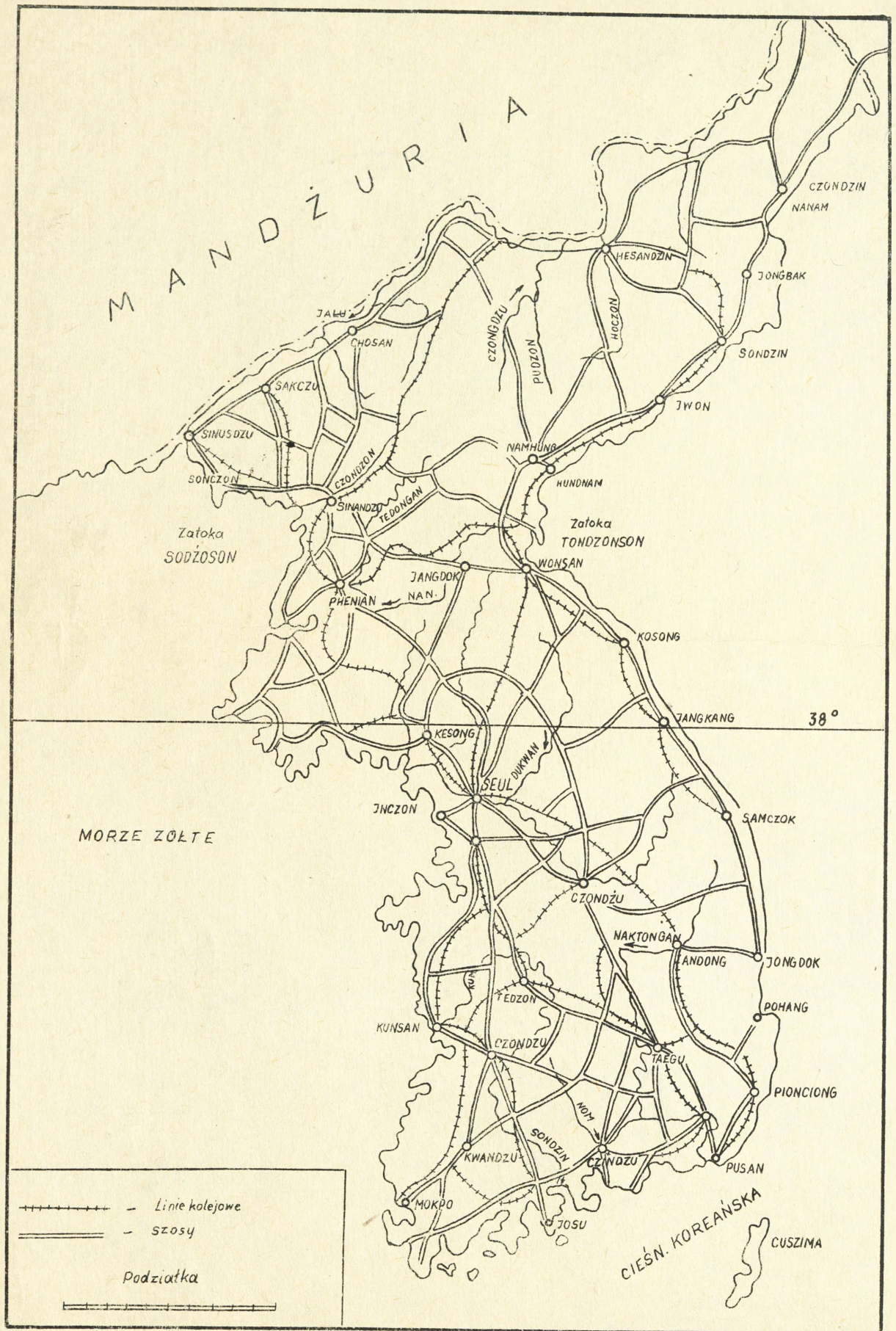
**SYTUACJA W DELCIE RZ. CZERWONEJ w lecie 1954r.**



Załącznik nr 6

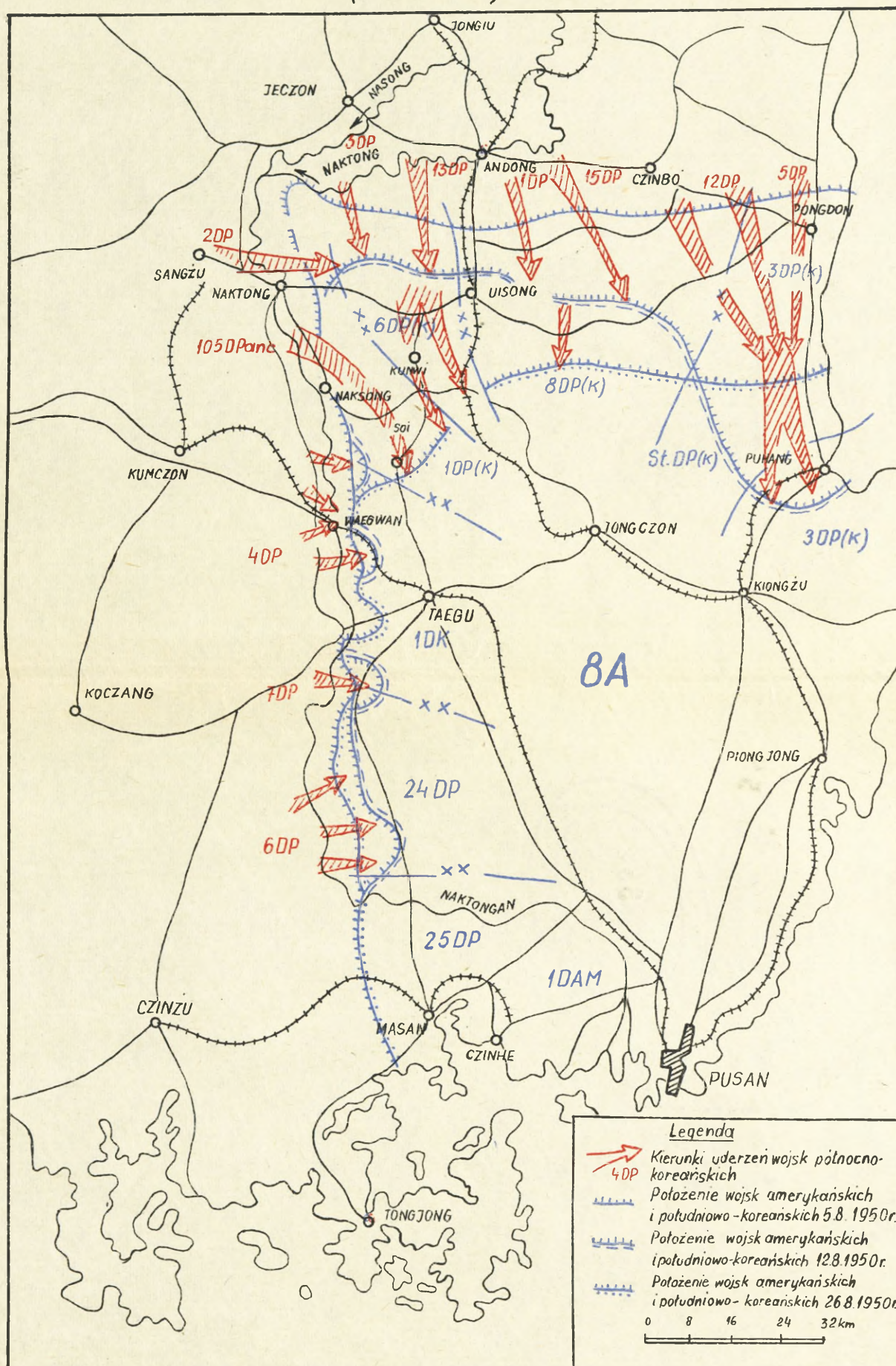
58

# LINIE KOMUNIKACYJNE NA PÓLWYSPIE KOREAŃSKIM



# OBRONA PRZYZÓŁKA PUSAŃSKIEGO PRZEZ 8 A AMERYKAŃ.

(5 - 26.8.1950r)

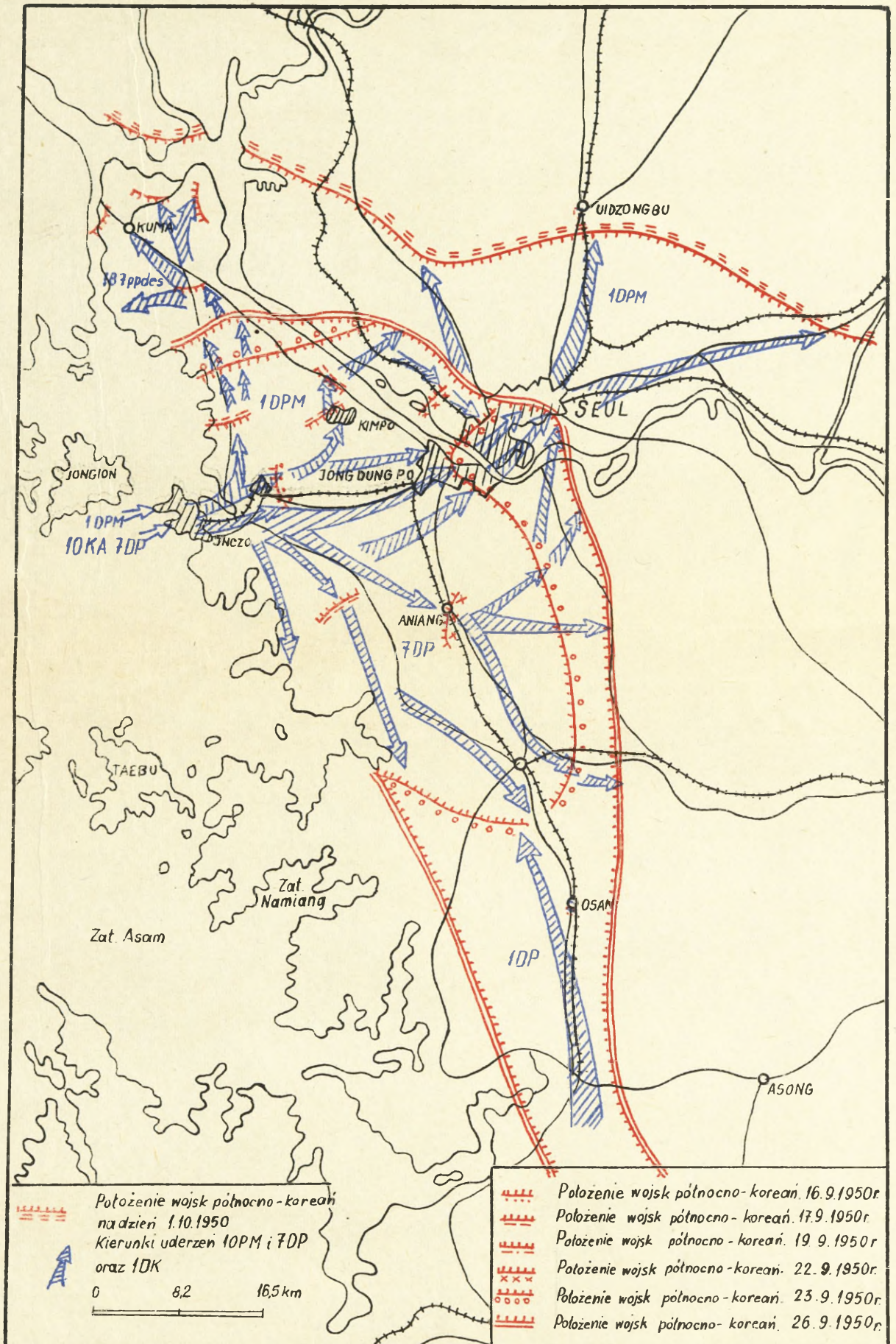




Załącznik nr 10









# NATARCIE WOJSK 10 KORPUSU NA KIER. JNCZON-SEUL

(15.9 - 1.10.1950r)



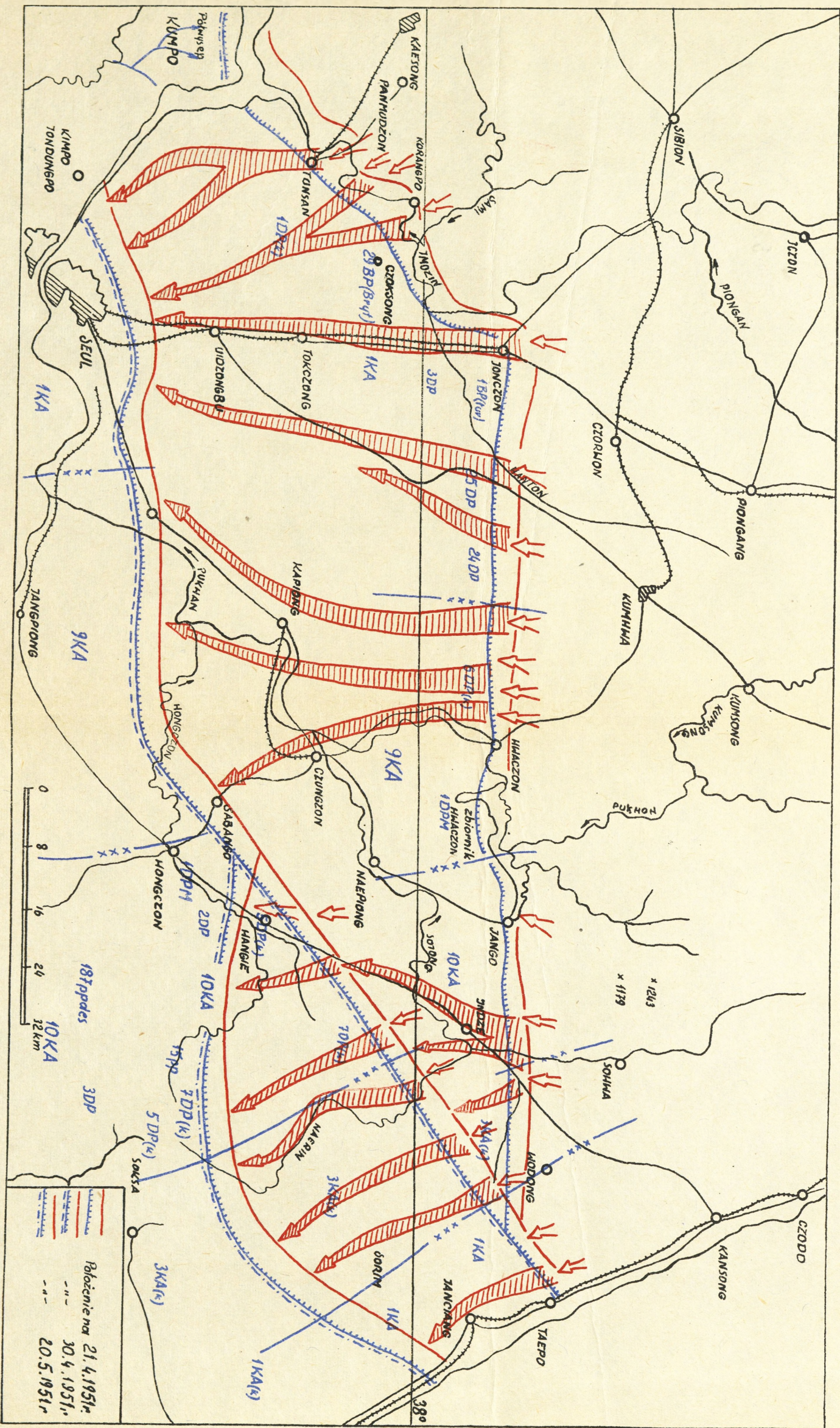

 Położenie wojsk północno-koreańskich na dzień 1.10.1950  
 Kierunki uderzeń 10PM i 7DP oraz 10K  
  
 0 8,2 16,5 km


 Położenie wojsk północno-koreańskich 16.9.1950r.  

 Położenie wojsk północno-koreańskich 17.9.1950r.  

 Położenie wojsk północno-koreańskich 19.9.1950r.  

 Położenie wojsk północno-koreańskich 22.9.1950r.  

 Położenie wojsk północno-koreańskich 23.9.1950r.  

 Położenie wojsk północno-koreańskich 26.9.1950r.

Załącznik nr 12

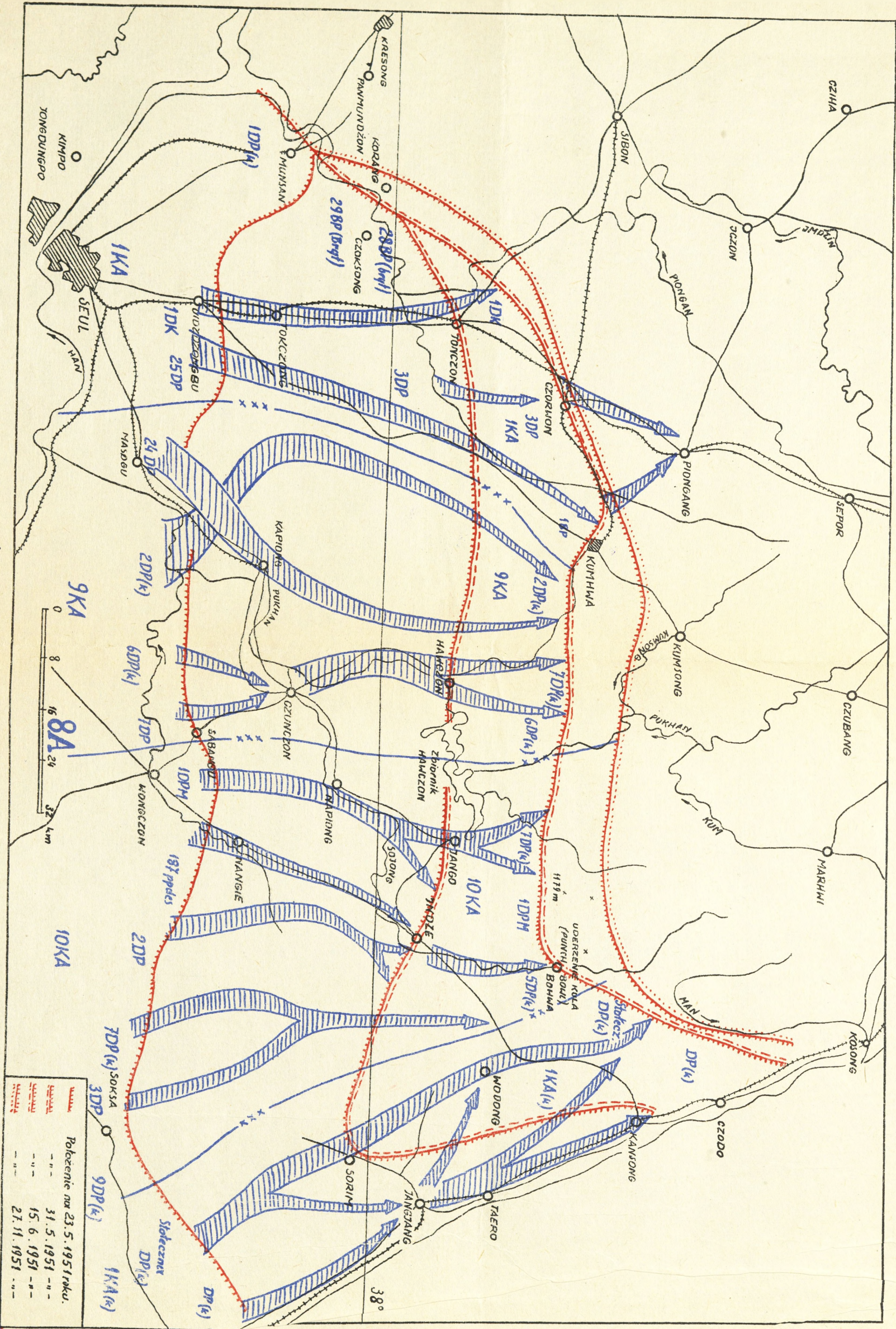


# WIOSENNA OFENSYWA WOJSK KOREAŃSKO-CHIŃSKICH W KOREI (21.4-20.5.1951r.)



Załącznik nr 16

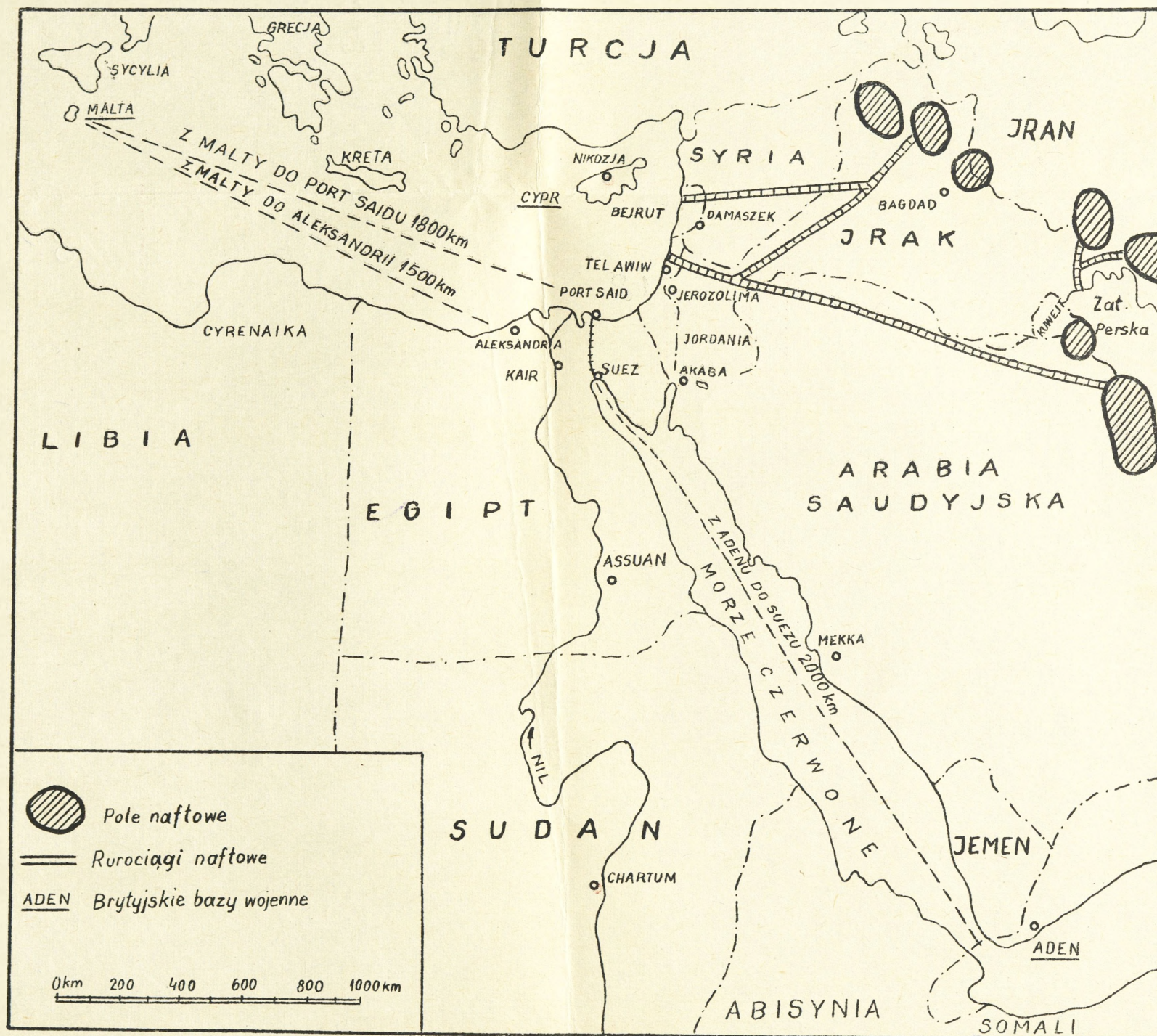
# DZIAŁANIA ZACZEPNE WOJSK 8 ARMII AMERYKAŃSKIEJ (22.5-27.11.1951r.) ORAZ STABILIZACJA LINII FRONTU DO CHWILI ZAMARCIA ROZETJMU W LIPCU 1953r.



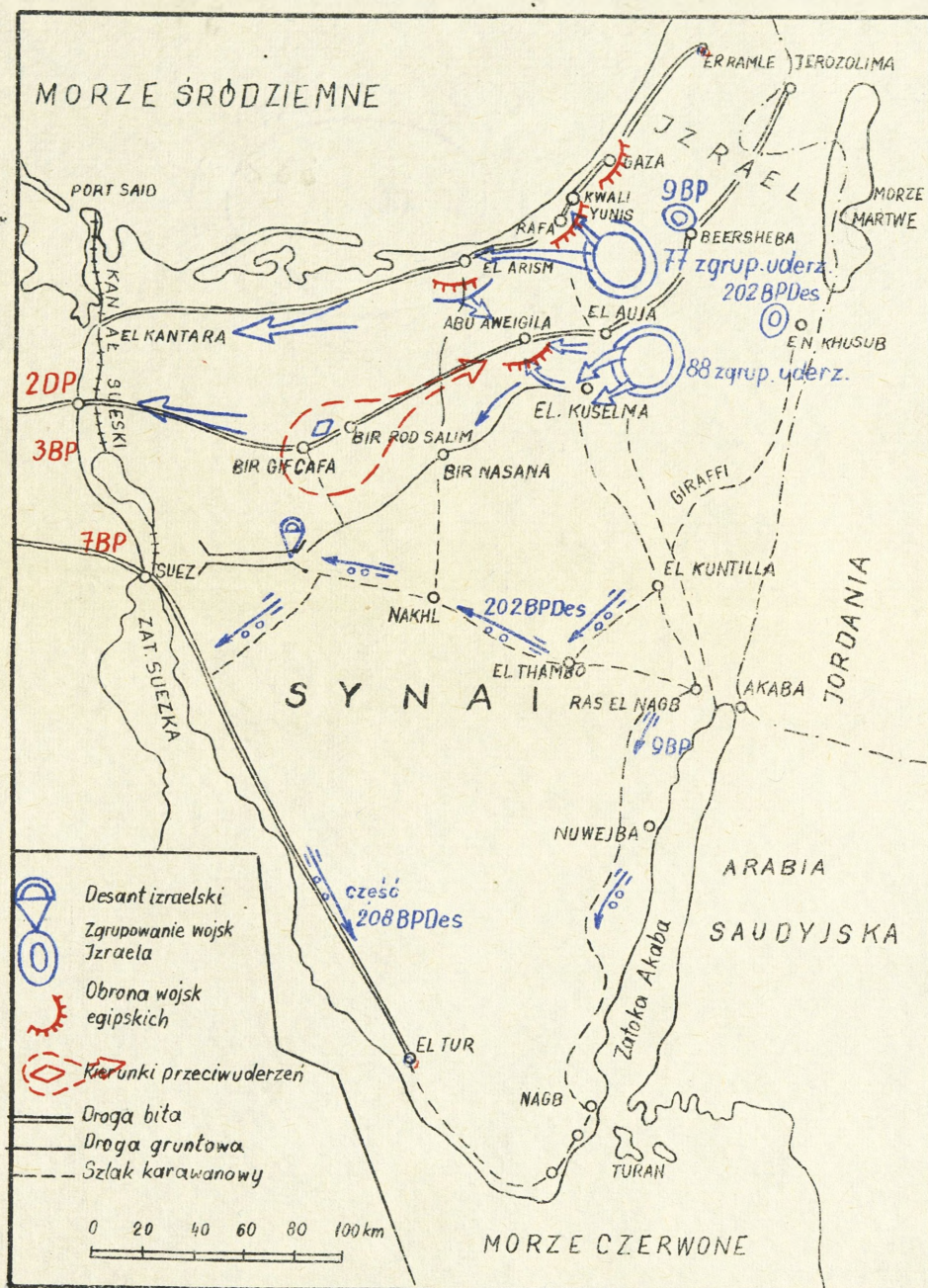
Załącznik nr 17.

Symbol	Opis
Red dotted line	Pozycje na 23.5.1951 roku.
Blue dotted line	31.5.1951 - "
Blue solid line	15.6.1951 - "
Blue dashed line	27.11.1951 - "

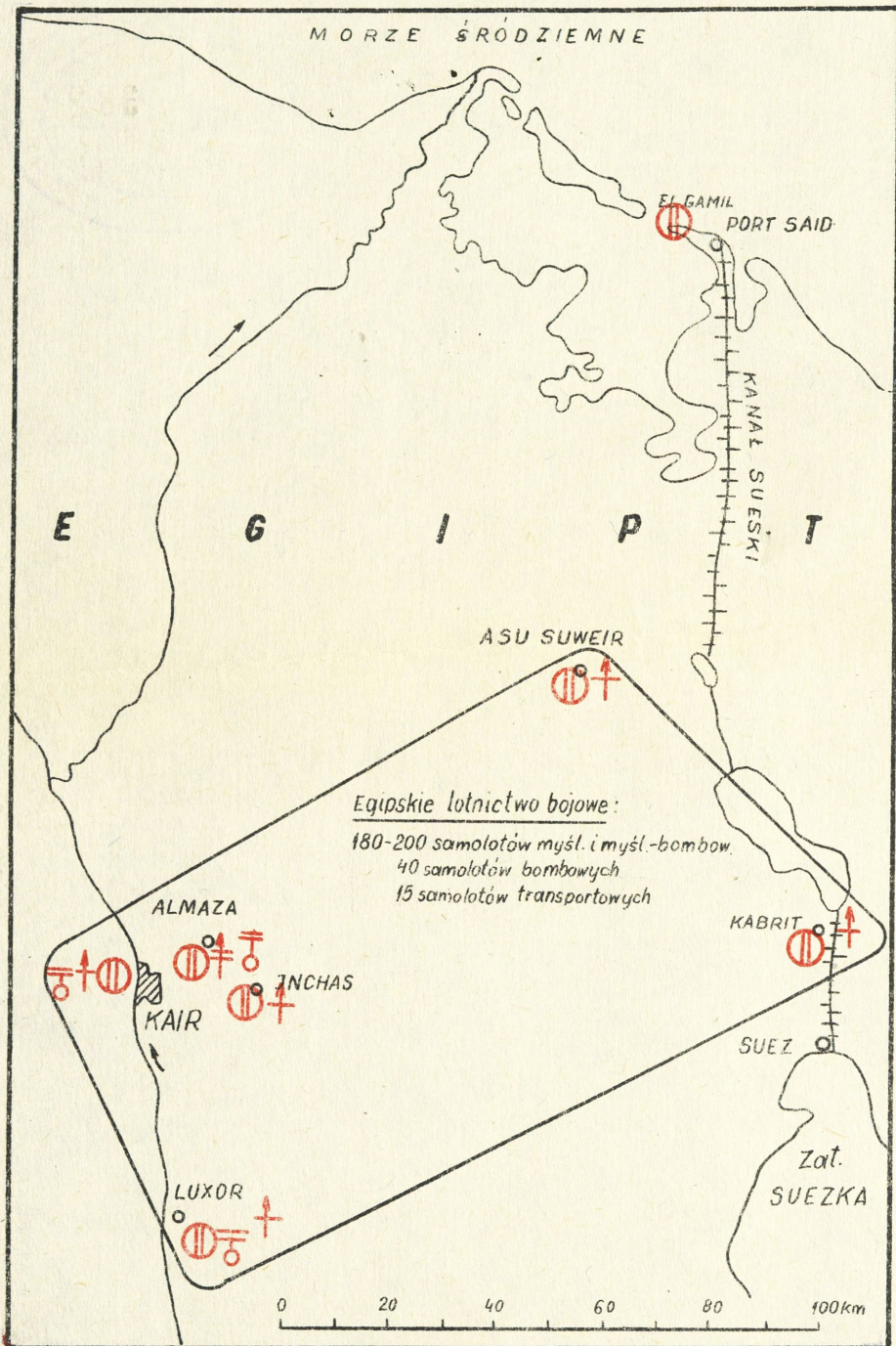
# SZKIC ORIENTACYJNY TEATRU DZIAŁAŃ



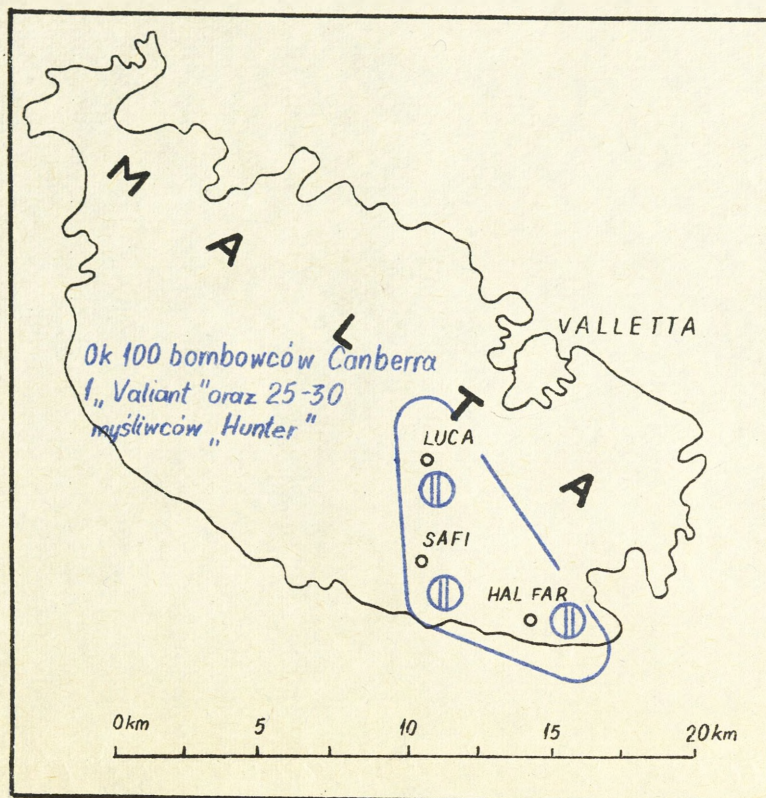
## ZAMIAR STRON W OPERACJI SYNAJSKIEJ



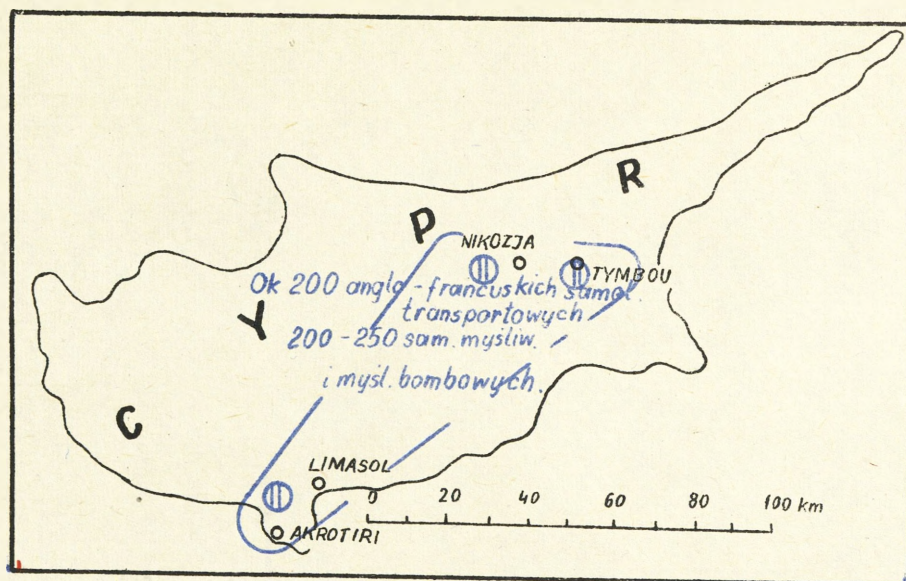
# LOTNISKA EGIPSKIE



## LOTNISKO ANGLO-FRANCUSKIE



MALTA



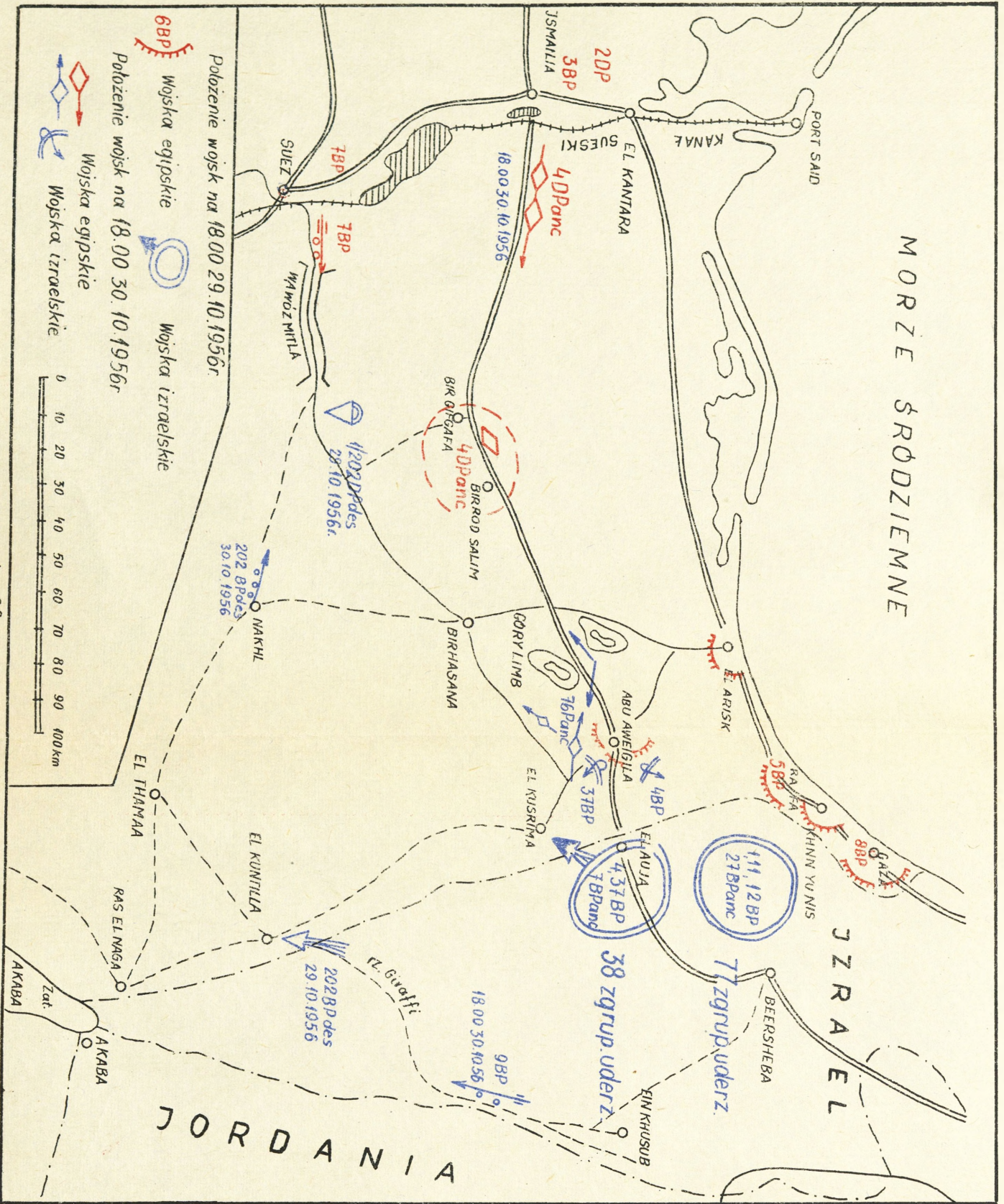
CYPR

# POŁOŻENIE STRON W OPERACJI SYNAYSKIEJ NA GODZ. 18.00 29:30.10.56


MORZE ŚRÓDZIEMNE

JZRAEL

JORDANIA



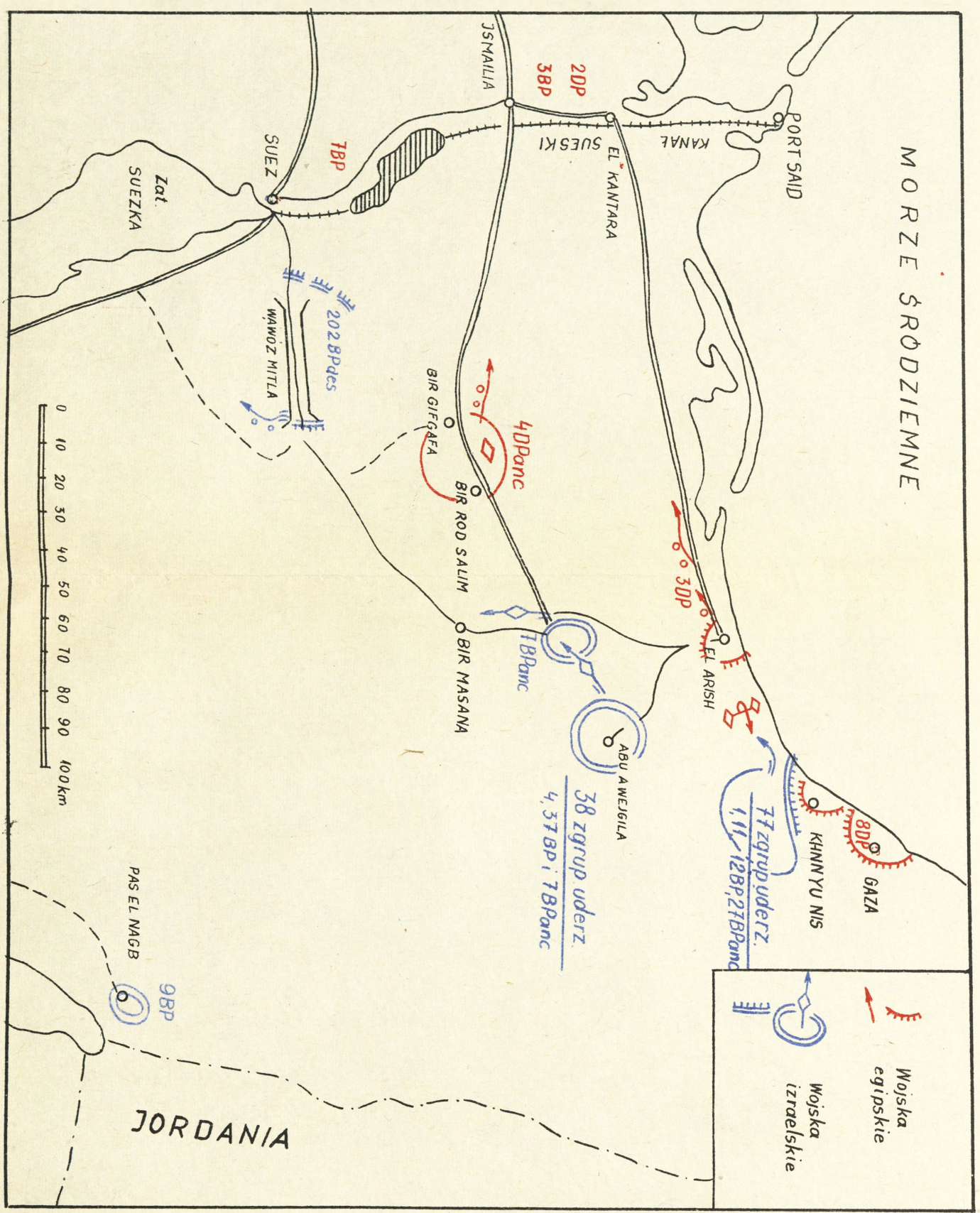
6BP Wojska egipskie  
 Wojska izraelskie  
 Położenie wojsk na 18.00 30.10.1956r.  
 Wojska egipskie  
 Wojska izraelskie



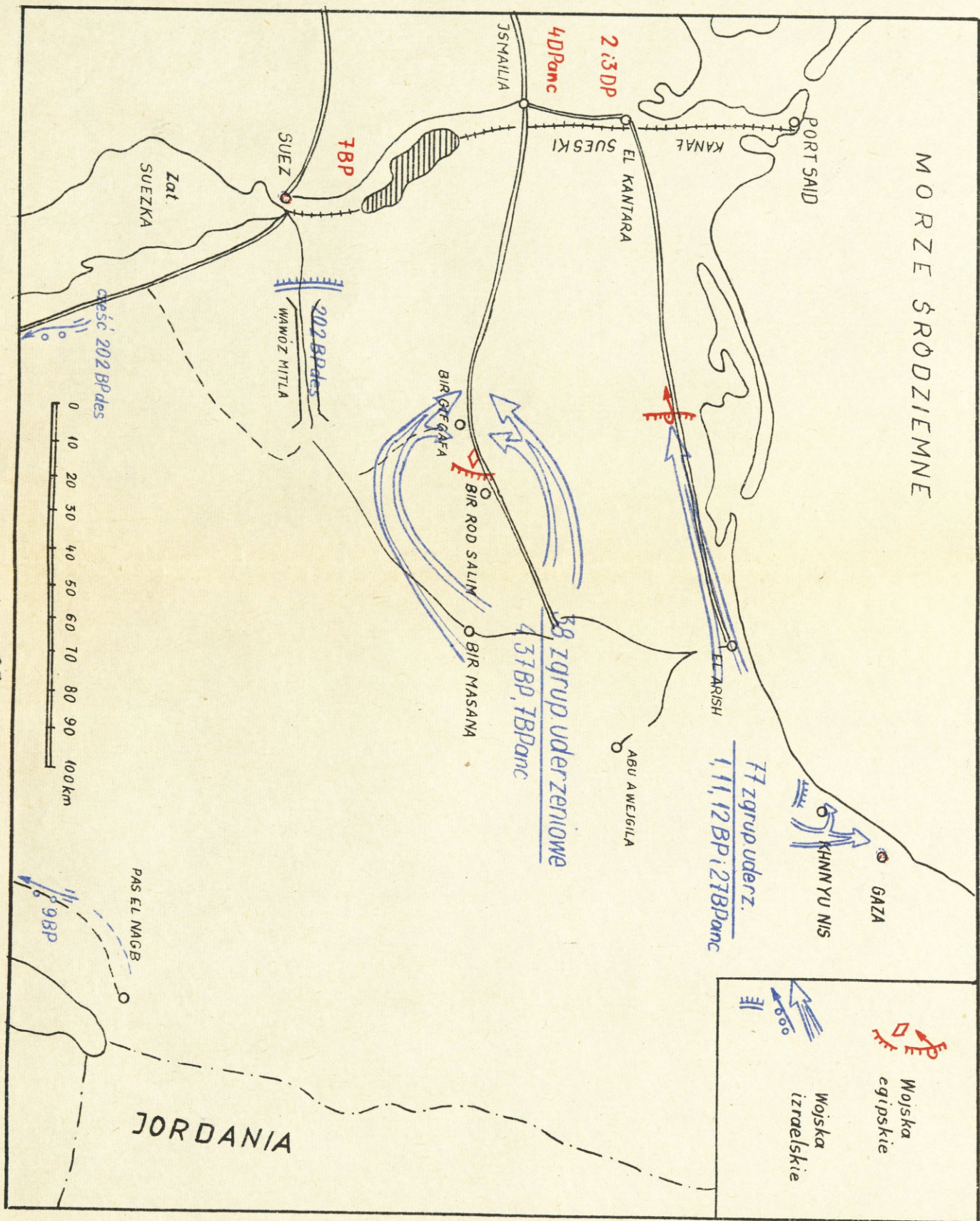
Załącznik Nr. 22



# POŁOŻENIE STRON W OPERACJI SYNANSKIEJ NA GODZ. 18.00 1.11.1956

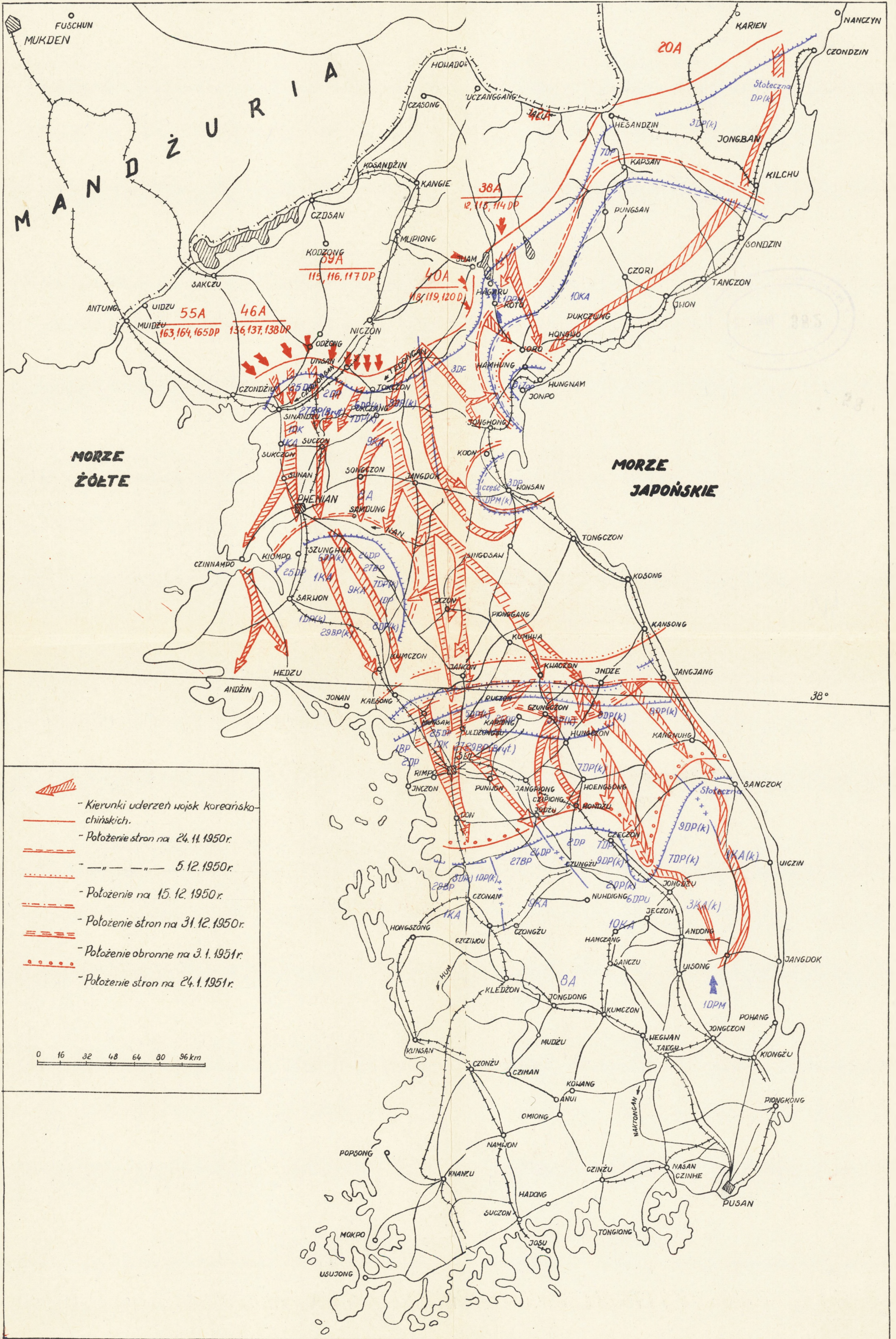









# POŁOŻENIE STRON W OPERACJI SYNAJSKIEJ NA GODZ. 12.00 2.11. 1956r





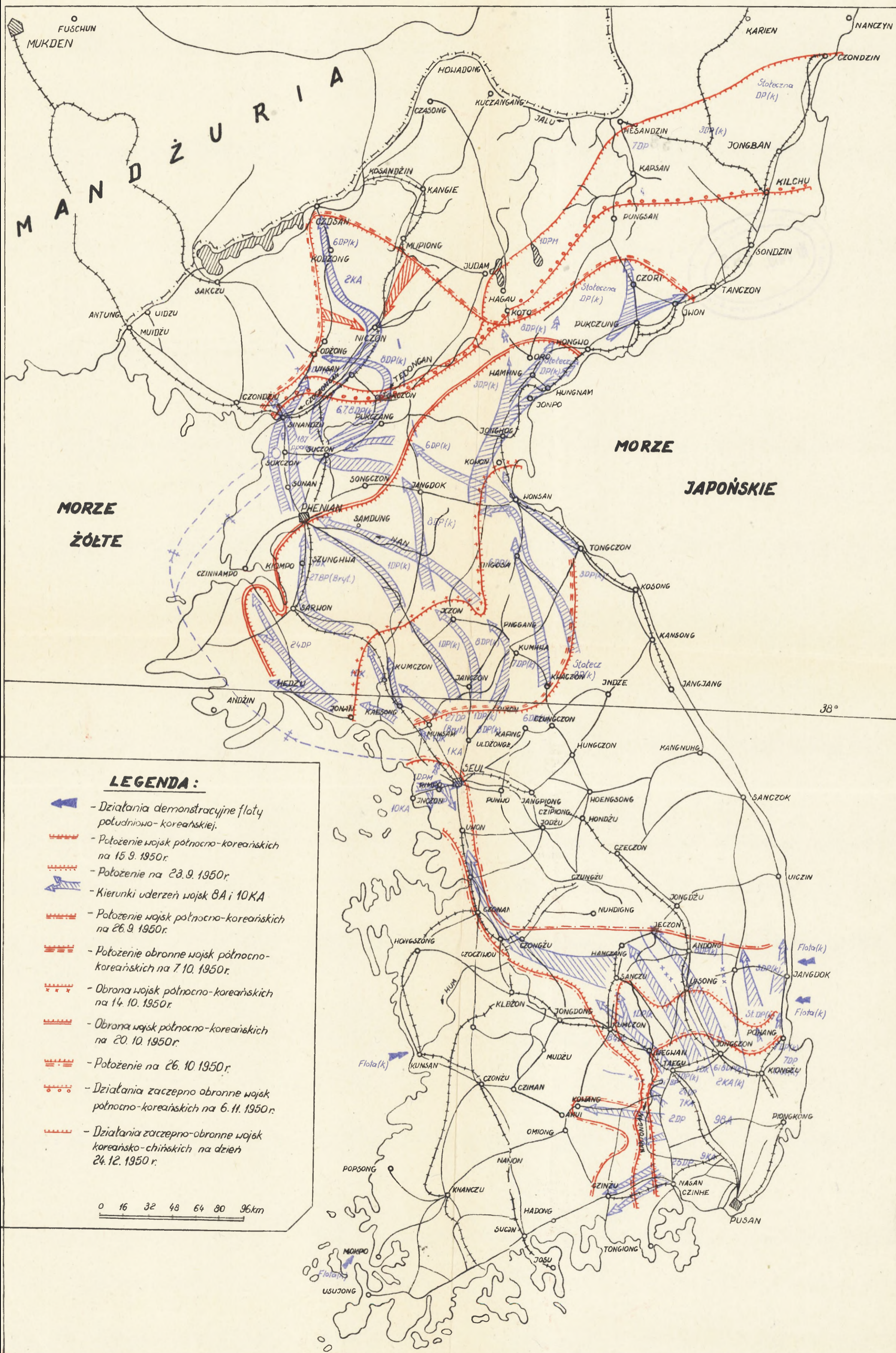
# KONTROFENSYWA WOJSK KOREAŃSKO-CHIŃSKICH W PÓŁNOCNEJ KOREI (24.11.1950-24.1.1951r.)



-  - Kierunki uderzeń wojsk koreańsko-chińskich.
-  - Położenie stron na 24.11.1950r.
-  - " " " " 5.12.1950r.
-  - Położenie na 15.12.1950r.
-  - Położenie stron na 31.12.1950r.
-  - Położenie obronne na 3.1.1951r.
-  - Położenie stron na 24.1.1951r.

0 16 32 48 64 80 96 km

# DZIAŁANIA OBRONNE I ODWROTOWE WOJSK PÓŁNOCNO-KOREAŃSKICH W DNIACH OD 15.9 DO 24.12.1950 r.



### LEGENDA:

- Działania demonstracyjne floty południowo-koreańskiej.
- Płożenie wojsk północno-koreańskich na 15.9.1950 r.
- Płożenie na 23.9.1950 r.
- Kierunki uderzeń wojsk 8A i 10KA
- Płożenie wojsk północno-koreańskich na 26.9.1950 r.
- Płożenie obronne wojsk północno-koreańskich na 7.10.1950 r.
- Obrona wojsk północno-koreańskich na 14.10.1950 r.
- Obrona wojsk północno-koreańskich na 20.10.1950 r.
- Płożenie na 26.10.1950 r.
- Działania zaczepno obronne wojsk północno-koreańskich na 6.11.1950 r.
- Działania zaczepno-obronne wojsk koreańsko-chińskich na dzień 24.12.1950 r.

0 16 32 48 64 80 96 km

