

414.

13343

499

467/141

~~SECRET~~
~~SECRET~~
~~SECRET~~



ARCHIWUM
SZKOŁY SZKOŁY SZKOŁY
SZKOŁY SZKOŁY SZKOŁY
sz. gen. broni K. Szymanowski

234604

Inskl. prot. 12657

~~343/0144~~
414

JAWNE

~~SECRET~~

~~SECRET~~

Egz. Nr 2

Płk dypl. Walerian LEWONOWSKI

"INSTANCJE PLANUJACE ROZSRODKOWANIE LUDNOSCI, ICH
KOMPETENCJE I ZASADY PLANOWANIA ORAZ USTALENIE FORM
KONWENCJONALNEGO PLANU ROZSRODKOWANIA LUDNOSCI"



ARCHIWUM
BIBLIOTEKI SZKOŁOWEJ
ADRES SZTABU GŁÓWNEGO
1. gen. broni K. Szymanowski

34604

1.4.2 ETAP planowania - okres wstępnych prac planowania rozródowania ludności. (rys 2).

Przystępując do opracowania planów rozródowania ludności Komitet Obrony Kraju powinien opracować ogólną koncepcję rozródowania ludności.

Koncepcja rozródowania ludności powinna zawierać:

- sposób przeprowadzania rozródowania ludności w tym: organizację rozródowania; sposób opuszczania zagrożonego miasta przez ludność/pieszno, transportem/; organizację przyjęcia rozródowanej ludności;
- kto podlega rozródowaniu;
- czas rozpoczęcia i zakończenia rozródowania ludności, zakładow opiekę społeczną, szkół itp. (zvariantowane ustalenia);
- wszelkiego rodzaju zabezpieczenie rozródowanej ludności.

Opracowaną koncepcję rozródowania ludności Komitet Obrony Kraju przekazuje zainteresowanym władzom na szczeblu KOK oraz WKO i PKO. /załącznik Nr. 4/.

Sztab Generalny / Sztab Planowania Rozwoju Obronnego Kraju /
typuje miasta i rejony zagrożone przez broń masowego rażenia przeciwnika, (które mają podlegać rozródowaniu ludności oraz typuje rejony względnie bezpieczne na obszarze PRL z pominięciem granic administracyjnych województw. Wykazy wytypowanych miast i rejonów zagrożonych podlegających rozródowaniu oraz rejonów względnie bezpiecznych przekazuje zainteresowanym Wojewódzkim Komitetom Obrony Kraju. Problematykę typowania miast i rejonów zagrożonych omawia się w oddzielnych opracowaniach.

Wojewódzkie Komitety Obrony na podstawie powyższych danych /koncepcji, rozródowania, wykazu miast podlegających rozródowaniu oraz wytypowanych rejonów względnie bezpiecznych/ przystępują do opracowania wstępnych przedsięwzięć związanych z rozródowaniem ludności, a niezbędnych do dalszej pracy.

Wojewódzkie, Powiatowe i Miejskie Komitety Obrony, przeprowadzające rozródowanie, w ramach wstępnych przedsięwzięć opracowują następujące dane:

1.4.2.1. Wykaz ludności podlegającej rozródowaniu oraz zakładow ich ewidencje/rejestry/ i prowadzą na bieżąco.

Jednym z głównych i trudniejszych zadań przygotowawczych do planowania i poczynań organizacyjnych rozródowania ludności jest sporządzenie spisów i prowadzenie na bieżąco ewidencji ludności podlegającej rozródowaniu i pozostałej na miejscu.

Ewidencja ludności powinna zawierać:

- zestawienie imienne ludności podlegającej rozśrodkowaniu i pozostającej na miejscu;
- podział ludności podlegającej rozśrodkowaniu na grupy:
 - a/ ^{we ich znaczeniu dla metowania substancji; biologicznej masy; oraz} matki, z dziećmi do lat 10, ~~kobiety ciężarne, niedo-~~ ^{lub opiekunowie (rodziny)} ~~żońni, chorzy, inwalidzi itp.;~~
 - b/ ^{młodzież (młodzi, kobiety, osoby o wyższych kwalifikacjach); itp.;} ~~osoby powyżej 50 lat;~~
 - c/ ^{starczy sanitarni (poniżej 60 lat).} ~~inne osoby nie zaangażowane obronnie;~~
- zaznaczenie osób reflektujących na wyjazd do rodzin ^(zajmujących) zamieszkałych we względnie bezpiecznych rejonach;
- zestawienie ilościowe ludności podlegającej rozśrodkowaniu i pozostającej na miejscu.
- zestawienia zakładów /domów/ opieki społecznej oraz szkół z personelem obsługującym przewidzianych do rozśrodkowania.

by ich zdolności do pokonywania trudów:

Zestawienia imienne ludności podlegającej rozśrodkowaniu będą są potrzebne do:

- ~~uniknięcia chaosu; paniki w chwili rzeczywistego zagrożenia;~~
- ~~wydania uprawnień na opuszczenie miasta w formie osobistego dokumentu /imiennego/, może to być odpowiednia edne ^{składka} ~~taja~~ w dowodzie osobistym. Dokument tego rodzaju służyłby jednocześnie jako podstawa do świadczeń ze strony władz i organów zaopatrujących, jako przepustka uprawniająca do opuszczenia miasta, bilet na środki transportowe i podstawa do zameldowania się w miejscu przeznaczenia;~~
- ~~wydanie informacji/razem z poprzednim dokumentem/ jak: miejsce punktu ~~zbiórki~~ ^{zbiórki}, rozdzielnego/rejon ~~zbiórki~~ ^{zbiórki}/trasa, czy dany obywatel podlega rozśrodkowaniu ~~pieszo~~, transportem, spis nie zbędnych rzeczy itp.~~
- ~~egzekutowanie przez odnośne władze konieczności opuszczenia miasta przez ludność podlegającą rozśrodkowaniu, oraz zatrzymania na miejscu ludności nie uprawnionej do opuszczania miasta;~~
- ~~zabezpieczenie prywatnego mienia osób, podlegających rozśrodkowaniu.~~

oraz użytych do sposobu realizacji rozładunku, w zakresie niezbędnym rozładunku.

Podział ludności na wyżej wymienione grupy będzie potrzebny do:

- ~~zapanowania wiadomości możliwej ~~zobaczyć~~ ^{zobaczyć} grupy;~~
- ~~zlokalizowania i wytypowania ilości potrzebnych ^{rejonów} ~~punktów~~ ^{zakładów} rozmieszczonych w mieście dla ludności grupy "a" ^{"b"} oraz zabezpieczenia jej w odpowiedni transport;~~

- zlokalizowania i wytypowania ilości potrzebnych ^{rynek} ~~punktów~~ ^{zakładów} ~~zakładowych~~/rejonów zbiórek/ poza miastem dla ludności grupy "b" ^z, "c" ^{i "d"} w zależności od możliwości posiadanego transportu;
- ewentualnego wytypowania do rozśrodkowania pieszo ludności grupy "b" ^{i "d"} w całości lub części w zależności od możliwości posiadanego transportu;
- zestawienia możliwości „siły roboczej” jaką przedstawia rozśrodkowywana ludność i odpowiednie jej rozmieszczenie ^(na „siłę roboczą”) w zależności od ^z zapotrzebowania ^w rejonach, do których ma być rozśrodkowana.

Należy liczyć się ^{z tym}, że część ludności podlegającej rozśrodkowaniu będzie wyrażać chęć wyjazdu do rodzin. Powinno uwzględnić się przedstawiane prośby z tym, że władze organizujące rozśrodkowanie nie zabezpieczają te rodziny w środki transportowe, a czynią tylko odpowiednie adnotacje w imiennym dokumencie wydanym osobom podlegającym rozśrodkowaniu. Tych osób nie uwzględnia się w kalkulacjach do rozśrodkowania.

Zestawienia ilościowe ludności podlegającej rozśrodkowaniu konieczne są do ogólnego planowania i organizacji rozśrodkowania ludności na wszystkich planujących szczeblach.

Aby prace przy ewidencji ludności podlegającej rozśrodkowaniu nie ~~aktualizowały~~ się zachodzi konieczność stworzenia stałego systemu ewidencji i ruchu ludności/ przy wykorzystaniu istniejącego aparatu administracyjnego/i prowadzenia na bieżąco wszystkich zmian i uzupełnień, jak też dokonywania odpowiednich adnotacji bezpośrednio u zainteresowanych osób.

~~Uogólniając powyższe rozważania należy stwierdzić:~~

- ~~1. Przeprowadzenie ewidencji ludności podlegającej rozśrodkowaniu z podziałem na grupy da możliwość opracowania realniejszych planów rozśrodkowania ludności;~~
- ~~2. Pozwoli na zapoznanie każdego obywatela ^{z tym} co ma robić na wypadek rozśrodkowania, a przez to uodporni ^{psychicznie}, wprowadzi ład i porządek organizacyjny.~~
- ~~3. Przyspieszy czas rozśrodkowania i umożliwi operatywniejsze kierowanie rozśrodkowaniem ludności.~~

Do pracy tej należy zaangażować „dział wewnętrzny”, który prowadzi między innymi ewidencję ludności przez „Biuro ewidencji i Kontroli ruchu ludności” - na szczeblu dzielnic. Biura meldunkowe - na szczeblu ADM oraz Kartoteki Centralne i Ośrodek Maszynowy na szczeblu miasta.

- 60 -

Praca do poziomu prowadzić pion „evidencyj” i kontroli ruchu ludności:
 „biuro meldunkowe” ADM, „biuro ewidencyj i ruchu ludności” DiMRN, si
 do „Kartoteki Centralnej” MSW i wydrukowania „Dziennik Kierowniczy”.

Przemawia zatem:

- zorganizowany i wyszkolony personel urzędniczy;

- prowadzenie na bieżąco ciągłego ruchu ludności.

Biuro meldunkowe i wydrukowanie biura ewidencyj i ruchu ludności
~~Dział Wewnętrzny~~ (przy sporządzaniu wykazów ludności byłoby
 zmuszony do nawiązania ścisłych kontaktów z organami które
 będą decydować o podziale ludności na "niezbędną" i "zbędną
 ekonomicznie" oraz względniać w spisach powoływanie do wojsk
 operacyjnych i sił OTK/^{z załącznikami 3 i 4} załącznik nr. 213/.

Na szczeblu ADM/administracja domów mieszkalnych/ wykonuje
 się imienne spisy ludności podlegającej rozśrodkowaniu, które
 mogą być ujęte w następującym zestawieniu /tabela 1/:

Tabela 1

I M I E N N E

zestawienie ludności ADM-4 dzielnicy "x"
 w przewidywaniu rozśrodkowania,

Lp	Nazwisko	Data	Miejsce	Zakład	Pozostaje!	W y j e ż d ż a									
						uro-	zamie-	pracy	oso-	Podst.	w ramach	Grupy	samodzielnie		
P	ro- dzin	1 imię	dzienia	szkania	ba	wa	rozśro- dkowania	a, b, c	d	e	osoba	adres			
1	2	3	4	5	6	7	8	9	10	11	12	13	14	15	16
1	1	Kowalski Jan	1924	ul. Piękna	Huta Lenina	x	zaśw. z zakł.								
2	1	Kowalska Janin	1925	21m14	przy mężu			x					x		
3		Kowalski Zygm.	1948		Huta Lenina	x	powoż. dantach								
4		Kowalska Zofia	1953		uczeń		obr. PRK	x					x		
5	2	Wajda Antoni	1915	ul. Pię-	wojsk.										
6		Wajda Zofia	1920	kna 21m	przy mężu									x	wieś Korytnica
7		Wajda Zygm.	1950	14	student									x	pow. Węgrów, Wajda Albin/br
8		Bak Antoni	1903	Piękna	rencista			x					x		
9		Bak Zofia	1910	21/16	przy mężu			x					x		

U w a g a : grupy a, b, c, wyjaśnienie w tekście na str. 4

. 61.
-X-

Po sporządzeniu wykazów ADM przekazują dane liczbowe działom wewnętrznym /Biuro Ewidencji i Kontroli Ruchu Ludności/ ^{PDRN} dzielnic, które sporządzają statystykę ludności dzielnicy.

Dane statystyczne mogą być ujęte w następującym zestawieniu /tabela 2/.

-X-

T a b e l a 2
=====

IŁOŚCIOWE ZESTAWIENIE LUDNOŚCI DZIELNICY "X"
przewidzianej do rozśrodkowania

Lp.	Poszczególne Administracje mieszkaniowe	Ilość mieszkańców	Pozostaje na miejscu	w y j e ż d ż a .					Razem	Uwaga	
				w ramach rozśrodkowania	grupy			nie			
1	2	3	4	5	6	7	8	9	10	11	
11	ADM - 1	12000	5500	4300					2100	6500	nie uwzględniono
12	ADM-2	11100	5100								wojskowych zawodowych
				itp.							

62
- 2 -

Po sporządzeniu zestawień ludności dzielnice przekazują wyniki, działowi wewnętrznemu miasta, który sporządza ogólną statystyką za miasto.

Dane statystyczne mogą być ujęte w formie, jak tabela 2 ze zmianą rubryki 2 na "Poszczególne dzielnice mieszkaniowe".

Na podstawie otrzymanych danych i poszczególnych miast opracowuje się "Ilościowe zestawienie rozśredkowanej ludności województwa".

Dane statystyczne mogą być ujęte w następującym zestawieniu /tabela 3/.

Tabela 3

ILOŚCIOWE ZESTAWIENIE ROZŚREDKOWANEJ
LUDNOŚCI WOJEWÓDZTWA "Y"

Lp.	Miasta podlegające rozśredkowaniu	Ilość mieszkań	Pozostałe na miejscu	WYKAZ					Razem	Uwagi	
				w ramach rozśredkowania	GRUPY						
					a	b	c	d			e
1	2	3	4	5	6	7	8	9	10	11	
1.	"Y"	170000	80000	75000	3000	2000	20000	25000	15000	90000	
2.	"X"	itp.			15000	15000	20000	20000	5000		

Sporządzone spisy, wykazy ludności podlegającej rozśrodkowaniu muszą być prowadzone na bieżąco z aktualnymi danymi, opóźnieniami nie większymi niż w przypadku ewidencji mierni ludności.

1.4.2.2) Wykazy domów opieki społecznej, szkół, internatów, podlegających rozśrodkowaniu. ~~o wydziałach Spisów i Sądów Złotowa.~~

Dane dotyczące rozśrodkowania zakładów opieki społecznej powinny być przygotowane centralnie przez odnośne władze, organy sujące rozśrodkowanie danego miasta. W wypadku gdy rodzice będą zmuszeni pozostać na terenie rozśrodkowanego miasta, dzieci ich muszą być oddane pod opiekę przeszkolonego personelu/w zależności od wieku/ w żłobkach, przedszkolach, internatach i rozśrodkowane na zasadach zakładów opieki społecznej.

Miejskie, Dzielnicowe i powiatowe Komitety Obrony na podstawie wydanego zarządzenia nakazują Kierownikom odnośnych zakładów opieki społecznej, sporządzić wykazy w następującym zestawieniu/ tabela 4/, które po wypełnieniu przekazują odnośnym władzom

T a b e l a 4

Zestawienie ilościowe osób i transportu do przenieśszenia Zakładu Opieki Społecznej Dom Małego Dziecka.

Nazwa Zakładu Opieki Społecznej	Ilość osób do rozśrodkowania				Razem	Ilość samochodów 4t. do przewiezienia sprzętu kwaterunkowego
	Personel obsługujący	Podopieczni	Członkowie rodzin	Personel		
1	2	3	4	5	6	
Dom Małego Dziecka	40	120	85	245	8	

Dzielnicowe, Miejskie i powiatowe Komitety Obrony po otrzymaniu zestawień Zakładów Opieki Społecznej sporządzają ^{ogólne} zgodne zestawienia, które mogą być ujęte w następującym zestawieniu /Tabela Nr. 5/.

T a b e l a 5

Ilościowe zestawienie Zakładów Opieki Społecznej
X dzielnicy/miasta/, podlegających rozśrodkowaniu.

Lp	Nazwa zakładu	Ilość osób do rozśrodkowania			Ilość sam. 4t. do przebieżnienia sprzętu	Uwagi
		Personal z rodzinami	Podopieczni	Razem		
1	2	3	4	5	6	7
1	Dom małego dziecka	125	120	245	8	
2	Dom sta- reń- ka	95	130	225	10	
			itp			

Wojewódzkie Komitety Obrony po otrzymaniu zestawień z miejskich i powiatowych Komitetów Obrony sporządzają ogólne zestawienia za województwo /tabela 6/.

T a b e l a 6
=====

Zakładów opieki społecznej
Zestawienie Zakładów Opieki Społecznej
województwa "x" podlegających rozśrodkowaniu

Lp	Powiat/miasto/ rozśrodkowują cy Zakład Opieki Społ.	Nazwa zakła du	Ilość osób do rozśrodk			Ilość sam 4t.do prze wiezienia sprzętu	Uwagi
			Pers. z rodzi lczni nami	Podopie czni	Razem		
1	2	3	4	5	6	7	8
1	BYDGOSZCZ	Dom Małego Dzie- oka	125	120	245	8	
2		Dom Sta- reów Dzie- cka	95	130	235	10	
		Dom Du- żego Dziecka	110	140	250	12	
2	GRUDZIADZ	itp					

1.4.2.3 Pojemność rejonów względnie bezpiecznych województwa

Z kolei ustala się pojemność rejonów względnie bezpiecznych, do których przewiduje się ^{one/} rozmieszczenie ^{oraz} ludności rozśrodkowanej z rejonów i miast ^{ve rozśrodkowania} lub ilości ludzi, wymagających rozśrodkowania, poza granice województwa, zakładając przy tym odpowiednie parametry gwarantujące minimalne warunki bytowania, które powinny być opracowane przez WKO, a zatwierdzone przez KOK.

Przy rozpatrywaniu powyższego zagadnienia należy uwzględnić pojemność rejonu względnie bezpiecznego/zakwaterowanie, zaopatrzenie, zatrudnienie, gęstość zaludnienia na km^2 /itp/.

Problematykę tę omawia się ^{z uwagi na to, że jest to zagadnienie} w oddzielnym opracowaniu.

Na możliwości rozmieszczenia rozśrodkowanej ludności w ramach Kraju, województwa ponadto będą miały wpływ czynniki, które spowodować się będą do:

osobliwych docelowego ad zagrożonego i

- wyboru rejonu położonego najbliżej obiektu/rejonu/rozśrodkowywanego, ^{miarka;}
- ^{dotyczy mierni a nie ichsi drożni, stan} uwzględnienie w miarę możliwości przeszłość w postaci rubieży wodnych, aterii komunikacyjnych, dróg tranzytowych zastrzeżonych dla celów obronnych, węzłów komunikacyjnych ukształtowania granic administracyjnych itp.
- ^{porozumienie między resortami w ogóle, a w szczególności} uwzględnienie przypuszczalnych rubieży barier promienio-
tędrzych które mogą być wykonane przez przeciwnika, oraz rejonów szczególnie zagrożonych skażeniami.

obronach
dniczskich
z pomocą
centralnej
danej;
rozmieszczenia
wskazywania

- wyboru dogodnych dróg dla rozśrodkowanej ludności;
- uwzględnienie konieczności ewakuacji i rozmieszczenia ludności poszkodowanej w miastach/rejonach/zagrożonych.

WKO przystępują do określenia możliwości rozśrodkowanego rozmieszczenia ludności podlegającej rozśrodkowaniu na obszarze województwa ustala pojemność wytypowanych rejonów ~~uwzględnie~~ bezpiecznych na podstawie zsumowanych danych uzyskanych z powiatów i planu korespondencji. W tym celu nakazuje powiatom przyjmującym rozśrodkowaną ludność ustalenie pojemności, uwzględniając możliwości pod względem zakwaterowania, zatrudnienia, zaopatrzenia zabezpieczenia medyczno-sanitarne, zagęszczenie ludności itp.

PKO po ^{ustaleniu} określeniu pojemności obszarów przyjmujących rozśrodkowaną ludność, sporządzają w formie statystycznej ogólne zestawienia za powiat/tabela 2/ do opracowania „Zasady planowania przyjęcia rozśrodkowanej ludności.”

Zestawienia te PKO przysyłają ^{dane} do WKO, który na tej podstawie sporządza ogólne zestawienie, które ^{może} być ujęte w następującej formie /tabela nr. 7/.

Tabela 7

Zestawienie ogólnej pojemności rejonów względnie bezpiecznych województwa „X”

Powiaty przyjmujące rozśrodkowaną ludność	Możliwości przyjęcia w zależności od:						Sugestia powiatu co do ogólnej pojemności	
	wolnej powierzchni terenów	zasobów wody	możliwości przyjęcia	stan san-epid i pomocy med.	zatrudnienie, przebieg zales-nienie /do 100%/	dogodność pobojenia - stan		
	3	4	5	6	7	8	9	10
2								
"Y"	25000	18000	25000	dobry	30000	10000	dobry	18000
"Z"	20000	25000	25000	zły	10000	10000	zły	—

Do przeprowadzenia analizy danych z powiatów, zaktualizowanych
 w tabeli 7 Na podstawie opracowanej tabeli 7 i jej analizy WKO
 opracowuje ^{pisze} korelacji pojemności obszarów województwa "X"
 przyjmujących rozśredkowaną ludność /tabela 8/.

Tabela 8

Tabela korelacji pojemności obszarów względnie
 bezpiecznych województwa "X".

Lp	Powiaty przyjmujące ludność o re-medi-ko-wności	Pojemności relative od:															Ocena ogólna					
		wzrostu potencjalnej			zatrudnienia			mortalności			stanu san-epid i pomocy med			mortalności				gęstości				
		stan aktual.	dodat-kowo	roczn.	stan	dodat-kowo	roczn.	25000	stan	dodat-kowo	roczn.	stan	dodat-kowo	roczn.	stan	dodat-kowo		roczn.	XXX	XXX	XXX	
1	" Y "	25000	-	25000	18000	2000	20000	25000	-	25000	dobry	+/	dobry	30000	-	30000	20000	dobry			20000	
2	" Z "	20000	2000 ¹⁾	22000	25000	-	25000	25000	-	25000	niez- poprawic ²⁾	me- 1).....	2).....	3).....	10000	-	10000	10000	poprawic ¹⁾	me- 1).....	2).....	22000

Uwaga: 1) planowane przedsięwzięcie u zleczenia robót w wyższej wodzie, do ile będą zrealizowane u najbliższym roku;
 2) mortalności zatrudnienia dotyczy wyłączenia dorosłych i starszych dzieci, stop mortalności znacznie tolerancji; gęstości zatrudnienia ma charakter wskaźnika orientacyjnego, średnie krajowe u zleceniści jest wyższe; może być

poprawienia zrosob potencjalni kwat...
 10 ile będą zrealizowane

Tabela

Plan korelacji pozwala sprecyzować konkretne wnioski dotyczące pojemności poszczególnych powiatów oraz województwa i przeprowadzenie niezbędnych zmian wielkości niektórych przyjętych parametrów. *zależności* *zależności miejscowości, a także* *ewentualnie skorelować przyjęte parametry.*

2 Porównanie ilościowe zestawienie rozśredkowanej ludności województwa /tabela 3/ z planem korelacji /tabela 8/ *planując* *rozstrzygnięcie ze w sprawie wycofnąć* następujące konkretne wnioski:

- czy województwo jest w stanie pomieścić w swych granicach własną, zagrożoną ludność;
- do jakich powiatów *ile* ludzi można rozśredkować; *dokreślować*
- konieczne przedsięwzięcia organizacyjne, *gospodarcze, inwestycyjne itp.* zabezpieczające rozśredkowaną ludność pod względem zaopatrzenia i zakwaterowania;

- czy województwo dysponuje *jeżeli dysponuje* rezerwą miejsc dla ludności spoza jego granic i jaką, lub *czy* jest zmuszony rozśredkować ludność po za granicę *ile* województwa i o jakiej ilości *brakujących miejsc* *ciężki*

Plan korelacji pojemności obszarów województwa powinien uwzględniać możliwości ewakuacji poszkodowanych i bezdomnych po uderzeniach przeciwnika na zagrożone ~~miastka~~ miasta oraz lokalizację miejsc tymczasowego zakwaterowania. Należy również uwzględnić nie dużą rezerwę miejsc *(ok. 15%)* na ewentualne dodatkowe przemieszczenie ludności.

~~Zbiadaw społecny służby zdrowia~~

~~1.4.2.43. Możliwości rozmieszczenia Zakładów Opieki Społecznej w granicach województwa.~~

~~Przy rozpatrywaniu powyższego zagadnienia należy uwzględnić przydatność zastępczych obiektów do rozmieszczenia zakładów opieki społecznej, podlegającej rozśredkowaniu.~~

~~WKO przystępując do określenia możliwości rozmieszczenia rozśredkowanych Zakładów Opieki Społecznej, nakazuje przyjmującym powiatom przedstawić własne sugestie odnośnie możliwości przyjęcia Zakładów Opieki Społecznej.~~

~~PKO po opracowaniu możliwości przyjęcia Zakładów Opieki Społecznej sporządza ogólne zestawienie za powiat /tabela 3/ *publ* opracowania "Zasady planowania przyjęcia rozśredkowanej ludności".~~

~~Zestawienie te PKO przysyłają do WKO, którzy na podstawie~~

własnych danych co do wykorzystania większych obiektów na obszarze województwa i sugestii PKO sporządza ogólne zestawienie, które może być ujęte w następującej formie /tabela 9/.

T a b e l a 9
=====

Zestawienie obiektów przewidzianych do wykorzystania dla rozśrodkowanych Zakładów Opieki Społecznej na obszarze województwa "x" *z planem*
zakładów

IL	Powiat	Miejscowość gromada	Obiekt	Pojemność pomieszcze- nia dla podopiecz- nych	Możliwości zakwatero- wania pers. z rodzin.	Uwagi
1	2	3	4	5	6	7
1.	"K"	"z" "y"	Szk. Podst Nr. 2	200	130	
		L "S"	PCR	120	80	
		itp.	7			

Tabela Nr. 9 porównana z tabelą 3 ^{na} do opracowania "Zesady planowania przyjęcia rozśrodkowanej ludności" daje ogólną możli- ^(notatki) wość do wyciągnięcia następujących wniosków:

- czy województwo jest w stanie pomieścić w swych granicach rozśrodkowywane Zakłady Opieki Społecznej;
- do jakich powiatów i ile Zakładów Opieki Społecznej można rozśrodkować;
- czy województwo dysponuje rezerwą miejsc i jaką;
- ile zakładów opieki społecznej musi rozśrodkować poza granic województwa.

1.4.2.4

Inwentaryzacja transportu dla potrzeb rozśrodkowania

Nie mniej ważnym zagadnieniem jest ustalenie ilości posiadane-
 danego transportu, który ^{istni transport} może być wykorzystany do rozśrodkowania
 ludności. Przy kalkulacji transportu, należy brać pod uwagę tra-
 nsport państwowy ^{społdzielczy} i prywatny pozostający bezpośrednio i pośrednio
 do dyspozycji Wojewódzkich ^{miastem} i Powiatowych, Miejskich, Dzielni-
 cowych Komitetów Obrony. Ustalając ilości posiadane-
 go transportu należy uwzględnić również inne potrzeby, jak: ^{roboty} przydział do sił
 i środków ^{operacyjnych} wojsk operacyjnych, do zaopatrywania ludności
 w niezbędne artykuły do życia, zabezpieczenia ciągłości produk-
 cji zakładów przemysłowych itp. Niemniej, należy zdawać sobie
 sprawę z tego, że rozśrodkowanie ludności jest przedsięwzięciem
 pierwszoplanowym i w miarę możliwości powinno się maksimum
 środków ^{przydzielć} dla jego przeprowadzenia.

Inwentaryzacja sprzętu transportowego sporządza się na
 szczeblu Wojewódzkich, powiatowych, miejskich i dzielnicowych
 Komitetów Obrony, wykorzystując do tych prac działy komunikacji.

Komitety Obrony Powiatowe, Miejskie, Dzielnicowe, które
 bezpośrednio przeprowadzają rozśrodkowanie ludności sporządzają
 następujące zestawienie tabelaryczne /tabela 940/.

Ponadto powyższe zestawienie sporządza również WKO z podle-
 gającego mu transportu /bez rubryki 9/.

Tabela 109

Liczbowe zestawienie transportu
 przewidywanego do rozśrodkowania ludności miasta "y"

Lp.	Nazwa przedsiębiorstwa	Rodzaj transportu							Uwagi
		Autobusowy	sam.		fur- gone itki.	ciągn. koł z przyczep.	samochody osobowe		
			cięż. 4t	8t			państwowe	prywatne	
1	2	3	4	5	6	7	8	9	10
1.	MPK	25	12	-	-	-	-	-	-
2.	PKS	15	-	35	-	-	-	-	-
					itp				

Na podstawie powyższego zestawienia sporządza się ogólny bilans posiadanego transportu, który Komitet Obrony rozśrodkowującej ludność przekazuje do WKO.

WKO /dział komunikacji/ na podstawie otrzymanych danych z powiatów i własnego bilansu środków transportowych oraz danych z DOKP o możliwościach wykorzystania transportu kolejowego sporządza zestawienie transportu do rozśrodkowania ludności /tabela 10/.

Tabela 10

Zestawienie posiadanego transportu do rozśrodkowania ludności woj. "X"

L P	Miejsce zagrożone	Rodzaj transportu											Uwagi
		Autob.	Sam cięż.	furg	cięż kołowy z przy czep.	samochody osobowe państw. pryw.	kolej wąskotorowa stacja /za/wy/ ładow- cza	ilość pociąg.	kolej normalna stacja /za/wy/ ładow- cza	Ilość pociąg.			
1	2	3	4	5	6	7	8	9	10	11	12	13	
1.	"Y"	50	100	150	250	300	2100	"B"	4	-	-	-	
2.	"Z"	15	30	50	160	34	1100	"I"	-	-	-	-	
3.	województw.	75	1100	750	560	320	-	-	-	-	"A" "C"	3	
				itp							"P" "D"	4	

1) I inne ubryli skazanie do wykorzystanego transportu

Spisy transportu przeznaczonego do rozśrodkowania ludności powinny być uaktualniane i prowadzone ^{możliwie} na bieżąco.

Po przygotowaniu i opracowaniu powyższych danych WKO w dowolnej formie przekazuje do KOK niezbędne dane potrzebne do skoordynowania planu rozśrodkowania ludności na obszarze kraju. Dane te powinny określać:

- czy województwo we własnych granicach jest w stanie pomieścić rozśrodkowaną ludność z rejonów i obiektów zagrożonych;
- czy województwo będzie dysponować rezerwą miejsc i ile dla ludności spoza granic województwa.
- ile ludności danego województwa należy rozśrodkować poza granice;

Na podstawie tych danych KOK/dział ^{ochrony i ratownictwa} obrony ludności/ opracowuje ~~cały~~ plan rozśrodkowania ludności ~~na obszarze kraju~~.

Biorąc najogólniej plan ten powinien określać:

- z jakiego województwa i do jakiego obszaru /rejonu/ kraju przygotować rozśrodkowanie ludności;
- które województwo i ile ludności rozśrodkowuje do innego województwa;
- które województwa i ile przyjmuje rozśrodkowanej ludności spoza swych granic/ z jakiego województwa/;
- jakie środki transportowe i komu ^{zapewniają władze KOK} zapewniają;
- drogi międzywojewódzkie dla przemieszczenia rozśrodkowanej ludności.

Po opracowaniu planu, KOK sporządza wyciągi, które przesyła zainteresowanym WKO w celu dalszego wykorzystania ^{do} rozpracowywania ~~nie~~ ^{w celu} planów rozśrodkowania ludności.

~~WKO, które organizują rozśrodkowanie (we własnych granicach i nie przyjmują oraz nie rozśrodkowują ludności spoza swej granic, sporządzają plany tylko na podstawie określonych przez KOK zagrożonych miast i rejonów względnie bezpiecznych.~~

1.4.3
4.2.

II Etap planowania - planowanie rozródowania

Planowanie rozródowania ludności na szczeblu województwa,

ludności na szczeblach: WKO, PKO, MKO (AKO) oraz ADH (AKO)

Na podstawie wyciągu ogólnego planu rozródowania ludności na obszarze kraju otrzymanego z KOK i dokumentów opracowanych w okresie przygotowawczym, WKO opracowuje plan rozródowania ludności na obszarze województwa.

WKO, planując rozródowanie ludności, powinny:

- dokonać wyboru i zaplanować dogodne trasy dla pieszych, drogi kołowe i wodne;
- zaplanować rozmieszczenie ludności w granicach województwa, ewentualne przyjęcie z zewnątrz lub rozródowanie poza granicę;
- zaplanować przydział obiektów, w celu wykorzystania przez miasta zagrożone do rozródowania zakładów opieki społecznej;
- wyrazić zgodę na "punkty rozdzielcze" proponowane przez PKO;
- zaplanować przydział transportu kołowego, kolejowego, wodnego /jeśli taki województwo przydziela miastom zagrożonym/;
- zorganizować i zaplanować regulację ruchu;
- zorganizować i zaplanować zabezpieczenie medyczne, techniczne, zaopatrzenie itp. przy przemieszczeniu rozródowanej ludności poza granicę i w granicach województwa.

Wojewódzki plan rozródowania składa się z następujących zasadniczych części:

- opisowej-zawierającej niezbędne dane statystyczne, ^{lokalny i instalacje} oraz zabezpieczenie rozródowania;
- graficzną-dotyczącą przemieszczenia ludności poszczególnych miast/miast rejonów/zagrożonych ^{(rys. 6) (rys. 7) (rys. 8) (rys. 9) (rys. 10) (rys. 11) (rys. 12) (rys. 13) (rys. 14) (rys. 15) (rys. 16) (rys. 17) (rys. 18) (rys. 19) (rys. 20) (rys. 21) (rys. 22) (rys. 23) (rys. 24) (rys. 25) (rys. 26) (rys. 27) (rys. 28) (rys. 29) (rys. 30) (rys. 31) (rys. 32) (rys. 33) (rys. 34) (rys. 35) (rys. 36) (rys. 37) (rys. 38) (rys. 39) (rys. 40) (rys. 41) (rys. 42) (rys. 43) (rys. 44) (rys. 45) (rys. 46) (rys. 47) (rys. 48) (rys. 49) (rys. 50) (rys. 51) (rys. 52) (rys. 53) (rys. 54) (rys. 55) (rys. 56) (rys. 57) (rys. 58) (rys. 59) (rys. 60) (rys. 61) (rys. 62) (rys. 63) (rys. 64) (rys. 65) (rys. 66) (rys. 67) (rys. 68) (rys. 69) (rys. 70) (rys. 71) (rys. 72) (rys. 73) (rys. 74) (rys. 75) (rys. 76) (rys. 77) (rys. 78) (rys. 79) (rys. 80) (rys. 81) (rys. 82) (rys. 83) (rys. 84) (rys. 85) (rys. 86) (rys. 87) (rys. 88) (rys. 89) (rys. 90) (rys. 91) (rys. 92) (rys. 93) (rys. 94) (rys. 95) (rys. 96) (rys. 97) (rys. 98) (rys. 99) (rys. 100)}

Część opisowa planu rozródowania zawiera:

- rozmieszczenie rozródowanej ludności/gdzie i ile/
- jakie zakłady opieki społecznej przewiduje się do rozródowania i dokąd;
- przydział transportu dla ^{poszczególnych} miast zagrożonych
- ^{organizacja} zabezpieczenia politycznego, medycznego, porządku, bezpieczeństwa, regulacji ruchu oraz ^{organizacja} zaopatrzenia. (Część graficzna

← /opracowana na mapie/ zawiera:

- ^{rejon} trasy przemieszczenia rozródowanej ludności;
- ^{rejon} punkty etapowe na trasach przemieszczenia;
- ^{rejon} punkty rozdzielcze i ile ludności przyjmują;
- ^{rejon} elementy zabezpieczenia

a/ Planowanie tras do rozródzkodowania ludności.

Przy wyborze i wyznaczeniu tras dla przemieszczenia rozródzkodowanej ludności należy uwzględnić:

- arterie komunikacyjne i drogi tranzytowe zastrzeżone dla celów obronnych;
- ważniejsze węzły komunikacyjne i przekraczane rubieże wódne;
- ilość i przepustowość dróg;
- by wyznaczone drogi w najprostszym sposobie łączyły punkty załodowania z punktami rozdzielczymi;

Stąd dla celów rozródzkodowania powinny być wykorzystane drogi boczne z tym, że te po których rozródzkodowanie odbywać się będzie transportem kołowym, powinny odpowiadać wymaganiom technicznym danych pojazdów. Celowe jest by / w miarę możliwości / przemieszczenie pieszych odbywało się oddzielnymi trasami, mogą to być drogi gruntowe, trakty nawet słiej jakości technicznej. WKD planując przemieszczenie ludności powinno uwzględnić i wykorzystać drożni dla wykonania różnych zadań według ich ważności i czasu.

Planowanie trasy /drogi/ lub kierunki przemieszczenia ludności należy uwzględnić z działem militarnym WKD.

b/ Możliwości rozmieszczenia rozródzkodowanej ludności

Rozmieszczenie rozródzkodowanej ludności opracowuje na podstawie:

- ilościowego zestawienia rozródzkodowania ludności województwa /tabela 3/
- zatwierdzonych punktów rozdzielczych;
- planu korelacji pojemności obszarów województwa /tabela 8/
- czynników wpływających na rozmieszczenie ludności wymienionych w punkcie 3

Po przeanalizowaniu powyższych danych sporządza się w formie tabelarycznej następujące zestawienia /tabela 12/.

Uwaga : trasy kołowe służą również jako trasy dla pieszych.

WKO na podstawie opracowanej tabeli 12 i mapy z wyznaczonymi trasami sporządza wyciągi dla powiatów przyjmujących rozśrodkowaną ludność w których podaje następujące dane;

- z jakiego miasta zagrożonego i ile ludności dany powiat przyjmuje;

- rezerwa miejsc do dyspozycji WKO;

- jakimi trasami przybędzie do powiatu rozśrodkowana ludność.

PKO /dział ochrony ludności/ na tej podstawie, między innymi wyznacza ^{ryfony} punkty rozdzielcze" tak ilościowo jak też ich lokalizację. Lokalizację ^{rysonów} punktów rozdzielczych zatwierdza WKO.

c/ Typowanie obiektów do rozmieszczenia zakładów Opieki Społecznej i szpitalnej siatki zdrowia.

Mając podział obiektów, w których zamierze się rozmieścić zakłady opieki społecznej, ^{i szpitalnej siatki zdrowia} z miast zagrożonych, należy mieć na uwadze stworzenie wględnych warunków bytowych tym zakładom. Wytypowane obiekty powinny posiadać odpowiednią pojemność, urządzenia sanitarne, dobry dowóz zaopatrzenia itp.

Typowanie ich powinny być poprzedzone rekonesansem w celu stwierdzenia ich przydatności.

Rozmieszczenie zakładów Opieki Społecznej ^{i szpitalnej siatki zdrowia} w typowanych obiektach opracowuje WKO na ^{podstawie:} ~~podstawie:~~

- sugestii powiatów;

- ilościowego zestawienia zakładów opieki społecznej województwa tabela 6;

- ilościowego zestawienia obiektów do ewentualnego rozmieszczenia zakładów opieki społecznej;

~~- ^{wykonawanie obiektów w terenie} ~~podstawie~~ i drożni.~~

Po przeanalizowaniu powyższych danych sporządza się w formie tabelarycznej następujące zestawienie /tabela 13/

Przydział obiektów w celu wykorzystania
do rozśrodkowania zakładów opieki społecznej województwa "x"

Lp.	Zakłady opieki społecznej do rozśrodkow!				powiat przyjmujący					
	Nazwa miasta	Nazwa zakładu	Ilość podopiecznych	Ilość pers. z rodzin.	Nazwa powiatu	Miejscowość	Obiekt	Pojemność pomieszczenia dla opiecznych	Pojemność pomieszczenia dla personel.	Nr. troy
1	2	3	4	5	6	7	8	9	10	11
11	"Y"	Dom ma- łego dziecka	80	60	B	K	PGR	100	70	10
		Dom starca	110	70	P	L	szkoła	150	100	12
12	"K"	itp.								

./.

4/ Przydział transportu wojewódzkiego miastom rozdrodkowanym

WKO dokonując przydziału posiadanego transportu miasto zagrożonym powinno wykorzystać wszystkie posiadane rezerwy transportowe państwowe i prywatne.

Transport kolejowy nie podlega ^{wiadomym} wojewódzkiemu, zachodzi więc konieczność uzgodnienia jego wykorzystania z odpowiednimi władzami /DOKP/.

Dla otrzymanego przydziału transportu ^{miastom zagrożonym} województwo bierze pod uwagę:

- ogólne możliwości transportu miasta zagrożonego
- średnia odległość przemieszczenia ludności;
- ilość przemieszczonej ludności,
- ilość posiadanego transportu.

Na podstawie podziału transportu WKO ^(dziś komunikacji) opracowuje ogólne zestawienie w formie następującej /tabela 14/.

Tabela 14

Zestawienie środków transportowych wydzielonych do rozdrodkowania ludności województwa "x"

LP.	Miasto zagrożone	Przydzielony transport								Uwagi	
		Autobusy		Sam. ciąż.		Samozetki		Kolej			
		ilość	dysponent	ilość	dysp.	ilość	dysp.	ilość	stacja / pojem. / wyład. / jedn.		
1	wyb	15	woj. PKS	25	w. PKS	-	-	4	1	600	

e/ Planowanie zabezpieczenia rozśrodkowania ludności.
=====

WKO w planach zabezpieczenia rozśrodkowanej ludności województwa, ujmuje następującą problematykę:

- ~~organizacja regulacji ruchu~~
- propagandowo-polityczne zabezpieczenia rozśrodkowania ludności;
- porządku, bezpieczeństwa publicznego ^{przez regulację ruchu} ~~przez~~ ^{przebiegiem} rozśrodkowania;
- medyczo-sanitarne, zabezpieczenie rozśrodkowania;
- zaopatrzenie w żywność.

WKO szczególną uwagę powinno zwrócić na zabezpieczenie przemieszczanej ludności poza granice województwa jak też na przybywającą ludność z poza granic województwa. Wynika to, że ludność rozśrodkowana poza granice województwa przemieszczana będzie, z zasady na większe odległości i poza zasięg władz rozśrodkowujących dane miasto.

W ramach planu zabezpieczenia rozśrodkowania, WKO/dział militarny i wewnętrzny/ planuje regulację ruchu na swoim terytorium. Plan regulacji ruchu nie dotyczy jednak wyłącznie ruchu rozśrodkowywanej ludności, a musi to być dokument dostosowany do potrzeb:

- rozwiniecie sił i środków obrony terytorium kraju;
- rozśrodkowania ludności;
- przegrupowanie wojsk operacyjnych i tranzytu przez terytorium województwa.

Planowanie ~~zabezpieczenia~~ ^{dział} propagandowo-politycznego rozśrodkowania ludności zajmuje się polityczny WKO. Przedsięwzięcia z tego zakresu powinny koncentrować się przede wszystkim na właściwym i operatywnym kształtowaniu dyscypliny społecznej, sprawnym wykonywaniem poleceń i zarządzeń władz państwowych oraz wzmożenie czujności na wrogą działalność w dziedzinie politycznej, wojskowej i gospodarczej. Szczególnie ważne są zadania zarówno w dziedzinie wyjaśniania powstałej sytuacji jak i operatywnego przeciwdziałania wszelkiego rodzaju dywersji politycznej szerzonej w ramach wojny psychologicznej. Należy liczyć się z tym, że wśród części ludności będą ^{nie} zjadowały posłuch najrozmaitsze plotki wywołujące panikę, samodzielne przemieszczanie się pewnych grup ludności wykupywanie artykułów pierwszej potrzeby itp.

Sposoby działania aparatu propagandowo-politycznego mogą być różne w zależności od terenu, społeczeństwa, oddziaływania przeciwnika itp.

Wszystkie przedsięwzięcia w tej dziedzinie powinny być zawarte w planie, który będzie częścią planu rozródki ludności województwa.

Planowanie medyczno-sanitarnego ^{przeciwepidemicznego} zabezpieczenia sporządza się na podstawie opracowanego zamiaru rozródki. Działy ^{ochrony} ludności wojewódzkich i powiatowych komitetów obrony zapewniają siłami służby zdrowia opiekę medyczno-sanitarną na punktach załadowczych i etapowych punktach rozródki oraz punktach rozdzielczych.

Przy ^{ra}opracowaniu planów medyczno-sanitarnego ^{przeciwepidemicznego} zabezpieczenia rozródki należy szeroko uwzględnić siły i środki Polskiego Czerwonego Krzyża, który może udzielić znacznej pomocy społecznej służbie zdrowia. Placówki tej służby leżące najbliżej dróg przemieszczenia obejmą opiekę nad działaniem ambulansów ruchomych i posterunków PCK, w skład których powinny być włączone pracownicy pionu sanitarno-epidemiologicznego odpowiednio wyposażeni w środki przeciwepidemiczne i odkażające. Ludność zakwaterowana w dołelowych rejonach przemieszczenia zostanie objęta opieką przez stacjonarne zakłady społecznej służby zdrowia według zasad ustalonych przez Wydział Zdrowia i Opieki Społecznej działu ochrony ludności WKO.

Organizacja zaopatrzenia żywnościowego rozródki ludności należy do zadań działu ^{zaopatrzenia} WKO. W naszych warunkach, gdy większość przemieszczonej ludności ma do przebycia trasy średnio 100 km/ z wyjątkiem mieszkańców Warszawy i miast województwa Katowickiego/, żywnie na trasach przemarszu jest ^{zwykle} zbyteczne.

Ludność przemieszczana powinna ^{być} żywić się w zasadzie przez pierwszą dobę produktami zebranymi z domu. Jednak ^{zachodzi} konieczność organizacji punktów żywienia zbiorowego ^{w rejonach} rozdzielczych i ^{przebiegu} etapowych.

Plan zabezpieczenia porządku i bezpieczeństwa publicznego w toku rozródki ludności opracowuje dział wewnętrzny w porozumieniu/współpracy/ z działem militarnym.

Podstawą do opracowania planu są możliwości posiadanych sił i środków oraz plan rozródki województwa.

Po opracowaniu powyższych zagadnień WKO sporządza odpowiednie wyciągi, które w kolei przekazuje władzom przeprowadzającym bezpośrednio rozśrodkowanie i przyjęcie ludności/powiatowym, miejskim, dzielnicowym/, celem szczegółowego opracowania planów rozśrodkowania miasta zagrożonych.

Dla władz rozśrodkowujących dokumenty te są następujące:

1. Mapa przemieszczenia rozśrodkowanej ludności, załącznik nr. 15 (Rys. 6) 5
2. Zestawienie liczbowe rozmieszczenia ludności miasta zagrożonego /tabela 15/.
3. Przydział środków transportowych/tabela 16/.
4. Przydział obiektów w celu wykorzystania do rozśrodkowania zakładów opieki społecznej miasta/tabela 17/.
5. Wyciąg z planu zabezpieczenia
- 6.

Dla PKO przyjmującego rozśrodkowaną ludność:

1. Mapa przemieszczenia rozśrodkowanej ludności załącznik nr. 15 (Rys. 6) 5
2. Zestawienie liczbowe przemieszczonej ludności do powiatu /tabela 18/
3. Rozmieszczenia zakładów opieki społecznej /tabela 19-/
4. Wyciąg z planu zabezpieczenia/ w wypadku przydziału sił i środków/

W dalszym planowaniu WKO /dział ochrony ludności/ sprawuje nadzór oraz udziela pomocy w opracowaniu powiatowych/miejskich/ planów rozśrodkowani i przyjęcia ludności zaradem rozstrzyga sporne kwestie między rozśrodkowującymi, a przyjmującymi.

Dokumenty dla władz rozśrodkowujących:

=====

Mapa przemieszczenia rozśrodkowywanej ludności jak załącznik nr. 15 (Rys. 6) 5

Zestawienie liczbowe rozmieszczenia ludności miasta "y"

(rejonów rodzinnych)

Ylp.	Ilość ludności do rozbiórki	Ilość ludności po rozbiórce woj.	Powiaty	przyjmuje	lokalizacja			1 2 3 4 5 6 7 8 9 10 11 12 13				
					nr. pkt.	nazwa miejscowości	pojemność	stacje	nr.	wodn.	pis.	kolowe
	120000			<i>leśna</i>	18	B	4000	I	20			1,2
					19	C	3500	J				3
					20	D	3000	K	21			4
			K	19000	21	E	4000					5,6
					22	F	3800					7
					23	G	3500				6	8
					24	H	4000			15	3	9
					25	I	3700					10
					26	J	400					12
		17000	L		33	A	6000					
				itp.								

‰

Przydział obiektów w celu wykorzystania do
rozśrodkowania zakładów opieki społecznej miasta "Y"

Lp.	Nazwa zakładu opieki społecznej	Powiat przyjmujący						Uwagi
		Nazwa powiatu	Miejscowość	Obiekt	Pojemność przeznaczeń dla podopiecz.	pojemność przeznaczeń dla personelu	nr. trasy	
1	2	3	4	5	6	7	8	9
1.	Dom małego dziecka	"B"	"K"	PCR	100	70	10	
2.	Dom starca	P	"L"	szkoła	150	100	12	
			itp.					

./.

Dokumenty dla powiatów przyjmujących rozródkowaną ludność:

Mapa przemieszczenia rozródkowanej ludności załącznik Rys. 6.

T a b e l a 18

Zestawienie liczbowe przemieszczonej ludności
do powiatu "z."

Lp.	Nazwa miasta zagrożonego	Ilość ludności przybywającej do powiatu	lokalizacja pkt. rozr.			T b k a s y					Uwagi
			Nr. pkt.	Nazwa miejs.	pojemn.	stacja kolejowe	Nr. tras	wodne	piesze	kołowe	
1	2	3	4	5	6	7	8	9	10	11	12
1	"y"	10500E	18	B	4000	L	20	-	-	1,2	
			19	C	3500	-			3	3	
			20	D	3000	M	21		4		
				itp.		D					

Uwaga: - trasy kołowe służą również jako trasy dla pieszych
- różnica między rubryką 6 i 3 w ilości przybywającej ludności i pojemn. ^{Kilometr} pkt. rozdzielczych stanowi rezerwę województwa.

Rozmieszczenie zakładów opieki społecznej i *wieloletni* *społecznej* *Służby* *Zdrowia*
w powiecie "Z"

Lp.	zakł. opieki społecznej do rozśrodkowan.				powiat przyjmujący			
	Nazwa miasta zagrożonego	Nazwa zakładu	Ilość podopiecznych	Ilość personelu z rodzin.	Miejscowość	obiekty	nr. trasy	Uwagi
1	2	3	4	5	6	7	8	9
1.		Dom małego dziecka	80	60	K itp	PGR	10	

z interesu lokalnego

f. ~~III~~. PLANOWANIE ROZŚRODKOWANIA LUDNOŚCI ZAGROŻONEGO MIASTA

Za przygotowanie planu rozśrodkowania ludności miasta zagrożonego znajdującego się na obszarze administracyjnym danego powiatu lub planu przyjęcia przemieszczanej ludności oraz za realizację powyższych planów jest odpowiedzialny powiatowy, miejski komitet obrony. Koordynacja planowania i organizacja rozśrodkowania zajmuje się z polecenia PKO, MKO dział ^{*inspekcji*} ochrony ludności ^{*jak Komisja do spraw rozśrodko-*} ~~wanie ludności. ściśle współdziałający z zain-~~
~~teresowanymi działami.~~

PKO, MKO, planując rozśrodkowanie ludności miasta powinny:

- dokonać wyboru i zaplanować dogodne ulice i trasy w mieście wyprowadzające na wyznaczone drogi do rozśrodkowania;
- zaplanować ^{*umieszczenie*} rozmieszczenie rozśrodkowywanej ludności poszczególnych dzielnic miasta do poszczególnych powiatów przyjmujących;
- doprowadzić do wiadomości dzielnic /zakładów opieki społecznej/ przydział obiektów do przemieszczenia zakładów opieki społecznej;
- dokonać wyboru i ^{*rejonu wstępowania*} zaplanować punkty ~~załadunkowe~~ w mieście i na ^{*obszarach*} obszarach miasta;
- zaplanować przydział transportu kołowego, kolejowego, wodnego, poszczególnym dzielnicom miasta;
- zorganizować i zaplanować regulacji ruchu w mieście;
- zorganizować i zaplanować zabezpieczenie rozśrodkowania ludności.

Przy planowaniu rozśrodkowania należy uwzględnić wielkość miasta. W wypadku miast posiadających dzielnicowe władze administracyjne i zorganizowane Dzielnicowe Komitety

Obrony funkcję bezpośredniego planowania rozródkiwania ludności spełniają powyższe władze na podstawie wytycznych i planów MKO. W tym wypadku plany Dzielnic będą pokrywały się z planami małych miast.

f. 1. Planowanie rozródkiwania ludności dużego miasta posiadającego dzielnicowe władze administracyjne

f.1. a/ Rozmieszczenie rozródkiwanej ludności poszczególnych dzielnic miasta

MKO planując rozmieszczenie rozródkiwanej ludności dąży by ludność zamieszkała w danej dzielnicy przemieszczała się do jednego rejonu przyjęcia /kilka sąsiadujących z sobą powiatów/.

Unikać w miarę możliwości mieszanego rozmieszczania ludności poszczególnych dzielnic, jak też przecinania się kierunku przemieszczania rozródkiwanej ludności.

Rozmieszczenie rozródkiwanej ludności opracowuje się na podstawie następujących dokumentów.

- ilościowe zestawienie ludności dzielnicy "x" przewidzianej do rozródkiwania /Tabela 2/;

- zestawienie liczbowe rozmieszczenia ludności miasta

/Tabela 15/;

wymagać rozmieci uwzględnienia;

- czynników *wy* wpływających na rozmieszczenie ludności; *wymie* *nionych w rozdziale I podpunkcie 3;*

- tras i dróg; oraz *rejon* punktów rozdzielenia *rejon* wyznaczonych odgórnie.

Po przeanalizowaniu powyższych danych sporządza się w formie tabelarycznej następujące zestawienie /Tabela 20/

Tabela 20

Rozmieszczenie rozśrodkowywanej ludności i trasy dla jej przemieszczenia
miasta "Y"

lp	Nazwa dziel- nicy i ilość ludności do rozśrodko- wania	Rozśrodkowuje się			Lokalizacja punktów rozdzielczych			Trasy				Uwagi		
		Samodziel- nie/do rodzin/	Poza granice województwa	Do powiatów Nazwa powia- tu	Ilość	nr pkt.	Nazwa miejs- cowo- ści	Pojem- ność	kolejowe Stac- cja załad- wyład.	nr tra- sy	wod- ne		pie- sze	kołowe
1	2	3	4	5	6	7	8	9	10	11	12	13	14	15
1	"X" 30000	8000	-	"Z" "K"	18 10500 11500	18 19 20 21	B C D E F H	4000 3500 3000 4000 3600 3700	10 11 12 13	20 21	- - - - - 15	- 3 - - - 3	1,2 3 4 5,6 7 9	
Razem		30000	80000		22000			22000						
	"N"													

itp.

f. 1. b/ Przydział obiektów w celu wykorzystania do rozśrodkowa-
nia zakładów opieki społecznej miasta i dzielnic
społecznej służby zdrowia.

Przydział obiektów w celu wykorzystania do rozśrodkowa-
wania zakładów opieki społecznej miasta i dzielnic sporzą-
dza się na podstawie odpisu ²wojewódzkiego planu /Tabela
17/

f. 1. c/ Planowanie ulic i tras w mieście wyprowadzających na
wyznaczone drogi do rozśrodkowania ludności

Miejski Komitet obrony przy wyznaczaniu ulic i tras
w mieście dla wyjścia rozśrodkowywanej ludności na drogi
wyznaczone przez WKO powinien uwzględnić:

- arterie komunikacyjne zastrzeżone dla celów obronnych;
- by ulice i trasy wyprowadzające ludność z poszczególnych
dzielnic nie przecinały się;
- wykorzystanie transportu miejskiego /tramwaju, trójlebusy/
przez poszczególne dzielnice dla przemieszczania ludności
na punkty załadunkowe poza granicami miasta;
- dogodny ruch pojazdów mechanicznych.

Tam gdzie nie przewiduje się kolizji ruchu między
dzielnicami przy przemieszczaniu ludności, wybór ulic,
tras, powierzyć dzielnicom.

Wyznaczone ulice i trasy nanosi się na planie miasta,
odpowiednio się je numeruje (Rys 8).

f. 1. d/ Podział transportu miasta do rozśrodkowania ludności

WKO dokonuje podziału transportu na poszczególne
dzielnicę będącego w jego dyspozycji i przydzielonego
odgórnie.

Przy podziale transportu MKO bierze pod uwagę:

- ogólne możliwości transportu dzielnicy;
- ilość przemieszczanej ludności dzielnicy;
- średnia odległość przemieszczania ludności;
- ilość dysponowanego transportu.

Na podstawie podziału transportu MKO opracowuje ogólne zestawienie w formie jak Tabela 14 /z tym, że rubryka 2 powinna brzmieć "Nazwa dzielnicy"/.

Po opracowaniu powyższych zagadnień MKO sporządza odpowiednie wyciągi, które z kolei przekazuje władzom dzielnicowym, celem szczegółowego opracowania planów rozśrodkowania ludności poszczególnych dzielnic.

Władze dzielnicowe /DKO/ otrzymuje:

- mapę i plan przemieszczenia rozśrodkowywanej ludności dzielnicy "Z" ^(Rys. 6.) ~~załącznik nr 5~~;
- rozmieszczenie rozśrodkowywanej ludności dzielnicy "z" jak tabela 20;
- przydział obiektów w celu wykorzystania do rozśrodkowania zakładów opieki społecznej dzielnicy jak tabela 17;
- przydział środków transportowych jak tabela 16;
- wyciąg z planu zabezpieczenia. *(oddzielne opracowanie)*

f. 2. Planowanie rozśrodkowania ludności dzielnicy /miasta/

Na podstawie otrzymanych wyciągów z planu wojewódzkiego /miasta/ i wewnętrznych dokumentów, powiatowe i dzielnicowe komitety obrony opracowują plan rozśrodkowania ludności.

Przed rozpoczęciem zestawiania planu rozśrodkowania ludności PKO, DKO dokonują wyboru ^{rejonów załadunku} ~~punktów załadunkowych~~.
Przy wyborze ^{rejonów załadunku} ~~punktów załadunkowych~~ PKO i DKO uwzględniają usytuowanie i ich pojemność.

Usytuowanie i pojemność ^{sekcji załadunku} punktów załadoczych będzie zależała od:

- ulic i tras wylotowych z miasta oraz dróg przemieszczenia rozśrodkowywanej ludności;
- ilości osób podlegających rozśrodkowaniu z przynależnością do grupy a,b,c, Tabela 2. /rozmięszczenie punktów załadoczych^{sekcji załadunku} w mieście, i poza miastem/;
- warunków lokalizacji;
- posiadaneę transportu do rozśrodkowania;
- wykorzystania transportu miejskiego /tramwaje, trojlebusy itp/.

Na podstawie analizy powyższych czynników PKO i DKO dokonują wyboru punktów załadoczych.

W wypadku konieczności uzęędniają z oęnośnymi władzami /WKO, MKO/.

Następną czynnością jest opracowanie planu rozśrodkowania ludności dzielnicy /miasta/ na podstawie następujących dokumentów:

a) Zewnętrznych:

- mapa przemieszczenia rozśrodkowywanej ludności dzielnicy /miasta/;
- rozmięszczenie rozśrodkowywanej ludności dzielnicy /miasta/;
- przydział obiektów w celu wykorzystania do rozśrodkowania zakładów opieki społecznej.
- przydział środków transportowych;
- wyciąę z planu zabezpieczenia.

b) Wewnętrznych

- ilościowego zestawienia ludności dzielnicy /miasta/ "X" przewidzianej do rozśrodkowania;
- ilościowego zestawienia transportu przewidzianego do rozśrodkowania ludności dzielnicy /miasta/.
- planu wykorzystania ulic, tras i punktów załadowniczych do rozśrodkowania ludności dzielnicy /miasta/.

Plan rozśrodkowania ludności opracowuje się w formie tabelarycznej z załącznikami planu miasta i mapy 50000 lub 100 000 oraz plany zabezpieczenia rozśrodkowania.

Tabela 21

Plan rozśrodkowania ludności dzielnicy /miasta/

Ilość ludzi do rozśrodkowania	Ilość ludzi do rozśrodkowania z ADM-ów		Samodzielnie /do rodzin/	Poza granice województwa	Ilość ludzi	Z miasta		Z poza miasta		nr pkt rozdz.	nr trasy	Rodzaj transp. Doba		Ilość transp. Doba		pojemność	Ilość rejsów Doba		Ogółem przewiozono	Pieszo				Ogółem			
	nr ADM	ilość ludzi				Ilość ludzi	Punkty załadow. nr	Pojemność	Ilość ludzi			Punkty załadow. nr	Pojemność	I	II		I	II		I	II	Ilość ludzi	Nr pkt rozdz.		ulica wyłot	nr drogi	Ilość ludzi
	3	4				7	9	10	11			12	13	14	15		16	17		18	19	20	21		22	23	24
3000	4	10000	3000		5000	2000	5	2000			5	7	Auto sam	-	5	-	250	4	-	1000	2000	23	Puławska	15	2000	2000	
										5	7	furg	-	10	-	200	4	-	800								
										5	7	Auto sam	-	5	-	50	4	4	200								
										6	8	Auto sam	-	5	-	250	4	4	1000								
										6	8	ciąg sam.	-	10	-	200	4	4	800								
										6	8	os.	-	20	-	200	4	4	800								
										6	8		-	34	-	100	4	4	400								
			3000		5000														5000	2000					2000		
	5																										

- Załączniki: 1. Plan miasta
 2. Mapa 100.000
 3. Plany zabezpieczenia rozśrodkowania ludności

Po opracowaniu planu rozródowania ludności DKO /PKO/ sporządza odpisy z planu rozródowania /Tabela 21 z załącznikami do poszczególnych ADM /w wypadku małych miast do władz miejscowych/ celem wstawienia pod zestawienia liczbowe konkretnych nazwisk na podstawie spisów ludności /Tabela 1/ do powiatów przyjmujących o przepuszczalnym ^{ileserowym} przemieszczeniu ludności w pierwszej i drugiej dobie trwania rozródowania ^{na} poszczególne punkty rozdzielcze. Dane imienne mogą być ujęte w następującym zestawieniu /Tabela 22/.

Tabela 22

Imienny plan rozródowania ADM-4 dzielnicy "X"

lp. rodzin	Nazwisko i imię	Data urodzenia	Miejsce zamieszkania	wyjeżdża														
				samodzielnie		W ramach rozródowania										Pieszo		
				osoba	adres przeznaczenia	Transportem					Pieszo							
						z miasta		z poza miasta			nr. trasy	I doba	II doba	osoby	ul. wyłotowa	nr trasy	nr punktu rozd.	
osoby	Nr. punktu załad.	osoby	nr. punktu załadow.	nr. punktu rozdzielczego														
2	3	4	5	6	7	8	9	10	11	12	13	14	15	16	17	18	19	20
1	KOWALSKA Janina KOWALSKA Zofia	1925 1953	ul. PIEKNA 21 m. 14	- -	- -	- -	- -	x x	7 7	6 6	8 8	- -	x x					
2	WAJDA Zofia WAJDA ZYGMUNT	1920 1950	ul. PIEKNA 21 m. 15	x x	wieś KORYTO pow. BIAŁA do brata WAJDY Albin													
3	BAK ANTONI BAK ZOFIA	1903 1910	ul. PIEKNA 21 m. 16	- -	- -	x x	5 5	- -	- -	5 5	7 7	x x	- -					
4	KUBAJEWSKI St.	1915	ul. PIEKNA 21 m. 17	-	-	-	-	-	-	-	-	-	-	x	Staszica	15	23	

itp.

Po opracowaniu imiennego planu rozródowania lud-
~~skowatemu podlegającym rozródowaniu~~
ności do poszczególnych obywateli powyższe dane dokonując
~~wpisuje się do dowodu osobistego~~
jednocześnie odpowiednie wpisy do dowodu osobistego,
~~adnotacje.~~

Należy mieć na uwadze, że imienne plany rozródowania
ludności będą ulegały ciągłej korekcie.

Plany rozródowania ludności na każdym szczeblu
powinny być opracowane w jednym wariantcie, który by jednak
przewidywał takie ewentualności jak:

- rozródowanie ludności w okresie bezpośredniego zagro-
żenia PRL;
- rozródowanie ludności z chwilą wybuchu wojny;
- zniszczenia linii komunikacyjnych, węzłów dróg itp;
- powstanie rejonów skażonych.

Opracowane plany ponadto powinny zakładać możliwość za-
równo uderzeń naziemnych jak i powietrznych w różnym
wagomiarze, różnych porach roku i w różnych warunkach
meteorologicznych.

Wymaga to od planów by stanowiły
przedstawienie i możliwości w konkretnych
wypadkach elastyczne kierowanie rozmno-
żaniem ludności.

ogólnych zasad

1A

1.3. KONCEPCJA ROZŚRODKOWANEJ LUDNOŚCI

Analiza założeń doktrynalnych naszych potencjonalnych przeciwników zakłada możliwość wojen z użyciem środków konwencjonalnych, jak też broni masowego rażenia. Mając to na uwadze, należy stwierdzić, że obrona zaplecza w ewentualnej przyszłej wojnie będzie nieodłączną i równorzędną częścią szkieletową całego systemu obronności kraju.

Przygotowanie kraju do obrony, a w tym społeczeństwa staje się podstawowym zadaniem systemu obrony terytorium kraju. Społeczeństwu nie przygotowanemu do pokonania trudności w warunkach wojny jądrowej grozi wyniszczeniem ludności własnego kraju do tego stopnia że prowadzenie danej wojny przestaje być możliwym celem i sensownym. Przygotowanie społeczeństwa do wojny obejmuje cały szereg przedsięwzięć o charakterze obronnym, polityczno-wychowawczym i organizacyjno-szkoleniowym mającym na celu ^{uchronienie} ~~uchronienie~~ jak największej części ludności od porażenia bronią masowego rażenia nieprzyjaciela, uodpornienie psychiki na propagandę przeciwnika oraz zmobilizowanie żywotnych sił narodu do realizacji zadań okręgu wojennego.

Każdy niewątpliwie zdaje sobie sprawę z tego, że głównym zadaniem systemu obrony terytorium kraju jest przede wszystkim uchronienie społeczeństwa przed nadmiernymi stratami. Bez osiągnięcia tego niemożliwa byłaby realizacja pozostałych celów obrony /wojny/.

Problematyka obrony społeczeństwa obejmuje między innymi ~~rozśrodkowanie ludności z miast /rejonów/zagrożonych/~~.

Rozśrodkowanie polega na przemieszczeniu części ludności z miast i ośrodków zagrożonych uderzeniami bronią jądrową na obszary względnie bezpieczne/nie mające opłacalnych celów dla ewentualnych uderzeń jądrowych/. Zasadniczym warunkiem, zapewniającym osiągnięcie założonego celu jest wcześniejsze, wyprowadzenie ekonomicznie zbędnej i niezangażowanej obronie ludności w danym miejscu/rejonie/ poza przewidzianą ^{używaną} granicę oszartej strefy rażenia, przemieszczenie jej do rejonów docelowych i zapewnienie możliwych środków ochrony oraz bytowania.

Rozsrodkowanie ludności odbywa się w myśl jednolitej dla całego kraju koncepcji. Zasadniczym szczeblem planującym i kierującym rozsrodkowaniem ludności jest Wojewódzki i Powiatowy Komitet Obrony, jednak gdy rozsrodkowanie ludności wybiega poza granice województwa szczeblem koordynującym jest KOK.

Ludność przemieszczona z miast wojewódzkich i miast wyznaczonych z województwa winna być zakwaterowana na terenie własnego województwa lub na obszarze otaczającym dane miasto. Jeśli nie ma tych możliwości, zakwaterowanie winna być na obszarze przedewszystkim sąsiednich województw.

Rozsrodkowaniu podlegać będzie ludność "ekonomicznie zbędna" ^{w danym miesiącu} i niezangażowana obronnie. Do ludności ekonomicznie zbędnej zalicza się ~~przedewszystkim następujące jej grupy.~~

- dzieci ~~do lat 14~~ ^{do lat 14} oraz młodzież do lat 16, zależnie od stopnia zaangażowania w prace związane z obronnością
- kobiety ciężarne, matki opiekujące się dziećmi oraz sierocińce, domy ~~starców~~ ^{dziewic} i innego typu ośrodki wraz z personelem.
- ludzi starszych i niedołężnych/ w zasadzie w wieku powyżej lat 60/
- pracowników nauki, osoby o wysokich kwalifikacjach, które ~~nie zostały zmobilizowane do prac o charakterze obronnym~~ ^{z innych miast nie muszą pozostać w zaprowizowanym mieście}
- inne osoby nie ~~pracujące i nie zaangażowane obronnie.~~ ^{nie}

Ludność ekonomicznie ~~zbędna~~ ^{nie} to grupa społeczeństwa, która ~~jest potrzebna do utrzymania potencjału ekonomicznego kraju w celu zapotrzebienia wojska i ludności cywilnej we wszystko, co jest niezbędne do prowadzenia walki i do życia.~~ ^{nie musi pozostać w zaprowizowanym mieście - jest tam potrzebna}

Ludność ta pozostaje w rejonach i miastach zagrożonych, zapewnia się jej ukrycie w budowlach ochronnych/schronach, ukryciach zabezpieczających, ~~piwnicach~~ ^{zagrożeń} oraz wszelkiego rodzaju szczelinach przeciwlotniczych/. Rozsrodkowanie ludności ~~przewodzie~~ ^{z zagrożeń} w następujących skupiskach ludnościowych:

- miast ~~zaliczonych do obiektów kategorii specjalnej i pierwszej~~
- ośrodków, które ze względu na swoje położenie w stosunku do obiektów ~~kategorii specjalnej i pierwszej~~ ^{zagrożeń} są w takim samym stopniu zagrożone jak te obiekty.

^{Wykaz} ~~miast/rejonów/lub ośrodków niejakich~~ ^{Ważny w wiel-} ~~na poszczególne~~ ^{kości zaprowizacji} ~~kategorie obiektów~~ określa Sztab Generalny.

W Polsce przyjmujemy następujące ^{obszary} rejonów najbardziej zagrożone uderzeniami broni jądrowej nieprzyjaciela:

- przemysłowy śląsko-krakowski
- warszawsko-łódzko-łukowski radomski
- wrocławsko-wałbrzyski
- trójmiasto i ~~obszar~~ dolnej Wisły
- poznańsko-koniński
- rejon ~~szczęciński~~

~~Biorąc to pod uwagę~~ przez ~~licznaliki~~ obszar naszego kraju, brak rejonów całkowicie bezpiecznych, to jest znacznie odległych od opłacalnych celów uderzeń jądrowych, czynią, że rozśrodkowanie jest tylko częściową ochroną ludności. Komrnat broni raketowej usterki techniczne, wpływy atmosferyczne powodując, że nawet ludność przebywająca w docelowych rejonach przemieszczenia nie jest całkowicie zabezpieczona przed działaniem fali uderzeniowej nie mówiąc już o szkodzeniach promieniotwórczych. Zmusza to do organizacji w tych rejonach ochrony ludności przede wszystkim ~~środkami ratowania broni jądrowej.~~ ^{z pomocą środków obrony}

Znaczna ilość obiektów wojskowych, komunikacyjnych i przemysłowych zagrożonych uderzeniami jądrowymi zmniejsza i tak już niezbyt wielkie obszary kraju, które by mogły być docelowymi rejonami przemieszczenia.

Często obiekty te leżą w pobliżu siebie, stwarzając groźbę powstania dużych rejonów porażenia jądrowego i stref skażeń promieniotwórczych.

Sytuacja ta powoduje, że pewne zasady rozśrodkowania przyjęte dla większości kraju nie mogą mieć zastosowania w niektórych rejonach. Przykładem tego jest woj. katowickie, na obszarze którego nie można zapewnić rozśrodkowania ludności na własnym terenie.

Istnieje możliwość powstania stref skażeń promieniotwórczych w wyniku wykonania przez przeciwnika uderzeń jądrowych na rubieżach rzek: Odra, Nysa-Żużycka, Wisła, Wybrzeżu Morza Bałtyckiego oraz na wschodniej granicy państwa. W związku z tym województwa zachodnie obowiązane są planować rozśrodkowanie w kierunku wschodnim, województwa położone nad Wisłą, lub przez teren których przepływa Wisła, na wschód lub zachód od niej, natomiast województwa położone nad morzem na południe od portów i innych obiektów nadmorskich.

Podobnie jest z rozśrodkowaniem województw wschodnich,

głównie przemieszczenie powinno odbywać się w kierunku zachodnim. Wynika to z faktu, że nieopasujacych przez uderzenie na mosty i stacje przeładunkowe może stworzyć potężną strażę miejscową i stacjami przeciwostrzelnymi o dużym stopniu skuteczności. ~~Przewidywać się~~

Rozdzielczość ludności miast zagrożonych przewidzieć w dwóch etapach: realizacja jej w dwóch etapach:

Pierwszy etap rozdzielczości będzie polegał na szybkim opuszczeniu miasta przez część ludności uprawnioną do rozdzielczości transportem osiągnięciu przez nią "punktów zakładowych" oddalonych średnio 12-25 km od granic miasta. Pozostała ludność /wynagająca pracownikom transportem/ zakłada się do punktów ~~zakładowych~~ rozmieszczonych w granicach miasta, skąd ~~przewiezienie~~ na podstawie ~~do punktów rozdzielczych~~ /rejonów docelowych/. Ludność przeznaczona do rozdzielczości pieszo opuszcza miasto udając się bezpośrednio do wyznaczonych punktów rozdzielczych (docelowych). Czas potrzebny na realizację pierwszego etapu rozdzielczości powinien być jak najkrótszy.

Wyznaczenie punktów zakładowych w mieście i poza miastem ma na celu jak najszybsze opuszczenie zagrożonego miasta przez ludność przeznaczoną do rozdzielczości transportem. Punkty zakładowe w mieście przewidziane są dla ludności mającej trudności w poruszaniu się pieszo/matki z małymi dziećmi, chorzy starcy, invalidzi itp/.

Transport przeznaczony do rozdzielczości przewidziany będzie w ograniczonych ilościach i funkcjonować będzie na zasadzie rotacji między punktami zakładowymi a rozdzielczymi, aż do zakończenia rozdzielczości. Dlatego też opuszczenie miasta przez ludność, należy synchronizować w taki sposób by czas i ilość wywożenia ludności z punktów zakładowych, rozmieszczonych w mieście posiadanych transportem również się ~~określi~~ ~~czasie~~ w jakim druga część ludności przeznaczona do rozdzielczości transportem potrafi opuścić miasto i przejść na punkty zakładowe poza miastem. Ludzie ci ze względu przewidziani na miejsce przewidziane transportem który poprzednio zaangażowany był do przewiezienia ludności z punktów zakładowych rozmieszczonych w mieście.

Drugi etap rozdzielczości ludności będzie polegał na przewiezieniu ludzi z punktów zakładowych lokalizowanych poza granicami miasta na punkty rozdzielcze, celem rozdzielczości i re-

~~zamieszkania w docelowych miejscach pobytu.~~

Pojemność ^{rejonów} punktów zakładowych i rozdzielonych powinna zapewnić sprawną organizację szybkie przemieszczenie ludności do ~~punktów rozdzielonych i mniej docelowych.~~

Zakłady Opieki Społecznej, szpitale, kadry niektórych zakładów naukowych itp. powinny być rozśredkowane z pominięciem wszelkich punktów, bezpośrednio do miejsc docelowych.

Personel obsługujący ten zakłady ^{specjalnym sposobem} powinien w miarę możliwości zabrać członków rodzin uprzedzonych do rozśredkowania.

Aby nie ujawnić zbyt wczesnie przygotowań mobilizacyjnych państwa, rozśredkowanie przeprowadzić według dwóch okresów:

- pierwszy/~~ukryty~~/ realizowany w okresie ^{stanu} podwyższonej gotowości obronnej państwa obejmuje rozśredkowanie szpitali, domów starców i innych tego typu ośrodków
- drugi jawny realizowany w okresie ^{stanu} bezpośredniego zagrożenia państwa obejmuje ^{cały} przemieszczenie całej ludności przewidzianej do rozśredkowania

Decyzję o rozpoczęciu ^{skali i tempa} rozśredkowania podejmuje Komitet Obrony Kraju. Realizowanie, w zależności od potrzeb i możliwości

^{natężyć} Dla zapewnienia sprawnego przeprowadzenia rozśredkowania dokonano podziału miast na rejonów rozśredkowania zgodnie z podziałem administracyjnym. Dla poszczególnych miast rozśredkowania ^{rejonów} ~~wymacza się punkty zakładowe w granicach i poza granicami miasta.~~ ^{rejonów} ~~Punkty zakładowe rozmieszczone poza granicami miasta~~ ^{ama} w miarę możliwości powinny być poza ewentualną trzecią/czwartą/ strefą porażenia.

^{rejonów} W rejonach planowanej zmiany rodzaju transportu wyznacza się ~~etapowe punkty rozśredkowania.~~ ^{punktów przeladunku.}

Dla rozśredkowanej ludności pilnie wyznacza się etapowe punkty odpoczynku.

Na terenie powiatów przyjąłymi przemieszczania ludność ~~wymacza się końcowe punkty przemieszczenia~~ ^{rejonów} - punkty rozdzielone

Przy wyborze ~~docelowych rejonów~~ i dróg przebiegu/przewozów, rozśredkowanej ludności uniknąć w miarę możliwości przekroczenia przeszkód wodnych, ^{over} ~~właściwego krzyżowania się dróg przebiegających~~ nie ludności z drogami przewidzianymi dla wojsk własnych i sojuszników.

Przemieszczenie ludności do rejonów docelowych należy wyko

dywać wszystkimi środkami, jakimi rozporządza WKO i PKO oraz przydzielonymi przez szczebel nadrzędny a szczególnie:

- ^{mięso} transportem samochodowym, MPK, PKS i innych przedsiębiorstw podległych WKO i PKO. *będącym w dyspozycji WKO i PKO;*
- transportem wodnym
- transportem kolejowym, zwłaszcza linii podmiejskich i lokalnych
- transportem lokalnym - traktory z przyczepami, furmanki.

W celu zapewnienia porządku przemarшу i przejazdu ludności organizować ^{można} służbę regulacji ruchu. Dla zabezpieczenia porządku i bezpieczeństwa publicznego oraz ochrony mienia państwowego, społecznego i obywateli w mieście organizuje się posterunki stałe, patrole piesze, zmotoryzowane oraz wyznacza się odpowiedzialnych za poszczególne bloki mieszkalne. Odpowiednie siły wyznaczają się do utrzymania porządku i kontroli wychodzącej ludności. *Wymaganiem jest, aby w punktach załadunkowych i punktach przejściowych / na obszarze miasta / kierownicy grup rozrządki, będący jednocześnie opiekunami sanitarnymi i dyżurami, oraz ich pomocnicy (panie).*

Aby zapewnić zorganizowane przeprowadzenie rozśrodkowania rzeczą nieodzowną jest informowanie na bieżąco całego społeczeństwa już w okresie pokoju w przedsięwzięciach rozśrodkowania.

Koniecznym jest aby osobom podlegającym rozśrodkowaniu w okresie pokoju wydać uprawnienia do opuszczenia miasta w formie osobistego dokumentu / imiennego / - adnotacja w dowodzie osobistym. Dokument tego rodzaju ^{można} służyć jednocześnie jako podstawa do świadczeń ze strony władz i organów zaopatrujących, jako przepustka uprawniająca do opuszczenia miasta, i podstawa do zameldowania się w miejscu przeznaczenia.

Powiadomienie ludności o ^{terminie rozpoczęcia} rozśrodkowaniu nastąpić w formie odpowiednich zarządzeń władz podanych do wiadomości publicznej ^{po}. W tym celu ^{można} wykorzystać wszelkie dostępne środki, przede wszystkim zaś miejscowe rozgłoszenie radiowe, radiowęzły, środki telefonii przewodowej, obwieszczenia, a także ^{mięso} administracje domów mieszkalnych, dozorcę itp.

Organizacja przyjęcia rozśrodkowanej ludności obejmuje szereg różnorodnych przedsięwzięć wykonywanych na szczeblu WKO, PKO i granady, na terytorium których przewidziano w sposób planowy zakwaterowanie określonej ilości mieszkańców miast zagrożonych.

Zasadniczym ogniwem przy organizacji przyjęcia rozśrodkowanej ludności jest PKO.

Organizacja i przygotowanie przyjęcia rozśrodkowanej ~~ludności~~

ludności przez powiat polega na:

- zorganizowaniu i przygotowaniu w wytypowanych miejscowościach ^{rejonów} punktów rozdzielczych;
 - zapewnieniu powierzchni mieszkalnej oraz niezbędnego sprzętu kwaterunkowego;
 - przygotowaniu wyznaczonych obiektów dla przyjęcia rozrodzowanych zakładów opieki społecznej;
 - ^{zapewnieniu} zabezpieczeniu rozrodzowanej ludności ~~z~~ wodą, żywnością, pomocą medyczną, lekami itp.;
 - wyznaczeniu ~~dróg~~ tras w celu rozwiezienia ludności do miejsca stałego zakwaterowania;
 - zapewnieniu transportu z ^{rejonów} punktów rozdzielczych do miejsc docelowych;
 - zapewnieniu pracy i zatrudnienia rozrodzowanej ludności;
- Ludność przybywająca ^{do rejonów} na punkty rozdzielcze ^{rejonów} rejestrować i wydawać przydział na stałe zakwaterowanie. Następnie wyznaczonymi środkami lokomocji ^{rejonów} rozwieść ^{rejonów} do miejsc pobytu.

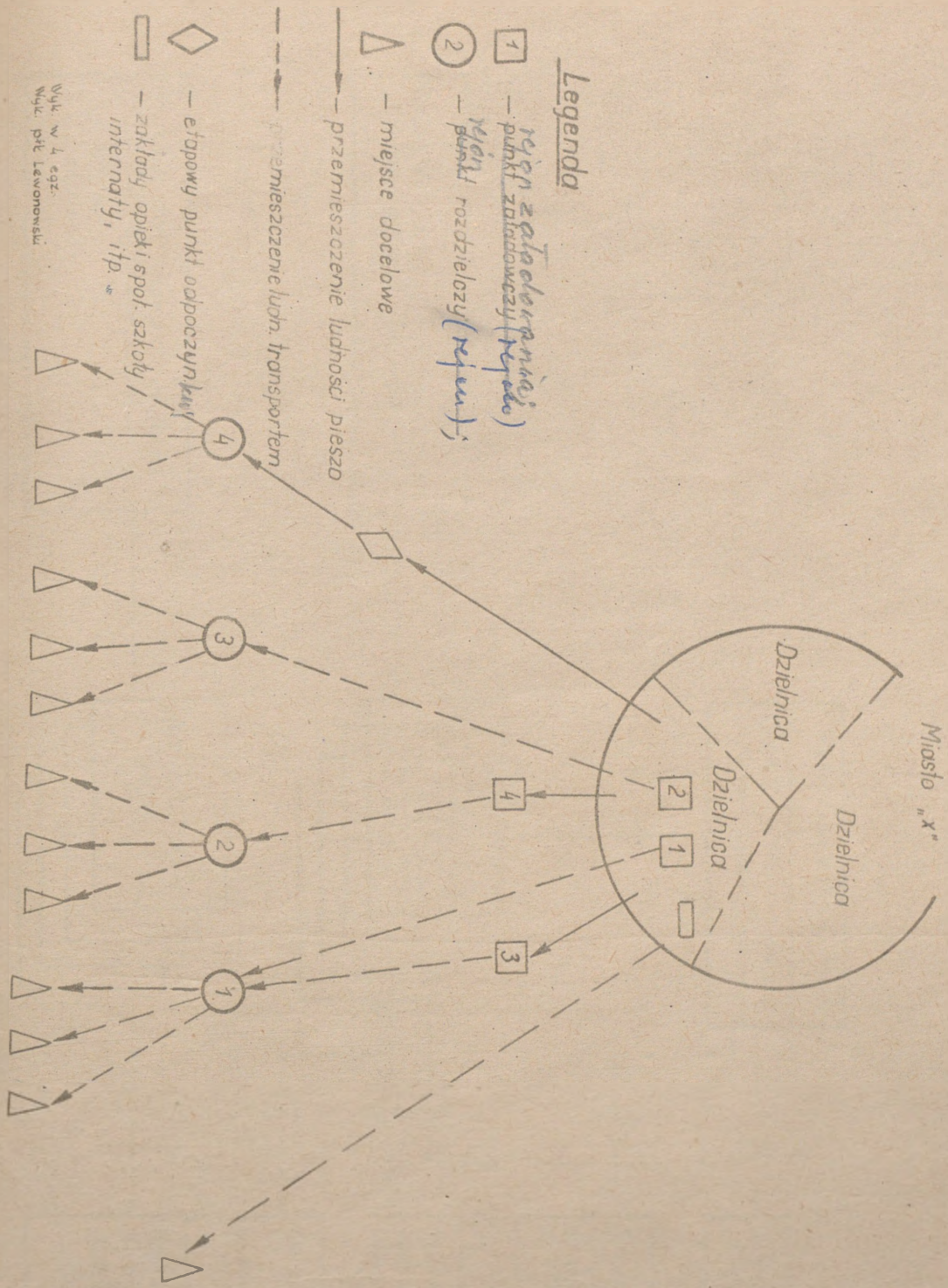
W miejscu wyznaczonego pobytu, rozrodzowana ludność powinna zarejestrować się u odpowiednich władz ^{rejonów} miejscowych.

Rozrodzowanie ludności ma charakter obowiązkowy, zarówno dla osób rozrodzowanych jak i posiadających w ^{rejonów} miastach zagrożonych. Prowadząc rozrodzowanie, jako zasadę przyjęć ^{rejonów} możliwości nie rozdzielanie rodzin.

Zak. → Ideowy schemat organizacji rozrodzowania ludności z zagrożonego miasta przedstawia Rys. 1.

IDEOWY SCHEMAT ORGANIZACJI ROZŚRODKOWANIA LUDNOŚCI Z ZAGROŻONEGO MIASTA

Rys. 1.



Legenda

- 1 — punkt zakładowy (fabryka)
- 2 — punkt rozdzielczy (rezerwa);

Δ — miejsce docelowe

→ — przemieszczenie ludności pieszo

--- — przemieszczenie ludn. transportem

◇ — etapowy punkt odpoczynkowy

□ — zakłady opieki i spot. szkoły internatny, itp.

Wyk. w 1. egz.
Wyk. pól Lewonowici

Zakaznik nr 1

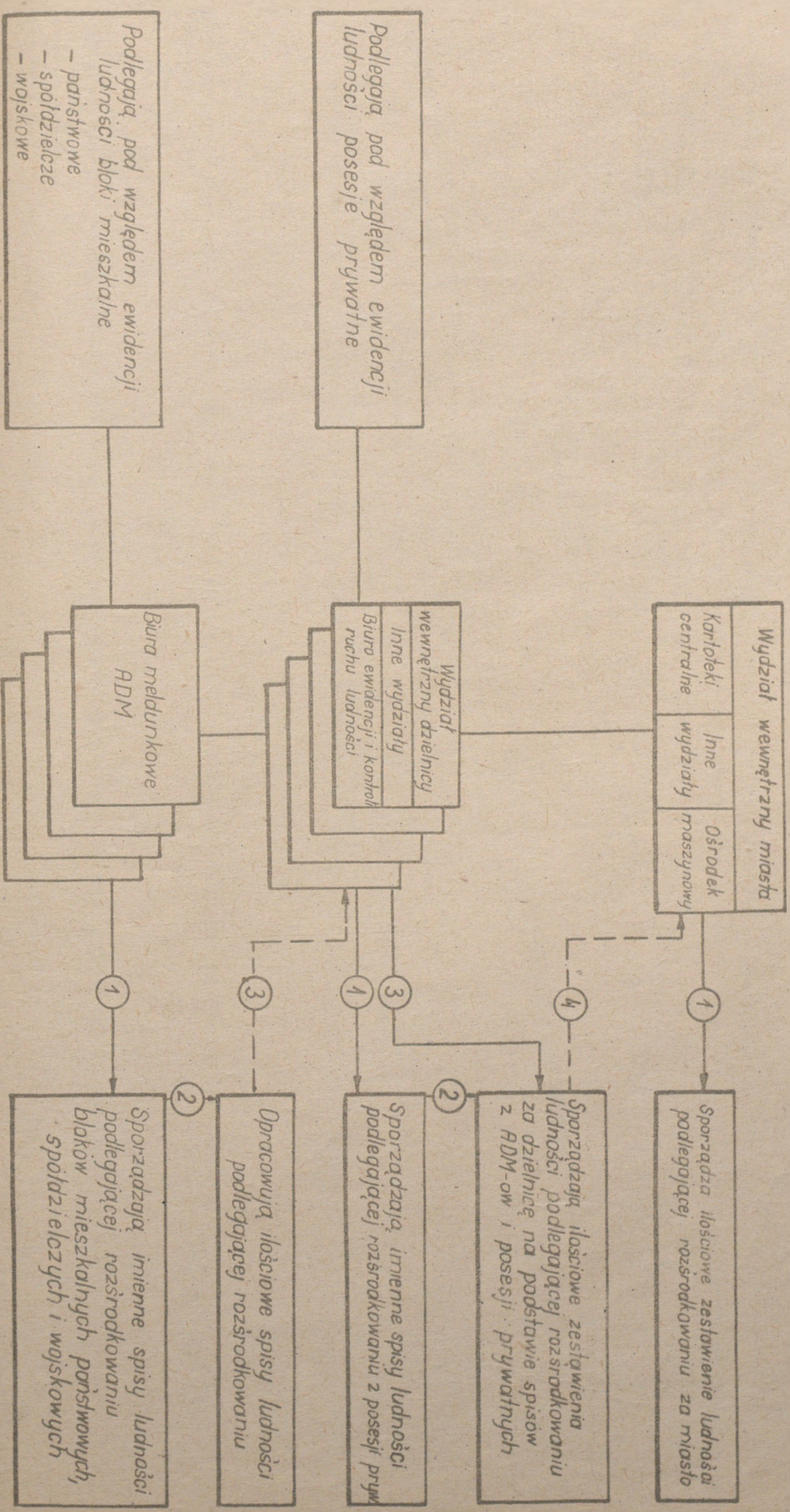
Egz. pol.
Nr k.s. 02118/60

OGÓLNY SCHEMAT ORGANIZACJI EWIDENCJI I KONTROLI RUCHU LUDNOŚCI W DUŻYCH MIASTACH

Załącznik nr 2

Rys. 3.

EGZ. POL.
Nr ks. 02117



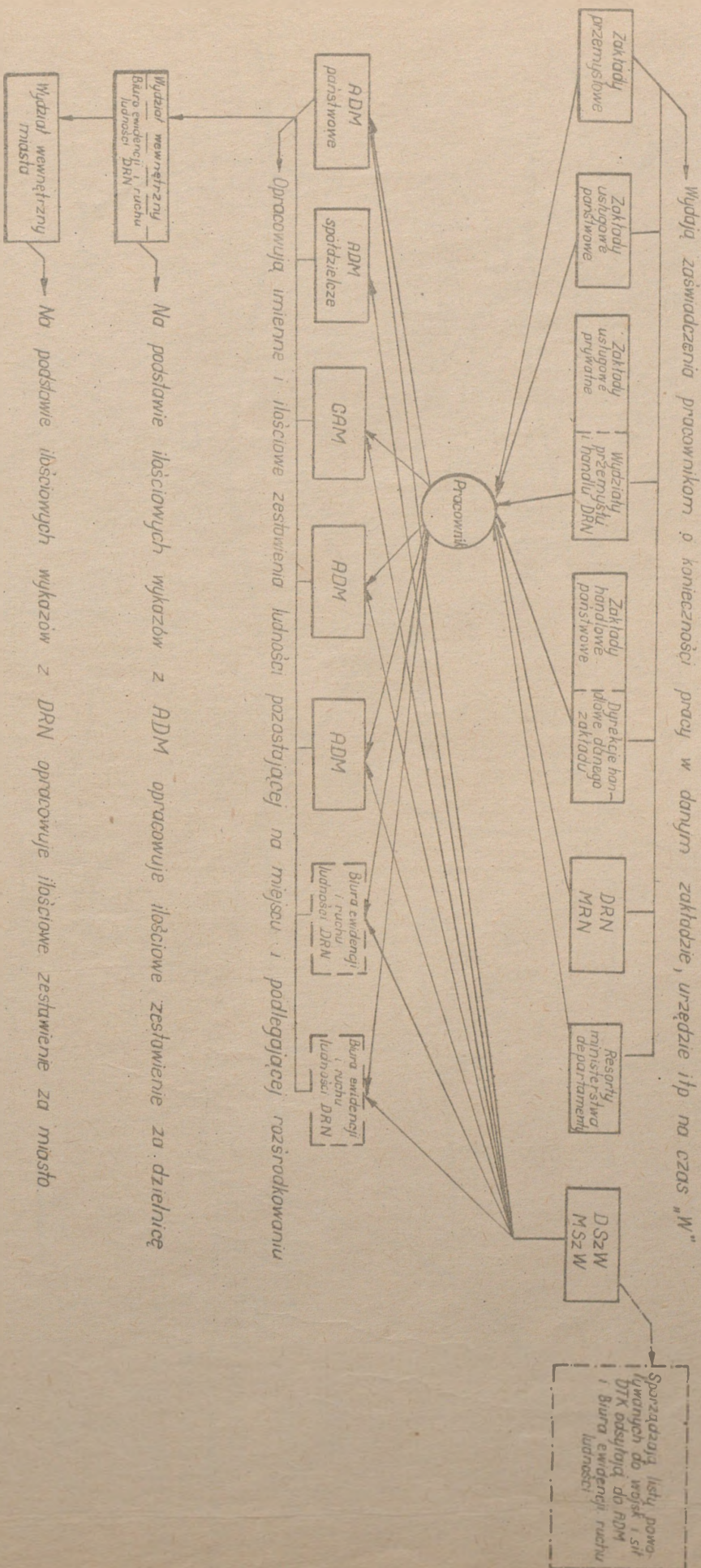
Legenda

OPRACOWAŁ: (1) kolejna czynność

Rys. 1.

PRZEBIEG CZYNNOSCI PRZY TYPOWANIU LUDNOSCI PODLEGAJACEJ ROZSZRODKOWANIU

Zakładanki nr 5
507 pol.
MFKS 02191/w



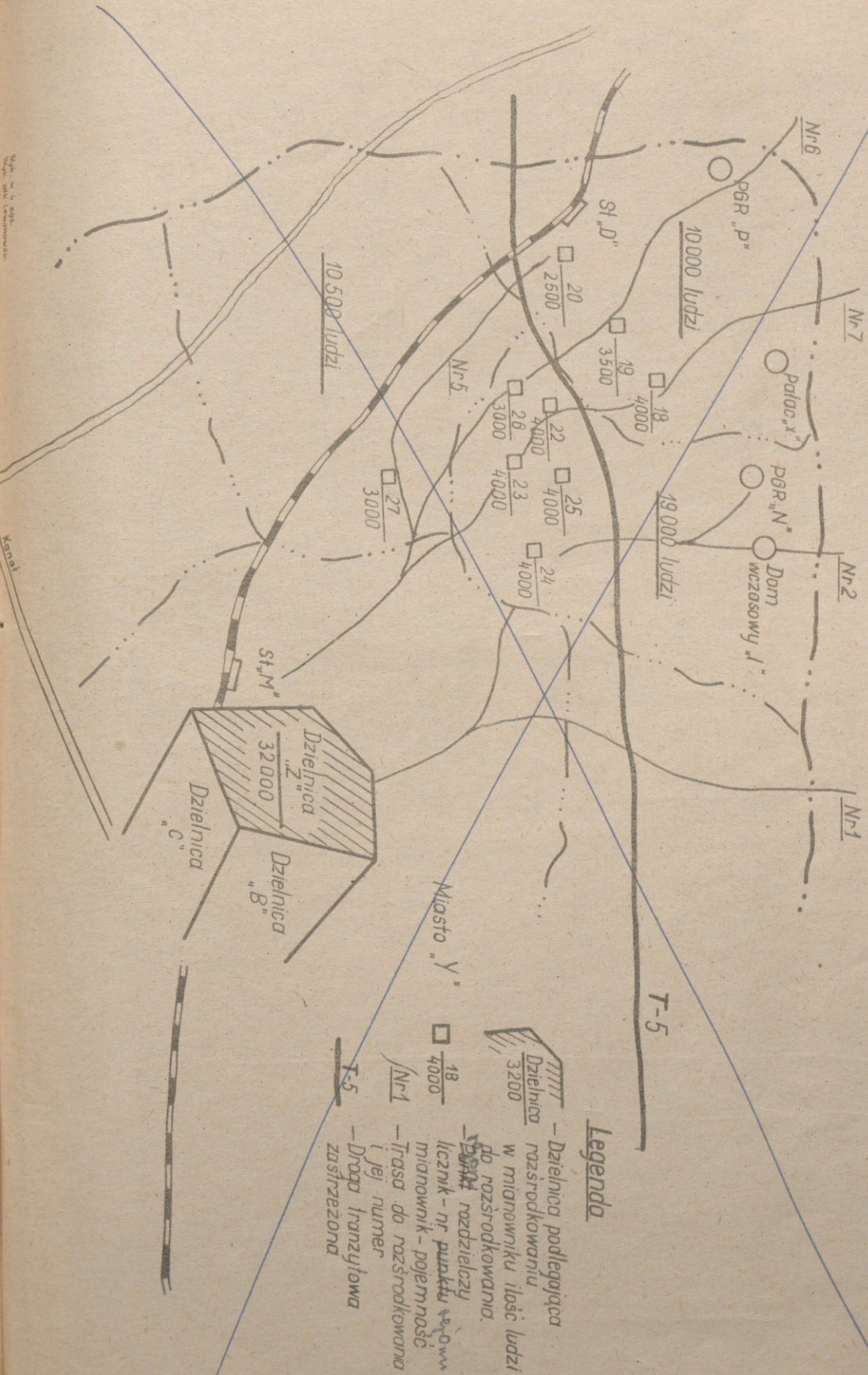
Wzrost 1. 1. 1951
Opis, plik, LK 1951/1952

IDEOWY PLAN PRZEMIESZCZENIA ROZŚRODKOWYwanej LUDNOŚCI DZIELNICY "Z"

Rys. 6.

Mapa 1 : 100000

Zakres nr 5
TRJNE
Egz. pg
Nr ks 02775/mw



Legenda

- Dzielnica podlegająca rozśrodkowaniu w miarowniku ilości ludzi do rozśrodkowania.
- Dzielnica rozśrodkowania w miarowniku ilości ludzi do rozśrodkowania.
- licznik - nr punktu w miarowniku - pojemność
- Trasa do rozśrodkowania i jej numer
- Droga tranzytowa zastrzeżona

1.4. Metodyka planowania rozródowania ludności

Interakcyjne zaangażowanie i planowanie

1.4.1. PRZYGOTOWANIE WSTĘPNYCH DANYCH W CELU PODJĘCIA PRAC

interaktywne przeprowadzenie rozródowania
W ZAKRESIE PLANOWANIA ROZŚRODKOWANIA LUDNOŚCI

ludności.

Komitet Obrony Kraju kieruje przygotowaniem, i ^{prze} prowadzeniem rozśrodkowania ludności na obszarze Kraju przez dział ^(zaopatrzenia) ochrony ludności.

Podstawowym ogniwem planującym rozśrodkowanie jest układ terytorialny.

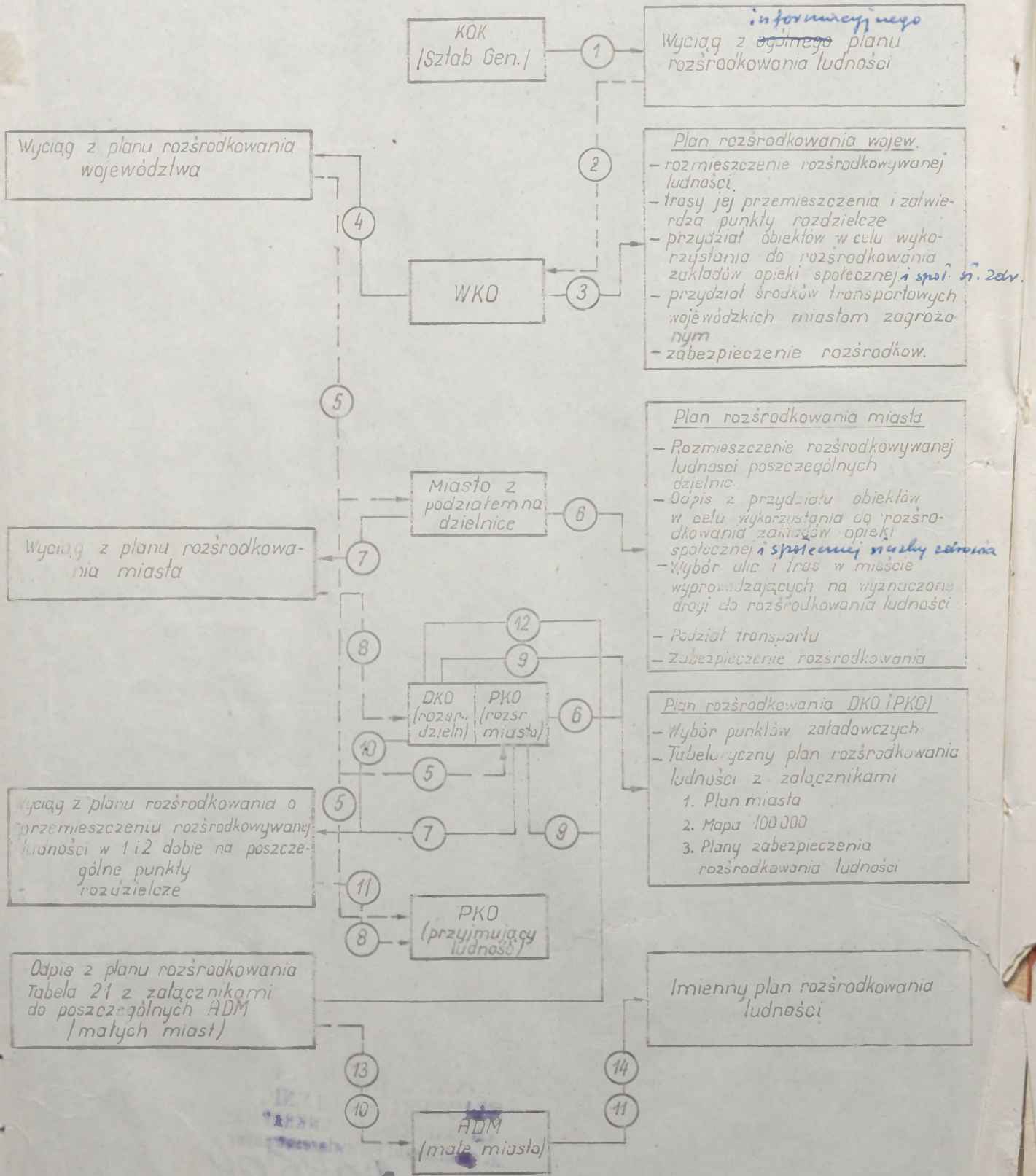
Na obszarze województwa/powiatu/za całość planowania rozśrodkowania ludności odpowiada wojewódzki/powiatowy/Komitet Obrony. *Bezpośrednio planowaniem rozśrodkowania ludności i jego prowadzeniem kieruje dział wojewódzki lub powiatowy* ~~Opracowaniem planów oraz kierowaniem rozśrodkowania ludności kieruje dział ochrony ludności przy współpracy z następującymi działami WKO/PKO,~~ *zamiast tego kieruje działami WKO (PKO).*

- dział ochrony ludności - koordynuje prace w zakresie planowania rozśrodkowania oraz organizuje zakwaterowanie przemieszczanej ludności, budowę ukryć przed skażeniami, zaopatruje ją w wodę oraz zabezpiecza pod względem medyczo-sanitarnym; *prewencyjnym*
- dział polityczny - organizuje polityczne zabezpieczenie wszystkich przedsięwzięć rozśrodkowania, pomoc polityczną organom administracji, a zwłaszcza w zaopatrzeniu ludności oraz w zakresie przeciwdziałania zjawiskom *ciężkim* rozprężenia i paniki;
- dział militarny - opracowuje operacyjny zamiar rozśrodkowania określa rejony i drogi przemieszczenia rozśrodkowanej ludności bierze udział w opracowaniu planów rozśrodkowania, jak również udziela pomocy działowi ^(zaopatrzenia) ochrony ludności podległymi mu siłami i środkami;
- dział wewnętrzny - zapewnia porządek, bezpieczeństwo, ewidencję ludności, regulację ruchu na trasach przemieszczenia; ~~oraz na etapowych i końcowych punktach rozśrodkowania;~~
- dział zaopatrzenia - organizuje zaopatrywanie rozśrodkowanej ludności w żywność na trasach i w docelowych rejonach przemieszczania;
- dział komunikacji - przygotowuje transport oraz łączność na potrzeby rozśrodkowania, jak również zabezpiecza drogi pod względem technicznym;
- dział ^{gospodarki obrony} ekonomicznej i planowania - określa układ struktury i zatrudnienia przedsiębiorstw dostosowany do zadań i warunków pracy w okresie wojny.

~~Kolejność czynności wykonywanych w toku planowania rozśrodkowania ludności jest pomocniczo instancje realizacji etapów planowania przedstawiają rysunki 2 i 3.~~

II ETAP PLANOWANIA

Planowanie na szczeblach WKO-PKO; MKO-DKO i ADM



I ETAP PLANOWANIA

Okres wstępnych prac do podjęcia planowania rozśrodkowania ludności

(Informacyjny)

Plan rozśrodkowania ludności

- Z jakiego województwa i do jakiego przygotować rozśrodkowanie ludności
- Które województwa i ile przyjmują

Dyrektywa

- Koncepcje rozśrodkowania ludności
- Miasta zagrożone podlegające rozśrodkowaniu
- Rejony ~~wypętnie~~ ~~bezpieczne~~ na obszarze PRL

Wstępny plan rozśrodk. ludn.

- Czy województwo we własnych granicach pomieści rozśrodkowywaną ludność
- Czy województwo będzie dysponować rezerwą miejsc i rejonu
- Ile ludności wymaga przemieszczenia poza granice województwa

KOK /Sztab Gen/

- Spisy ilościowe ludności miast do rozśrodkowania
- Spisy zakładów Opieki Społecznej ~~do rozśrodkowania~~ społecznej służby zdrowia
- Możliwości rozmieszczenia rozśrodkowywanej ludności w granicach województwa
- Możliwości rozmieszczenia Zakładów Opieki Społecznej społecznej służby zdrowia w granicach województwa
- Inwentaryzacja transportu do rozśrodkowania

WKO

- Spisy ilościowe ludności miast zagrożonych do rozśrodkowania
- Spisy Zakładów Opieki Społecznej do rozśrodkowania społecznej służby zdrowia
- Możliwości rozmieszczenia rozśrodkowywanej ludności na obszarze powiatu
- Inwentaryzacja transportu do rozśrodkowania ludności

- Spisy ilościowe /imienne/ ludności podlegającej rozśrodkowaniu społecznej służby zdrowia
- Spisy Zakładów Opieki Społecznej podlegających rozśrodkowaniu
- Możliwości przyjęcia rozśrodkowywanej ludności na obszarze powiatu społecznej służby zdrowia
- Możliwości przyjęcia Zakładów Opieki Społ. na obszarze powiatu
- Inwentaryzacja transportu do rozśrodkowania ludności

PKO /MKO, DKO/

- Spisy imienne ludności podlegającej rozśrodkowaniu
- Możliwości przyjęcia rozśrodkowywanej ludności

- Spisy imienne ludności podlegającej rozśrodkowaniu
- Możliwości przyjęcia rozśrodkowywanej ludności


Igromada / LKO (ADM)

Legenda

opracowanie

nakazuje do opracowania /przekazuje/

kolejność czynności



DEC 1972 11 5.

DKOW



00 osob



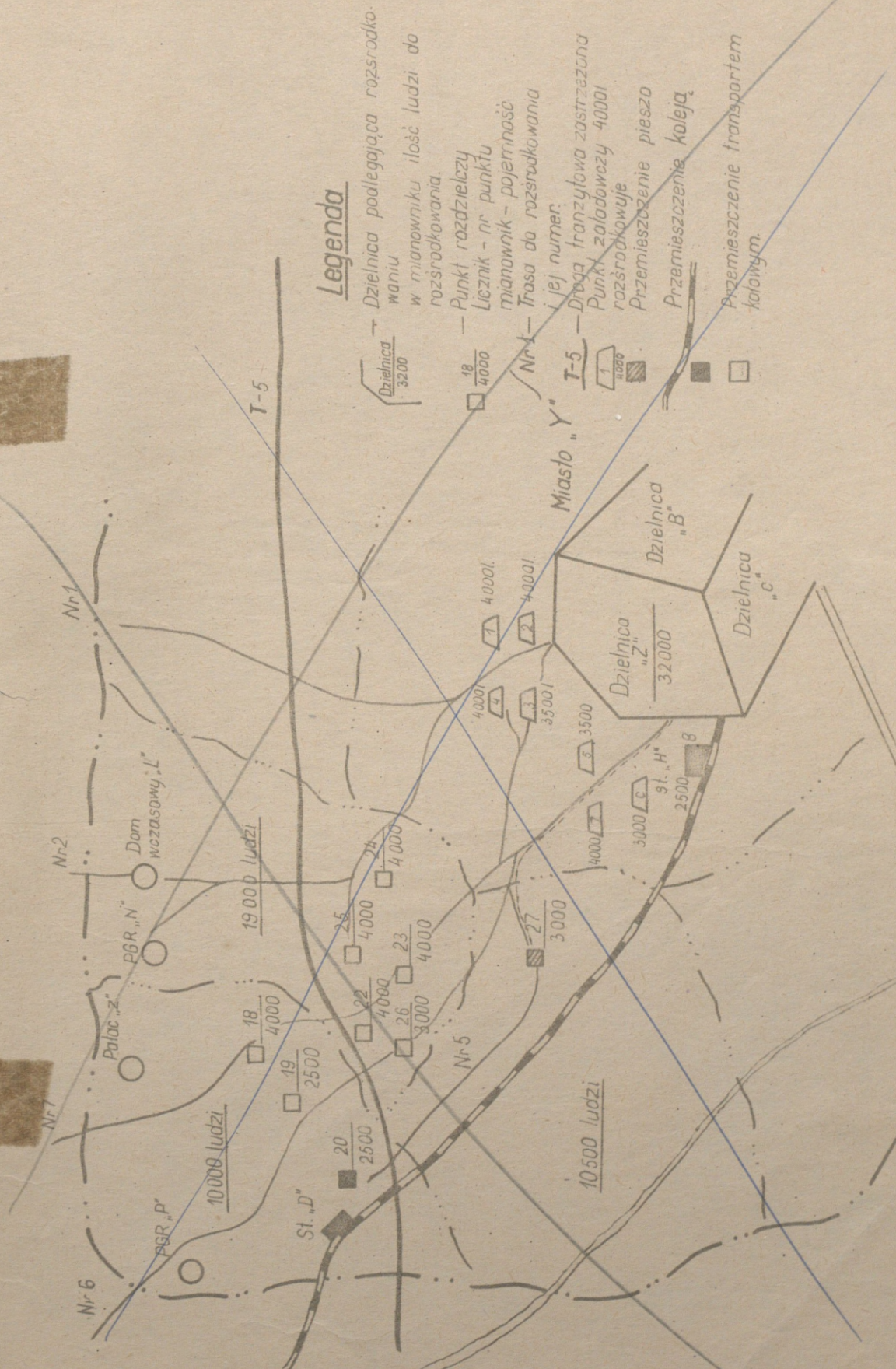
ARCHIWUM
BIBLIOTEKI SZKOŁY
ADAMI SZTABA
ul. G. broni K. Szwarcenwajd
34604

IDEOWY PLAN ROZSRODKOWANIA LUDNOSCI DZIELNICY "Z"

mapa 1:100 000

Eqz nr
Poz. nr 02176 I.W.V.

Załącznik nr 7



ARCHIWUM
 BILOTKI SZKOLENIOW
 ADEMII SZTABI GENERALNEJ
 gen. brań K. Świerczewski
 034604

Waga w 4 egz.
Wsk. pp. Lewicki