

AKADEMIA SZTABU GENERALNEGO
im. gen. broni K. Swierczewskiego

KATEDRA Nr 12

ppłk mgr Mariusz ADAMUS

STUDIA WOJSKOWO-GEOGRAFICZNE
W POLSKIEJ MYŚLI OPERACYJNEJ
W LATACH 1918 – 1939

Załączniki rozprawy doktorskiej



ARCHIWUM
BIBLIOTEKI
27642

27642

REMBERTÓW

MAJ

1962



AKADEMIA SZTABU GENERALNEGO
im. gen. broni K. Świerczewskiego

KATEDRA Nr 12

ppłk mgr Mariusz ADAMUS

STUDIA WOJSKOWO-GEOGRAFICZNE
W POLSKIEJ MYŚLI OPERACYJNEJ
W LATACH 1918 — 1939

Załączniki rozprawy doktorskiej



ARCHIWUM
BIBLIOTEKI S
im. gen. broni

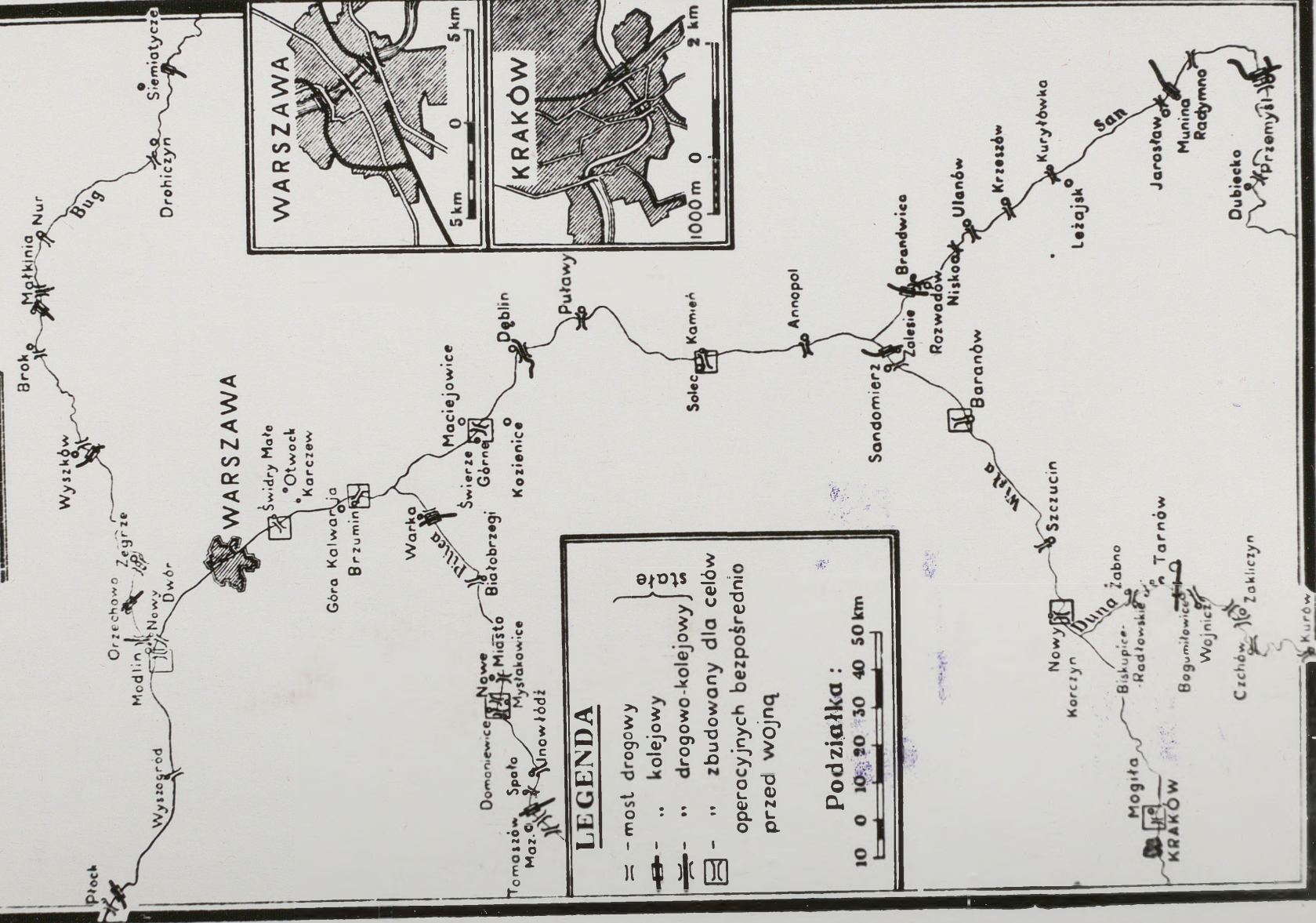
27642
x27642

REMBERTÓW

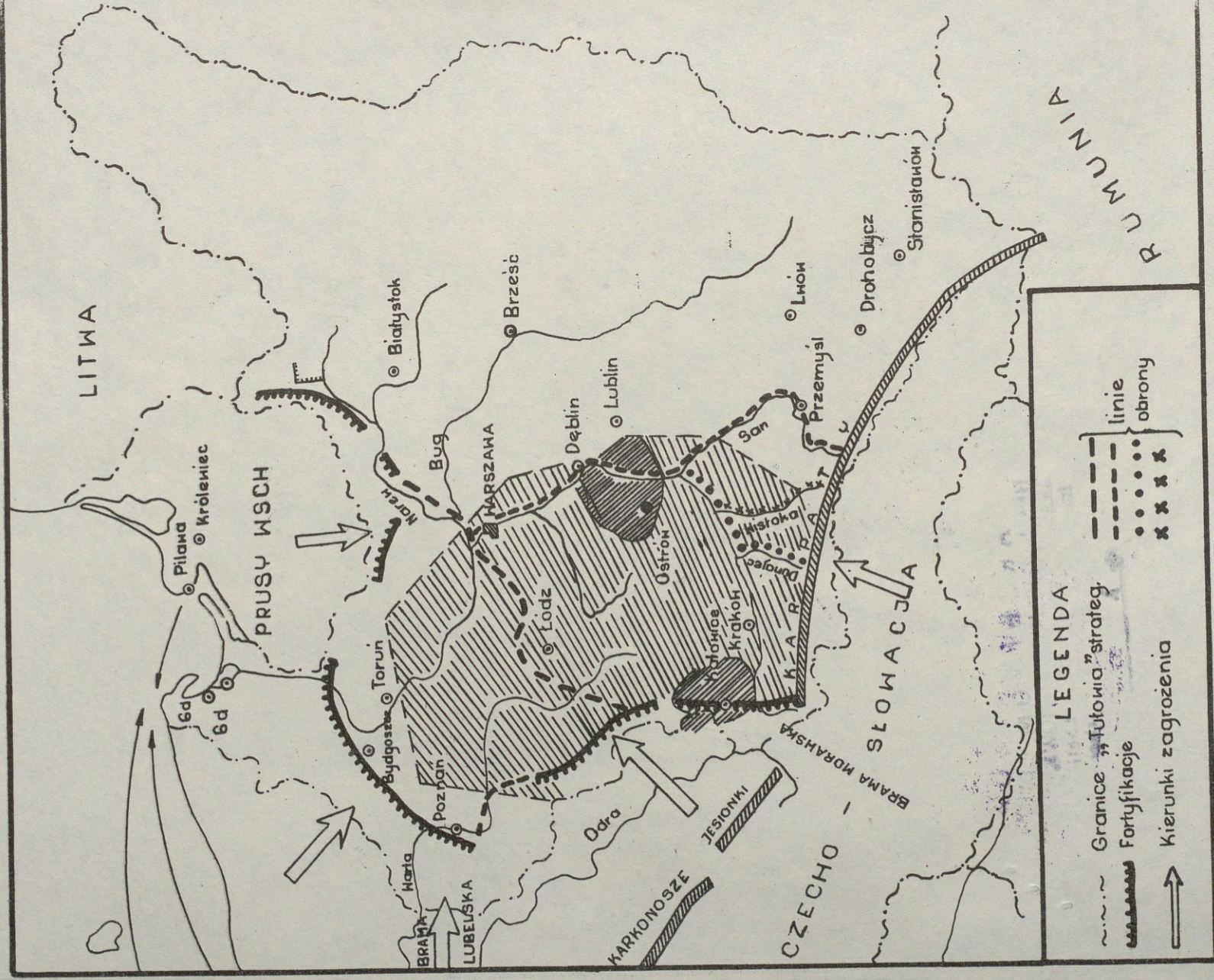
MAJ

1962

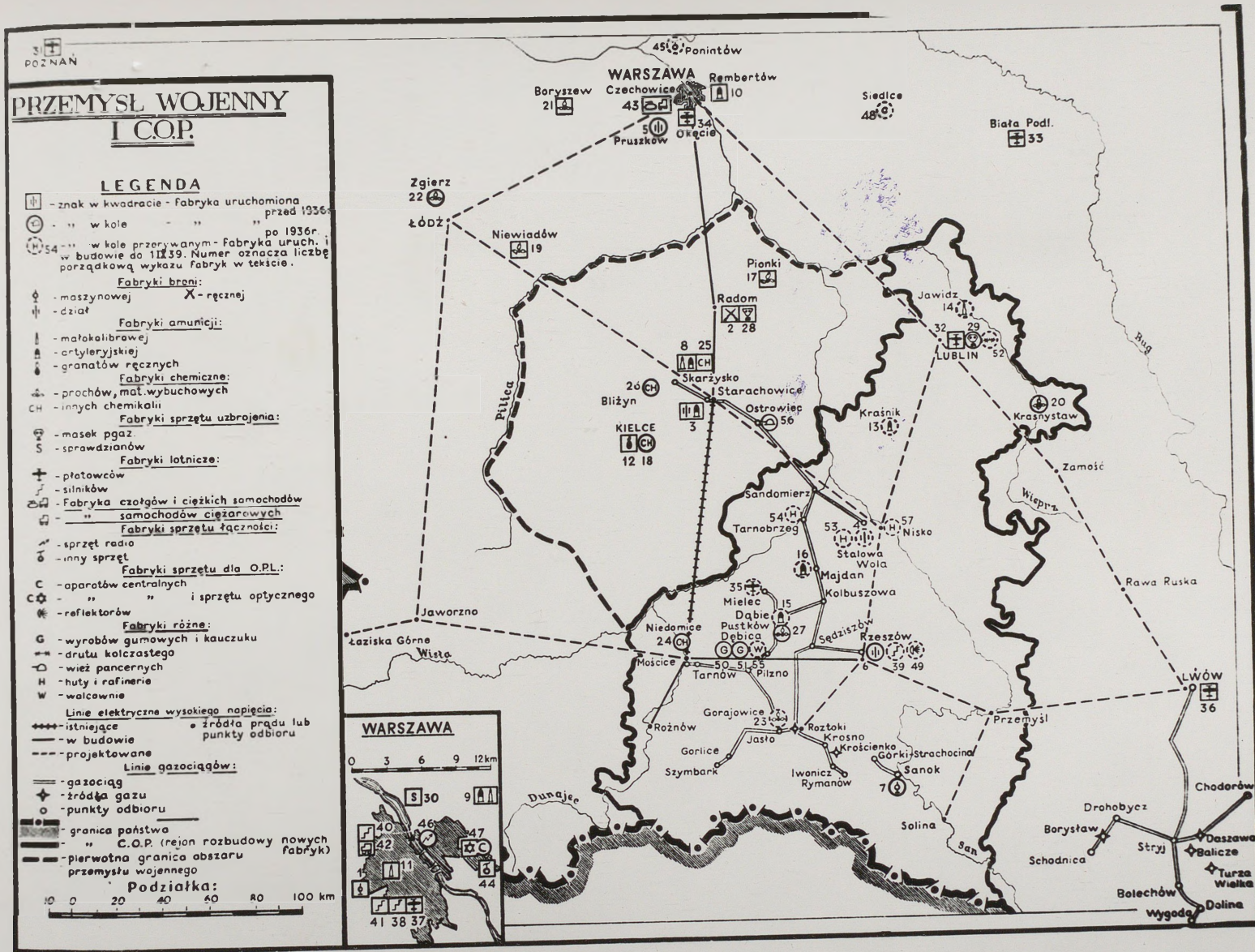
MOSTY NA WIŚLE, PILICY, SANIE, BUGU I DUNAJCJU



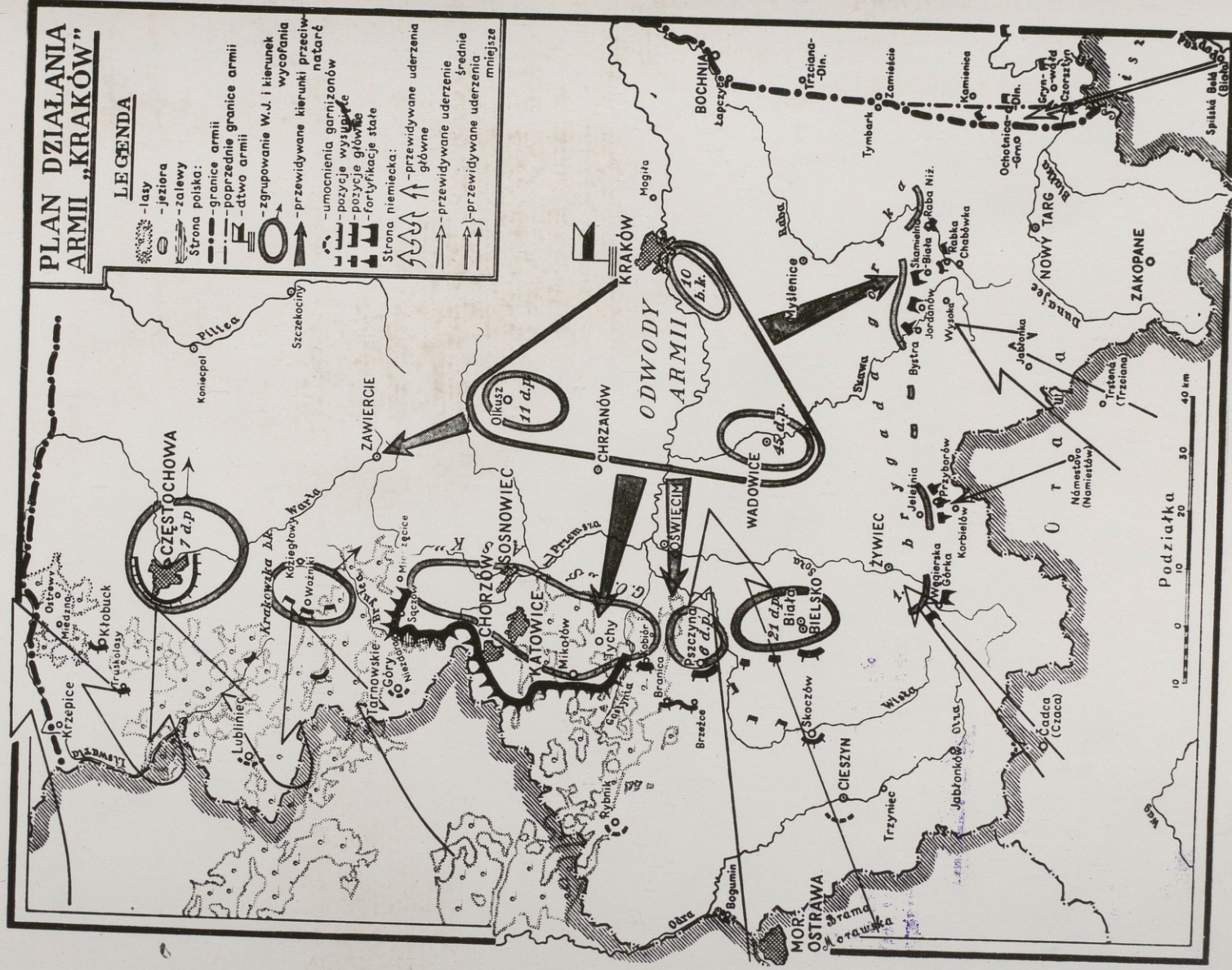
„Tułów” strategiczny Polski

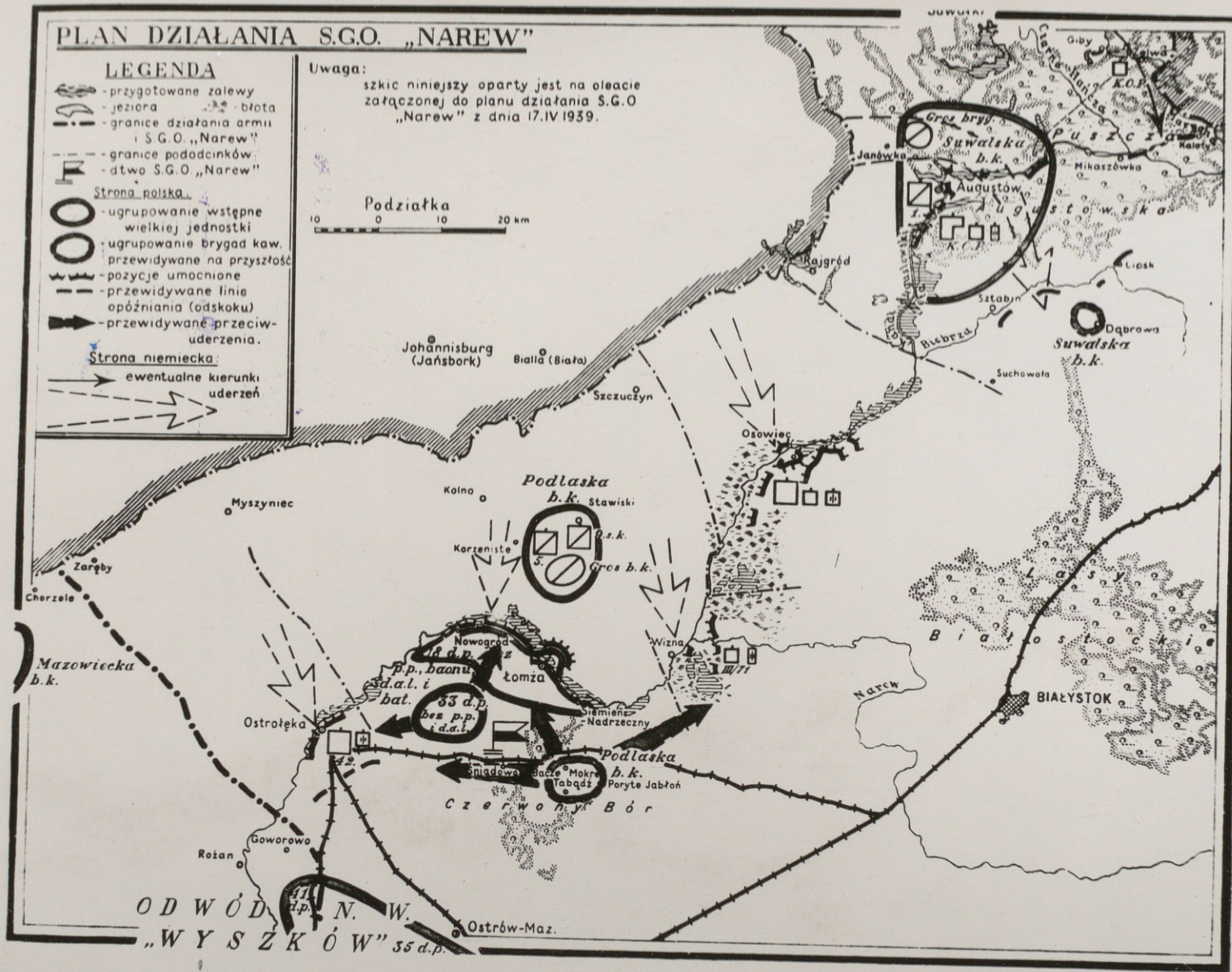


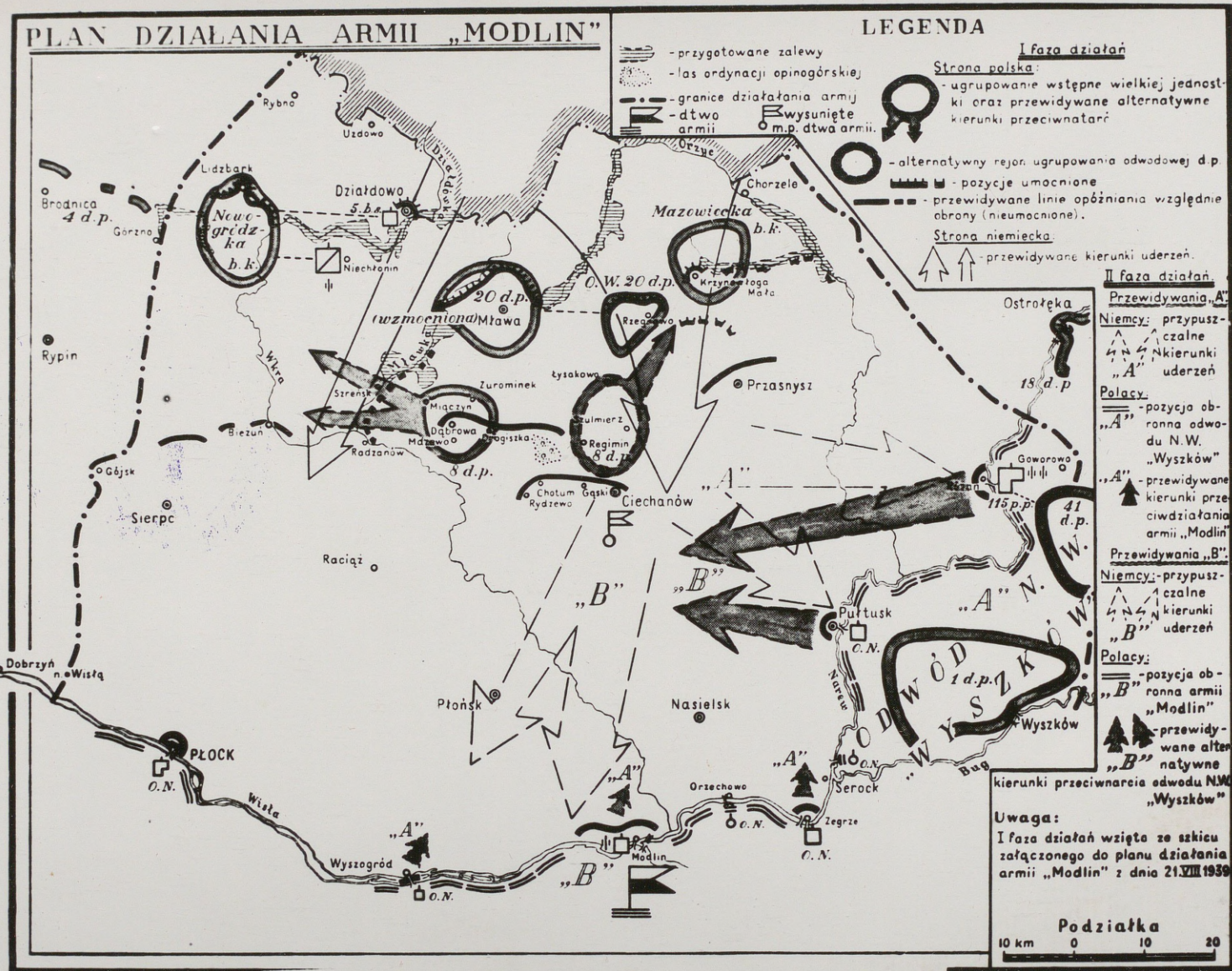
(Hg Szaad A., ppłk dypl. : Znaczenie strategiczne nowej figury geograficznej Odrodzonej Polski)



/Wg "Polskich Sił Zbrojnych", T. I, cz. 1, między str. 208 i 209/











ZARYS POZYCJI OBRONNYCH

Załącznik do rozkazu Gen. Insp. Sił Zbrojnych
z dnia 24 VI 1939

LEGENDA

-  - Odcinki fortyfikacji stałych
-  - Zasadnicza pozycja obrony
-  - Pozycja wysunięta
-  - Ostoja garnizonów

50 40 30 20 10 0 100 km

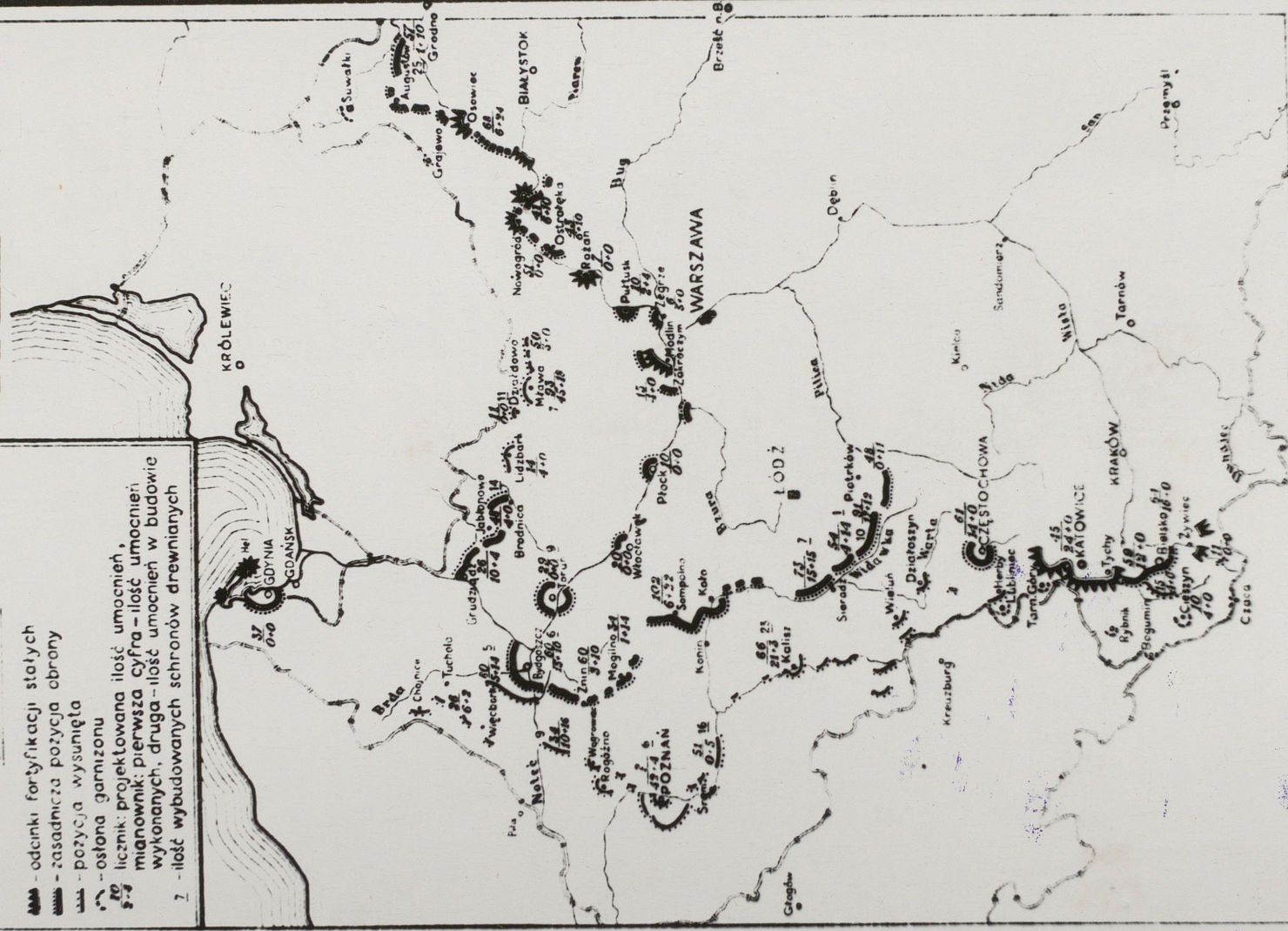


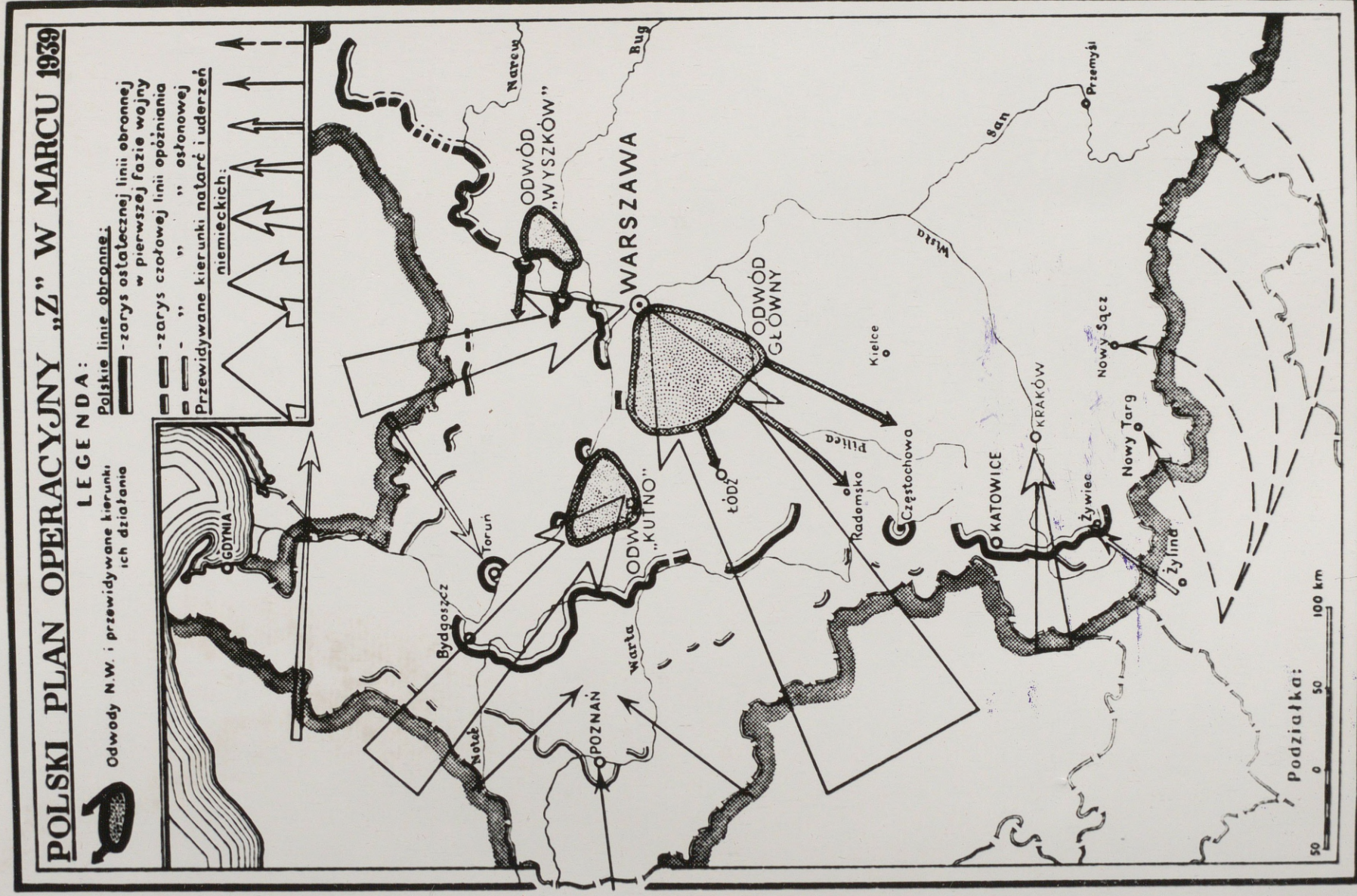
SYTUACJA UMOCNIEŃ W DNIU 28 VIII 1939

LEGENDA

- AAA - odcinki fortyfikacji stałych
- ▬▬▬ - zasadnicza pozycja obrony
- --- - pozycja wysunięta
- - osłona garnizonu
- 10 5-9 - licznik: projektowana ilość umocnień, mianownik: pierwsza cyfra - ilość umocnień wykonanych, druga - ilość umocnień w budowie
- 7 - ilość wybudowanych schronów drewnianych

Podziałka
0 50 100 km





PLAN KONCENTRACJI WE WSTĘPNEJ FAZIE PRZYGOTOWAŃ w marcu 1939

