

9/8056

AKADEMIA SZTABU GENERALNEGO WP

WYDZIAŁ WOJSK LOTNICZYCH I OPK
KATEDRA TAKTYKI WOJSK OPK

JAWNE



Egz. poj.


9/8056

Tylko dla nauczycieli akademickich



Plk dr Tadeusz KROPIOWSKI

ĆWICZENIE DOSKONALĄCE
dla kursu operacyjnego wojsk OPK
Temat: DZIAŁANIA BOJOWE KORPUSU OPK
Opracowanie metodyczne

 47117




9/8056

AKADEMIA SZTABU GENERALNEGO WP

WYDZIAŁ WOJSK LOTNICZYCH I OPK
KATEDRA TAKTYKI WOJSK OPK

JAWNE



Egz. poj.

9/8056


Tylko dla nauczycieli akademickich



Plk dr Tadeusz KROPIOWSKI

ĆWICZENIE DOSKONALĄCE dla kursu operacyjnego wojsk OPK Temat: DZIAŁANIA BOJOWE KORPUSU OPK Opracowanie metodyczne

40/s



Opis załączników.

1. Mapa nr RWD 003947 skala 1:500 000 na 6 ark.
Mapa bez tytułu.

2. Mapa nr pf-1904/WW skala 1:500 000 na 6 ark.
Położenie wyjściowe wojsk 4 Korpusu
OPK o 14.00 6.6.



AKADEMIA SZTABU GENERALNEGO WP

JAWNE

WYDZIAŁ WOJSK LOTNICZYCH I OPK

PRZEKLASYFIKOWANO KATEDRA TAKTYKI WOJSK OPK

Protokół Nr 54305

ZATWIERDZAM

KOMENDANT

WYDZIAŁU WOJSK LOTNICZYCH I OPK

PRZEKLASYFIKOWANO
Protokół Nr 12657

Egz. pojed.

gen. bryg. pil. Andrzej RYBACKI

/Tylko dla nauczycieli akademickich/

Płk dr Tadeusz KROPIOWSKI

ĆWICZENIE DOSKONALĄCE

DLA KURSU OPERACYJNEGO WOJSK OPK

Temat: DZIAŁANIA BOJOWE KORPUSU OPK

Opracowanie metodyczne



SZEF KATEDRY TAKTYKI WOJSK OPK

płk prof. dr hab. Witold POKRUSZYŃSKI

W A R S Z A W A

1985 r.

Mapa: 1 : 500 000

N - 32-B,D

N - 33-A,B,C,D

N - 34-A,C.

A. CZEŚĆ ORGANIZACYJNO-METODYCZNA

I. TEMAT: Działania bojowe korpusu OPK

II. CELE SZKOLENIOWE:

1. Rozszerzyć i pogłębić wiedzę ^{chirurgyd} słuchaczy w zakresie operacyjno - taktycznego użycia wojsk OPK oraz organizacji działań bojowych na szczeblu korpusu OPK w warunkach początkowego okresu wojny.
2. Doskonalić umiejętności słuchaczy wykonywania obowiązków funkcyjnych oficerów dowództwa i sztabu oraz szefów rodzajów wojsk korpusu OPK podczas odtwarzania gotowości bojowej wojsk i organizowania dalszych działań bojowych oraz doskonalić umiejętności opracowania podstawowych dokumentów bojowych korpusu OPK.
3. Utrwalić wiadomości słuchaczy dotyczące użycia sił powietrznych państw NATO oraz własnych sił i środków obrony powietrznej z uwzględnieniem współczesnych i perspektywicznych systemów uzbrojenia.

III. ZAGADNIENIA SZKOLENIOWE ĆWICZENIA:

1. Analiza zadania bojowego korpusu OPK, zamiar działań i wytyczne dla oficerów sztabu i szefów rodzajów wojsk korpusu OPK w warunkach początkowego okresu wojny.
2. Wypracowanie decyzji dowódcy korpusu OPK dotyczącej odtworzenia naruszonego systemu obrony powietrznej oraz realizacji nowych zadań.
Planowanie działań bojowych korpusu OPK.
3. Meldowanie i uzasadnianie decyzji dowódcy korpusu OPK dotyczącej odtworzenia naruszonego systemu obrony powietrznej i realizacji nowych zadań bojowych w warunkach początkowego okresu wojny.

IV. RODZAJ I FORMA ĆWICZENIA

Jednostronne, jednoszczeblowe ćwiczenie dowódczo-sztabowe na mapach w Szkolnym Ośrodku Dowodzenia Wydziału Wojsk Lotniczych i OPK.

V. CZAS TRWANIA ĆWICZENIA

Czas astronomiczny: 16 godz. lekcyjnych /2 dni szkoleniowe/.

Czas operacyjny: 4.00 5.6 - 17.00 6.6.

VI. PRZEBIEG ĆWICZENIA

Na kilka dni przed rozpoczęciem ćwiczenia /nie później niż 2 dni przed ćwiczeniem/ słuchaczom udziela się instruktażu, w ramach którego wyznacza się stanowiska funkcyjne w ćwiczącym dowództwie i sztabie korpusu OPK, wręcza się założenie do ćwiczenia i mapy oraz udziela wytycznych dotyczących przygotowania się do ćwiczenia.

Na podstawie otrzymanego założenia, zawierającego wiadomości o sytuacji ogólnej i szczegółowej ćwiczącego korpusu OPK słuchacze przygotowują się do ćwiczenia: studiują sytuację i wrysowują ją na mapy oraz wykonują inne zadania nakazane do założenia, do realizacji.

Ćwiczenie rozpoczyna się o 8.00 wręczeniem wprowadzenia dla dowództwa ćwiczącego korpusu OPK. Wprowadzenie zawiera charakterystykę dotychczasowego działania ŚNP nieprzyjaciela /zwłaszcza w ostatnim zmasowanym nalocie/ wykaz rezultatów działań bojowych korpusu i poniesionych strat, sytuację w rejonie obrony korpusu oraz zadania bojowe dla korpusu OPK. Na podstawie tych danych ćwiczący wypracowują decyzję dowódcy korpusu i wykonują nakazane dokumenty.

W drugim dniu ćwiczenia odbywa się meldowanie i uzasadnianie decyzji dowódcy korpusu przez ćwiczących.

W końcowej części ćwiczenia /w drugim dniu ćwiczenia/ przeprowadza się omówienie ćwiczenia. W omówieniu uczestniczy kierownictwo ćwiczenia, rozjemcy /kontrolujący/ oraz ćwiczący słuchacze.

VII. SKŁAD WOJSK /SZTABÓW/ BIORĄCYCH UDZIAŁ W ĆWICZENIU

Ćwiczy dowództwo i sztab korpusu OPK.

W roli osób funkcyjnych występują słuchacze kursu operacyjnego wojsk OPK.

Nauczyciele akademicki Katedry Taktyki Wojsk OPK stanowią kierownictwo ćwiczenia i rozjemców /kontrolujących/.

VIII. ROZMACH ĆWICZENIA:

1. Ćwiczenie odbywa się w warunkach początkowego okresu wojny prowadzonej konwencjonalnymi środkami rażenia, przy stałym zagrożeniu użycia broni jądrowej.

2. Skład stron:

a/ "ZACHODNI" - nieprzyjaciel:

- wojska lądowe - Północna i Centralna Grupa Armii;
- siły powietrzne - 2 i 4 PTSP oraz PSP CB i BZ;

b/ "WSCHODNI" - wojska własne:

- wojska lądowe - Front Północny;
- wojska OPK - 3,4 /ćwiczący/ i 6 korpus OPK PRL;
- 12 korpus OP /ZSRR/, 2 dywizja OPK /NRD/, wojska lotnicze frontu, wojska OP przegrupowujących się wojsk operacyjnych przez rejon obrony 4 korpusu OPK, siły i środki OP MW.

3. Rejon ćwiczenia:

północno - zachodnia część terytorium PRL.

4. Skład 4 korpusu OPK: dwie brygady raketowe, brygada radiotechniczna, trzy pułki lotnictwa myśliwskiego, batalion rozpoznania radioelektronicznego, batalion zakłóceń radioelektronicznych.

Wyposażenie i uzbrojenie - jak aktualnie w wojskach OPK z uwzględnieniem systemów uzbrojenia najnowszych i przewidywanych do wprowadzenia w przyszłości /samoloty MiG-23 MF, zestawy raketowe dalekiego zasięgu S-200 WE/.

IX. ORGANIZACJA POZORACJI

Pozoracja nieprzyjaciela powietrznego - według danych zawartych w założeniu i wprowadzeniu do ćwiczenia.

X. ORGANIZACJA DOWODZENIA I ŁACZNOŚCI

Dowodzenie i łączność - w oparciu o środki Szkolnego Ośrodka Dowodzenia Wydziału WL i OPK.

B. CZĘŚĆ OPERACYJNO-TAKTYCZNA

I. WARUNKI PROWADZENIA ĆWICZENIA

Ćwiczenie odbywa się w warunkach początkowego okresu wojny /drugi dzień wojny/ przy stałym zagrożeniu użycia broni jądrowej przez nieprzyjaciela.

Siły powietrzne nieprzyjaciela prowadzą zaczepną operację powietrzną.

W ramach tej operacji ŚNP nieprzyjaciela wykonują również uderzenia na wojska ćwiczącego korpusu OPK oraz obiekty i wojska w rejonie obrony korpusu.

Ćwiczący korpus OPK prowadząc działania bojowe w ramach operacji przeciwpowietrznej na Zachodnim TDW odpiera zmasowane uderzenia ŚNP nieprzyjaciela. Korpus ponosi określone straty.

Uwzględniając poniesione straty, naruszony system obrony, a także nowo otrzymane zadanie osłony wojsk operacyjnych dowództwo i sztab korpusu organizuje i planuje działania bojowe korpusu.

Ćwiczenie prowadzone jest w warunkach okresu letniego - pierwsza dekada czerwca.

Warunki atmosferyczne w okresie 5.6 - 7.6: w nocy i rano bezchmurnie, w godzinach południowych rozwój chmur kłębiastych do 3/10. Dolna podstawa chmur 800-1200 m. Temperatura powietrza w dzień 20-22°C; w nocy 10-14°C. Wiatry przyziemne z kierunku zachodniego o prędkości 2-4 m/s. Świt 3.00, zmrok 20.00.

II. ZAMIAR STRON

1. "ZACHODNI" pod pozorem ćwiczeń doprowadzili swoje wojska do pełnej gotowości bojowej i o 4.00 5.6 rozpoczęli działania wojenne. Wykonując zmasowane uderzenia siłami powietrznymi na lotniska, system OP, zgrupowania wojsk i główne węzły komunikacyjne na obszarze NRD. Zgrupowania uderzeniowe Centralnej i Północnej Grupy Armii przeszły do działań zaczepnych i na głównych kierunkach uderzenia: HANNOWER - BERLIN; FRANKFURT- LEIPZIG do 12.00 6.6. włączyły się w głąb terytorium NRD na 30-40 km.

Lotnictwo ZACHODNICH siłami 2 i 4 PTSP oraz PSP CB i BZ prowadząc zaczepną operację powietrzną wykonywało zmasowane naloty w celu zdobycia przewagi w powietrzu i wsparcia nacierających wojsk lądowych. Kolejne zmasowane uderzenie głównie siłami 2 PTSP i PSP CB i BZ, na obiekty systemu OP w północno-zachodniej części PRL, system komunikacji i wojska lotnictwo ZACHODNICH wykonało: 14.00-15.30 6.6.

ZACHODNI zamierzają w dalszym ciągu prowadzić działania zaczepne w celu jak najszybszego pokonania wojsk osłonowych, rozgromienia sił głównych WSCHODNICH na terytorium NRD i wyjścia na rubież rz. Odra.

Siłami powietrznymi zamierzają prowadzić nadal walkę o przewagę w powietrzu, wspierać wojska lądowe i działania marynarki wojennej oraz zwiększyć wysiłek w zakresie izolacji pola bitwy od dopływu świeżych sił z głębi.

W tym celu przewidują wykonywać zmasowane uderzenia na system OP, podchodzące wojska i system komunikacji szczególnie na terytorium NRD i PRL.

2. WSCHODNI odpierają wojskami osłonowymi natarcie przeważających sił nieprzyjaciela i jednocześnie tworzą zgrupowania uderzeniowe do operacji zaczepnej na Zachodnim TDW.

Wojska Frontu Północnego prowadzą uporczywe walki obronne, przegrupowują się w celu przejścia do operacji zaczepnej.

Lotnictwo WSCHODNICH we współdziałaniu z innymi rodzajami sił zbrojnych w ramach operacji przeciwpowietrznej na Zachodnim TDW wykonało uderzenia odwetowe na lotniska, środki przenoszenia broni jądrowej, zgrupowania uderzeniowe i system dowodzenia wojskami nieprzyjaciela oraz wspólnie z siłami obrony powietrznej odpiera zmasowane uderzenia sił powietrznych nieprzyjaciela w walce o zdobycie panowania w powietrzu.

Wojska OPK PRL w składzie 3,4 i 6 korpus OPK, działając w jednolitym systemie OP państw UW bronią przed rozpoznaniem i uderzeniami z powietrza obiekty i wojska na obszarze kraju skupiając główny wysiłek na kierunku północno-zachodnim i zachodnim oraz osłonie głównych ośrodków administracyjno-politycznych i przemysłowo-gospodarczych, portów i baz morskich, a także systemu komunikacyjnego.

Dowództwo wojsk OPK zamierza w najbliższym okresie bronić nadal dotychczasowe obiekty oraz, we współdziałaniu z wojskami OPL Frontu Północnego, WLF i siłami OP Marynarki Wojennej wzmocnić osłonę wojsk operacyjnych na terytorium kraju.

3. 4 korpus OPK /ćwiczący/ w składzie: 5 i 9 BR OPK, 4 BR¹ OPK, 1,2 i 3 plm OPK, 9 brrel i 8 bzrel we współdziałaniu z 3 i 6 korpusem OPK, 12 korpusem OP /ZSRR/, 2 dywizją OPK /NRD/, wojskami OPL Frontu Północnego, wojskami lotniczymi frontu, siłami OP marynarki wojennej oraz Pomorskim OW broni przed rozpoznaniem i uderzeniami z powietrza obiekty w północno-zachodniej części terytorium PRL skupiając główny wysiłek na kierunku północno-zachodnim oraz osłonie portów i baz morskich SZCZECIN, ŚWINOUJŚCIE, GDAŃSK, GDYNIA, ośrodka gospodarczego - BYDGOSZCZ i nie dopuszcza do przelotu ŚNP nieprzyjaciela w głąb obszaru powietrznego kraju.

Od 14.00 do 15.30 6.6 korpus odpiera zmasowane uderzenie lotnictwa nieprzyjaciela niszcząc około 10% uczestniczących w nim samolotów nieprzyjaciela.

W wyniku zmasowanego uderzenia lotnictwa nieprzyjaciela 4 korpus OPK ponosi dotkliwe straty w sile żywej i sprzęcie bojowym szczególnie znajdujących się w strefie odpowiedzialności PłSD-41 i PłSD-42.

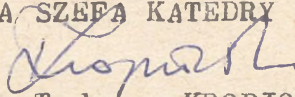
Po odparciu uderzenia ŚNP nieprzyjaciela 4 korpus OPK przystępuje do odtworzenia naruszonego systemu obrony powietrznej wykorzystując posiadane odwody i wykonując odpowiedni manewr siłami i środkami oraz we współdziałaniu z wojskami OPL przegrupowujących się wojsk operacyjnych, siłami i środkami OP marynarki wojennej i wojskami lotniczymi frontu przygotowują się do realizacji dodatkowych zadań osłony wojsk lądowych, lotniczych i marynarki wojennej.

Decyzję dowódcy 4 korpusu OPK melduje o 17.00 6.6.

ZALĄCZNIKI:

1. Założenie do ćwiczenia doskonalącego dla KO OPK z załącznikiem:
mapa 1 : 500 000 /drukowana/.
2. Sytuacja wprowadzająca nr 1 do ćwiczenia doskonalącego dla KO
OPK.
3. Mapa zamiaru ćwiczenia 1 : 500 000 /mapa autorska/.
4. Położenie wyjściowe wojsk 4 korpusu OPK o 14.00 6.6. - mapa.

OPRACOWAŁ
ZASTĘPCA SZEFA KATEDRY TWOPK


/-/ płk dr Tadeusz KROPIOWSKI

Wydrukowano w 1 egz.

Egz. nr 1 - Bibl.Nauk.DZS
Wyk.płk Kropiowski
Druk.Cz.B.dnia 10.10.1985r.
Druk ASG WP nr Pf-477/Pf-1901/WW
Kor.M.L.

AKADEMIA SZTABU GENERALNEGO WP

WYDZIAŁ WOJSK LOTNICZYCH I OPK

KATEDRA TAKTYKI WOJSK OPK

POUFNE

Egz.nr...

PF-8034

ZALOZENIE

DO ĆWICZENIA DOSKONALĄCEGO DLA KURSU
OPERACYJNEGO OPK

Temat: DZIAŁANIA BOJOWE KORPUSU OPK

Mapa: 1 : 500 000

N - 32-B,D

N - 33-A,B,C,D

N - 34-A,C

I

1. ZACHODNI pod pozorem ćwiczeń doprowadzili swoje wojska do pełnej gotowości bojowej i o 4.00 5.6 rozpoczęli działania wojenne na lądzie, morzu i w powietrzu.

Zgrupowania uderzeniowe Północnej i Centralnej Grupy Armii wykorzystują element częściowego zaskoczenia oraz skutki uderzeń lotnictwa uzyskały powodzenie na kierunkach głównego uderzenia HANNOVER - BERLIN i FRANFURT - LEIPCIŃ, do południa 6.6 wlały się na 30 - 40 km w głąb terytorium NRD i kontynuują natarcie.

Siły morskie Cieśnin Bałtyckich: Bałtyku Zachodniego wzmożone zespołami floty brytyjskiej i holenderskiej, wspierane przez lotnictwo prowadzą działania zaczepne w celu wywołania inicjatywy operacyjnej w akwenie Bałtyku Zachodniego.

Lotnictwo ZACHODNICH siłami 2 i 4 PTSP oraz PSP CB i BZ prowadzi zaczepną operację powietrzną wykonuje zmasowane uderzenia na wojska osłowne, zgrupowanie wojsk w głąbi terytorium NRD, środki przenoszenia i magazyny broni jądrowej, lotniska i bazy morskie oraz środki obrony powietrznej, węzły komunikacyjne i przeprawy na rz. LABA i ODRA, a także niektóre obiekty administracyjno-polityczne i gospodarze.

Kolejny, dotychczas ostatnie zmasowane uderzenie siły powietrzne ZACHODNICH wykonały w godzinach rannych 6.6 głównie na wojska i obiekty znajdujące się na terytorium NRD oraz w południowo-zachodniej części terytorium PRL.

System obrony powietrznej PRL ŚNP nieprzyjaciela pokonywały przeważnie na małych wysokościach, stosując intensywne zakłócenia stacji naprowadzania rakiet i stacji radiolokacyjnych pracujących w zakresie fal centymetrowych i decymetrowych oraz urządzeń łączności radiowej.

W składzie grup uderzeniowych wykonujących uderzenia na przeprawy i obiekty bronione przez wojska raketowe działały grupy osłony i obezwładniania dywizjonów raketowych oraz grupy pozoracji.

Posterunki radiolokacyjne i dywizjony raketowe OPK atakowane były przez grupy w składzie 2-6 samolotów, a lotniska - 8 do 12 samolotów.

2. WSCHODNI prowadzą uporczywe walki obronne, jednocześnie tworzą zgrupowania do rozpoczęcia operacji zaczepnej. Z głąbi terytorium przegrupowują świeże siły w kierunku dofrontowym. Przez obszar PRL trwa intensywne przegrupowanie wojsk własnych i sojusznicych.

Lotnictwo WSCHODNICH we współdziałaniu z innymi rodzajami sił zbrojnych w ramach operacji przeciwpowietrznej na Zachodnim TDW wykonało uderzenia odwetowe na lotniska, system dowodzenia i zgrupowa-

nia uderzeniowe wojsk lądowych nieprzyjaciela oraz wspólnie z wojskami obrony powietrznej /OPK, OPL/ odiera zmasowane naloty lotnictwa nieprzyjaciela.

3. Wojska OPK PRL w składzie 3,4 i 6 korpus OPK we współdziałaniu z sąsiadami w jednolitym systemie OP państw UW bronią przed rozpoznaniem i uderzeniami z powietrza obiektów na obszarze kraju skupiając główny wysiłek na kierunku północno-zachodnim i zachodnim w osłonie stolicy PRL - WARSZAWA, portów i baz morskich: SZCZECIN, ŚWINOUJŚCIE, GDYNIA, GDAŃSK, Śląsko - krakowskiego zespołu obiektów przemysłowych, ośrodków przemysłowo-gospodarczych: BYDGOSZCZ, POZNAŃ, WROCŁAW, węzłów komunikacyjnych: TORUŃ, PILA, STARGARD SZCZECIŃSKI, KIELCE, DĘBLIN, CZĘSTOCHOWA, OPOLE, przepraw na rz. WISŁA i ODRA.

✓ CSD Dowództwa Wojsk OPK PRL - SULEJÓWEK 3 korpus OPK osłania obiekty położone we wschodniej części PRL skupiając główny wysiłek na kierunku półn.-zach. i półd.-zach. oraz na obronie WARSZAWY, węzłów komunikacyjnych DĘBLIN, KIELCE oraz przepraw na rz. WISŁA. SD 3 korpusu OPK - MODLIN.

6 korpus OPK osłania obiekty w półd. - zach. części PRL skupiając główny wysiłek na kierunku zachodnim i półd.-zach. oraz na obronie Śląsko - krakowskiego zespołu obiektów przemysłowych, ośrodków przemysłowo-gospodarczych: POZNAŃ, WROCŁAW, węzłów komunikacyjnych: OPOLE, CZĘSTOCHOWA i przepraw na rz. ODRA.

SD 6 korpusu OPK - OPOLE.

Obiektów w Litewskiej i Łotewskiej Republice Radzieckiej broni 12 korpus OP. SD - VILNIUS.

Obiektów w półn.-wsch. części NRD broni 2 dywizja OPK. SD - NEU-BRANDENBURG.

Dowództwo Wojsk OPK kierując się Dyrektywą Dowódcy Zjednoczonych Sił Zbrojnych na Zachodnim TDW zamierza w najbliższym okresie nadal bronić dotychczasowe obiekty osłony, jednocześnie wzmocnić osłonę przegrupowujących się wojsk operacyjnych na terytorium kraju.

4. 4 korpus OPK /ówiozący/ w składzie 5 i 9 BR OPK, 4 BRt OPK, 1,2 i 3 plm OPK, 9 brrel i 8 bzrel we współdziałaniu z 3 i 6 korpusem OPK, 12 korpusem OP /ZSRR/, 2 dywizją OPK /NRD/, wojskami OPL i wojskami lotniczymi Frontu Północnego oraz siłami OP marynarki wojennej broni przed rozpoznaniem i uderzeniami z powietrza obiekty w północno-zachodniej części terytorium PRL w granicach: KOSTRZYŃ, SKWIERZYNA, JANOWIEC WLKP, CIECHOCINEK, SUSZ, BRANIEWO, wzdłuż północnej morskiej i zachodniej granicy PRL do m. KOSTRZYŃ. Główny wysiłek 4 korpus OPK skupia na kierunku północno-zachodnim oraz osłonie portów i baz morskich: SZCZECIN, ŚWINOUJŚCIE, GDAŃSK, GDYNIA, ośrodek przemysłowo-gospodarczego BYDGOSZCZ, węzłów komunikacyjnych

TORUŃ, PIŁA, STARGARD SZCZECIŃSKI, zasadniczych zgrupowań wojsk lądowych w miejscach stałej dyslokacji, rejonach mobilizacji i podczas przegrupowania oraz nie dopuszcza do przelotu lotnictwa nieprzyjaciela w głąb obszaru kraju.

Korpus osłania działania Zjednoczonej Floty Bałtyckiej w strefie przybrzeżnej w granicach odpowiedzialności: BRANIEWO, punkt w morzu: 55°40' szerokości północnej 18°00' długości wschodniej, pld. skraj wyspy BORNHOLM, punkt w morzu: 55°00' szer. płn., 14°00' dłuę. wsch. ŚWINOUJŚCIE.

Granice rejonu obrony i ugrupowanie 4 korpusu OPK oraz sąsiadów - jak mapa z sytuacją wyjściową - załącznik nr 1 do założenia.

II

O 14.00 6.6. dowódcy 4 korpusu OPK na SD korpusu - w rej. m. NAKŁO wiadomo:

1. ZACHODNI w dalszym ciągu prowadzą działania zaczepne na dotychczasowych kierunkach.

Lotnictwo ZACHODNICH rozpoczęło kolejny zmasowany nalot.

2. WSCHODNI powstrzymują natarcie nieprzyjaciela, częścią sił przechodzą do działań zaczepnych.

Z rejonu obrony 4 korpusu OPK wychodzą kolejne związki taktyczne 2 A wydzielonej z Pomorskiego OW. W rejonie KOSZALIN, KOŁOBRZEG, BIAŁOGARD ześrodkowuje się 5 DD, zakończenie ześrodkowania przewidziane jest na 20.00 6.6.

W nocy 6/7.6 przez rejon obrony 4 korpusu OPK przejdą w kierunku zachodnim wojska 32 APano/AR/.

Czołowe oddziały tej armii wschodnią granicę rejonu obrony korpusu przekroczą ok. 20.00 6.6.

W rejonie obrony 4 korpusu OPK będą się rozwijały oddziały OPL osłaniające przemarsz wojsk 32 APano.

Po przybrzeżnym torze wodnym z portu BAŁTYJSK /ZSRR/ do portu SASSNITZ /NRD/ przejdzie konwój morski w składzie ok. 20 okrętów. Wyjście konwoju przewidziane jest na 20.00 6.6.

Prędkość marszu 10/10.

Po trasie AUGUSTÓW, GRUDZIĄDZ, WALCZ, SZWEDT odbędzie się przelot lotnictwa bombowego. Termin przelotu zostanie podany w terminie późniejszym.

3. 4 korpus OPK osiąga, zgodnie z obowiązującą dotychczas dokumentacją, gotowość bojową do odparcia ewentualnego zmasowanego uderzenia sił powietrznych nieprzyjaciela na bronione przez korpus obiekty.

Na stanowisku dowodzenia korpusu i na stanowiskach dowodzenia podległych wojsk znajdują się pełne zmiany dowodzenia z dowódcami na czele.

III

1. Stan sił i środków 4 korpusu OPK

a/ Wojska Raketowe

5 BR OPK ma na swoim składzie:

- 51 pr OPK w składzie: trzy dywizjony raketowe S-200 WE /501, 502 i 503 dr OPK/ oraz dywizjon techniczny wraz z 3 jo rakiet /54 szt. rakiet W-880/;
- osiem dywizjonów raketowych S-75M /51,52,53,54,55,56,57 i 58 dr OPK/;
- pięć dywizjonów raketowych S-125M /11,12,13,14 i 15 dr OPK/.

9 BR OPK posiada:

- dziewięć dywizjonów raketowych S-75M /91,92,93,94,95,96,97, 98 i 99 dr OPK/;
- trzy dywizjony raketowe S-125M /101,102 i 103 dr OPK/.

Wszystkie dywizjony raketowe S-75M i S-125M, 5 i 9 BR OPK mają pododdziały techniczne. Każdy dywizjon raketowy ma 3,5 jo PRK /wraz z RMN/.

Stan ilościowy środków transportu w dywizjonach raketowych pozwala na przewiezienie w jednym rzucie zestawu raketowego wraz z 1 jo PRK.

Każda brygada ma trzy komplety sprzętu do pozoracji zestawu raketowego na stanowisku. Sprzęt ten jest w stanie zwiniętym na środkach transportu i znajduje się wraz z obsługą w dywizjone dowodzenia - w rejonie PŁSD

- pułk raketowy S-200 WE ma własny radiolokacyjny posterunek w składzie P-14F i PRW-13; dywizjony raketowe S-75M mają RSWP typu P-18 i PRW-16, dywizjony raketowe S-125M - RSWP Jawor M2 i RW-31.

Każdy dywizjon raketowy S-75M i S-125M ma zapasowe stanowisko typu polowego, częściowo z rozbudową inżynierską w odległości 5-10 km od stanowiska zasadniczego.

b/ Wojska Lotnicze

- 1 plm OPK posiada samoloty MiG-21 bis;
1 elm - ŚWIDWIN; 2 elm - PYRZYCE;
- 2 plm OPK posiada samoloty MiG-23 MF;
1 elm - CHWASZCZYNO, 2 elm - LĘBORK;
- 3 plm OPK posiada samoloty MiG-21 MF;
1 elm - CHOJNICE; 2 elm - TUCHOLA.

W każdej eskadrze jest 18 samolotów myśliwskich i 21 pilotów /I kl./.

Ponadto każdy plm posiada: 4 MiG-21 UM /23 UB/;
4 TS-11, 2 AN-2, 2 PZL-104, 1 Mi-2.

Eskadra lotnictwa transportowo-łącznikowego dowództwa 4 korpusu OPK na lotnisku NAKŁO posiada: 2 AN-26, 8 AN-2, 4 TS-11 i 4 PZL-104, 4 Mi-2.

Pułki lotnictwa myśliwskiego 4 korpusu OPK mają przydzielone następujące lotniska - manewru: 1 plm OPK - MASZEWO i DOL w rej. 10 km wsch. ŚWIDWIN 2 plm OPK - POLANÓW.

3 plm OPK - OKONEK i DOL w rej. 5 km półn. TUCHOLA.

Na lotniskach POLANÓW, OKONEK i MASZEWO rozwinięte są środki oraz materiały techniczne i paliwo umożliwiające eksploatację tych lotnisk w dowolnych warunkach atmosferycznych i o każdej porze doby.

Drogowe odcinki lotniskowe są przygotowane na przyjęcie do 6 samolotów oraz umożliwiają start i lądowanie samolotów pojedynczo.

Każde lotnisko bazowania lotnictwa myśliwskiego korpusu osłania-
ne jest przez baterię armat plot mk oraz trzy drużyny PRK STRZAŁA-2M
/rakiety 9M-32/.

Dla stref dyżurowania w powietrzu 4 KOPK otrzymał numery od 10 do 29 oraz kryptonim "ALTANA", dla stref samodzielnego poszukiwania i zwalczania celów powietrznych numery 70-84 oraz kryptonim "PÓŁKA", dla stref krótkotrwałego wyczekiwania numery 85-95 oraz kryptonim "KOŁO."

/Ze względów szkoleniowych położenie stref nie podano/.

c/ Wojska radiotechniczne

- 4 BRt, OPK

Pododdział Nr RLP i rejon dyslokacji	Skład i wyposażenie	Uwagi
1	2	3
41 brt RLP - 410 NOWOGARD	Obrona, P-18, K-66, Jawor-M2, RT-17, RW-31, 2 x PRW-13, 2 x PRW-16, PORI, WP-11 /2 x x kob. 54/, RPT-20	GPN
11 krt RLP - 411 WISEŁKA	P-18, Jawor-M2, RT-17, RW-31, PRW-13, RPT-10	WPN
12 krt RLP - 412 MRZEŻYNO	P-18, P-37, RT-17, PRW-13, PRW-16, RPT-10	WPN
13 krt RLP - 413 MIELNO	P-37, Jawor-M2, RT-17, RW-31, PRW-13, RPT-10	WPN
10 krl WRLP - 414 POLICE	Jawor-M2, RW-31, RT-17, RPT-10	
42 brt RLP - 420 STANISZEWO /15 km pñn.-zach. KARTUZY/	Obrona, P-18, K-66, Jawor-M2, NUR-32, RT-17, RW-31, PRW-13, 2xPRW-16, WP-02, PORI, WP-11 /2 x 54/	GPN
21 krt RLP - 421 BIAŁOGÓRA /20 km wsch. LEBA/	Jawor-M2, RT-17, RW-31, PRW-13, WP-01	
23 krt RLP - 422 MIASTKO	P-37, Jawor-M2, RT-17, RW-31, PRW-9, WP-01	WPN
24 krt RLP - 423 USTKA	P-37, Jawor-M2, RT-17, RW-31, PRW-13, WP-01	WPN
20 krl WRLP - 424 HEL	Jawor-M2, RT-17, RW-31, PRW-16, WP-01	
43 brt RLP - 430 CZERSK	P-14F, P-18, P-37, Jawor-M2, RW-31, RT-17, 2 x PRW-9, 2 x PRW-13, WP-04, RPT-20	GPN
31 krt RLP - 431 MALBORK	Jawor-M2, RT-17, RW-31, PRW-9, RPT-10	

1	2	3
32 krt RLP - 432 ŚWIECIE	P-18, Jawor-M2, RW-31, PRW-9, RPT-10	
33 krt RLP - 433 NAKŁO n. NOTECIA	P-18, Jawor-M2, RT-17, RW-31, PRW-13, RPT-10	WPN
34 krt RLP - 434 OKONEK	Jawor-M2, RT-17, RW-31, PRW-13, RPT-10	WPN
44 brt RLP - 440 TRZCIANKA	Obrona, P-18, P-37, RT-17, Jawor-M2, RW-31, PRW-13, 2 x PRW-16, RPT-20, WP-11 /2 x 54/	GPN
41 krt RLP - 441 CHOJNA	Jawor-M2, RT-17, RW-31, PRW-9, RPT-10	WPN
42 krt RLP - 442 CHOSZCZNO	Jawor-M2, RT-17, RW-31, PRW-13, RPT-10	WPN
43 krt RLP - 443 MIROSLAWIEC	P-18, Jawor-M2, RT-17, RW-31, PRW-9, PRW-13, RPT-10	
40 krt WRLP - 444 WITNICA	Jawor-M2, RT-17, RW-31, PRW-16, RPT-10	
<u>ODWODY</u>		
ZŁOCIENIEC	P-18, Jawor-M2, RT-17, 2xRW-31, PRW-13, PRW-16, NUR-32, 2 x NUR-31	Sprzęt z pełną obsługą
BYTÓW	Jawor-M2, RT-17, 2 x RW-31, PRW-9, 2 x NUR-31	Sprzęt z pełną obsługą

Każdy brt ma skryty RLP wyposażony w stacje:

P-40, NUR-31, RT-17, RW-31, PRW-13, PRW-16 i RPT-20.

SRLP: 41 brt - ŁOBEZ; 42 brt - ŁĘBORK, 43 brt - CEKCYN,

44 brt - CZŁOPA.

Stanowiska dowodzenia brt i krt mają pełną rozbudowę inżynierską.
Każda krt ma zapasowe stanowisko rozwinięcia w odległości 10-15 km
od stanowiska zasadniczego.

d/ Jednostki rozpoznania i WRE

9 brrel ma: trzy kompanie rozpoznania radiowego UKF i pokładowych systemów radioelektronicznych, dwa plutony namierzania radiowego KF i centrum radiowe KF.

8 bzrel ma: trzy kompanie zakłóceń radioelektronicznych /w każdej kompanii po trzy plutony/.

Batalion wyposażony jest w następujące typy sprzętu:

stacja SPN-30, SPN-40, SPO-8M;

R-325M /KF/, R-834P /UKF/, R-338 /do zakł.systemu TACAN/.

e/ System dowodzenia 4 korpusu OPK jest zautomatyzowany w oparciu o środki zautomatyzowanego dowodzenia: WOZDUCH-1M, DUNAJEC, WEKTOR-2WE, CYBER-W, ALMAZ-3.

2. 11 BRPlot wyposażona w zestawy "KRUG" osłania przegrupowujące się wojska i przeprawy na rz. Odra na odcinku SZWEDT - KOSTRZYŃ do 17.00 6.6 po czym wychodzi z operacyjnego podporządkowania dowódcy 4 korpusu OPK. SD brygady w rej.m. MIESZKOWICE.
3. Zadanie obrony wybrzeża realizują 10 FOW /ŚWINOUJŚCIE - DARŁOWO/, 1 SD - ŚWINOUJŚCIE; 11 FOW /DARŁOWO - KRYNICA M/. SD - HEL.
4. Marynarka wojenna PRL posiada w uzbrojeniu cztery okręty dozoru radiolokacyjnego wyposażone w stacje MR-310, które prowadzą radiolokacyjne wykrywanie i rozpoznanie obiektów powietrznych oraz realizują po 6 jednoczesnych przyrządowych naprowadzeń samolotów na cele powietrzne. Pozycje okrętów są następujące:
 - 54°20' szer. półn., 15°00' dług. wsch.;
 - 54°30' szer. półn., 16°00' dług. wsch.;
 - 55°00' szer. półn. 17°00' dług. wsch.Okręty dozoru radiolokacyjnego posiadają po dwa zestawy rakietowe typu OSA-1.
5. 12 plmb MW - SŁUPSK wyposażony jest w 36 samolotów LIM-6 bis.
6. Do 12.00 6.6. jednostki lotnictwa WLF operacyjnie podporządkowane 4 korpusowi OPK wyszły z rejonu obrony korpusu na nowe lotniska bazowania.
7. Warunki atmosferyczne w okresie 5.6 - 7.6: w nocy i rano bezchmurnie, w godzinach południowych rozwój chmur kłębiastych do 3/10. Dolna podstawa chmur 800-1200 m. Temperatura powietrza w dzień 20-22°C, w nocy 10-14°C. Wiatr zachodni o prędkości 2-4 m/s. Świt 3.00. Zmrok 20.00.

IV

Przestudiować treść założenia, wrysować na mapę sytuację wyjściową i być gotowym do pracy na wyznaczonym stanowisku w ówczesnym.

ZAŁĄCZNIK :

Nr 1 - Położenie wojsk 4 korpusu OPK o 14.00 6.6 /magazyn map/.

OPRACOWAŁ
ZASTĘPCA SZEFA KTWOK

/-/ płk dr Tadeusz KROPIOWSKI

Wydrukowano w 12 egz.

Egz. nr 1 - oprac.metod.

Egz. nr 2-12 Bibl.Nauk.DZS

Wyk.płk Kropiowski

Druk.Cz.B.dn.10.10.1985r.

Druk ASG WP nr Pf-478/Pf-1902/WW

Kor.M.L.

AKADEMIA SZTABU GENERALNEGO WP

WYDZIAŁ WOJSK LOTNICZYCH I OPK
KATEDRA TAKTYKI WOJSK OPK

~~POUFNE~~

Egz.nr ...

PF-8035

SYTUACJA WPROWADZAJĄCA Nr 1

DO ĆWICZENIA DOSKONALĄCEGO DLA KURSU OPERACYJNEGO OPK

Temat: DZIAŁANIA BOJOWE KORPUSU OPK

Mapa: 1 : 500 000

N - 32-B,D

N - 33-A,B,C,D

N - 34-A,C.

/Wręczyć ówiozającym o 8.00 w dniu rozpoczęcia ówiozenia/.

Czas operacyjny: 16.00 6.6.

1. ZACHODNI w dalszym ciągu prowadzą działania zaozepne na dotychczasowych głównych kierunkach natarcia.
2. Od 14.30 do 15.30 6.6 lotnictwo ZACHODNICH wykonało zmasowane uderzenie na ^{obrony & rejonu} rejon obrony 4 korpusu. Działało ok. 120 samolotów typu: F-4, F-16, F-15, F-111, TORNADO.

Nalot był wykonany z kierunku północno-zachodniego głównie na małych wysokościach.

Taktyka działania lotnictwa nieprzyjaciela była podobna do stosowanej w poprzednich nalotach.

Przed wejściem w rejon działań bojowych 4 korpusu OPK pierwszych grup lotnictwa taktycznego biorącego udział w nalocie nieprzyjaciel użył około 30 samolotów bezpilotowych typu AQM-34 w sześciu grupach po 4-6 samolotów z kierunku północnego na odcinku ŚWINOUJŚCIE - TRZEBIATÓW pozorując zasadniczo kierunek działania.

Nalot ŚNP nieprzyjaciela wykonany był pod osłoną silnych zakłóceń radioelektronicznych stosowanych przez samoloty WRE typu F-4G "WILD WEASEL" wchodzących w skład grup uderzeniowych oraz samoloty EF-111A ze stref dyżurowania.

Dowodzenie samolotami i ich naprowadzania na obiekty uderzeń zabezpieczyły naziemne elementy systemu dowodzenia lotnictwem tyktycznym oraz samoloty E-3A systemu "AWACS" i TR-1 systemu "PLSS."

Obiektami uderzeń w rejonie obrony 4 korpusu OPK były: - lotniska: ŚWIDWIN, TUCZNO, PYRZYCE, LĘBORK, CHOJNICE;

- dywizjony raketowe 14,53,54,91 i 101 na stanowiskach;
- radiolokacyjne posterunki 412,413 i 423;
- przeprawy na rz. ODRA na odcinku SZCZECIN - SZWEDT;
- okręty MW w morzu.

Stwierdzono prowadzenie rozpoznania z powietrza lotnisk: MASZEWO, OKONEK, NAKŁO oraz przepraw na rz. WISŁA i głównych dróg marszu. Kolejnego zmasowanego uderzenia ŚNP nieprzyjaciela należy oczekiwać w godzinach wieczornych 6.6 lub o świcie 7.6 z użyciem pocisków raketowych typu CRUISE.

3. Dla odparcia uderzenia sił powietrznych nieprzyjaciela od 14.00 do 15.30 6.6 4 korpus OPK wykonał 90 samolotolotów i 30 strzelań zestawami raketowymi małego i średniego zasięgu. Zestrzelono 12 samolotów nieprzyjaciela.

Zestawy raketowe dalekiego zasięgu S-200 WE strzelań nie prowadziły.

4. 4 korpus OPK poniósł następujące straty:

5 BR OPK:

- 53 dr OPK - zniszczona SNR, elektrownie i 2 STZ z raketami;
- 54 dr OPK - zniszczona SNR i 3 wyrzutnie z raketami;
- 14 dr OPK - zniszczona RSWP, jedna wyrzutnia z raketami, dwa STZ - z raketami.

9 BR OPK:

- 91 dr OPK - zniszczona SNR;
- 101 dr OPK - zniszczona kabina UNW /SNR/ oraz RSWP.

We wszystkich wyżej wymienionych dywizjonach 5 i 9 BR OPK są zabici i ranni.

1 plm OPK - w walkach powietrznych zostało zestrzelonych osiem samolotów MiG-21 bis z 1 elm. Lotnisko ŚWIDWIN jest częściowo zniszczone. Możliwy jest start i lądowanie pojedynczych samolotów.

2 plm OPK - straty w walce: dwa samoloty /po jednym z każdej elm/.

3 plm OPK - w walkach powietrznych zostały zestrzelone trzy samoloty MiG-21 MF z 2 elm;

- lotnisko CHOJNICE jest częściowo uszkodzone.

Możliwy jest tylko start pojedynczych samolotów.

Zniszczone zostało lotnisko RUCENO oraz punkty naprowadzania LM na RLP: 412, 413 i 423.

9 BRt RLP - 412 /MRZEZENO/ - zniszczony całkowicie;

RLP - 413 /MIRANO/ - zniszczony całkowicie;

RLP - 423 /USPKA/ - zniszczony całkowicie.

5. Okręg dozoru radiolokacyjnego /54°30' szer. pół., 16°00' dł. wsch./ został zniszczony.

6. O 15.50 6.6. dowódca 4 korpusu OPK z 4 Korpusu OPK postawił dowódcy 4 korpusu OPK zadanie: w celu utrzymania ciągłości bronić dotychczasowe cele i nie dopuścić do przełomu przez nieprzyjaciela w głąb obszaru, w tym celu okrężyć naruszony system obrony. We współdziałaniu z sąsiadami osłonić 5 BR i wykonać zadanie ześrodkowania, przegrupowania wojsk lądowych /32 APanc/ i przejść morzem konwoja FB /ZSna/ aby zapewnić bezpieczeństwo przelotu i osłonę lotnictwa bombowego po wcześniej podanej trasie na wys. 300-600 m w okresie 19.00 - 20.00 6.6. Gotowość bojową osiągnąć /proponują ćwiczący/.

Decyzje meldować o 17.00 6.6. technicznymi środkami i oznaczeń.

7. Czołowe oddziały związków terytorialnych 32 APanc/BR/ wschodnią granicę rejonu obrony 4 korpusu OPK przekroczą ok. 20.00.

8. 222 drplot /AR/ w składzie 5 dywizjonów raketowych wyposażonych w PZR S-300 PM od 19.00 6.6 osłaniać będzie przeprawy na rz. WISŁA w rejonie.

Ugrupowanie: 1 drplot - 12 km zach. m. NOWE
2 drplot - 7 km wsch. m. GRUDZIĄDZ
3 drplot - 10 km pld.-zach. m. CHEŁMZA
4 drplot - 10 km pln.-zach. m. BYDGOSZCZ
5 drplot - 12 km pln.-zach. m. ŚWIECIE
SD pułku - CHELMNO.

9. W skład konwoju FB ZSRR wchodzi: dziewięć transportowców, dziewięć okrętów osłony bezpośredniej /niszczyciel raketowy, dwa niszczyciele, trzy trałowce bazowe, dozorowiec, dwa ścigacze/ i dwie grupy uderzeniowe /po cztery duże ścigacze/. Zasadnicze uzbrojenie plot niszczyciela raketowego stanowi PZR o możliwościach zbliżonych do zestawu raketowego S-300 PM.

Niszczyciele wyposażone są w automatyczne zestawy artyleryjskie AK-221 /kal.76 mm/; trałowce bazowe i okręty transportowe - w zestawy art. AK-230 /kal.30 mm/; ścigacze w poczwórnie sprzężone armaty typu SM-20-21 F /kal.45 mm/.

Ponadto wszystkie okręty posiadają zestawy raketowe OSA-1M, WOJNA i STRZAŁA-2M.

ZADANIE DO WYKONANIA

Uwzględniając treść "Założenia do ewidencji" i "Sytuacji wprowadzającej Nr 1" wypracować decyzję dowódcy 4 korpusu OPK, wykonać dokumenty nakazane przez kierownictwo ewidencji /rozjemców/ i być gotowym w wyznaczonym terminie do zameldowania decyzji oraz jej uzasadnienia.

Zatoczenie

OPRACOWAŁ
ZASTĘPCA SZEFA KT WOPK

/-/ płk dr Tadeusz KROPIOWSKI

Wydrukowano w 12 egz.

Egz. nr 1 - oprac.metod.

Egz. nr 2-12 Bibl.Nauk.DZS

Wyk.płk Kropiowski

Druk.Cz.B.dn.15.10.1985r.

Druk ASG WP nr Pf-479/nr Pf-1903/WW

Korm.L.

Uwagi autora po przeprowadzeniu doroczenia

- wskazać (zapytać) i ewent. skłonić mat. WRT zmielców
- dać Edg. WR w r. Kaliningradu i ewentualnie
Punk. OP w bazach mar. woj (Sopot, Hel...)
- sprecyzować zamierzenie dr. OPK (np. ze względu PRK...)
- Rprz dla S-200, S-25... i uproszenie LM NRD
do rejonu obsługi LKOPK
- może zostać użyta DLM WLF?
- wskazać że są jeszcze na Odzie linia EA (PRK)
- zapytać o drogę drog. 32A, i skłonić do...?
- dać stać radiost., usprawnić, ustawić
prezencje i innych radiost. do...
na zamierzone RLP/ albo wskazać że PN Koc
bor RLS)
- uwzględnić elementy obiektu Szerec, Trójmiasto
- wskazać że dowód referencyjny będzie dopiero
wtedy gdy chodzi o... Szerec, ...
(nie chodzi o... na...!)
- może więcej dać danych o...
długości SVP do helocie (ktoś 1 pl)
- wskazać które dr. OPK i ile były...
a które nie...?
- dać ewent. nowe radiost. brzel, brzel?
- wskazać miejsce... Wile, Odre
i inne...
system... SD (coś... reszty
mają...)
- Przed opracowaniem dać...
każde do ewentualnego...
...
Noc, TWA

