


AKADEMIA SZTABU GENERALNEGO WP

KATEDRA ROZPOZNANIA WOJSKOWEGO I ARMII OBCYCH

JAWNE



Egz. Nr 1



Dla nauczycieli akademickich


Pplk dgpl. Kazimierz ROHNKA

ĆWICZENIE DOSKONALĄCE Nr 115

Temat: NATARCIE PUŁKU Z FORSOWANIEM PRZESZKODY WODNEJ

Zajęcie nr 3

Opracowanie metodyczne



46235



AKADEMIA SZTABU GENERALNEGO WP

KATEDRA ROZPOZNANIA WOJSKOWEGO I ARMII OBCYCH

JAWNE



Egz. Nr 1

Dla nauczycieli akademickich

Pplk dypl. Kazimierz ROHNKA

ĆWICZENIE DOSKONALĄCE Nr 115

Temat: NATARCIE PUŁKU Z FORSOWANIEM
PRZESZKODY WODNEJ

Zajęcie nr 3

Opracowanie metodyczne



46235




Opis załącznika

1. Mapa nr pf-419/WW, skala 1:50 000 na 6 ark.
Mapa robocza szefa rozpoznania 35 pz



AKADEMIA SZTABU GENERALNEGO WP

KATEDRA ROZPOZNIANIA WOJSKOWEGO I ARMII OBCYCH



JAWNE

ZATWIERDZAM
SZEFA KATEDRY RWIAO

Egz.nr ...1

-/ płk dr Janusz WISNIEWSKI

PRZEKLASYFIKOWANO
Protokół Nr 12/57



Tylko dla nauczycieli akademickich

ĆWICZENIE DOSKONALĄCE Nr 115

Temat: NATARCIE PUŁKU Z FORSOWANIEM PRZESZKODY WODNEJ

Zajęcie nr 3

Opracowanie metodyczne



OPRACOWAŁ
ADIUNKT KATEDRY RWI AO

SPRAWDZIŁ
Z-CA SZEFA KATEDRY RWIAO!

ppłk dypl. Kazimierz ROHNKA

1-/ ppłk dr Leopold CIBOROWSKI

WARSZAWA

1988 rok

1. TEMAT: Meldunek szefa rozpoznania pułku.
2. CEL: Uczyć słuchaczy I kursu WWL dokonywania oceny nieprzyjaciela, przygotowania i złożenia meldunku przez szefa rozpoznania. Doskonalić znajomość języka rosyjskiego.
3. METODA: Ćwiczenie grupowe w sali na mapach.
4. CZAS: 2 godziny lekcyjne /grupa RW - 4 godziny lekcyjne/.
5. ZAGADNIENIA SZKOLENIOWE I PODZIAŁ CZASU:
 - 5.1. Sprawdzenie przygotowania się słuchaczy do zajęcia 10'/20'
 - 5.2. Dotychczasowy skład i ogólny charakter działań npla 10'/20'
 - 5.3. Skład npla w pasie pułku 10'/20'
 - 5.4. Prawdopodobny charakter dalszych działań nieprzyjaciela 20'/45'
 - 5.5. Główne zadania rozpoznania 10'/20'
 - 5.6. Złożenie meldunku szefa rozpoznania pułku 25'/45'
/grupa RW - w języku rosyjskim/
 - 5.7. Omówienie i zakończenie zajęcia 5'/10'
6. WSKAZÓWKI ORGANIZACYJNE I METODYCZNE:
 - 6.1. Na podstawie założeń nr 1 wraz z załącznikami słuchacze w czasie przygotowania się do zajęcia powinni dokonać oceny nieprzyjaciela i wrysować tę ocenę na mapy.
 - 6.2. W czasie zajęcia podczas omawiania kolejnych zagadnień referujący powinni korzystać z rozwieszonych własnych map. Prowadzący zajęcia powinien wyegzekwowywać od słuchaczy przedstawienia żądanych treści bez korzystania z notatek.
 - 6.3. Na zakończenie kolejnych zagadnień prowadzący zajęcia może - w zależności od stopnia poprawności przedstawionych rozwiązań - uzupełnić lub przedstawić poprawne rozwiązanie.

PRZEBIEG ZAJĘCIA

- Zagadnienie 1: Sprawdzenie przygotowania się słuchaczy do zajęcia ... 10'/20'
1. Podanie tematu i celu zajęcia.
 2. Sprawdzenie przygotowania map - wrysowania na nie oceny nieprzyjaciela.
 3. Sprawdzenie teoretycznego przygotowania się słuchaczy do zajęcia.

Pytanie: podać strukturę organizacyjną DZ/NZ/

Odp.: dowództwo, sztab, kdw, dwie BZ, BPanc, rbpanc, pam, paplot, błącz

Pytanie: podać przeznaczenie systemu ARGUS

Odp.: system przeznaczony jest do wykrywania ruchomych środków promieniowania elektromagnetycznego oraz określania ich współrzędnych.

Zagadnienie 2: Dotychczasowy skład i ogólny charakter działań nieprzyjaciela ... 10'/20'

Uwaga metodyczna: do przedstawienia treści tego zagadnienia wyznaczyć 1-2 słuchaczy. Występujący oficerowie powinni referować przy rozwieszanej mapie.

Proponowane rozwiązanie:

2 DZ prowadzi działania obronne w centrum ugrupowania bojowego 3 KA/NZ/ mając zaangażowane w walce większość swych sił. Na kierunku MIŃSK MAZOWIECKI, RZAKTA, płn. GÓRA KALWARIA we współdziałaniu z 12 DPanc załamała częściowo natarcie 13 DZ na podejściach do WISŁY. Częścią sił /41 mbz/ organizuje obronę zachodniego brzegu rzeki na rubieży KOPYTY, /wył./ GÓRA KALWARIA.

Działania 2 DZ wspiera lotnictwo taktyczne wykonując uderzenia głównie z małych i średnich wysokości stosując klasyczne środki rażenia.

Zagadnienie 3: Skład nieprzyjaciela w pasie pułku ... 10'/20'

Proponowane rozwiązanie:

4 BZ ugrupowana w dwa rzuty, trzema batalionami walczy na rubieży pld. ŚWIDRY, 2 km pld.zach.KARCZEW, OTWOCK MAŁY, BRZEZINKA, SOBIEKURSK, płn.zach.PIOTROWICE. 41 mbz - ześrodkowany w rejonie zach. SZYMANÓW, CHOJNÓW, pld.ZABINIEC - odtwarza zdolność bojową.

W pasie natarcia 35 pz działania obronne na wschód od WISŁY prowadzi częściowo rozbite pododdziały 42 bz i 132 bz. Jednocześnie 4 BZ,

siłami wyprowadzanych na zach. brzeg WISŁY pododdziałów organizuje obronę na zagrożonych kierunkach niedopuszczając do uchwycenia przez część sił 35 pz przyczółka w rej. PIASKI.

Działania pododdziałów pierwszego rzutu 4 BZ wspiera: 6 wyrz.MLRs, 6 wyrz.LARS, 10 hb M-109G, 6 hb M-110AZ i około 10 moźdz.120 mm.

System dowodzenia nieprzyjaciela rozwinięty w pasie natarcia 35 pz stanowią:

- WSD 3 KA w rej.PIASECZNO;
- SD 42 bz - w marszu na drodze OTWOCK WLK, WŁADYSŁAWÓW;

Teren po stronie nieprzyjaciela pofalowany z licznymi przeszkodami wodnymi wraz z WISŁĄ, stanowiącą główną przeszkodę wodną o szerokości od 300 do prawie 600 m. Występujący na zach.brzegu WISŁY wał przeciwpowodziowy a także liczne kanały, strumienie i stawy oraz stosunkowo duże obszary leśne sprzyjać będą organizowaniu i prowadzeniu obrony.

Zagadnienie 4: Prawdopodobny charakter dalszych działań nieprzyjaciela 20°/45'

Proponowane rozwiązanie:

Z przeprowadzonej analizy i oceny działań oraz możliwości nieprzyjaciela, a także charakteru terenu wynika, że 2 DZ działaniem pododdziałów w styczności prawdopodobnie będzie dążyć do powstrzymywania natarcia pierwszorzutowych oddziałów 13 DZ niedopuszczając do forsowania WISŁY z marszu. Jednocześnie wyprowadzając część sił na zach. brzeg WISŁY do rana 18.05. może zorganizować obronę i odtworzyć odwód w sile do dwóch batalionów.

Prawdopodobnym zamiarem działań 4 BZ może być: uporczywą obroną pododdziałów w styczności, ogniem artylerii oraz wykorzystując uderzenia lotnictwa i śmigłowców ppanc zaatakować ostatecznie natarcie części sił 13 DZ niedopuszczając do sforsowania WISŁY z marszu. Drugorzutowym batalionem oraz wyprowadzonymi z walki siłami zorganizować /do rana 18.05./ obronę zach.brzegu WISŁY na odcinku CZERNIDŁA, 3 km płd. wsch. GÓRA KALWARIA. Siłami /wyprowadzonego z walki do końca dnia/ batalionu czołgów odtworzyć odwód, który ześrodkować w rej.płn. CZACHÓWEK.

W dniu jutrzejszym - uporczywą obroną batalionów pierwszego rzutu, ogniem artylerii i środków ppanc oraz wykorzystując uderzenia lotnictwa i śmigłowców ppanc nie dopuścić do sforsowania WISŁY. W wypadku uchwycenia przez nacierających przyczółka /przyczółków/ na zach.brzegu WISŁY kontratakami odwodów, rozbić pododdziały przeciwnika na opanowanych przyczółkach i odtworzyć poprzednie położenie.

Zamiar ten realizowany może być następująco: 4 BZ - działaniem pierwszorzutowych oddziałów powstrzymywać będzie natarcie części sił 13 DZ niedopuszczając do sforsowania przez te siły WISŁY z marszu. Jednocześnie - wyprowadzając siły główne na zach.brzeg WISŁY - prawdopodobnie do rana 18.05. zorganizuje obronę WISŁY na odcinku CZERNIDŁA, 3 km pld.wsch.GÓRA KALWARIA, mając dwa bataliony w pierwszym rzucie oraz odwód w sile do bcz ześrodkowany w rej.CZACHÓWEK.

Wyprowadzany z walki 42 bz prawdopodobnie przejdzie do odwodu 2 DZ /ześrodkowywanego w rej.zach.PIASECZNO/.

W pasie natarcia 35 pz obronę w pierwszym rzucie organizować prawdopodobnie będzie kz 41 mbz na rubieży: KOPY, DĘBÓWKA. Drugorzutowa /prawdopodobnie kcz/ kompania do organizacji obrony w pasie natarcia pułku wydzielić może do siły do plcz. W ugrupowaniu tych pododdziałów dodatkowo może znajdować się do dwóch plppanc 40 kppanc.

Walkę 41 mbz może wspierać: b.hb 203,2 mm z rej.SO LUBNA; b.LARS z rej.SS SŁOMCZYN; do b.MLRS z rej.SS zach.LUGÓWKA; do da 155 mm hb z rej.SO LETNISKO-BANIOCHA; do dwóch kluczy śmigł.ppanc.

W czasie przygotowania i forsowania WISŁY przez pododdziały pierwszego rzutu 35 pz - pierwszorzutowe pododdziały 41 mbz uporczywą obroną punktów oporu, ogniem wszystkich środków /szczególnie środków ppanc/ dążyć będą do niedopuszczenia do sforsowania WISŁY, uchwycenia przyczółka i rozwinięcia natarcia w głąb ugrupowania obronnego 41 mbz, a tym samym - do utrzymania bronionych rubieży.

W wypadku włamania się w ugrupowanie 41 mbz - ogniem artylerii, śr.ppanc i działaniem pododdziału drugiego rzutu wzbraniać rozprze-strzenia się czołgów i BWP, a kontratakami odwodu 2 DZ w kierunku DOROCIN, PIASKI rozbić przeciwnika w rejonie uchwyczonego przyczółka i odtworzyć poprzednie położenie.

W wypadku niepowodzenia kontrataku odwodu 2 DZ lub ponownego uchwycenia przyczółka przez forsujące pododdziały 35 pz - pododdziałami w styczności powstrzymywać, a działaniem drugiego rzutu zatrzymać rozprzetrzenie się przeciwnika w rejonie uchwyconego przyczółka, a kontratakami odwodu korpusu /siłami do BPanc lub częścią sił tej brygady/, rozbić siły 35 pz w rej. włazania i odtworzyć obronę zach. brzegu WISŁY w pasie natarcia pułku.

Batalion piechoty zmotoryzowanej może być użyty do obsadzenia kolejnych rubieży obrony: CZARNÓW, SOLEC, ORZESZYN lub CHYLICE, wsch. PIASECZNO, WÓLKA KOZŁOWSKA.

Silną stroną ugrupowania obronnego 4 BZ będzie prawdopodobnie pełna rozbudowa inżynieryjna rejonów obrony batalionów pierwszego rzutu.

Ugrupowanie brygady w jeden rzut z jednym tylko odwodem będzie prawdopodobnie najsłabszym elementem w obronie brygady.

Obiektami stanowiącymi główne zagrożenie dla 35 pz mogą być: b.MLRS; b.LARS; b.hb 203,2 mm; do trzech b 155 mm hb; odwód 2 DZ a także - wszystkie środki ogniowe strzelające na wprost /szczególnie środki ppanc/ znajdujące się w ugrupowaniu pierwszorzutowych pododdziałów 41 mbz.

Na odcinku forsowania nieprzyjaciół może posiadać:

- pododdziały - 1 kz /kz 41 mbz/;
- ludzi - ok.80 /kz 41 mbz/;
- czołgów - 3 /plcz kcz 41 mbz/;
- artylerii - 33 /b.hb 203,2mm, b.LARS, b.MLRS, 45 da/;
- śr.p panc - 24 /dwa pl 40 kppanc, kz 41 mbz, plcz 41 mbz, dwa kl śm.p panc/.

Zagadnienie 5: Główne zadania rozpoznania ...

10'/20'

Uwaga metodyczna: Przystępując do tego zagadnienia prowadzący zajęcie powinien wyznaczyć 1-2 oficerów do przedstawienia podstaw w opracowaniu które opracowuje się zadania rozpoznawcze. Należy wyjaśnić, że cel i zadania rozpoznawcze określać powinien dowódca pułku. Nie wyklucza to jednak możliwości opracowywania zadań przez szefa rozpoznania. Prowadzący zajęcie powinien wyznaczyć kolejnych 2-3 oficerów, którym należy nakazać przedstawienie opracowanych wcześniej własnych rozwiązań.

Proponowane rozwiązanie:

Do głównych zadań rozpoznania pułku mogą należeć:

- ustalenie położenia plpo kz 41 abz na zach.brzegu WISŁY oraz wykrycie śr.ogniowych - głównie śr.ppanc rozmieszczonych w tych punktach oporu;
- wykrycie i potwierdzenie rozmieszczenia SO i SS artylerii i wyrzutni raketowych 4 BZ i 2 DZ rozmieszczonych w pasie natarcia pułku;
- potwierdzenie przebiegu i określenie stopnia gotowości kolejnych rubieży obrony;
- wykrycie i śledzenie działalności odvodu 2 DZ;
- ustalenie kierunków wycofywania pododdziałów 41 abz;
- śledzenie działalności lotnictwa a szczególnie śmigłowców ppanc;
- śledzenie zmian w rozmieszczeniu SO artylerii.

Zagadnienie 6: Złożenie meldunku szefa rozpoznania pułku
/gr.RW - w jęz.ros./ ... 25'/45'

Uwaga metodyczna: Do przedstawienia meldunku wyznaczyć kilku oficerów, którzy referować powinni kolejno przy rozwieszonej mapie. W przypadku występowania licznych błędów - nakazać kolejnemu oficerowi ponowne przedstawienie całego meldunku. Błędy merytoryczne i używanie niewłaściwych określeń - eliminować bezpośrednio po ich wystąpieniu.

Proponowane rozwiązanie:

1. 2 DZ - prowadząc działania obronne w centrum ugrupowania 3 KA/NZ/ o 16.00 17.05 utrzymuje rubież OTWOCK, BRZEZINKA, PIOTROWICE, REGUT, OSIECK, JAŻWINY mając w pierwszym rzucie trzy brygady.

4 BZ - trzema batalionami w pierwszym rzucie powstrzymuje natarcie części sił 13 DZ na wsch.brzegu WISŁY na rubieży OTWOCK, NADBRZEŻ, OTWOCK MLK, BRZEZINKA, SOBIEKURSK. Częścią sił drugorzutowego batalionu broni odcinka zach.brzegu WISŁY w rejonie GASSY niedopuszczając do sforsowania WISŁY z marszu przez czołowe pododdziały 3 batalionu 35 pz. Siłami głównymi batalion drugorzutowy ześrodkowany jest w rejonie ORZESZYN.

Działania 2 DZ wspiera lotnictwo wykonując uderzenia na kolumny pododdziałów grupami 4-6 samolotów.

2. W pasie natarcia 35 pz działania obronne prowadzą pododdziały 42 bz i część sił 43 bz oraz 132 bz. Siły te nie są w stanie załamać natarcia pułku, jednak poprzez uporczywą obronę na kolejnych rubieżach opóźniają jego natarcie.

Walkę tych pododdziałów wspiera artyleria brygady oraz część artylerii dywizji - łącznie do 10 wyrzutni rakietowych /MLRS i LARS/ i około 24 haubic i moździerzy.

Teren na zach.brzegu WISŁY płaski, z wysokim wałem przeciwpowodziowym za WISŁĄ, pocięty licznymi kanałami. Na głębokość od 2 do 9 km od lustra rzeki w północnej części pasa natarcia silnie zalesiony. Murowana zabudowa osiedli i miejscowości sprzyjać będzie organizowaniu obrony.

3. 4 BZ prawdopodobnie przejdzie od rana 18.05 do obrony zachodniego brzegu WISŁY w celu niedopuszczenia do jej sforsowania i rozwinięcia natarcia przez siły 13 DZ na zach.od WISŁY.

Zamiarem działań nieprzyjaciela w tej sytuacji może być: zdecydowana obrona sił broniących bezpośrednio zach.brzegu WISŁY, ogniem artylerii oraz uderzeniami rakiet i lotnictwa wspierającego obezwładniać pododdziały forsujące WISŁĘ, niedopuszczając do uchwycenia przyczółka.

W wypadku uchwycenia przyczółka i włazania się w głąb ugrupowania 41 mbz działaniem pododdziału drugiego rzutu wzbraniać rozprzestrzeniania się pododdziałów 35 pz a ogniem artylerii, uderzeniami lotnictwa /szczególnie śmigłowców ppanc/ i kontratakami odwołu 2 DZ rozbić te pododdziały w rejonie włazania i odtworzyć poprzednie położenie.

W pasie natarcia pułku zamiar swój nieprzyjaciel może realizować następująco: do rana 18.05 siłami do 1,5 kompanii 41 mbz zorganizuje obronę zach.brzegu WISŁY rozbudowując do trzech plpo w pierwszym rzucie oraz do dwóch plpo w drugim rzucie ugrupowania obronnego batalionu. Punkty oporu będą prawdopodobnie powiązane systemem zapór inżynieryjnych oraz wzmacnione środkami przeciwpancernymi kppanc brygady i czołgami.

Silną stroną obrony nieprzyjaciela może być wykorzystanie naturalnych właściwości terenu za szeroką przeszkodą wodną. Dysponując 16 godzinami na zorganizowanie obrony nieprzyjaciel będzie w stanie rozbudować ją inżynieryjnie i zorganizować system ognia a szczególnie ognia ppanc.

Załącznik nr 1

do oprac. metod. zajęcia nr 3

Na odcinku forsowania nieprzyjaciel może posiadać:

- pododdziały - 1 kz
- ludzi - ok.80
- czołgów - 3
- artylerii - 33
- śr.ppanc - 24

Na głębokość zadania bliższego pułku nieprzyjaciel może posiadać:

- pododdziały - 4 kz
- ludzi - 320
- czołgów - 15
- artylerii - 37
- śr.ppanc - 41

Obiektami stanowiącymi największe zagrożenie dla 35 pz mogą być:

- b.MLRS w rejonie SIERZCHÓW;
- b.LARS w rejonie płd.SŁOMCZYN;
- bhb 203,2 mm w rejonie płd.ŁUBNA;
- do trzech bhb 155 mm w rejonie BANIOCHA WIEŚ;
- odwód 2 DZ rozmieszczony w rejonie zach.PIASZCZNO;
- środki ppanc /w tym śmigłowce ppanc/ strzelające bezpośrednio na lustro WISŁY na odcinku forsowania.

Zagadnienie 7: Omówienie i zakończenie zajęcia ...

5'/10'

Przewodzący zajęcia podaje stopień realizacji celu zajęcia i wskazuje sposób usunięcia braków oraz niedociągnięć stwierdzonych na opracowanych przez słuchaczy mapach; odpowiada na ewentualne pytania słuchaczy.

ZAŁĄCZNIKI:

Nr 1 Meldunek szefa rozpoznania 35 pz
/w jęz.ros./

Nr 2 Mapa robocza szefa rozpoznania 35 pz

ДОКЛАД

нагальника разведки 35 мп.

1. 2 мсд ведут оборонительные бои на подступах к реке Висла с целью воспреещения форсирования реки с ходу 13 мсд. Одновременно противник выводит из боя часть сил на западный берег где организует оборону на рубеже: ГАССЫ, ГУРА КАМВАРЯ, ПОДГУЖИНА и восстанавливает резервы, которые могут восстановиться к действиям утром 18.05.
2. В полосе наступления 35 мп ведут оборонительные бои подразделения 42 и часть 43 и часть 132 мб. Эти подразделения не могут задержать наступления полка. Западный берег обороняют ок. 1,5 мр 41 мб. На подразделения полка противник наносит удары авиацией и противотанковыми вертолетами. В полосе наступления полка противник имеет: 240 человек, 3 танки, 38 арт. орудия и минометов, до 26 противотанковых средств.
3. Вероятно противник будет стремиться к удержанию западного берега Вислы, чтобы не допустить к ее форсированию и созданию благоприятных условий для подхода советских сил из глубины в зону боевых действий.

С этой целью противник к утру 18.05. может организовать оборону западного берега Вислы силами 2 мсд, которая имеет боевой порядок

в один эшелон с резервами, имея в первом эшелоне: 4, 5 мбр и 6 тбр, резервы в двух районах: один в районе зап. ПЯСЕГНО; второй - в районе юж. ХЫНУВ.

На участке форсирования полка, к утру 18.05. противник может организовать оборону силами до мр 41 смб в районе ГЯССЫ, ПОДЛЕНЧЕ, ТУРОВИЦЕ сосредоточивая главное усиление обороны в район ДЕМБУВКА, ПОДЛЕНЧЕ, ВУТНИК.

Боевой порядок батальона может быть в один эшелон с резервом в районе МОЧЫДЛА, ВЕЖ-БУВЕК, КАВЕНЧЫН.

Противник имеет 16 часов времени на организацию обороны, надо считать, что она будет хорошо подготовлена и будет иметь хорошо организованную систему огня.

На участке форсирования противник может иметь: 80 человек, 3 танки, 33 арт. средства и минометы, 24 противотанковых средств.

На глубину ближайшей задачи полка противник может иметь: 320 человек, 15 танков, 37 арт. средств и минометов, 4 противотанковых средств.

4. Главные задачи разведки:

- установить расположение и инженерное оборудование взводных опорных пунктов;
- разберать систему огня противника, а в этом

- расположение противотанковых средств;
- установить район огневых позиций артиллерий и миномётов;
 - наблюдать за использованием резерва 2 мсд;
 - разведать отрядные оборонительные рубежи противника.

Wydrukowano w 10 egz.
Egz.nr 1-10 Bibl.Nauk DZS
Wyk.ppłk Rohnka
Druk H.W.
Druk ASG WP nr pf 74/pf 418/WW
Kor.B.S.



me 12

me