

Grey Scale #13




DANES-PICTA.COM

A 1 2 3 4 5 6 M 8 9 10 11 12 13 14 15 B 17 18 19

AKADEMIA SZTABU GENERALNEGO WP

KATEDRA OBRONY TERYTORIUM KRAJU

JAWNE



Egz. Nr 1

Tylko dla nauczycieli akademickich

Pplk dypl. Andrzej PAZDOR



ĆWICZENIE GRUPOWE-EPIZODYCZNE

PUŁK WOJSK OBRONY WEWNĘTRZNEJ W WALCE Z DESANTEM POWIETRZNYM NIEPRZYJACIELA

Opracowanie metodyczne



46102



AKADEMIA SZTABU GENERALNEGO WP

KATEDRA OBRONY TERYTORIUM KRAJU

JAWNE

~~SECRET~~
~~SECRET~~
~~SECRET~~

Egz. Nr1

Tylko dla nauczycieli akademickich

Pplk dypl. Andrzej PAZDOR



ĆWICZENIE GRUPOWE-EPIZODYCZNE PUŁK WOJSK OBRONY WEWNĘTRZNEJ W WALCE Z DESANTEM POWIETRZNYM NIEPRZYJACIELA Opracowanie metodyczne



46102

"ZATWIERDZAM"
SZEFE KATEDRY
OBRONY TERYTORIUM KRAJU


PRZEKLASYFIKOWANO

Protokół Nr 12657

Egz.nr 1


gen.bryg. Zbigniew CZERWIŃSKI

Dnia 5.12. 1987 r.



Tylko dla nauczycieli akademickich

OPRACOWANIE METODYCZNE ZAJĘCIA



1. TEMAT ZAJĘCIA: Pułk Wojsk Obrony Wewnętrznej w walce z desantem powietrznym nieprzyjaciela.
2. CELE SZKOLENIOWE:
 - 1/ Doskonalić słuchaczy w zakresie oceny sytuacji i podejmowania decyzji w sytuacjach dynamicznych.
 - 2/ Pogłębić znajomość zasad wykorzystania pododdziałów w walce z desantem powietrznym nieprzyjaciela.
3. CZAS: 2 godziny lekcyjne /90'/.
4. ZAGADNIENIA SZKOLENIOWE I PODZIAŁ CZASU:

1/ Sprawdzenie przygotowania się słuchaczy do zajęcia ..	10'
2/ Analiza zadania i wydanie zarządzeń wstępnych	15'
3/ Ocena sytuacji	25'
4/ Decyzja dowódcy pułku do zwalczania desantu powietrznego nieprzyjaciela	30'
5/ Omówienie zajęcia	10'
Razem: 2 godziny lekcyjne - 90'	

5. FORMA ZAJĘCIA: Ćwiczenie grupowe na mapach w sali.

6. WSKAZÓWKI ORGANIZACYJNO-METODYCZNE:

- 1/ Podstawą przygotowania się słuchaczy do zajęcia jest założenie z mapą oraz instruktaż udzielony grupie na poprzednim zajęciu.
- 2/ Słuchacze w ramach pracy samodzielnej wypracowują i wrysowują decyzję na mapę oraz przygotowują się do uzasadnienia przyjętych rozwiązań.
- 3/ Słuchacze podczas prowadzenia zajęcia występują w roli dowódcy 18 pWOWewn.

7. PRZEBIEG ZAJĘCIA:

- 1/ Sprawdzenie przygotowania się słuchaczy do zajęcia ... 10'

Sprawdzić mapy z opracowaną przez słuchaczy decyzją dowódcy pułku oraz teoretyczne przygotowanie się w formie następujących pytań kontrolnych:

- a/ Jakie są właściwości walki z desantami powietrznymi nieprzyjaciela na obszarze kraju ?

Odpowiedź

W walce z desantem powietrznym nieprzyjaciela na obszarze kraju /okręgu wojskowego/ mogą być wykorzystane, obok sił okręgu wojskowego, również jednostki będące w dyspozycji MSW /jednostki manewrowe MO i WOP/. Uczestniczyć mogą także jednostki wojsk operacyjnych.

W pierwszej fazie walki z desantem wezmą udział te siły, które znajdują się w rejonie lądowania wojsk nieprzyjaciela lub będące w jego pobliżu. Najczęściej będą to siły niewystarczające do rozbicia desantu, stąd potrzeba koncentrowania wysiłku na prowadzenie rozpoznania i wzbronienie rozprzestrzeniania się sił desantu powietrznego nieprzyjaciela w rejonie lądowania. Wiadomości o nieprzyjacielu mogą być uzyskiwane również od ludności cywilnej i z terytorialnych ogniw administracyjnych.

Możliwość udziału w walce z desantem powietrznym nieprzyjaciela sił nie tylko okręgu wojskowego oraz prowadzenie walki na obszarze często znacznie oddalonym

od SD OW potęguje trudności w dowodzeniu. Dlatego też dla sprawnego dowodzenia tymi siłami dowództwo OW może ze składu SD - wydzielić PSD.

W walce z desantem powietrznym nieprzyjaciela działającym w rozproszeniu główne zadania realizują jednostki manewrowe MO organizując walkę na zasadzie działań przeciwdywersyjnych.

b/ Jakie zadania stawia się oddziałom i pododdziałom w walce z desantem ?

Odpowiedź:

Pułkowi wyznacza się zadanie bliższe i określa kierunek dalszego natarcia. Pododdziałom wyznacza się obiekty ataku i kierunki dalszego natarcia.

2/ Analiza zadania i wydanie zarządzeń wstępnych 15'

Sytuacja wprowadzająca

Czas operacyjny 6.40 11.06. Dowódca 18 pWOWewn. po otrzymaniu zadania przystępuje do organizacji walki.

Proponowana treść analizy zadania

Natarcie oddziałów zgrupowania przeciwdesantowego na poszczególnych kierunkach zmierza do rozcięcia ugrupowania głównych sił desantu powietrznego nieprzyjaciela i zniszczenia ich częściami. Aby wykonać to zadanie, nie można dopuścić do wycofania się nieprzyjaciela i umacniania przez niego kolejnych dogodnych rubieży obrony. Stąd wynika konieczność szybkiego rozbicia punktów oporu na wybranych kierunkach i wychodzenie na jego tyły.

Zadanie dnia zgrupowania przeciwdesantowego POW polega na rozbiciu nieprzyjaciela na kierunkach natarcia poszczególnych oddziałów, wyjściu na rubież ODRY i opanowaniu przepraw. Pułk winien niezwłocznie wydzielić oddział rajdowy z zadaniem obejścia punktów oporu npla oraz uchwycenia i utrzymania mostu na WSCHODNIEJ ODRZE w m.GRYFINO.

18 pWOWewn. otrzymał jako wzmocnienie 90 daa co umożliwi obeszładnienie wykrytych punktów oporu nieprzyjaciela.

Zadanie bliższe obejmuje teren częściowo otwarty i południowe osiedla miasta GRYFINO. Kierunkiem głównego uderzenia będzie droga wzdłuż ODRY, NOWE CZARNOWO, GRYFINO. Uderzenie na tym kierunku pozwoli na szybkie opanowanie południowej części miasta, połączenie się nacierających pododdziałów z oddziałem rajdowym i uchwycenie mostu w m. GRYFINO, a następnie we współdziałaniu z 2 prez NAL drogi na międzyodrze w kierunku m. MESCHERIN. Podczas walki o most siły pułku mogą związać się walką z odwodem 1 BPD, co zmusza do posiadania drugiego rzutu.

W n i o s k i:

- 1/ Niezwłocznie skierować do działań 1 bpzmot, bez 3 kp z 18 kr bez 3 plr jako oddział rajdowy.
- 2/ Nie czekając na wypracowanie decyzji dokonać przesunięcia pododdziałów na przewidywany kierunek natarcia.
- 3/ Pułk ugrupować w dwa rzuty.
- 4/ Głównie uderzenie wykonać w kierunku: NOWE CZARNOWO, GRYFINO.
- 5/ Współdziałać z 56 pcz i 2 prez NAL.

Proponowana treść zarządzeń wstępnych

- a/ Szef sztabu do 6.45 11.06 przekazać pododdziałom zarządzenia wstępne, w których:
- zorientować dowódców pododdziałów o zadaniu i skierować oddział rajdowy w składzie 1 bpzmot bez 3 kp z 18 kr bez 3 plr do obejścia punktów oporu npla oraz uchwycenia i utrzymania mostu na WSCHODNIEJ ODRZE w m. GRYFINO,
 - zorganizować i przeprowadzić rozpoznanie dróg marszu umożliwiających wejście pułku do walki,
 - do 7.00 11.06 nakazać zakończenie uzupełniania środków materiałowych i obsługę sprzętu.
- b/ W czasie oceny sytuacji być w gotowości do odpowiedzi na pytania dotyczące:

1. Starszy oficer rozpoznania:
 - oceny możliwości zorganizowania obrony przez 2/504 bpd ze szczególnym uwzględnieniem sił i środków nieprzyjaciela na kierunku głównego uderzenia.
2. Starszy oficer operacyjny:
 - możliwości pułku w zakresie rozbicia ^{ośl} punktów oporu nieprzyjaciela na głównym kierunku natarcia i opanowania mostu w m. GRYFINO,
 - możliwości rozbicia, we współdziałaniu z 56 pcz, odvodu 1 BPD na wschodnim brzegu ODRY,
 - kalkulacji przesunięcia i rozwinięcia pułku do ataku.
3. Szef artylerii pułku:
 - możliwości ogniowe artylerii pułku i przydzielonego 90 daa,
 - potrzeb artylerii do wykonania zadań ogniowych.
4. Szef saperów:
 - możliwości zapewnienia ruchu pododdziałów do rubieży ataku,
 - sposobu wykonania przejść w zaporach inżynieryjnych.
5. Kwatermistrz - zastępca dowódcy:
 - organizacji tyłów,
 - sposobu uzupełniania amunicji w toku natarcia,
 - sposobu odtworzenia zapasów po walce.
6. Szef OPL:
 - możliwości osłony przeciwlotniczej pułku podczas podejścia, rozwijania do ataku i walki o czołowe punkty oporu nieprzyjaciela i most w m. GRYFINO oraz odpierania ewentualnego kontrataku odvodu 1 BPD/A/, a także wprowadzenia do walki drugiego rzutu pułku.

Czas i kolejność składania meldunków poda szef sztabu 18 pWOWewn.

3/ Ocena sytuacji 25'

Sytuacja wprowadzająca

Czas operacyjny 6.50 11.06. Dowódca pułku przystępuje do oceny sytuacji z oficerami, którym nakazał przedstawienie danych do decyzji.

Proponowana treść oceny sytuacji

A. Strefy zrztu 1 BPD/A/ wskazują, że brygada będzie prawdopodobnie ugrupowana w jednym rzucie z odwodem. 2/504 bpd, od 5.30 11.06 desantował w rejonie: zach. 100 m pkt 36,5 /0368/, 1 km płn.wsch. GRAJDOŁEK, 0,5 km zach. GRYFINO. Oceniam, że nieprzyjaciel może uchwycić rejon obrony GRAJDOŁEK, 1 km płn. SZCZAWNO-ŻÓRAWIE, płd. GRYFINO i częścią sił opanować most na ODRZE WSCHODNIEJ. Przewiduję, że główny wysiłek obrony, nieprzyjaciel prawdopodobnie skupi na utrzymaniu dróg z kierunku południowego do m. GRYFINO. Najprawdopodobniej będzie on bronił rubieży biegnącej wzdłuż rzeki TEWA oraz stoku wzniesień 1 km płd. GRAJDOŁEK /mapa/ i podejmie walkę o uchwycenie mostu w m. GRYFINO.

Silną stroną wojsk nieprzyjaciela może być zorganizowanie obrony w oparciu o zabudowę miasta wzdłuż ulic prowadzących do mostu na ODRZE WSCHODNIEJ. Natomiast jego słabą stroną jest to, że dysponuje on stosunkowo krótkim czasem, co ogranicza możliwości w zakresie rozpoznania terenu i opanowania ważniejszych obiektów w mieście.

Najdogodniejszym kierunkiem głównego uderzenia będzie płd. GRYFINO, most na ODRZE WSCHODNIEJ. Prowadzenie na tym kierunku działań pozwoli odciąć siły nieprzyjaciela od rzeki, wyprowadzić część sił pułku na jego tyły i odzyskać przeprawę. W czasie walki o most na ODRZE WSCHODNIEJ liczę się z możliwością użycia odwodu 1 BPD, a zwłaszcza rkpm, która może skutecznie wzbronić natarcie sił pierwszego rzutu pułku.

W n i o s k i:

1. 2/504 bpd prawdopodobnie jest ugrupowany w jednym rzucie z odwodem.
 2. Główny wysiłek obrony nieprzyjaciela prawdopodobnie skupi na utrzymaniu dróg prowadzących do m. GRYFINO.
 3. O powodzeniu działania pułku zadecyduje uderzenie wzdłuż ODRY i wyjście na jego tyły.
 4. W czasie podchodzenia do mostu na ODRZE WSCHODNIEJ należy liczyć się z kontratakami odwodu 1 BPD w sile wzmocnionej kpd i rkpm.
 5. Należy niedopuszczyć do organizacji obrony przez nieprzyjaciela w oparciu o strukturę przestrzenną miasta.
- B. 18 pWOWewn. od 5.30 11.06 zajmuje nakazany rejon wyjściowy. Głównymi problemami jakie należy niezwłocznie rozwiązać są:
- przygotowanie pododdziałów do wykonania zadania,
 - ustalenie sposobu rozbicia nieprzyjaciela i odzyskanie mostu na ODRZE WSCHODNIEJ.

W celu przygotowania pododdziałów pułku do wykonania zadania bojowego należy do 7.00 11.06 zrealizować wszystkie zasadnicze przedsięwzięcia związane z zabezpieczeniem techniczno-specjalnym i tyłowym. Oddział rajdowy /o składzie i z zadaniem określonym w zarządzeniu wstępnym/ skierować do działań o 8.00 11.06 na kierunku zach. PNIEWO, most w m. GRYFINO. Najbardziej dogodnie obejście npla - zach.punktu oporu w pld.części m.GRYFINO.

W celu rozbicia sił nieprzyjaciela w punkcie oporu GRAJDOŁEK, 1 km pln. SZCZAWNO-ŻÓRAWIE, pld. GRYFINO do pierwszego rzutu pułku przeznaczyć 2 i 3 bpzmot. Siłami tymi wykorzystując ogień artylerii i śmigłowców szturmowych najcelowiej, wykonać atak z rubieży, pld. GRYFINO, 1 km pln. SZCZAWNO-ŻÓRAWIE, w kierunku pld. GRYFINO, most na ODRZE WSCHODNIEJ. Stworzy to możliwość najszybszego połączenia się z siłami broniącymi most w m. GRYFINO i umożliwi wyjście na tyły broniącego się nieprzyjaciela, a także stworzy warunki do wprowadzenia do walki odwodu pułku - 3 kp 1 bpzmot. Rubież wejścia do walki

odwołu droga WELTYŃ, GRYFINO na wsch. od kościoła w tym mieście.

W pasie natarcia 18 pWOWewn. stosunek sił będzie wynosił:

własne			nieprzyjaciel		
Oddz. pododdz.	Ilość	Wyszczególnienie	Ilość	Pododdz.	Stosunek
18pWOWewn	10	kompanie	4	2/504bpd	2,5:1
90 daa	2000	żołnierze w kompaniach	700		2,8:1
strażnice WOP	42	art. i moździerze	10		4,2:1
	18	środki ppanc	24		1:1,6

Stosunek sił, w tym zdecydowana przewaga w środkach do ognia pośredniego, pozwala na rozbitcie sił głównych bpd.

90 daa wykorzystać do porażenia ogniowego zasadniczych elementów ugrupowania nieprzyjaciela na całą głębokość zadania pułku ze stanowisk ogniowych w rejonie płn. BARTKOWO /mapa/, które zająć do 8.00 11.06.

W n i o s k i:

1. Oddział rajdowy o składzie i z zadaniem określonym w zarządzeniu wstępnym skierować do działań o 8.00 11.06.
2. Do 7.00 11.06 zakończyć zasadnicze przedsięwzięcia zabezpieczenia techniczno-specjalnego i tyłowego.
3. Atak siłami 2 bpzmot i 3 bpzmot wykonać z rubieży płd GRYFINO, 1 km płn. SZCZAWNO-ŻÓRAWIE, którą osiągnąć o 8.30 11.06.
4. 3 kp wprowadzić do walki po wykonaniu zadania bliższego.
5. 90 daa, z rejonu stanowisk ogniowych, wykorzystać do zabezpieczenia wejścia do walki pierwszego rzutu pułku oraz wsparcia ogniowego na całą głębokość zadania 18 pWOWewn.

C. Teren po stronie własnej umożliwia skryty manewr pododdziałów 18 pWOWewn. Drogi marszu prowadzące do rubieży ataku pozwalają przegrupować siły pierwszego rzutu pułku bez większych przeszkód. Teren pozwala na szybkie działanie batalionów wzdłuż dróg prowadzących do m.GRYFINO.

Zabudowania miasta dają możliwość nieprzyjacielowi zorganizowania obrony niewielkimi siłami.

Takiemu działaniu nieprzyjaciela można zapobiec przez zdecydowane /szybkie/ uderzenie sił pierwszego rzutu pułku wzdłuż ODRY w kierunku płd. GRYFINO, most na ODRZE WSCHODNIEJ, wiążąc go ogniem od czoła i jednocześnie działając wewnątrz jego ugrupowania siłami oddziału rajdowego. W wypadku niepowodzenia tego manewru należy siłami głównymi pułku obejść miasto od wschodu i izolować nieprzyjaciela od podchodzących odwodów.

Droga na międzyodrze w kierunku m. MESCHERIN nie stwarza dogodnych warunków do obrony przez nieprzyjaciela.

W n i o s k i:

1. Główne uderzenie wykonać na lewym skrzydle pułku, wzdłuż drogi m. PNIEWO do m. GRYFINO, obchodząc miejscowość od zachodu.
2. Niekorzystną sytuacją dla pułku będzie obrona zorganizowana przez nieprzyjaciela w oparciu o zabudowania miasta.

4/ Decyzja dowódcy pułku do zwalczania desantu powietrznego nieprzyjaciela 30'

Sytuacja wprowadzająca

Na podstawie analizy zadania, oceny sytuacji i wykonanych przez sztab pułku kalkulacji, dowódca 18 pWOWewn. podejmuje decyzję. Czas operacyjny 7.00 11.06.

Proponowana treść decyzji

2/504 bpd, po opanowaniu mostu na ODRZE WSCHODNIEJ, główny wysiłek prawdopodobnie skupi na utrzymaniu dróg prowadzących

z kierunku południowego i wschodniego do m. GRYFINO.

W tej sytuacji zamierzam:

Główne uderzenie wykonać w kierunku: płd. GRYFINO, most na ODRZE WSCHODNIEJ.

Ogniem artylerii obezwładnić czołowe punkty oporu nieprzyjaciela na kierunku natarcia pułku. Uderzeniem 2 i 3 bpzmot rozbić główne siły 2/504 bpd, wyjść nad ODRĘ i opanować most na ODRZE WSCHODNIEJ. Następnie wprowadzając do walki 3 kp we współdziałaniu z 56 pcz rozbić odwód 1 BPD.

Ugrupowanie pułku w dwa rzuty.

W tym celu przewiduję następujące zadania dla pododdziałów pułku:

- 1 bpzmot bez 3 kp z 18 kr bez 3 plr - jako oddział rajdowy - do 8.00 11.06 przegrupować się po drodze m. PIASECZNO, m. PNIEWO, po czym obchodząc od zach. punkt oporu npla płd. GRYFINO i działając na kierunku zach. PNIEWO, most na WSCHODNIEJ ODRZE w m. GRYFINO wyjść na tyły broniącego się bpd, uchwycić i utrzymać podany most. Z siłami głównymi pułku połączyć się w rejonie kościoła 200 m wsch. mostu.

- 2 bpzmot uderzeniem w kierunku: SZCZAWNO-ŻÓRAWIE, GRAJDOŁEK z rubieży: tor kolejowy /0067/, skrzyżowanie dróg /0068/ rozbija nieprzyjaciela w punkcie oporu: skrzyż. dróg polnych /0168/, 200 m płn. tor kolejowy /0067/, 1 km płd. GRAJDOŁEK i w zadaniu bliższym opanowuje drogę wsch. GRYFINO, 3 km zach. WELTYŃ skąd zabezpiecza wejście do walki 3 bpzmot, a następnie we współdziałaniu z 2 bpzmot rozbija ocalałe siły nieprzyjaciela w płn. osiedlach miasta. Wspiera 90 daa.

Droga marszu - mapa.

Atak o 8.30 11.06.

- 3 bpzmot z 18 bm, uderzeniem w kierunku: PNIEWO /9965/, most na ODRZE WSCHODNIEJ, z rubieży: droga płd. GRYFINO, tor kolejowy /0067/ rozbija nieprzyjaciela w punkcie oporu: rozwidlenie dróg /0066/, 300 m zach. most na rz. TYWA, płd. GRYFINO i w zadaniu bliższym opanowuje południowo-zachodnią część miasta. Następnie współdziałając z oddziałem rajdowym i 1 bpzmot rozbija ocalałe

2.
0 co tu
chudzi

to to ma do
debynie
płanie
kontrolne m?

siły nieprzyjaciela i opanowuje most na ODRZE WSCHODNIEJ oraz drogę w kierunku m. MESCHERIN gdzie współdziała z 2 prez NAL. Wspiera 90 daa.

Droga marszu - mapa.

Atak o 8.30 11.06.

- 3 kp 1 bpzmot - odwód pułku - maszeruje za 2 bpzmot w gotowości wejścia do walki z rubieży: droga wsch. GRYFINO, 3 km zach. WELTYŃ. Wejście do walki wspiera 90 daa.

Droga marszu - mapa.

Rubież spotkania wojsk: ŻABNICA /0666/, WYSOKA GRYFIŃSKA /0674/.

- 90 daa, do 8.00 11.06 zajmuje rejon stanowisk ogniowych: skraj lasu /9868/, BARTKOWO /9869/, pkt 32,4 /9869/ i od 8.05 - 8.29 wykonuje porażenie ogniowe zasadniczych elementów ugrupowania nieprzyjaciela, a następnie wspiera walkę pierwszego rzutu pułku i zabezpiecza wejście do walki drugiego rzutu niszcząc nowo wykryte punkty oporu.

- 18 ba ppanc maszeruje za 2 bpzmot w gotowości do osłony pierwszego rzutu pułku w czasie wejścia do walki oraz odparcia kontrataku z kierunku PNIEWO, GRYFINO i osłony drugiego rzutu podczas wchodzenia do walki,

- 18 baplot osłania bataliony pierwszego rzutu w czasie wejścia do walki oraz SD 18 pWOWewm.

- 18 ksap - OInż. pułku - droga marszu za 2 bpzmot.

Zasadnicze problemy współdziałania

Artyleria do 8.00 zajmuje rejon SD i od 8.05-8.29 wykonuje nawałę ogniową, obezwładniając nieprzyjaciela w rejonie: GRAJDOŁEK, 1 km płn. SZCZAWNO-ŻÓRAWIE, pld. GRYFINO. 2 i 3 bpzmot, osłaniane przez baplot, maszerują na rubież ataku, którą osiągną o 8.30-11.06.

Bataliony pierwszorzutowe o 8.30 atakują punkty oporu nieprzyjaciela na przednim skraju obrony, rozbijają je, a następnie rozwijają natarcie na swoich kierunkach. Odwód pułku przesuwają się za 2 bpzmot w gotowości wejścia do walki z nakazanej rubieży. Podczas prowadzenia walki w mieście,

a szczególnie w czasie opanowywania mostu na ODRZE WSCHODNIEJ, 3 bpzmot współdziałała z oddziałem rajdowym pułku i pododdziałami ochrony mostu, a następnie z 2 prez NAL. W czasie likwidacji sił odwodu 1 BPD współdziałać z 56 pcz i rygorystycznie przestrzegać rubieży spotkania wojsk /przerwania ognia/.

W zabezpieczeniu działań bojowych, główny wysiłek ~~rozpoznania~~ skupić na dokładnym rozpoznaniu punktów oporu nieprzyjaciela. Należy również śledzić za ruchem odwodu 1 BPD, którego działanie może mieć zasadniczy wpływ na pomyślny przebieg walki pułku.

W organizacji powszechnej obrony przeciwlotniczej główny wysiłek skupić na rozpoznaniu nieprzyjaciela powietrznego i alarmowanie o zagrożeniu z powietrza, prowadząc zorganizowany ogień z broni strzeleckiej.

Maskowanie osiągnąć przez zachowanie w tajemnicy przygotowywanej walki, skryte rozmieszczenie i przemieszczenie pododdziałów - z wykorzystaniem maskujących właściwości terenu - do rubieży ataku oraz zwalczanie sił i środków rozpoznawczych nieprzyjaciela.

W zabezpieczeniu inżynieryjnym stworzyć warunki niezbędne do terminowego i skrytego przemieszczenia batalionów, ich rozwinięcia i wykonania zadań bojowych. Objąć nim również rozpoznanie terenu i obiektów opanowanych przez nieprzyjaciela oraz wykonanie niszczeń jego pól minowych.

Zabezpieczenie chemiczne organizują i realizują pododdziały własnymi siłami i środkami, natomiast plchem prowadzi rozpoznanie skażeń i bierze udział w wykonywaniu przejść w zaporach chemicznych lub unieszkodliwianiu fugasów chemicznych.

Ubezpieczenie postoju, marszowe i bojowe zorganizować na ogólnie przyjętych zasadach walki.

SD 18 pWOWewn. w rejonie wyjściowym, zach. NOWIELIN /8692/, czynne od 6.30 11.06. Kierunek przesunięcia po drodze marszu: CZARNOWO, SOSNOWO, pld CHWARSTNICA. W czasie ataku i prowadzenia walki z desantem: ŻÓRAWIE /9969/.

*przejść o ognie
minowych*

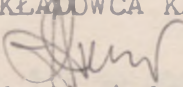
5/ Omówienie zajęcia 10'

Dokonać oceny poziomu przygotowania się słuchaczy oraz określić stopień realizacji założonego celu zajęcia. Podkreślić, że nawet najlepsza decyzja może okazać się zgubną, jeżeli w porę i bez zniekształceń nie dotrze do wykonawcy. Zwrócić również uwagę na rolę czynnika czasu, skomplikowane dowodzenie oraz znaczenie współdziałania w założonej sytuacji. Podać temat następnych zajęć.

Załączniki:

1. Położenie wojsk własnych i wiadomości o nieprzyjacielu w sytuacji o 6.30 11.6 - mapa.
2. Założenie do ćwiczenia epizodycznego na temat: "Pułk Wojsk Obrony Wewnętrznej w walce z desantem powietrznym nieprzyjaciela".

OPRACOWAŁ
ST. WYKŁADOWCA KATEDRY OTK


ppłk dypl. Andrzej PAZDOR

SPRAWDZIŁ
ZASTĘPCA SZEFA KATEDRY OTK


płk doc.dr Daniel KUBAJEWSKI

Wydrukowano w 4 egz.

Egz.nr 1-4 - Bibl.Dz.Zbiorów Spec.

Wyk.: ppłk A.Pazdor

Druk: GK, dn.24.06.87 r.

Nr ks.masz.037/OTK/87

KATEDRA OBRONY TERYTORIUM KRAJU

"ZATWIERDZAM"
SZEŃ KATEDRY
OBRONY TERYTORIUM KRAJU

Czerwinski
gen. bryg. Zbigniew CZERWINSKI

Dnia _____ 1987 r.

T A J N E

Egz. nr _____

Dla nauczycieli akademickich i słuchaczy

ZAŁOŻENIE

do ćwiczenia epizodycznego na temat:

PULK WOJSK OBRONY WEWNĘTRZNEJ W WALCE Z DESANTEM
POWIETRZNYM NIEPRZYJACIELA

Mapa 1 : 50 000

N-33-89D, 90C, 90D, 101B,
101D, 102A, B, C, D.

I.

Sytuacja ogólna w rejonie działania desantu znana słuchaczom z zajęcia nt.: "Zwalczanie desantu powietrznego nieprzyjaciela przy jednoczesnym kierowaniu ruchem wojsk i zabezpieczeniu ich przegrupowania".

II.

Zadanie 18 pWOWewn.:

18 pWOWewn. z 90 daa /ćwiczący/ uderzeniem w kierunku PNIEWO, GRYFINO, z rubieży: skrzyżowanie dróg /0064d/, 2 km wsch. CRAJDOŁEK rozbić nieprzyjaciela w punkcie oporu 2 km pld. GRYFINO, GRAJDOŁEK, most GRYFINO i w zadaniu bliższym opanować południową część miasta oraz most na ODRZE WSCHODNIEJ, a we współdziałaniu z 2 prez NAL, drogę na międzyrzeczu w kierunku m. MESCHERIN. Następnie uderzeniem zbieżnym z 56 pcz w kierunku GRYFINO, NOWE CZEPINO, rozbić odwód 1 BPD. Rubież spotkania wojsk: ŻABNICA /0666/, WYSOKA GRYFIŃSKA /0674/.

Działanie pułku wspiera 5 plWL wysiłkiem dwóch eskadrolotów. Wejście sił głównych pułku do walki o 8.30 11.06.

PSD zgrupowania przeciwdesantowego POW w rejonie 2 km wsch. DRZENIN /0276/, czynne od 5.30 11.06.

III.

Dane dodatkowe:

1. 18 pWOWewn. po wykonaniu marszu na odległość 200 km, zajmuje rejon wyjściowy - jak mapa. O świcie lotnictwo nieprzyjaciela wykonało uderzenia na pododdziały pułku, w tym na kompanię zaopatrzenia i remontową. W wyniku tych uderzeń zniszczono cztery samochody, a dalsze trzy uszkodzono; 15 żołnierzy zostało zabitych i 20 rannych. Ogólne ukończenie pułku wynosi 90 % stanu osobowego i sprzętu.

2. 90 daa ześrodkowany w rejonie: PGR DĘBINA /0385/, 0,5 km pld. zach. DĘBINA /0588/, pld. skraj jez. BĘDOGOSZCZ. Na okres walki z desantem powietrznym nieprzyjaciela otrzymał przydział 2 jo /160 pocisków - w tym 62 przeciwpancerne i 96 odłamkowo burzących/.

IV.

Praca do wykonania:

1. Przystudiować:

- "Regulamin Walki Wojsk Lądowych SZ PRL" cz.I /nr bibl. pf 21910/, str. 43-54,
- "Regulamin Sztabów" /nr bibl. 021111/, str. 48-67/,
- "Kompedium SZ Państw NATO, 1987 r. /nr bibl.022552/, str. 69-70,
- "Planowanie i prowadzenie powietrznych operacji desantowych - wg poglądów NATO" /nr bibl. pf 19224/, str. 5-19 i 75-76.

2. W roli dowódcy 18 pWOWewn. podjąć decyzję do walki z desantem powietrznym nieprzyjaciela. W czasie zajęć być gotowym do wydania zarządzeń wstępnych oraz dokonania analizy zadania, oceny sytuacji i zameldowania decyzji.

Załącznik:

Mapa 1 : 50 000 "Położenie wojsk własnych i wiadomości o nieprzyjacielu w sytuacji o 5.30 11.06 /magazyn map/.

OPRACOWAŁ:

ST. WYKŁADÓWCA KATEDRY OTK

ppłk dypl. Andrzej PAZDOR

SPRAWDZIŁ:

ZASTĘPCA SZEFA KATEDRY OTK

płk doc.dr Daniel KUBAJEWSKI

Wydrukowano w 50 egz.

Egz. nr 1-4 Oprac. metod.
Egz. nr 5-50 Bibl. Nauk. DZS
Wyk. ppłk Pazdor
Druk GK, dnia 16.06.87r.
Druk ASG WP nr 01069/WV
Korekta autorska.



Mere