

AKADEMIA SZTABU GENERALNEGO WP

KATEDRA OBRONY TERYTORIUM KRAJU

JAWNE



Egz. Nr 10



Kpt. dypl. Romuald KALINOWSKI

ĆWICZENIE GRUPOWE

Temat: PUŁK WOJSK OBRONY WEWNĘTRZNEJ
W BOJOWYCH DZIAŁANIACH PRZECIWDYWERSYJNYCH

Opracowanie metodyczne



46051



AKADEMIA SZTABU GENERALNEGO WP

KATEDRA OBRONY TERYTORIUM KRAJU

JAWNE

Egz. Nr 10



Kpt. dypl. Romuald KALINOWSKI

ĆWICZENIE GRUPOWE

Temat: PUŁK WOJSK OBRONY WEWNĘTRZNEJ
W BOJOWYCH DZIAŁANIACH PRZECIWDYWERSYJNYCH

Opracowanie metodyczne




46051




Opis załącznika

1. Mapa nr 01341/WW skala 1 : 100 000 na 12 ark.
Działanie wojsk własnych i nieprzyjaciela oraz
decyzje w dniu 14.9.



KATEDRA OBRONY TERYTORIUM KRAJU




PRZEKLASYFIKOWANO
Protokół Nr 12657

JAWNE

~~SECRET~~
~~SECRET~~

~~SECRET~~
Egz. nr10

kpt. dypl. Romuald KALINOWSKI



ĆWICZENIE GRUPOWE

Temat: "PUŁK WOJSK OBRONY WEWNĘTRZNEJ W BOJOWYCH
DZIAŁANIACH PRZECIWDYWERSYJNYCH"

Opracowanie metodyczne



AKADEMIA SZTABU GENERALNEGO WP

KATEDRA OBRONY TERYTORIUM KRAJU

"ZATWIERDZAM"
SZEF KATEDRY
OBRONY TERYTORIUM KRAJU

T A J N E
Egz. nr

gen. bryg. Zbigniew CZERWIŃSKI

Dnia 20.6. 1983 r.

Tylko dla nauczycieli akademickich

OPRACOWANIE METODYCZNE ZAJĘCIA Nr 1

do ćwiczenia "PUŁK WOJSK OBRONY WEWNĘTRZNEJ
W BOJOWYCH DZIAŁANIACH PRZECIWDYWERSYJNYCH"

1. TEMAT ZAJĘCIA: Wypracowanie decyzji do bojowych działań przeciwdywersyjnych .
2. CELE ZAJĘCIA: 1/ Sprawdzić u słuchaczy teoretyczną wiedzę z zakresu organizacji i prowadzenia bojowych działań przeciwdywersyjnych.
2/ Zapoznać z właściwościami wypracowania decyzji do bojowych działań przeciwdywersyjnych.
3. FORMA: Zajęcie grupowe w sali na mapach.
4. CZAS: 3 godziny lekcyjne /135'/
5. ZAGADNIENIA SZKOLENIOWE I PODZIAŁ CZASU:
 - 1/ Sprawdzenie przygotowania słuchaczy do zajęcia..... 10'
 - 2/ Analiza zadania 35'
 - 3/ Ocena sytuacji 45'
 - 4/ Meldowanie decyzji 35'
 - 5/ Omówienie zajęcia 10'

Razem 135'

6. WSKAZÓWKI ORGANIZACYJNO-METODYCZNE:

Na 4-5 dni przed zajęciami udzielić słuchaczom instruktażu, nakazać pobranie założeń i map. W czasie nauki własnej słuchacze wypracowują i wrysowują decyzję na mapy.

Na zajęciach wykładowca sprawdza decyzje słuchaczy. W przypadku stwierdzenia kilku rozwiązań różniących się od siebie prowadzący zajęcia może odstąpić od przerabiania zagadnień przewidzianych w opracowaniu metodycznym skupiając się głównie nad uzasadnieniem przyjętych rozwiązań.

W przypadku stwierdzenia zbieżnych decyzji zajęcia prowadzi zgodnie z zagadnieniami przyjętymi w punkcie 7.

7. PRZEBIEG ZAJĘCIA:

1/ Sprawdzenie przygotowania słuchaczy do zajęcia 10'

Prowadzący zajęcia winien sprawdzić:

- a/ sposób wrysowania na mapę danych z założenia i treść podjętej decyzji;
- b/ znajomość założenia;
- c/ teoretyczne przygotowanie się do zajęć w formie pytań kontrolnych.

Proponowane pytania kontrolne:

- Jakimi siłami mogą prowadzić działania dywersyjne na obszarze PRL ?

Odpowiedź: Na obszarze PRL działania dywersyjne mogą prowadzić: wojska specjalne, pododdziały dywersyjno-rozpoznawcze /dalekiego rozpoznania/, wojska powietrznodesantowe, grupy rajdowe, rozbite pododdziały wojsk regularnych, zbrojne podziemie.

- Co winna obejmować decyzja dotycząca bojowych działań przeciwdywersyjnych ?

Odpowiedź: Decyzja do bojowych działań przeciwdywersyjnych winna obejmować:

- a/ ocenę możliwości sił dywersyjnych /jeżeli jest to w ogóle możliwe/;

- b/ zamiar dowódcy organizującego działania /siły przeznaczone do prowadzenia działań zaczepnych i ochronno-obronnych, główny wysiłek i sposób prowadzenia działań zaczepnych oraz sposób współdziałania ze szczególnym uwzględnieniem współdziałania z ogniwami zabezpieczającymi realizację niebojowych przedsięwzięć przeciwdywersyjnych/;
- c/ zadania poszczególnych oddziałów /pododdziałów/, w tym i pododdziałów wydzielonych do działań ochronno-obronnych;
- d/ sposób zaopatrywania i medycznego zabezpieczenia;
- e/ organizację dowodzenia;
- f/ czas gotowości do działań.

2/ Analiza zadania 35'

Uwaga metodyczna:

Analizę zadania poprzedzić pytaniem:

W jakim celu dowódca przeprowadza analizę zadania ?

Odpowiedź zgodnie z Regulaminem Walki Sił Zbrojnych PRL:

Analizę zadania dowódca przeprowadza w celu zrozumienia zamiaru wyższego dowódcy, a szczególnie sposobu użycia przez niego broni jądrowej i innych środków rażenia na kierunku działań dywizji /pułku/ oraz miejsca i roli dywizji /pułku/ w zadaniu wykonywanym przez wyższy związek operacyjny.

Odpowiedź w odniesieniu do rozpatrywanej sytuacji bojowych działań przeciwdywersyjnych:

Analizę zadania dowódca przeprowadza w celu zrozumienia zamiaru wyższego dowódcy, w tym szczególnie sposobu użycia przez niego posiadanych środków rażenia w rejonie działania pułku oraz miejsca i roli pułku w zadaniu wykonywanym przez GO.

Ustosunkowując się do odpowiedzi słuchaczy wykładowca podkreśla, że analiza zadania jest pracą myślową, która w praktyce szkoleniowej i bojowej jako element wyodrębniony występuje sporadycznie /z reguły na życzenie przełożonych/, bowiem dowódca analizuje zadanie już w toku jego otrzymywania /bądź też zapoznawania się z nim/, wyciągając przy tym wnioski do sformułowania wstępnego zamiaru i ustalenia treści zarządzeń /wytycznych/.

Wprowadzenie w sytuację:

Czas operacyjny 7.00 14.9. Dowódca 10 pWOWewn. zapoznał z otrzymanym zadaniem szefa sztabu i starszego oficera operacyjnego pułku. Nakazał starszemu oficerowi operacyjnemu zapoznać z zadaniem oficerów sztabu oraz szefów służb, po czym razem z szefem sztabu przystępuje do analizy zadania i kalkulacji czasu.

Wszyscy słuchacze występują w roli dowódcy 10 pWOWewn.

Proponowana treść analizy zadania.

GO "SZCZYTNO", w skład której wchodzi 10 pWOWewn. i trzy pułki MO przechodzi do bojowych działań przeciwdywersyjnych na obszarze województw olsztyńskiego, ciechanowskiego i ostrołęckiego.

Zadanie GO polega na likwidacji sił dywersyjnych w nakazanym rejonie. Zadanie to dowódca GO zamierza zrealizować w dwóch etapach. W pierwszym główny wysiłek skupić na przeciwdywersyjnej osłonie dróg i obiektów wojskowych, w drugim w miarę lokalizacji miejsc bazowania nieprzyjaciela na jego likwidacji.

Dla realizacji zadania dowódca GO przydzielił poszczególne oddziałom rejon działania oraz utworzył odwód w sile bcz 10 pWOWewn., dwóch kompanii MO i eskadry śmigłowców. Przewidywany rejon rozmieszczenia odwodu GO w pobliżu rejonu działania pułku /około 10 km od wsch.granicy/ sugeruje możliwość jego użycia w rejonie 10 pWOWewn.

10 pWOWewn. zgodnie z rozkazem przechodzi do bojowych działań przeciwdywersyjnych na obszarze obejmującym tereny na pograniczu województw olsztyńskiego, ciechanowskiego i ostrołęckiego, co częściowo skomplikuje współdziałanie. Z zamiaru dowódcy GO wynika zadanie pułku polegające w pierwszym etapie na zapewnieniu przeciwdywersyjnej osłony dróg i ewentualnym wzmocnieniu ochrony ważnych obiektów wojskowych. Długość dróg kołowych wymagających osłony wynosi 170 km, a linii kolejowych 130 km. Ze względu na to, że główne obiekty wojskowe są chronione załogami ochronnymi, nie zachodzi konieczność ich wzmocnienia, a więc główny wysiłek w pierwszym

etapie należy skupić na prowadzeniu działań rozpoznawczych i wzbronieniu przeciwnikowi działania na drogach i obiektach komunikacyjnych i wojskowych.

Zadanie drugiego etapu sprowadza się do likwidacji nieprzyjaciela. Aby je wykonać należy dążyć do lokalizacji nieprzyjaciela, a to wskazuje na konieczność ścisłej współpracy ze służbami bezpieczeństwa i nasycenia terenu drobnymi pododdziałami będącymi w stanie w miarę szybko dotrzeć do miejsca pojawienia się nieprzyjaciela.

Biorąc pod uwagę, że:

- a/ na ogólną ilość dziesięciu dofrontowych i rokadowych dróg kołowych i linii kolejowych przebiegających przez rejony działania oddziałów wchodzących w skład GO "SZCZYTNO" w rejonie działania 10 pWOWewn. znajdują się dwie dofrontowe i jedna rokadowa droga kołowa oraz dwie dofrontowe i jedna rokadowa linia kolejowa;
- b/ z dwunastu obiektów w rejonie działania oddziałów GO aż siedem obiektów wojskowych znajduje się w rejonie 10 pWOWewn.;
- c/ oprócz obiektów wojskowych znajdują się inne ważne obiekty, jak energetyczne, komunikacyjne, MPS;
- d/ kompleksy leśne w północno-wschodniej części rejonu działania pułku stanowią dogodne warunki do bazowania sił dywersyjnych,

należy stwierdzić: punkt ciężkości bojowych działań przeciwdywersyjnych organizowanych przez GO znajduje się w rejonie działania 10 pWOWewn.

Duża ilość aktów dywersji w północnej części przydzielonego rejonu i istniejące kompleksy leśne sugerują skupienie głównego wysiłku działań w tej części rejonu. Ugrupowując pułk do działań należy jednak mieć na względzie ewentualność przeniesienia wysiłku działań.

Wykonanie zadania na stosunkowo dużym obszarze ok. 2400 km^2 przy niewielkich siłach /stan pułku 1900 - 130 żołnierzy bcz = 1770, przy 90 % ukończenia = 1590 daje nasycenie 66 żołnierzy na 100 km^2 / nakazuje jak najefektywniej

wykorzystać siły wojskowe i pozamilitarne znajdujące się w rejonie działania pułku.

Brak konkretnych danych o przeciwniku sugeruje, że w początkowym okresie działań podstawową formą bojowych działań przeciwdywersyjnych będą działania rozpoznawcze. Aby działania przebiegały sprawnie należy poszczególnym batalionom wydzielić rejony działania i utworzyć odwód pułku mając na uwadze możliwość wykorzystania go w zależności od potrzeb konkretnej sytuacji.

Do uzyskiwania wiadomości o nieprzyjacielu należy wykorzystać terenowe ogniwa milicji obywatelskiej oraz terenowe organy władzy i administracji państwowej. Znacznej pomocy w tym zakresie mogą również udzielić terenowe oddziały obrony cywilnej. Czas osiągnięcia gotowości do działań i odległość do nakazanych rejonów działania nakazuje niezwłoczne postawienie zadania batalionowi czołgów do przegrupowania, a pozostałym pododdziałom do przygotowania się do przegrupowania.

Wnioski z analizy zadania.

1. 10 pWOWewn. przechodzi do bojowych działań przeciwdywersyjnych w rejonie głównego wysiłku działań GO "SZCZYTNO", na pograniczu dwóch okręgów wojskowych i trzech województw, a w związku z tym konieczność nawiązania wszechstronnej współpracy.
2. Skuteczna osłona linii komunikacyjnych w rejonie działania pułku warunkuje sprawność przegrupowania przez rejon działania GO.
3. W początkowym okresie wyznaczyć /przewidzieć/ dużo sił do działań rozpoznawczych.
4. Otrzymane zadanie realizować w dwóch etapach - w pierwszym prowadzić działania rozpoznawcze i przeciwdywersyjną osłonę dróg i obiektów, w drugim w miarę lokalizacji przeciwnika jego likwidowanie.
5. W początkowym okresie pozostawić nieduży liczebnie odwód rozmieszczając go w centralnej części rejonu działania pułku.
6. Nawiązać współdziałanie z MO oraz terenowymi organami władzy i administracji państwowej.

Uwaga metodyczna:

Ponieważ kalkulacja czasu dokonywana w trakcie organizacji bojowych działań przeciwdywersyjnych niczym nie różni się od przeprowadzonej w czasie organizacji innych działań bojowych, rezygnuje się z przerabiania tego zagadnienia.

3. Ocena sytuacji 45'

Uwaga metodyczna:

Podkreślić, że dowódca 10 pWOWewn. dysponuje ograniczonym czasem na organizację działań. Dodatkową trudność stanowi brak konkretnych wiadomości o przeciwniku. Nawiązanie kontaktu z załogami ochronnymi obiektów wojskowych znajdujących się w przydzielonym pułkowi rejonie oraz terenowymi ogniwami milicji obywatelskiej ułatwi rozwiązanie wielu problemów, ale na to potrzeba czasu, którym w tej chwili dowódca i sztab nie dysponuje.

Sytuacja wprowadzająca.

Po przeprowadzeniu analizy zadania i kalkulacji czasu dowódca pułku przystępuje do oceny sytuacji.

Wszyscy słuchacze występują w roli dowódcy 10 pWOWewn.

a/ Ocena nieprzyjaciela

W rejonie wyznaczonym pułkowi działania prowadzą pododdziały z 21 pSAS/WB/, bowiem zabici i ujęci zostali zidentyfikowani jako żołnierze tej jednostki. Ponadto na przynależność do tego pułku wskazuje mały stan osobowy grup dokonujących aktów dywersji i liczba znalezionych spadochronów. Przewiduję dalsze działanie tych grup skierowane przeciw ważnym obiektom wojskowym, obiektem komunikacyjnym na drogach marszu, przegrupowującym się sztabom i jednostkom tyłowym.

Zagrożenie dywersyjne w rejonie pułku może wzrosnąć w przypadku przejścia do działań dywersyjnych przez pododdziały powietrznodesantowe, ponieważ ich przemieszczanie się skradzionymi samochodami w kierunku pld.-wsch. wskazuje na zainteresowanie tych pododdziałów obiektami położo-

nyymi w obszarze działań GO "SZCZYTNO", z których większość znajduje się w rejonie pułku. Uwzględniając odległość od rejonu działania pułku, skryty przejazd i konieczność rozpoznania atak tych sił na obiekty położone w rejonie pułku i przy granicach rejonu jest możliwy w godzinach popołudniowych 14.9. Przypuszczać należy, że obiektami ataku nieprzyjaciela może być skład gotowych rakiet, składnica materiałów wybuchowych, amunicji oraz lotnisko 1 km wsch. m.SZYMANY /2896/, co wymaga uwzględnienia potrzeby działań na podejściach do tych obiektów.'

Dokonywane akty dywersji przy wschodniej granicy rejonu i duże zalesienie rejonu działania GO sugeruje możliwy wzrost liczebności grup w rejonie odpowiedzialności pułku w związku z możliwością przenikania grup w ten rejon.

Płn.-wsch. część rejonu działania pułku wraz z obiektami wojskowymi i komunikacyjnymi jest /jak wynika z nasilenia akcji dywersyjnych/ przedmiotem szczególnego zainteresowania dywersyjnego, tym bardziej, że duże kompleksy leśne stwarzają dobre warunki podejścia do obiektów i bazowania sił nieprzyjaciela. Wskazuje to na konieczność użycia w tym rejonie najlepiej wyszkolonych sił pułku.

Wprawdzie dotychczas nie stwierdzono współpracy miejscowej ludności z nieprzyjacielem, jednak ze względu na zamieszkiwanie mniejszości narodowych w tym rejonie nie wykluczam możliwości tworzenia band zbrojnego podziemia.

Wnioski z oceny nieprzyjaciela.

1. Duża ruchliwość sił dywersyjno-rozpoznawczych jest przyczyną dezaktualizowania się wiadomości o nieprzyjacielu.
2. W trybie natychmiastowym należy nawiązać współpracę z terenowymi organami władzy i administracji państwowej w celu uzyskania dodatkowych wiadomości o nieprzyjacielu.
3. Główny wysiłek działań skupić w północnym rejonie pułku, w gotowości do ewentualnego przeniesienia wysiłku.
4. Brak szczegółowych danych o nieprzyjacielu wymaga wykorzystania sił pułku oraz milicji do prowadzenia w początkowym okresie głównie działań rozpoznawczych.

5. Dotychczasowe działania nieprzyjaciela sugerują by nie utrzymywać większych sił w odwodzie.

b/ Ocena sił własnych

10 pWOWewn. znajduje się w rejonie ześrodkowania wsch. SOCHOCIN. Jedynie 9 kp 3 bp bierze udział w przeszukiwaniu terenu współdziałając z kMO pMO MSW.

Pułk przechodzi do bojowych działań przeciwdywersyjnych na terytorium własnego kraju z zadaniem przeciwdywersyjnej osłony dróg marszu, położonych na nich obiektów komunikacyjnych, obiektów wojskowych i likwidacji grup dywersyjnych w miarę ich lokalizacji.

Aktualne ukompletowanie /po wydzieleniu bcz do odwodu GQ "SZCZYTNO" /zapewni w całym rejonie działania nasycenie 66 żołnierzy na 100 km². Po uwzględnieniu pododdziałów ochrony i terenowych jednostek MO nasycenie wzrośnie i będzie wynosiło 148 żołnierzy na 100 km².

Wyliczenie:

- 10 p WOWewn.	- 1590
- załogi składnic i składów	- 1030
dwie składnice 2MWx172 = 344	
skład amunicji 172	
dwie składnice MPS x 130 = 260	
składnica mundurowa 60	
skład gotowych rakiet ~ 200	
w/g 016917 ~ 1036	
- pododdziały ochrony obiektów	- 715
5 x 35 = 175	
3 x 180 = 540 /skład koq przyjęto 4plo0/	
- załogi ochronne SOK	- 30
- ośrodek szkolenia poligonowego WL	- 40
- terenowe ogniwa MO	- 157

	3562

Nasycenie pozwala na w miarę skuteczne prowadzenie działań rozpoznawczych i innych form działań manewrowych. Zorganizowanie działań w nakazanym rejonie do godz. 13.00 14.9 jest możliwe, lecz należy natychmiast przekazać pododdziałom zadanie przygotowania się do przegrupowania.

Konieczność prowadzenia działań na dużym obszarze / 2400 km² / nakazuje wydzielenie batalionowych rejonów działania i utworzenie odwodów z możliwością szybkiego użycia w zagrożonym rejonie. Obecne położenie pododdziałów pułku, stopień wyszkolenia i działanie nieprzyjaciela wskazuje, że najkorzystniej jest skierować:

- 1 bp /najlepiej wyszkolony/ w rejon największego zagrożenia, a więc do północnej części rejonu działania pułku. Południową granicę rejonu działania batalionu przyjąć wzdłuż charakterystycznych obiektów terenowych, jak na- powietrzna linia energetyczna i linia kolejowa;
- 2 bp do południowo-zachodniej części rejonu działania. Wschodnią granicę rejonu działania batalionu przyjąć wzdłuż drogi kołowej NIDZICA, MŁAWA, KOSINY KOPICZNE;
- 3 bp ze względu na obecne prowadzenie działań /już bierze udział 9 kp/ do południowo-wschodniej części rejonu działania pułku.

Do odwodu, biorąc pod uwagę niecelowość wykorzystywania w pierwszym etapie bojowych działań przeciwdywersyjnych, celowym byłoby wydzielenie artylerii i pododdziałów specjalnych bez kompanii rozpoznawczej, którą przydzielić plutonami do batalionów jako pododdziały specjalistyczne do prowadzenia rozpoznania.

Ze względu na skalę zagrożenia i zapewnienie możliwości natychmiastowego przystąpienia do bojowych działań przeciwdywersyjnych celowym byłoby rozmieszczenie odwodu w rejonie odpowiedzialności 1 bp. Biorąc pod uwagę współdziałanie z MO, zasięg jej środków łączności SD 10 pWOWewn. rozwinąć przy KM MO w m. NIDZICA, odwód w rejonie 3 km płn.-zach. m. NIDZICA. Takie rozmieszczenie zapewnia natychmiastowe wykorzystanie w rejonie największego zagrożenia i ewentualne wsparcie działań pozostałych batalionów.

Poszczególne pododdziały pułku mogą osiągnąć gotowość do działań w nakazanych rejonach:

Pododdział	Odległość od rejonu działania	Czas na postawienie zadań i przemarsz	Gotowość
1 bp	110 km	60' + 180' = 240'	13.00 14.9
2 bp	80 km	60' + 140' = 200'	12.20 14.9
3 bp	95 km	60' + 160' = 220'	12.40 14.9
odwód i SD	100 km	60' + 180' = 240'	13.00 14.9

Bataliony mogłyby osiągnąć gotowość do bojowych działań przeciwdywersyjnych w przewidywanych rejonach o ok. 2 godziny krócej gdyby rozpoczęły przegrupowanie bezpośrednio po otrzymanym zadaniu przez dowódcę 10 pWOWewn. W tym przypadku udokładnienie zadań mogłoby nastąpić bezpośrednio w rejonach działań lub w czasie marszu do rejonu, a bataliony mogłyby więcej czasu przeznaczyć na organizację działań lub wcześniejsze przystąpienie do działań w związku ze wzrostem zagrożenia dywersyjnego.

Wnioski z oceny sił własnych.

1. Rejon działania pułku podzielić na trzy rejonu batalionowe.
2. Zadanie realizować w dwóch etapach: w pierwszym prowadzić głównie działania rozpoznawcze, w drugim w miarę lokalizacji sił nieprzyjaciela prowadzić stosowne sposoby działań likwidacyjnych.
3. Kompanię rozpoznawczą przydzielić poszczególnym batalionom.
4. Artylerię w pierwszym etapie pozostawić w odwodzie, w drugim w miarę wykrycia nieprzyjaciela przydzielić do batalionów.

5. Dla uzgodnienia współdziałania i dopływu informacji zorganizować współdziałanie z terenowymi ogniwami milicji, organami władzy i administracji państwowej oraz miejscową ludnością.
6. Stanowiska dowodzenia w miarę możliwości rozwinąć w miejscach rozmieszczenia posterunków MO.

c/ Ocena sąsiadów

Na północy działania przeciwywersyjne prowadzi olsztyński pułk manewrowy MO z zadaniem przeciwywersyjnej osłony dróg marszu i likwidacji sił nieprzyjaciela. Te same zadania realizowane są przez ciechanowski pułk manewrowy MO prowadzący działania na południu od rejonu działania rejon. 10 pWOWewn. Natomiast na wschód od przydzielonego pułkowi rejonu, działania przeciwywersyjne z zadaniem wzmocnienia ochrony obiektów i likwidacji sił dywersyjno-rozpoznawczych nieprzyjaciela prowadzi p MO MSW.

W przydzielonym 10 pWOWewn. rejonie działania swoje zadania realizują siły MO, SOK, pododdziały ochrony obiektów, PRR oraz stany osobowe składnic i składów. Nie stanowią one jednak poważnej siły. Nie mogą być również użyte do działań pościgowych i likwidacyjnych. Jedynie w przypadkach szczególnego zagrożenia żołnierze pracujący w składnicach mogą być użyci do ochrony czy też obrony swych obiektów. W ogólnym jednak rozliczeniu sił znajdujących się w przydzielonym pułkowi rejonie działania podnoszą wskaźnik nasycenia i stanowią dodatkowe źródło informacji o nieprzyjacielu.

Ponadto w odległości około 10 km od wschodniej granicy rejonu działania pułku przy SD GO "SZCZYTNO" rozmieszczony jest odwód GO, w skład którego wchodzi między innymi bcz 10 pWOWewn. Tak bliskie rozmieszczenie odwodu GO sugeruje na możliwość wsparcia pułku w trakcie prowadzenia działań pościgowych i likwidacyjnych.

Wnioski z oceny sąsiadów:

1. Dla jak najpełniejszego wykorzystania możliwości rozpoznania MO i pododdziałów rozmieszczonych w rejonie pułku należy:
 - stanowiska dowodzenia pułku i batalionów rozmieścić w pobliżu miejscowości, w których znajdują się komy, komisariaty lub posterunki MO;
 - wymienić dane radiowe z zainteresowanymi oraz ustalić z nimi sposób utrzymania łączności;
 - nawiązać współpracę z MO, SOK, pododdziałami ochrony obiektów, elementami RKRW i innymi.
2. Można i należy liczyć na pomoc MO w działaniach rozpoznawczych i likwidacyjnych.
3. Możliwość wsparcia działań pościgowych, likwidacyjnych pułku przez odwód GO, sugeruje by nie wydzielać większych sił do odwodu pułku.
4. Szczególnie w początkowym okresie wiadomości o nieprzyjacieli zasięgnąć u posterunków MO, PRR i terenowych organów administracji państwowej.

d/ Ocena terenu

Obszar działań pułku o powierzchni około 2400 km² jest w 1/3 obszaru zalesiony /szczególnie w północnej, północno-wschodniej, wschodniej i południowo-wschodniej/ na wschód od rubieży OLSZTYNEK, NIDZICA, PRZASNYSZ. W lasach przeważa sosna o wysokości 20-25 /30/ m o rozstępie między drzewami 3-4 m. Kompleksy leśne, przeważnie w północnej części rejonu stwarzają nieprzyjacielowi dogodne warunki bazowania, podejścia do obiektów komunikacyjnych, składnic i dokonywania napadów nawet w dzień oraz zapewniają swobodę manewru, a ponadto stwarzają możliwości wzrostu zagrożenia dywersyjnego w tym rejonie. Wynika to między innymi z faktu istnienia ważnych obiektów, zainteresowania nieprzyjaciela tymi obiektami i dokonywanych przez niego aktów dywersji. Z tych to przyczyn do rejonu trudniejszego skierować należy najlepiej wyszkolony batalion. Niewielkie jeziora, wąskie rzeki, tereny zabagnione, nieznaczące wzniesienia,

duża ilość dróg nie utrudniają manewru wojsk i sił prowadzących bojowe działania przeciwdywersyjne.

Wnioski z oceny terenu:

1. Przy podziale batalionowych rejonów działania nie należy sugerować się przyjętą linią podziału rejonu działania pułku na obszar zalesiony i niezalesiony.
2. Dogodne warunki bazowania sił dywersyjnych istnieją w kompleksach leśnych.
3. Konieczne jest zapewnienie skutecznej osłony przeciwdywersyjnej obiektów na drogach przegrupowania.
4. Pora roku sugeruje, że akty dywersji będą dokonywane najprawdopodobniej w godz. 17.00-22.00 /zach.słońca 17.58, księżyc 21.02/.

4. Meldowanie decyzji35'

Uwaga metodyczna:

Wysłuchiwać decyzji poszerzonej o wnioski z oceny nieprzyjaciela lecz bez organizacji zabezpieczenia działań bojowych i głównych zadań w zakresie pracy partyjno-politycznej.

Sytuacja wprowadzająca.

Do godz. 9.00 14.9 dowódca i sztab pułku wypracowali decyzję. Wydane zostały zarządzenia wstępne dla pododdziałów. Na SD dowódcy 10 pWOWewn. przybył dowódca GO "SZCZYTNO" w celu wysłuchania decyzji. Czas operacyjny 9.00 14.9. Wszyscy słuchacze występują w roli dowódcy 10 pWOWewn.

Proponowana treść decyzji.

1. Oceniam, że w wyznaczonym pułkowi rejonie prowadzą działania pododdziały z 21 pSAS/WB/ w sile 3-4 grup dywersyjno-rozpoznawczych. Działania ich będą nacelowane na obiekty komunikacyjne, wojskowe i przegrupowujące się wojska. Prawdopodobnie do działań w wyznaczonym pułkowi rejonie mogą także przejść pododdziały powietrznodesantowe w sile czterech - pięciu plutonów, których obiektami zainteresowania najprawdopodobniej będzie skład gotowych rakiet, składnica materiałów wybuchowych, amunicji i lotnisko.

Liczę się z możliwością przenikania grup dywersyjno-rozpoznawczych z innych rejonów do rejonu działania pułku, tworzenia większych zgrupowań, uderzeń na ważniejsze obiek-

ty komunikacyjne i tyłowe. Nie wykluczam również dywersyjnej działalności band zbrojnego podziemia.

Za najgroźniejsze uważam wzrost liczebności grup dywersyjno-rozpoznawczych, band zbrojnego podziemia i nasilenie akcji dywersyjnych w jednym czasie w kilku /kilkunastu/ miejscach przydzielonego rejonu.

2. Zdecydowałem bojowe działania przeciwdywersyjne w nakazanym rejonie prowadzić w dwóch etapach. W pierwszym etapie prowadząc działania rozpoznawcze osłonić drogi marszu i ważniejsze obiekty. W drugim etapie w miarę lokalizacji nieprzyjaciela przystąpić do jego likwidacji.

Pułk ugrupować w jeden rzut z odwodem, wyznaczając poszczególnym batalionom rejonny działania.

Główny wysiłek działań skupić w północnej części rejonu w gotowości do ewentualnego przeniesienia w inny rejon.

3. W tym celu:

- a/ 1 bp z plr prowadzi bojowe działania przeciwdywersyjne w rejonie: SAMIN /2836/, /wył./ KALBORNIA /2038/, UZDOWO /1440/, NIDZICA /1462/, MUSZAKI /1674/, PUCHAŁÓWO /1482/, JEDWABNO /3482/, ZGNIŁOCHA /3670/, PAWŁOWO /3450/ z zadaniem osłony dróg przegrupowania i obiektów, ustalenia miejsc bazowania sił dywersyjnych i ich likwidacji;
- b/ 2 bp z plr prowadzi bojowe działania przeciwdywersyjne w rejonie UZDOWO, PŁOŚNICA /0434/, ZIELONA /8430/, SZREŃSK /7640/, KOSINY KOPICZNE /8054/, /wył./ NAPIERKI /0060/, /wył./ NIDZICA z zadaniem przeciwdywersyjnej osłony dróg przegrupowania wojsk i likwidacji sił dywersyjnych nieprzyjaciela;
- c/ 3 bp z plr bez 7 kp prowadzi bojowe działania przeciwdywersyjne w rejonie /wył./ NIDZICA, NAPIERKI, /wył./ KOSINY KOPICZNE, PSZCZÓŁKI SZERSZENIE /7876/, OSTROWIE /9086/, RÓG /1284/, /wył./ PUCHAŁÓWO, /wył./ MUSZAKI z zadaniem osłony dróg marszu, ważnych obiektów wojskowych oraz likwidacji sił dywersyjnych;
- d/ odwód w składzie: 7 kp z 3 bp, artyleria pułkowa, pododdziały specjalne ześrodkowuje się w rejonie 4 km

płn.-zachód NIDZICA w gotowości wsparcia działań pościgowych i likwidacyjnych sił nieprzyjaciela.

4. Współdziałać będą:

- w pierwszym etapie z terenowymi organami MO, władzy i administracji państwowej, miejscową ludnością, elementami systemu kierowania ruchem wojsk i załogami ochronnymi składnic w celu uzyskania danych o nieprzyjacielu;
- w drugim etapie głównie z pułkami manewrowymi i terenowymi organami MO w celu dalszego rozpoznania i wspólnej likwidacji nieprzyjaciela.

5. Dowodzić będą ze stanowiska dowodzenia w rejonie 3 km płn. NIDZICA /1860/.

5/ Omówienie zajęcia 10'

- a/ Przypomnieć temat i cel zajęcia oraz podać stopień jego osiągnięcia.
- b/ Zwrócić uwagę na właściwości organizacji bojowych działań przeciwdywersyjnych jak:
 - ograniczone wiadomości o nieprzyjacielu;
 - stosowanie specyficznych sposobów działań;
 - konieczność współdziałania zarówno z siłami wojskowymi, pozamilitarnymi, organami władzy i administracji terenowej oraz miejscową ludnością.
- c/ Ocenie pracę słuchaczy.
- d/ Udzielić wytycznych do następnych zajęć.

Załączniki:

Mapa 1 : 100 000 "Działanie wojsk własnych i nieprzyjaciela oraz decyzja w dniu 14.9"

Założenie nr 1.


OPRACOWAŁ
ST.ASYSTENT KATEDRY OTK

kpt.dypl.Romuald KALINOWSKI

SPRAWDZIŁ
ZASTĘPCA SZEFA KATEDRY OTK

płk doc.dr Daniel KUBAJEWSKI

Wydrukowano w 10 egz.
Egz.nr 1-10 Bibl.Nauk OZS
Wyk.kpt Kalinowski
Druk G.K.dn.14.6.83 r.
Druk ASG WP nr 01340/WW



KATEDRA OBRONY TERYTORIUM KRAJU

"ZATWIERDZAM"

SZEF KATEDRY
OBRONY TERYTORIUM KRAJU

Z. Czerwinski
gen. bryg. Zbigniew CZERWIŃSKI

Dnia 20.6. 1983 r.

~~XXXXXXXXXX~~
Egz. nr

Dla nauczycieli akademickich i słuchaczy

ZAŁOŻENIE Nr 1

do ćwiczenia grupowego na temat:

"PUŁK WOJSK OBRONY WEWNĘTRZNEJ W BOJOWYCH DZIAŁANIACH
PRZECIWDYWERSYJNYCH"

Mapy 1 : 100 000

N - 34 - 76, 77, 78
88, 89, 90
100, 101, 102
112, 113, 114

I.

"ZACHODNI" od trzech dni prowadzą działania zaczepne uzyskując powodzenie. Ich lotnictwo uzyskało panowanie w powietrzu. Zaktywizowały swą działalność grupy dywersyjno-rozpoznawcze.

W nocy 13.9 w rejonie m. ORNETA siłami batalionu powietrznodesantowego został wykonany rajd na rozmieszczone tam składy amunicji specjalnej. Na skutek zniszczenia środków transportowych siły rajdu przeszły do działań dywersyjno-rozpoznawczych.

"WSCHODNI" dążąc do załamania natarcia przeciwnika przegrupowują na front zewnętrzny ZT wojsk operacyjnych. Siły okręgu wojskowego skupiają swój wysiłek na zabezpieczeniu przegrupowania wojsk. Walkę z siłami dywersyjnymi nieprzyjaciela prowadzą ogniwa terenowe i jednostki manewrowe MO. Ich dotychczasowe działania nie doprowadziły do likwidacji zagrożenia dywersyjnego, które może wzrosnąć w wyniku połączenia się grup dywersyjno-rozpoznawczych z siłami przerzuconymi do wykonania rajdu w rejonie m. ORNETA.

Dla przeciwdziałania narastającej dywersji utworzono GO "SZCZYTNO" w składzie 10 pWOWewn., pułku MO MSW oraz olsztyńskiego i ciechanowskiego pułku MO stawiając im zadanie przeciwdywersyjnej osłony dróg przegrupowania, wzmocnienia ochrony ważnych obiektów wojskowych i likwidacji sił dywersyjno-rozpoznawczych.

II.

Na SD 10 pWOWewn. przybył szef sztabu GO "SZCZYTNO" i do 7.00 14.9 przekazał zadanie, z którego dowódcy pułku wiadomo:

1. Na obszarze województw olsztyńskiego, ciechanowskiego i ostrołęckiego działają pododdziały wojsk specjalnych, które prowadzą rozpoznanie, dokonują dywersji na obiektach komunikacyjnych i napadają na ważne obiekty wojskowe, przegrupowujące się sztaby i pododdziały tyłowe.
2. GO "SZCZYTNO" przechodzi do bojowych działań przeciwdywersyjnych na terytorium województw olsztyńskiego, ciechanow-

skiego i ostrołęckiego z zadaniem likwidacji sił dywersyjnych, skupiając w pierwszym etapie główny wysiłek na przeciwdywersyjnej osłonie dróg marszu i obiektów wojskowych, w drugim w miarę lokalizacji miejsc bazowania przeciwnika na jego likwidacji. Poszczególnym oddziałom dowódca GO przydziela rejonny działań oraz wydziela odwód w sile bcz, dwóch kMO, eskadry śmigłowców.

3. 10 pWOWewn. /bez 10 bcz/ przechodzi do bojowych działań przeciwdywersyjnych w rejonie SAMIN /2836/, UZDOWO /1440/, PŁOŚNICA /0434/, ZIELONA /8430/, SZREŃSK /7640/, KOSINY KOPICZNE /8054/, PSZCZÓŁKI SZERSZENIE /7876/, OSTROWIE /9086/, RÓG /1284/, JEDWABNO /3482/, ZGNIŁOCHA /3670/, PAWŁOWO /3450/ z zadaniem przeciwdywersyjnej osłony dróg przegrupowania, wzmocnienia ochrony ważnych obiektów wojskowych oraz likwidacji sił specjalnych i rozproszonych pododdziałów wojsk powietrznodesantowych. Współdziała z elementami systemu kierowania ruchem wojsk, terenowymi organami MO oraz miejscowymi organami władzy i administracji państwowej.
4. Olsztyński pułk manewrowy MO prowadzi działania przeciwdywersyjne w północnej części województwa olsztyńskiego z zadaniem przeciwdywersyjnej osłony dróg marszu i likwidacji sił nieprzyjaciela.
5. Ciechanowski pułk manewrowy MO prowadzi działania przeciwdywersyjne w południowej części województwa ciechanowskiego z zadaniem przeciwdywersyjnej osłony dróg marszu i likwidacji sił nieprzyjaciela.
6. Pułk MO MSW prowadzi działania przeciwdywersyjne na wschód od rejonu działania 10 pWOWewn. z zadaniem wzmocnienia ochrony obiektów i likwidacji sił dywersyjno-rozpoznawczych nieprzyjaciela.
7. Odwód GO - 10 bcz, dwie kMO i eskadra śmigłowców ześrodkowuje się w rejonie JANOWO /3892/, wzg. 139.2 /3494/, SĘDAŃSK /3496/ w gotowości wsparcia jednostek w trakcie prowadzenia działań.
8. Gotowość do działań w nakazanym rejonie - 13.00 14.9
9. SD GO "SZCZYTNO" - SZCZYTNO /3898/.

III.

Z przekazanych do sztabu 10 pWOWewn. danych wiadomo:

1. Lotnictwo nieprzyjaciela bombardowało lotniska, jednostki raketowe WOPK oraz obiekty komunikacyjne i przemysłowe;
2. Siły dywersyjne zniszczyły:
 - most drogowy w m. KUCZBORK WIEŚ /8436/;
 - przepust na linii kolejowej w m. PRZEŹDZIĘK /1688/;
 - wiadukt na linii kolejowej w m. NOWA STAWIGUDA /4660/;
 - wiadukt na linii kolejowej w rejonie 2 km pld. WAPLEWO /3058/;
 - warsztaty naprawy samochodów w m. RZĘGNOWO /8678/.

Ponadto stwierdzono:

- w m. NIDZICA, DZIAŁDOWO, MŁAWA ulotki o treściach antypolskich;
- pracę radiostacji w kompleksie leśnym wsch. BRZOZOWO /9676/;
- ostrzeliwanie przegrupowujących się wojsk przez nieznanych osobników na drodze marszu nr 5 za m. NOWE BOROWE /3078/ i przed m. NAPIWODA /2066/ oraz na drodze marszu nr 6 przed m. RZĘGOWO /8680/ i za m. LIPOWIEC KOŚCIELNY /8644/;
- atak nieznanych osobników na składnicę MW pñ.-wsch. m. FRANKOWO /2456/;
- prowadzenie obserwacji obiektu w pobliżu wsch. WYKNO /2868/ przez nieznanych osobników;
- kradzież pięciu samochodów ciężarowych z bazy w m. LUBOMINO, skradzione samochody zauważył patrol MO w m. SMOLAJNY w czasie przejazdu w kierunku południowo-wschodnim;
- zatrucia wody w PGR NARZYM /9450/ i JANOWO /1078/;
- przerwę pracy piekarni w NIDZICY z powodu pożaru.

Do chwili obecnej nie potwierdzono współpracy miejscowej ludności z nieprzyjacielem. Siły resortu spraw wewnętrznych prowadząc bojowe działania przeciwdywersyjne zabiły pięciu i ujęły trzech żołnierzy przynależących do 21 p SAS.

IV.

Dane dodatkowe:

1. 10 pWOWewn. /bez 9 kp biorącej udział w przeszukiwaniu terenu/ znajduje się w rejonie NOWA WIEŚ /4470/, /wył./ SOCHOCIN /4064/, JURZYN /4278/, /wył./ ŁOPACIN /4476/. Ukompletowanie pułku w ludziach i sprzęcie w 90 %. Najlepiej przygotowany do prowadzenia bojowych działań przeciwdywersyjnych 1 bp, najslabiej /mobilizowany/ 3 bp.
2. Wszystkie pododdziały stacjonujące na obszarze objętym działaniami dywersyjnymi oraz załogi ochronne prowadzą rozpoznanie w promieniu 3 km wokół rejonów rozmieszczenia, a pododdziały ochrony obiektów w wyznaczonych im rejonach.
3. Do sztabu pułku skierowano po jednym przedstawicielu z komendy MO z NIDZICY, DZIAŁDOWA, MŁAWY.
4. Poszczególne obiekty wojskowe ochraniane są siłami ploo lub koo, a ponadto w poszczególnych składnicach pracują następujące ilości żołnierzy: w składnicy MW- 172; A - 172; MPS - 130; M - 60; SGR - 200.
5. koo są w składzie czterech ploo.
6. W rejonie odpowiedzialności GO znajduje się dwanaście obiektów, po trzy dofrontowe drogi kołowe, linie kolejowe, dwie rokadowe drogi kołowe i dwie rokadowe linie kolejowe.
7. 10 bcz do 14.00 14.9 skierować w rejon JANOWO /3692/, wzg. 139.2 /3494/, L.SĘDAŃSK /3496/.
8. Decyzję dowódcy 10 pWOWewn. do bojowych działań przeciwdywersyjnych meldować o 9.00 14.9 na SD pułku.
9. Organizację pułku przyjąć wg. "VADEMECUM OFICERA cz.II" nr bibl. 0345.
10. Warunki meteorologiczne jak w dniu ćwiczenia.

Praca do wykonania:

1. Przystudiować:

- Instrukcję o zasadach prowadzenia bojowych działań przeciwdywersyjnych. Wyd. MON IOT, nr bibl. Pf 16631;
- Podręcznik "Obrona terytorium kraju". Wyd. ASG WP KOTK, nr bibl. 01139, s. 105-126;
- Skrypt "Bojowe działania przeciwdywersyjne - właściwości taktyki, organizacji i prowadzenia działań". Wyd. ASG WP, nr bibl. Pf 375;
- Skrypt "Organizacja i zasady wykorzystania wojsk specjalnego przeznaczenia głównych państw NATO oraz ich oddziaływanie na obszar SOW". Wyd. SOW, nr bibl. Pf 19216.

2. W roli dowódcy 10 pWOWewn.:

- przeprowadzić analizę zadania, ocenę sytuacji i podjąć decyzję do bojowych działań przeciwdywersyjnych;
- podjętą decyzję wrysować na mapę;
- być gotowym do przedstawienia w czasie zajęć analizy zadania i oceny sytuacji oraz meldowania decyzji.

Załącznik:

Mapa 1 : 100000 "Działanie nieprzyjaciela, rozmieszczenie jednostek i obiektów wojskowych oraz sił pozamilitarnych w rejonie działania 10 pWOWewn." /mag.map/

OPRACOWAŁ
ST. ASYSTENT/KATEDRY OTK.

Kalinowski
kpt.dypl.Romuald KALINOWSKI

SPRAWDZIŁ
ZASTĘPCA SZEFA KATEDRY OTK.

Kubajewski
płk doc.dr Daniel KUBAJEWSKI

Wydrukowano w 150 egz.
Egz.nr 1-10 oprac.metod.
Egz.nr 11-150 Bibl.Nauk OZS
Wyk.kpt Kalinowski
Druk G.K.dn.10.6.83 r.
Druk ASG WP nr 01342/WW

