


AKADEMIA SZTABU GENERALNEGO WP

KATEDRA ROZPOZNANIA WOJSKOWEGO I ARMII OBCYCH

JAWNE



Egz. pojedyn.

Tylko dla nauczycieli akademickich



Mjr dypl. Wiesław ZAJDZIŃSKI

ĆWICZENIE SPECJALISTYCZNE Nr 101/RW

Temat: OCENA NIEPRZYJACIELA

Opracowanie metodyczne



46038



AKADEMIA SZTABU GENERALNEGO WP

KATEDRA ROZPOZNANIA WOJSKOWEGO I ARMII OBCYCH

JAWNE



Egz. pojedyn.

Tylko dla nauczycieli akademickich



Mjr dypl. Wiesław ZAJDZIŃSKI

ĆWICZENIE SPECJALISTYCZNE Nr 101/RW

Temat: OCENA NIEPRZYJACIELA

Opracowanie metodyczne



46038

Opis załączników.

1. Szkic na kalce nr pf-1450/WW na 2 ark.
Położenie wojsk własnych i wiadomości o nplu o 12.30 16.09.
2. Mapa nr RWD 87/pf1/2/87 skala 1:50 000 na 6ark.
w tym 2 ark. czyste.
Plan przeprowadzenia ćwiczenia.
A. Położenie wyjściowe stron o 12.30 16.09.
B. Ocena nieprzyjaciela.

46038



KATEDRA ROZPOZNANIA WOJSKOWEGO I ARMII OBCYCH

JAWNE

~~SECRET~~
~~SECRET~~

~~SECRET~~

Egz. pojedynczy

ZATWIERDZAM

SZEF KATEDRY RW1 A0

płk dr Janusz WIŚNIEWSKI

Dnia *2.11*1987 r.

Tylko dla nauczycieli
akademickich

PRZEKLASYFIKOWANO
Protokół Nr 12657



Mjr dypl. Wiesław ZAJDZIŃSKI

ĆWICZENIE SPECJALISTYCZNE NR 101/RW

Temat: OCENA NIEPRZYJACIELA

/Opracowanie metodyczne/



46038

Mapa 1 : 50.000 N-34-127-D
 N-34-128-C
 N-34-139-B
 N-34-140-A

1. TEMAT: Ocena nieprzyjaciela

2. CELE SZKOLENIOWE:

- uczyć słuchaczy grupy rozpoznawczej I kursu WWL metodyki oceny nieprzyjaciela;
- doskonalić znajomość przedstawiania znakami taktycznymi sytuacji na mapie;
- sprawdzić stopień, znajomość organizacji, uzbrojenia, norm taktycznych oraz zasad prowadzenia walki przez oddziały i ZT Bundeswehry.

3. STRUKTURA ĆWICZENIA:

- zajęcie grupowe czterogodzinne na mapach w sali grupowej prowadzone po wykładzie "Ocena nieprzyjaciela".

4. ZAGADNIENIA SZKOLENIOWE:

- 4.1. Analiza i synteza posiadanych informacji o nieprzyjacielu
- 4.2. Ogólny skład bojowy i charakter działań nieprzyjaciela w pasie działania pułku i przed sąsiadami.
- 4.3. Skład sił i środków, ugrupowanie, charakter działań i możliwości bojowe nieprzyjaciela w pasie działania pułku
- 4.4. Prawdopodobny charakter dalszych działań nieprzyjaciela.
- 4.5. Wnioski

5. WARUNKI ORGANIZACJI ĆWICZENIA:

- ćwiczenie prowadzone jest w warunkach obustronnego zagrożenia BMR;
- strukturę organizacyjną wojsk nieprzyjaciela oraz normy przyjęto zgodnie z "Kompendium SZ państw NATO" na 1987 r.;
- po stronie "ZACHODNICH" przyjęto 1 DPanc /NZ/ w składzie:
 1 BZ, 2 i 3 BPanc.

W pasie natarcia 17 pz przechodzi do obrony 11 mbz z 1 BZ.

6. ZAMIAR STRON:

"ZACHODNI"

Dowódca 1 BZ zamierza główny wysiłek obrony skupić na utrzymaniu rejonu ZALESIE /9434/, SKR PUSTELNIK /9331/, WOLA CYGOWSKA /9829/, ogniem artylerii i środków ppanc obezwładnić przechodzące do natarcia oddziały 5 DZ. W wypadku włamania się przeciwnika w rejon obrony brygady obezwładnić go ogniem artylerii i zniszczyć kontratakami drugiego rzutu. Brygadę ugrupować w dwa rzuty. W pierwszym - trzy bataliony, w drugim rzucie bcz. "WSCHODNI".

Dowódca 17 pz zamierza główne uderzenie wykonać w kierunku: CYGANKA PÓŁNOCNA /3489/, POŚWIĘTNE /0028/, KLEMBÓW /0822/ z rubieży: tor kolejowy /9333d/, skraj lasu /9231b/ wykorzystując ogień artylerii i środków przeciwpancernych przełamać obronę 11 mbz na odcinku: GOZDZIÓWKA-LESZCZYNA /9333a/, SKR PUSTELNIK /9331d/.

Pułk ugrupować w dwa rzuty; w pierwszym rzucie dwa bz z czołgami, w drugim rzucie bcz.

7. NASYCENIE SIŁ I ŚRODKÓW NIEPRZYJACIELA:

a/ na odcinku przełamania:

kz z plcz, klucz ém.p panc Bo-105, dwie b.hb. z 15 da, bhb 155 mm 1 bhb 203,2 mm z 11 da, b.MLRS z dar

ludzie	- 86
czołgi	- 3
BWP	- 9
artyleria	- 31
środki ppanc	- 5 ppk "Milen"
ém ppanc	- 6

b/na głębokość zadania bliższego pułku z uwzględnieniem kontrataku odwodu 1 BZ - 14 bcz.

Siły i środki te same jak w pkt. "a" oraz odwód 11 mbz

plz z plcz, 14 bcz, dodatkowo bhb z 15 da, bhb 155 z dam,
b.Lars-2, 1 b.MLRs, kppanc bez plppanc

ludzie	-	108
czołgi	-	39
BWP	-	12
artyleria	-	56
środki ppanc	-	14
śm.ppanc	-	6

8. Opracowanie METODYCZNE ZAJĘĆ

8.1. TEMAT: Ocena nieprzyjaciela

8.2. CELE SZKOLENIOWE:

- uczyć słuchaczy metodyki, oceny nieprzyjaciela;
- doskonalić znajomość przedstawiania znakami taktycznymi sytuacji na mapie;
- sprawdzić stopień znajomości organizacji, uzbrojenia, norm taktycznych oraz zasad prowadzenia walki przez oddziały 1 ZT Bundeswehry.

8.3. CZAS: 4 godziny lekcyjne

8.4. ZAGADNIENIA SZKOLENIOWE I PODZIAŁ CZASU:

Wstęp	15 min.
8.4.1. Analiza i synteza posiadanych informacji o nieprzyjacielu	⁴⁵ 20 min.
8.4.2. Ogólny skład bojowy i charakter działań nieprzyjaciela w pasie działania pułku i przed sąsiadami	¹⁵ 25 min.
8.4.3. Skład sił i środków, ugrupowanie, charakter działań i możliwości bojowe nieprzyjaciela w pasie działania pułku	⁴⁵ 25 min.
8.4.4. Prawdopodobny charakter dalszych działań nieprzyjaciela	³⁰ 65 min.
Wnioski	20 min.
Zakończenie	10 min.

3h
17'
1:10

8.5. WSKAZÓWKI ORGANIZACYJNO-METODYCZNE:

-3-5 dni przed zajęciami przeprowadzić z grupą instruktaż;

- do zajęć słuchacze powinni przestudiować:

a/ **Kompendium** "SZ państw NATO", nr bibl. 022552,

Szt.Gen. 1290/87;

b/ "Organizacja i prowadzenie rozpoznania na szczeblach taktycznych". Zasady ogólne. Podręcznik, nr bibl. 02080, ASG WP wewn. 3927/85;

c/ "Brygada i dywizja sił lądowych głównych państw NATO w natarciu i obronie". Skrypt, nr bibl. pf 1953, ASG WP wewn. 3924/85;

d/ Notatki z wykładu dotyczącego oceny nieprzyjaciela;

e/ "Słownik podstawowych terminów rozpoznawczych",

S/959, ASG WP 1986 r.;

- pobierają i skleją cztery arkusze map;

- na mapę wrysowują informacje zawarte w załączeniu i w załącznikach do niego;

- opisują mapę:

"MAPA ROBOCZA SZEFA ROZPOZNANIA 17 pz"

Rozpoczęto 12.30 16.9.

Zakończono

SZEF ROZPOZNANIA 17 pz

.....

8.6. PRZEBIEG ZAJĘCIA:

WSTĘP..... 15'

Wykładowca sprawdza wykonanie nakazanych czynności na instruktażu. Kilka pytaniami kontrolnymi sprawdza stopień przygotowania się słuchaczy do zajęć.

Pytanie 1: podać organizację psm, DPanc/NZ/ i ilość środków strzelających z zakrytych SO?

Odp.: - dowództwo, sztab, b.dowodzenia i zaopatrzenia;

- dywizjon rozpoznania artyleryjskiego;

- dywizjon artylerii mieszanej:

- b.dow. i zaopatrz.;

- dwie b.hb. 203,2 mm M-110 A 2;

- dwie bhb 155 mm FH-70;

- dywizjon artylerii rakietowej:

- b.dow. i zaopatrz.;

- dwie b. 227 mm wyrz.rak. MLRS;

- dwie b.110 mm wyrz.rak. LARS-2;

- bateria techniczna;

- dwa plutony specjalne artylerii.

Środki strzelające z zakrytych SO:

- hb 203,1 mm M-110 A2	- 18 szt.;
- hb 155 mm FH-70	- 18 szt.;
- 227 mm MLRS	- 16 szt.;
- 110 mm Lars-2	- 16 szt.

Razem 68 szt.

Pytanie 2: podać normy taktyczne BZ /NZ/ w obronie?

Odp.: - szerokość pasa obrony - do 25 km;

- głębokość obrony 15-30 km;

- głębokość rubieży ubezpieczeń bojowych - do 10 km;

- odległość od przedniego skraju:

- WSD - 2-5 km;

- SD - 7-12 km;

- TSD - 20-25 km;

- drugi rzut /odwód/ - 7-12km;

- rejon ześrodkowania - 100-130 km².

Pytanie 3: co to jest ocena nieprzyjaciela?

Odp.: Jest to element oceny sytuacji wartościujący główne siły i możliwości nieprzyjaciela stanowiący podstawę do sprecyzowa-

nia wniosków dla skutecznego działania dowództw, sztabów i wojsk własnych, przygotowania i prowadzenia walki, bitwy lub operacji. W ocenie sytuacji, nieprzyjaciela rozpatruje się przede wszystkim następujące problemy taktyczno-operacyjne: ogólny skład bojowy i charakter działań nieprzyjaciela w pasie wyższego szczebla dowodzenia i przed sąsiadami; skład bojowy, ugrupowanie i charakter działań w pasie działania danego szczebla dowodzenia; prawdopodobny charakter działań nieprzyjaciela. W procesie oceny nieprzyjaciela przygotowuje się dane niezbędne do określenia stosunku sił /nasylenie sił i środków nieprzyjaciela w pasie działania/.

Następnie podaje temat oraz cel zajęcia.

1. Analiza i synteza posiadanych informacji o nieprzyjacielu 20'

Zagadnienie to przeprowadza osobiście kierownik ćwiczenia. W roli dowódcy 17 pz zapoznaje ćwiczących szefów rozpoznania z zamiarem /s. .3./.

Sytuacja wprowadzająca: Jest 12.30 16.9. szef rozpoznania zapoznany został z zamiarem dowódcy pułku, zarządzeniem rozpoznawczym sztabu 5 DZ, wyciągiem z identyfikatora, zna ogólną sytuację taktyczną. Następnie przystępuje do analizowania posiadanych informacji o nieprzyjacielu. Podstawą do analizy jest ogół informacji jakie posiada szef rozpoznania w zarządzeniu rozpoznawczym, sytuacji rozpoznawczej, szkicu położenia wyjąciowego stron oraz identyfikatorze. Po wrysowaniu tych informacji na mapę roboczą jest on w stanie ogólnie ocenić rodzaj działań nieprzyjaciela oraz skład i ugrupowanie jego wojsk. Pozwoli to szefowi rozpoznania na określenie co jest mu już wiadomym, a co powinien zdobyć, ażeby można dokonać pełnej oceny nieprzyjaciela. Po dokonaniu wnikliwej analizy posiadanych informacji następuje łącze-

nie /kojarzenie/ tych pojedynczych elementów w jedną całość. W tej sytuacji wyraźnie staje się widocznym brak jakiegokolwiek elementu składowego, co jest sygnałem dla oceniającego, że trzeba go zdobyć /wyjaśnić/, żeby całość była jasna i pełna.

Analiza i synteza posiadanych informacji jest procesem nierozłącznym, niemniej jednak kolejność postępowania może być różna. Można zacząć "obróbkę" informacji od syntezy, a można również od analizy. Zależy to od oceniającego. Zasada od ogółu do szczegółu lub odwrotnie nie może być podczas oceny pominięta.

Podczas analizy i syntezy informacji o nieprzyjacielu szef rozpoznania powinien pamiętać o stopniu wiarygodności danych informacji. Bowiem jeśli informacja będzie wątpliwa lub fałszywa, wówczas będzie ona tym brakującym elementem, który wymaga sprawdzenia.

2. Ogólny skład bojowy i charakter działań nieprzyjaciela w pasie działania pułku i przed sąsiadami 25'

Szef rozpoznania pułku ocenia nieprzyjaciela przed frontem działania 15,16 i 74pz, a więc przed sąsiadami i na kierunku wejścia do działań 17 pz. W ocenie tej uwzględnia faktyczny charakter działań oraz ogólny skład bojowy jego wojsk o 12.30 16.9. Jest to jakby "fotografia" tego co dzieje się w tym czasie przed walczącymi wojskami. Do przedstawienia tego zagadnienia, wykładowca wyznacza jednego słuchacza.

Proponowane rozwiązanie:

1 DPanc w składzie: 1 BZ, 2 i 3 BPanc, 1 pam - prowadząc działania opóźniające w kierunku PILAWA, WYSZKÓW w celu opóźnienia natarcia wojsk 3 A/WP/ do 12.30 16.9. zatrzymała natarcie 16,15 i 74 pz na rubieży MŁĘCIN /9446/, WALERCIN STARY /9232/, SULEJÓWEK. Dywizja ugrupowana jest w jednym rzucie. Ma zaangażo-

wane w walce wszystkie swoje siły. Na ^{lewo} prawo walczy 3 BPanc; w centrum 2 BPanc na rubieży: CZARNOGŁÓW /9850/, WÓLKA MŁA,CKA /9542/, KATARZYŃÓW /9343/. W Męcynie /9446/ walczy okrężona kcz, idąca jej z odesieczą kolejną kcz została zatrzymana na narzutowym polu minowym na pld. skraju RUDZIENKA 9645/. Rozwinięte w RUDZIENKU dwa plppanc z 20 kppanc skutecznie zwalczają BWP podchodzącej kolumny 9 kp. Klucz śmigłowców Bo-105 z zawisu, z rubieży WOLA POLSKA /9245/, TYMOTEUSZEW /9244/ niezczy czołgi i BWP odwodu 16 pz.

1 BZ walczy na rubieży: SUCHOWIZNA /336/, wzg.119,6 /9127/, SULEJÓWEK. W rejonie DESNA /8928/ walczy w okrężeniu kcz z 13 bz. W kierunku HALINÓW /8824/, ZABRANIEC /9626/, GRABIE STARE /0422/ nieprzyjaciel wyprowadza z walki kompaniami 14 bcz, z którego prawdopodobnie odtworzy odwód.

Walkę 1 BZ wspiera klucz śmigłowców ppanc Bo-105 z rubieży: szosa /9232/, KĄTY GOŁDZIEJEWSKIE /9231/. Na kierunku działania brygady wykryto 11 dam /bcz bhb 203,2/ w kolumnie, czołem TURZE /9933/. Zajmowanie SO przez 15 da w rejonie WOLI RĘCZAJSKIEJ /9827/, dwie baterie MLRS 12 dar w rejonie MIĘDZYPOLA /0531/, baterię Lars-2 - 2 km wach. OKUNIEW /9421/.

W ugrupowaniu 1 DPanc wykryto system rozpoznawczy "ARGUS", którego środki pracują w rejonach: NOWY CYGÓW /0129/, GOŁĘBIOWIZNA /0638/, wzg. /0948/.

Lotnictwo nieprzyjaciela obezwładnia podchodzące w rejon walk wojska drugiego rzutu, artylerię i SO głównie samolotami "ALPHA JET" i "TORNADO".

Po wysłuchaniu słuchacza, wykładowca omawia błędy jakie zostały popełnione i sam ponownie przedstawia to zagadnienie.

3. Skład sił i środków, ugrupowanie, charakter działań i możliwości bojowe nieprzyjaciela w pasie działania pułku 25'

Rozpatrując ten problem szef rozpoznania pułku powinien uwzględnić:

- oddziały i pododdziały ogólnowojskowe;
- środki napadu jądrowego;
- artylerię polową /konwencjonalną/, środki ppenc i plot;
- lotnictwo;
- system dowodzenia i zabezpieczenia radioelektronicznego;
- charakter obrony nieprzyjaciela;
- charakter terenu po stronie nieprzyjaciela.

Jak w poprzednim zagadnieniu - tak również i w tym - szef rozpoznania pułku dokonuje "fotografii" sytuacji po stronie nieprzyjaciela o 12.30 16.9. Jednak działanie jego jest skupione na określeniu składu sił i środków, ugrupowaniu, charakterze działań i możliwościach bojowych nieprzyjaciela w pasie natarcia pułku. Ze względu na fakt, że 17 pz odtwarza zdolność bojową w rejonie oddalonym od rubieży styczności, w związku z tym szef rozpoznania pułku oceni nieprzyjaciela na kierunku przyszłego natarcia, a więc w pasie działania 1 i 2 bp 15 pz, który pokrywa się z pasem natarcia 17 pz.

Do przeprowadzenia tego zagadnienia wyznaczyć jednego słuchacza.

Proponowane rozwiązanie:

W przyszłym pasie natarcia 17 pz prowadzi działanie opóźniające 11 mbz. Batalion ugrupowany jest w jednym rzucie. Kompanie zmechanizowane bez plz z plcz stawiając zacięty opór na rubieży zach. skraj SUCHOWIZNA /9336c/, wzg. 147,5 /9235ab/ wycofuje się plutonami, w kierunku północnym. Walczący w jej składzie plcz wy-

prorowadzony z walki dochodzi czołem do m. ZALESIE /9335a/. Kolejna kcz, bez plz naciskana przez 2 kcz wycofuje się w kierunku płn. wzdłuż toru kolejowego MIŃSK MAZ., TŁUSZCZ. Jej plz jest w trakcie zajmowania rubieży obronnej na wzg. 136,1 /9332/. Kcz /bez dwóch plcz/ tego batalionu naciera w kierunku KĄTY GOŹDZIEJEWSKIE /9231/, JANÓW /9033/. Natarcie jej słabnie. Nieprzyjaciel wyprowadza z walki plz z plcz, które maszerują w kierunku płn., czołem znajdują się przy punkcie wysokościowym /9532/ - z tych sił dowódca 11 mbz prawdopodobnie odtworzy odwód.

W dotychczasowych walkach nieprzyjaciel nie stosował BMR.

Walkę batalionu wspiera bhb 155 mm 15 da ze stanowisk ogniowych wach. skraju ŁĘKA /9430b/. W rejonie KOBIEL /0533/ wykryto baterię artylerii rakietowej MLRS.

Na rubieży wzg. 143,4 /9334c/, zniszczony dam przy torze kolejowym /9233b/ rozwinięty plppanc RJg-1 z 10 kppanc, który osłania ogniem wycofywanie się pododdziałów zmechanizowanych na kolejną rubież ogniową.

W rejonie wzg. 114,1 rozwinięta bateria samobieżnych dział plot. "GEPARD" osłania ogniem zajmowanie SO przez 15 da. Kolejna b.plot "GEPARD" rozwinięta 800 m płn.wach. WÓLKA DĄBROWICKA /0131/.

Ponadto na kierunku działania 11 mbz wykryto śmigłowce ppanc Bo-105. Ich klucz zwalczal czołgi 1 BWP 2 bp z zawisu nad zagajnikiem na płn. KĄTY GOŹDZIEJEWSKIE.

SD 11 mbz w marszu w kierunku płn.wach. Czołem zatrzymane przed GOŹDZIÓWKA /9233b/. W WÓLCE DĄBROWICKIEJ rozwinięta WSD 1 DPanc.

11 mbz prowadząc działania opóźniające dąży do osłabienia, a w końcu do zatrzymania natarcia przez pododdziały 1 i 2 bp

15 pz. Brak świeżych sił i poniesione straty zmuszają dowódcę 11 mbz do przejścia do obrony. Jego pododdziały mogą przejść do obrony już za 2-3 godziny. Najdogodniejszą rubieżą do obrony na tym kierunku będzie LEGACZ /9436c/, GOŹDZIÓWKA-LESZCZYNA /9333/ i SKR PUSTELNIK /9331d/.

Po stronie nieprzyjaciela występuje dość duża liczba wzgórz i niewielkich zagajników oraz co 1-2 km miejscowość. Obecność tych przeszkód terenowych stwarza jemu dogodne warunki do prowadzenia obronnych działań nawet niedużymi siłami /plutonu do kompanii/. Najbardziej dogodnymi kierunkami do działania są: tor kolejowy, MIŃSK MAZ., TŁUSZCZ i PUSTELNIK, CISÓWKA /9631/, POŚWIĘTNE /0028/. Obecność dużych obszarów leśnych i terenów zabagnionych w rejonie obrony i BZ spowoduje, że nieprzyjaciel główny wysiłek obrony skupi w rejonie obrony 11 mbz ZALESIE /9335/, PUSTELNIK, CISÓWKA.

Po wysłuchaniu słuchacza wykładowca, omawia błędy i ponownie nakazuje przedstawić to zagadnienie drugiemu słuchaczowi.

4. Prawdopodobny charakter dalszych działań nieprzyjaciela.... 65

W zagadnieniu tym słuchacze powinni rozpatrzyć:

- cel oraz ogólny zamiar działań nieprzyjaciela;
- prawdopodobne zadania i sposoby wykorzystania oddziałów /pododdziałów/, czas ich rozwinięcia, ugrupowanie bojowe i gotowość do działań;
- silne i słabe strony nieprzyjaciela;
- obiekty nieprzyjaciela stanowiące dla pułku szczególne zagrożenie, których obez władnienie /zniszczenie/ może przyczynić się do poważnego zmniejszenia jego możliwości bojowych.

Proponowane rozwiązanie

1 DPanc /NZ/ prowadzi działania opóźniające w kierunku: KOŁBIEL, MIŃSK MAZOWIECKI, TŁUSZCZ w celu zahamowania natarcia

oddziałów 5 DZ i 7 DPanc, rozbitcia ich na dogodnych rubieżach terenowych oraz stworzenia dogodnych warunków do wykonania przeciwnuderzenia odwodem 1 KA.

W kontekście realizacji tego celu dowódca 1 BZ /NZ/ zamierza główny wysiłek obrony skupić na utrzymaniu rejonu ZALESIE, SKR PUSTELNIK, WOLA CYGOWSKA. Ogniem artylerii i środków ppanc obezwładnić przechodzące do natarcia oddziały 5 DZ. W wypadku włamania się przeciwnika w rejon obrony brygady obezwładnić go ogniem artylerii, śmigłowców ppanc i zniszczyć kontratakami drugiego rzutu. Brygadę ugrupować w dwa rzuty; w pierwszym - trzy bataliony; w drugim rzucie bcz.

11 mbz broni się w rejonie zach. skraj LEGACZ /9436c/, SKR PUSTELNIK, 500 m pld. wzg. 133,0 /9731/. Batalion prawdopodobnie ugrupowany w jeden rzut z odwodem. Jego kompanijne punkty oporu w rejonach. Jedna kz bez plz z plcz broni punktu oporu zach. skraj LEGACZ, 500 m zach. ZALESIE /9334c/, pkt. 139,8 /9434/. W pasie natarcia 17 pz broni się kz z plcz w punkcie oporu wsch. skraj GOŹDZIÓWKA /9333ab/, SKR PUSTELNIK, 500 m pld. KOLONIA PUSTELNIK /9432d/. Odwód 11 mbz: plz z plcz w punkcie oporu tor kolejowy /9632b/, 500 m pld. CISÓWKA /9631c/, 500 m pld. wzg. 133,0. SD batalionu prawdopodobnie w rejonie wzgórze 133,2 CIO-PAN NOWY /9533/. W luce pomiędzy kompanijnymi punktami oporu - plppanc na rubieży skraju lasu za rzekę CZARNĄ pomiędzy ZALESIEM a torem kolejowym.

Kz z plcz znajdujące się na kierunku natarcia 17 pz może być ugrupowana w jednym rzucie z czołgami w plutonowych punktach oporu. Plutonowe punkty oporu mogą być w rejonach: pierwszy - wsch. skraj GOŹDZIÓWKA, 400 m pld. wzg. 139,9 /9333/, skrzyżowanie szosy z torem kolejowym; drugi - na wzgórzu 136,1 /9332/;

trzeci w rejonie SKR PUSTELNIK.

Należy liczyć się z możliwością ustawienia zapór minowych i drutowych przed przednim skrajem w ciągu nocy. Nieprzyjaciel może zapory minowe ustawić na rubieży wzg. 138.1 /9334/, wzg. 139.9, wach.skraj zagajnika /9232a/ oraz zapory drutowe dwurzędowe i małowidoczne w zagajniku i do wzgórza 131,6 /9231/.

Walkę batalionu na kierunku natarcia 17 pz może wspierać klucz śmigłowców Bo-105. Z rubieży nr 1 500 m płn.wsch. wzg. 142.4 /9330/, 1 km płn.wsch. KĄTY GOŹDZIEJEWSKIE II lub nr 2 1,5 płd.wsch.wzg. 133.0. HELENÓW /9633/ oraz część artylerii 15 da i 1 pam ze stanowisk ogniowych w rejonie: dwie bhb 15 da - KOPANICA /9828/, bhb 155 mm i bhb 203.2 mm 11 da - ROJKÓW /9932/ i bateria MLRS z 12 da - MIĘDZYPOLE /0531/.

Na odcinku przełamania pułku nieprzyjaciel może posiadać: kcz z plcz, klucz śmigłowców ppanc Bo-105, dwie bhb z 15 da, bhb 155 mm i bhb 203,2 mm z 11 da, baterię MLRS z 12 da co stanowi:

- ludzi - 86;
- czołgów - 3;
- BWP - 9;
- artylerii - 31;
- środków ppanc - 5 ppk "MILAN";
- śmigłowców ppanc - 6.

W wypadku włamywania się 17 pz w obronę 11 mbz, nieprzyjaciel może wykonać kontratak siłami 14 bcz.

Odwód 1 BZ może wykonać uderzenie w kierunku WOLA RĘCZAJSKA /9827/, wzg.123.0 /9630/, GOŹDZIÓWKA prawdopodobnie z rubieży CISÓWKA, CHOJNY /9529/. Z wykonaniem uderzenia 14 bcz należy liczyć się w momencie przełamania kompanijnego punktu oporu w rejonie PUSTELNIKA. Walkę odwodu 1 BZ mogą wspie-

rać dodatkowo bhb 155 mm z 15 da, bhb 155 mm z 11 dam, bateria Lara-2 i bateria MLRS z 12 dar oraz kppanc bez plppanc. Uwzględniając te siły i pododdziały będące bezpośrednio w styczności należy liczyć się, że nieprzyjaciel będzie posiadał:

ludzi - 108;

czołgów - 39;

BWP - 12;

artylerii - 56;

środków ppanc - 14;

śmigłowców ppanc - 6.

Nieprzyjaciel na organizację obrony posiada około 20 godzin - w tym 10 godzin czasu nocnego. Jest to wystarczający czas na zorganizowanie systemu ognia oraz na wykonanie podstawowych prac z zakresu inżynieryjnej rozbudowy rejonu obrony.

Najsilniejszego nieprzyjaciela należy spodziewać się na przednim skraju w rejonie GOŹDZIÓWKA, SKR, PUSTELNIK. Utrzymanie tego rejonu decyduje o trwałości obrony 11 mbz i 1 BZ.

Obiektami nieprzyjaciela, które stanowią dla pułku szczególne zagrożenie są: 15 da, 11 dam, 12 dar oraz śmigłowce ppanc, które mogą obezwładnić podchodzące pododdziały pułku już od rubieży CEGŁÓW, KOŁBIEL. Ponadto należy liczyć się z oddziaływaniem GDR oraz z uderzeniami lotnictwa szczególnie w miejscach kanalizujących ruch wojsk.

5. Wnioski 20'

Z przeprowadzonej oceny nieprzyjaciela szef rozpoznania powinien wyciągnąć najistotniejsze wnioski dotyczące:

- jaki nieprzyjaciel broni się w pasie natarcia pułku, gdzie są jego punkty oporu /do plutonowego punktu oporu włączenie/, luki, ŚNJ, artyleria i odwody /czas wykonania uderzenia, kierunek z jakiej rubieży/;

- miejsce w ugrupowaniu bojowym nieprzyjaciela, którego rozbicie naruszy trwałość jego obrony;
- gdzie są najsilniejsze i najsłabsze miejsca w obronie nieprzyjaciela, na jakim kierunku najlepiej wykonać główne uderzenie;
- jakiego nieprzyjaciela i w jakiej kolejności celowo rozbijać w czasie wykonywania zadania bojowego;
- jakie obiekty i w jakim czasie należy obezwładnić ogniem z zakrytych SO i na wprost;
- jakie dane o nieprzyjacielu należy dodatkowo zdobyć, sprawdzić i uszczegółwić.

Ze względu na pełną ocenę nieprzyjaciela przeprowadzoną przez szefa rozpoznania w poprzednich zagadnieniach, wykładowca żąda od słuchaczy aby podali jakie wnioski powinien wyciągnąć szef rozpoznania pułku z przeprowadzonej oceny nieprzyjaciela. Należy przekazać słuchaczom, że uogólnione wnioski z oceny nieprzyjaciela są treścią meldunku składanego dowódcy lub szefowi sztabu pułku. W wypadku różnej interpretacji wniosków przez słuchaczy, wykładowca osobiście podaje wnioski z rozwiązania autorskiego i nakazuje je zapisać do zeszytów.

ZAKOŃCZENIE 10'

Wykładowca omawia przebieg zajęć, podaje słuchaczom oceny. Zwraca uwagę na najsłabiej opanowane zagadnienia i nakazuje uzupełnić je na nauce własnej. Podaje temat kolejnych zajęć.

ZAŁĄCZNIKI:

1. Założenie taktyczne
2. Plan przeprowadzenia ćwiczenia

O P R A C O W A Ł

mjr dypl. Wiesław ZAJDZIŃSKI

S P R A W D Z I Ł

płk dypl. Mieczysław KOZŁOWSKI

CL

Wydrukowano w 1 egz.

Biblioteka Naukowa - DZS

Egz. pojedynczy - ~~XXXXXXXXXXXX~~

Wyk. mjr Zajdziński

Druk: GG

Dnia 2.10.1987 r.

Nr ks.masz. pf 59

I. SYTUACJA OGÓLNA

1. "NIEBIESCY"

1. "ZACHODNI" ^{dezorganizacji} prowadzą działania opóźniające w kierunku PILAWA, WYSZKÓW w celu opóźnienia natarcia wojsk 3 A/WP/. W godzinach południowych 16.9 część wojsk 1 KA/DZ/ walczy na rubieży: RUDNO /9748/, KĄTY GOŁDZIEJEWSKIE /9231/, ZAKRET /8818/.

1 DPanc /DZ/ do 12.30 16.9 zatrzymała natarcie wojsk "MARAŃCZOWYCH" "WACHOWYCH" na rubieży MŁĘCIN /9446/, VALERCIN STARY /9232/, SULEJÓWEK. Dywizja ugrupowana jest w jednym rzucie. Ma zaangażowane w walce wszystkie siły.

Na lewo prowadzi działania opóźniające 11 DZ wzdłuż

szosy KOŁBIEL, WARSZAWA.

2. "WACHOWYCH"

2. "WACHOWYCH" prowadzą działania zaczepne w kierunku KOŁBIEL, MIŃSK MAZOWIECKI, TŁUSZCZ. 5 DZ nacierając w pierwszym rzucie operacyjnym 3 A do 12.30 16.9. oparła rubież: RUDNO, WÓLKA WYBRANIECKA /9236/, CHOBOT /9127/. Dywizja posiada w pierwszym rzucie dwa pułki 15 i 16 pz. Drugorzutowe pułki 17 pz i 5 pcz są w trakcie odtworzenia zdolności bojowej. Natarcie dywizji słabnie. Po odtworzeniu zdolności bojowej przez pułki drugiego rzutu, dywizja w godzinach rannych 17.9 wznowi natarcie w nieokreślonym kierunku.

3. Działania bojowe prowadzone są w warunkach obustronnego zagrożenia użyciem BMR.

4. Sytuacja meteorologiczna jak w dniu ćwiczenia.

II. SYTUACJA SZCZEGÓLWA

1. "NIEBIESCY"

1. "ZACHODNI"

1 DZ skutecznie powstrzymuje natarcie 15 pz i 74 pz walcząc na rubieży: WÓLKA WYBRANIECKA, wzg. 119.6 /9127/, 500 m pln. STARA ZURAWA /8919/.

Brygada ugrupowana jest w jednym rzucie. Walczący w rejonie HALINOVA /8824/ 14 bcz jest wyprowadzany z walki, który po odtworzeniu zdolności bojowej będzie wykorzystany jako odwód 1 BZ.

2. "WSCHODNI"

17 pz /cniczący/ w rejonie CEGŁOWA odtwarza zdolność bojową. Do 4.00 17.9 ma osiągnąć gotowość do natarcia w pierwszym rzucie dywizji w kierunku: CYGANKA PÓŁNOCNA /3489/, POŚWIĘTNE /0028/, KLEMBÓW /0822/.

W przodzie 1 i 2 batalion 15 pz walczą z wycofującymi się pododdziałami 11 mbz z zadaniem opowienia rubieży LEGACZ /9436/, wzg.139,9 /9333/, wzg.131,6 /9231/, skąd w godzinach rannych 17.9 zabezpieczają wejście 17 pz do walki.

Szczegółowe położenie wojsk własnych i wiadomości o nieprzyjacielu o 12.30 16.9 - kaska /załącznik nr 4/.

III. DANE DODATKOWE

1. 1 BZ wzmocniona jest: b."Lara-2", b."Gepard", kasp^x 1 bosp, kms.
2. Dowódca brygady zaplanuje dzień rubieże do użycia klucza śmigłocion ppanc 80-105.
3. Lukę między batalionami na odcinku: leśniczówka ŁEKA /9331a/, 500 m zach. wzg. 128,0 /9229 b/ obsadzi plpzmot 16 bpzmot.

ZAŁĄCZNIKI:

- Nr 1 - Sytuacja rozpoznawcza
- Nr 2 - Zarządzenie rozpoznawcze sztabu 5 DZ
- Nr 3 - wykaz jednostek nieprzyjaciela /identyfikator/ - wyciąg
- Nr 4 - Położenie wojsk własnych i wiadomości o nieprzyjacielu o 12.30 16.9 - kaska.

OPRACOWAŁ:

~~ojc dypl. W. ZAJCZYŃSKI~~

ppłk dw

SPRAWDZIŁ:

~~plk dypl. M. KOZŁOWSKI~~


SYTUACJA ROZPOZNAWCZA

^I
precyzyjnie
Wiedomości o ~~nieprzyjacielu~~ i położeniu własnych wojsk zgodnie z kaską "Położenie wyjątkowe stron o 12.30 16.9".

II

Do 12.30 16.9 do szefa rozpoznania 17 pz wpłynęły następujące informacje:

a/ ze sztabu 5 OZ:




- około 20 śmigłowców przeciwpancernych Bo-105 PAH-1 na lądowisku na pld. skraju DĄBRÓWKI /1620e/;
- w rejonie GRZEGORZEWO /1729/, WÓLKA KOZŁOWSKA /1327/, RYSIE /1330/ pojawiły się pojazdy specjalne. Niektóre z nich są chronione przez żołnierzy z żandarmerii polowej oraz środki obrony przeciwlotniczej;
- w lesie 1 km wach. Kol. CHRZESNE znajdują się samochody na których widnieje znak rozpoznawczy  ;
- w m. GOŁĘBIOWIZNA /0638d/ pojazd specjalny z pracującą aparaturą wirnikową na umięzi;
- stwierdzono rozbudowę inżynieryjną na rubieży: KĄTY CZERNICKIE /0741/, wzg.109.8 /0935/, STRYJK /1033/. *nieprzyjacieli* do rozbudowy inżynieryjnej wykorzystuje okoliczną ludność i szeroko stosuje maszyny inżynieryjne.

b/ z nasłuchu radiowego rozpoznania powietrznego:

- kolumnę radiostacji i samochodów sztabowych w szeregu w kierunku zachodnim, czołem 1 km wach. wzg.106.4 /1640/, ogonem Kol. JADÓW /1641d/;
- wykryto baterię "HAWK" na SS na wach. skraju KRASZEWA STAREGO /0918d/;

- w rejonie WOLI RASZTOWSKIEJ /1219/ wzmożony ruch pojazdów ciężarowych i cystern;
- baterie hb 203,2 mm na SO w rejonie ZDUNOWIZNA /0541b/;

od sąsiadów:

- 1 SPR 15 pz wykrył baterię HAWK na SS w rejonie 1 km płd.wsch. KAROLEW /0528/;
- BPR 1/15 pz wykrył baterię samobieżnych dział przeciwlotniczych GEPARD w rejonie 500 m płn.wsch. wzg. 114,6 /0132d/;
- BPR 2/15 pz znajdujący się na skraju WOLI CYGOWSKIEJ /9729b/ wykrył kolumnę 10 samobieżnych haubic M-109 G zatrzymaną na drodze, czołem KOPANICA /9829c/, ogonem wzg.118,1 /9729/;
- 2 SPR 15 pz wykrył w rejonie TURZE /9933/, MARIANÓW /9931e/, STRÓŻKI /9832/ grupę rekonwersyjną, której pojazdy posiadały znaki rozpoznawcze  : aut. 203.2 dam
- BPR 1/16 pz w rejonie PORĘBY STARE /9941/ wykrył wyrzutnie artylerii rakietowej "Lara-2". Na pojazdach były znaki rozpoznawcze  : kolor czerwony
- w rejonie wzgórze 117,8 /8725/ zniszczono czołg Leopard-1, na którym jest znak rozpoznawczy  . kolor niebieski

III
precyzyjne

skończenie się i środków nieprzyjaciela - 80%.
 Do kalkulacji przyjąć: stan osobowy kz - 107, plz. w kz-6 ppk Milan, -27
 plz - 2 ppk Milan.

IV

Praca do wykonania:

- wrysować na mapę informacje zawarte w sytuacji rozpoznawczej, zarządzeniu rozpoznawczym sztabu 5 DZ i założeniu;
- skonspektować w zeszytach normy taktyczne oddziałów i ZT w obronie;

- przestudiować literaturę z armii obcych traktującą o organizacji wojsk, zasadach prowadzenia działań bojowych.

OPRACOWAŁ:

W. Załozinski
~~mjr dypł. W. ZAŁOZIŃSKI~~

ppłk dr

SPRAWDZIŁ:

M. Kozłowski
płk dypł. M. KOZŁOWSKI

ZARZĄDZENIE ROZPOZNAWCZE SZTABU 5 DZ Nr 01
 SO CEGŁÓW 12.00 16.9 Mapa 1 : 50.000

- ADPanc przeciwnik
1. Wojska ~~1 DPanc~~ /~~NZ~~ /^{przeciwnik} prowadzą działania opóźniające w kierunku KOŁBIEL, MIŃSK MAZOWIECKI, TŁUSZCZ w celu zahamowania natarcia oddziałów 5 DZ i 7 DPanc oraz rozbicia ich na dogodnych rubieżach terenowych.

Dowódca 5 DZ ocenia, że ^{przeciwnik} nieprzyjaciół w godzinach południowych 16.9 może przejść do obrony na rubieży 1,5 km DOBRE /9946/, wzg.150,6 /9537/, KĄTY GOŁDZIEJEWSKIE II /9228/, SULEJÓWEK /9020/. 1 DPanc ugrupowana jest w jednym rzucie. W brygadach, do godzin rannych 17.9 ^{przeciwnik} nieprzyjaciół może odtworzyć odwody w sile do batalionów. Odwód 1 BZ w sile około bcz może być odtworzony w rejonie LIPKA /0625/, JANINA /0420/, 1 km płd. KLEMBÓW /0822/.

W ugrupowaniu 1 DPanc wykryto pojazdy autonomicznego radarowego systemu nadzoru pola walki. Ponadto na korzyść dywizji działa eskadra śmigłowców ppanc Bo-105, która wykorzystywana jest ^{dostępny dla ułtów i BWP.} kluczem głównie na kierunkach szczególnie dogodnych.

2. Dowódca 5 DZ rozkazał: rozpoznanie prowadzić w pasie natarcia 17 pz do rubieży szosy WYSZKÓW, EMILIANÓW /1217/. Główny wysiłek rozpoznania skupić na ustaleniu rejonów rozmieszczenia SO artylerii, zwłaszcza atomowej i rakietowej, odwodu brygadowego i możliwości jego wykorzystania.

Zadania rozpoznania:

a/ do czasu rozpoczęcia natarcia:

- ^{przeciwnik}
- potwierdzić skład i ugrupowanie ~~nieprzyjaciela~~ na kierunku wejścia pułku do walki;
 - ustalić rozmieszczenie plutonowych punktów oporu, obecność zapór inżynieryjnych oraz środków ppanc na przednim skraju na odcinku przelomania;

- meldunki przedstawiać:

- dobowe do 19.00 z 18.00;
- okresowe - co 6 godzin;
- ważne - natychmiast.

SZEF WYDZIAŁU ROZPOZNAWCZEGO
SZTABU 5 DZ

SZEF SZTABU 5 DZ

OPRACOWAŁ

mjr dypl. W. ZAJDZIŃSKI

ppk/dw

SPRAWDZIŁ:

plk dypl. M. KOZŁOWSKI

~~PRZECIWNIK~~
WYKAZ JEDNOSTEK WIEPRZYJACIELA
/IDENTYFIKATOR/ - WYCIĄG

Korpus	Dywizja	Brigada	Oddziały pododdziały brygady	Oddziały dywizji	Oddziały korpusu	Uwagi
1 KA /NZ/ PGA	1 DPenc	1 BZ	11 mbz 12 bz 13 bz 14 bcz 15dzb 155 10kppenc 10 keep 1 kdow 10 kzeop 10 kren	16bpzmot 17bpzmot 1 rbpenc 1 pemy - 11 das - 12 der 1 paplot 1 bsep 1 elot 1 bas 1 bren	150drot "Lanc" 100prplot "Roland-2" 16pappenc 10pentrlek 15pentr šred.	- 49 elab 1 DLT - NIENIEC /NZ/ - 26d HAWK /NZ - NIENIEC
		2BPenc	21 mbcz 22 bz 23 bcz 24 bcz 25 dzb 155 20kppenc 20 keep 2 kdow 20 kzeop 20 kren	1 bzeop 1 kobrony ABC 1 k WRE 11 bzapae 12 bzapae 13 bzapae 14 bzapae 15 bzapae 18 bochrony		
	11 DZ	338Penc	331 abcz 332 bz 333 bcz 334 bcz 335 dzb 155 330kppenc 330 keep 33 kdow 330 kzeop 330 kren			

OPRACOWAL:

mjr dypl. W. ZAJCZYŃSKI

OPRAWIŁ:

plk dypl. H. KOZŁOWSKI

Wydrukowano w 50 egz.
BGA nr 1 oprac. metod.
BGA nr 2-30 Bibli. Nauk. DZS
Wyk. mjr Zajczyński
Druk GG dn. 17.9.87r
Druk ASG WP pf-11
Korekta autorska

46038

*mape
z szkice*

POŁOŻENIE WOJSK WŁASNYCH I WIADOMOŚCI O NIEPRZYJACIELU O 12.30 16.9

Ark. 1 (do poz. pf 4450/ww)

~~POWIERZONY~~
Egz. nr.

Załącznik nr 4

