


Part Code
ST1316




Grey Scale #13



A 1 2 3 4 5 6 M 8 9 10 11 12 13 14 15 B 17 18 19

AKADEMIA SZTABU GENERALNEGO WP



Egz. Nr 1

Tylko dla nauczycieli akademickich



Ćwiczenie specjalistyczne Nr 116/S
ORGANIZACJA I PROWADZENIE REKONESANSU
W NATARCIU pz
Opracowanie metodyczne

41030

BIBLIOTEKA NAUKOWA ASG WP
Archiwum Zbiorów Specjalnych
Nr ewid. _____

WARSZAWA

MAJ

1979



AKADEMIA SZTABU GENERALNEGO WP



Egz. Nr 1

Tylko dla nauczycieli akademickich



Ćwiczenie specjalistyczne Nr 116/S
ORGANIZACJA I PROWADZENIE REKONESANSU
W NATARCIU pz
Opracowanie metodyczne

41030

BIBLIOTEKA NAUKOWA ASG WP
Archiwum Zbiorów Specjalnych
Nr ewid. _____

Opis załączników

BIBLIOTEKA NAUKOWA ASG WP
Archiwum Działu Złotow Specjalnych
Nr ewid. 041030

DO UŻYTKU
SŁUŻBOWEGO

1. Szkic na kalce nr 0853/WW na 2 ark.
Położenie wojsk własnych i wiadomości o nplu o 11.00 11.5
2. Mapa nr 0852/WW Skala 1 : 50 000 na 12 ark.
Decyzja dowodcy 10,pz



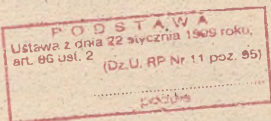
ZATWIERDZAM
SZEF KATEDRY TAKTYKI OGÓLNEJ

PRZEKLASYFIKOWANO
Protokół Nr 12657

Egz.nr .. 1

płk doc.dr Ryszard GAJDA

Rok szkolny 1978/1979



Tylko dla nauczycieli
akademickich



ĆWICZENIE SPECJALISTYCZNE Nr 116/B

Organizacja i prowadzenie rekonesansu w natarciu pz

Opracowanie metodyczne

BIBLIOTEKA NAUKOWA ASP WP
Archiwum Biblioteczne Specjalistyczne
Nr ewid. 41030

MYŚL PRZEWODNIA ĆWICZENIA

Mapy 1:50 000

N-34-128-C,D

-129-C

-140-A,B,C,D

-141-A,C

M-34-8-A,B

9-A

- I. TEMAT: ORGANIZACJA I PROWADZENIE REKONESANSU W NATARCIU pz.
- II. C E L: 1. Doskonalić słuchaczy w organizacji natarcia pułku z rejonu położonego w bezpośredniej styczności z nieprzyjacielem ze szczególnym uwzględnieniem organizacji i prowadzenia rekonesansu.
2. Pogłębić znajomość problematyki rekonesansu w natarciu pułku.
3. Doskonalić praktyczne umiejętności prowadzenia rekonesansu w roli dowódcy pułku.
- III. METODA: Ćwiczenie grupowe w terenie
- IV. ZAGADNIENIA SZKOLENIOWE:
1. Wypracowanie decyzji do natarcia
 2. Organizacja rekonesansu
 3. Prowadzenie rekonesansu
 4. Postawienie zadań bojowych
 5. Organizacja współdziałania
- V. WSKAZÓWKI ORGANIZACYJNO-METODYCZNE:
1. Ćwiczenie opracowano i należy prowadzić według wytycznych Komendanta Akademii Sztabu Generalnego WP na 1978/79 r. oraz następujących materiałów:
 - Regulamin walki Sił Zbrojnych PRL;
 - Regulamin służby polowej sztabów;
 - Taktyka ogólna - podręcznik;
 - Służba sztabów ogólnowojskowych - podręcznik;
 - Zbiór umownych znaków taktycznych i skrótów;
 - Instrukcja pracy na mapie;
 - Wzory dokumentów bojowych /pułk/.

Ponadto uwzględniono treść: projektu Regulaminu walki Sił Zbrojnych PRL, projektu Regulaminu służby polowej sztabów oraz wytyczne Komendanta ASG WP i Szefa Katedry Taktyki Ogólnej przekazane po zajęciach instruktorsko-metodycznych w Katedrze TO prowadzonych w dniach 16-18.12.78 r.

2. Zajęcie poprzedzić instruktażem dla kadry dydaktyczno-naukowej na którym podać aktualnie obowiązujące ustalenia w zakresie organizacji i prowadzenia rekonesansu.

VI. WARUNKI ORGANIZACJI ĆWICZENIA

1. 10 pz /ćwiczący/ przechodzi do natarcia z rejonu odległego o 15 km od rubieży ataku, w którym przebywa jako drugi rzut broniącej się 4 DZ.
Zadanie do natarcia dowódca pułku otrzymuje o 11.00 10.5.
Gotowość do natarcia w rejonie wyjściowym pułk osiąga o 3.00 11.5. Atak o 8.00 11.5.
Na organizację natarcia pułk posiada 16 godzin; w tym 10 godzin dziennych.
2. Ukompletowanie pułku - 80%.
3. Przyjęto następujące parametry zadania:
 - szerokość pasa natarcia - średnio 9 km;
 - szerokość odcinka przełamania - 2 km;
 - głębokość zadania bliższego - 5 km;
 - głębokość zadania następnego - 13 km.
4. 10 pz zostaje wzmocniony 1 i 2 dywizjonem 4 pa.
5. Działania prowadzone są w warunkach stosowania BMR.

VII. SKŁAD STRON

A. ZACHODNI:

5 DPanc /13 BZ, 6,15 BPanc/, z tego w pasie natarcia 10 pz:
- 62 bz
- 64 bcz

Straty w ludziach i sprzęcie: 30%.

B. WSCHODNI:

- 4 DZ /10 pz, 11 pz, 12 pz, 4 pcz/;
- 19 DZ /55 pz, 56 pz, 57 pz, 19 pcz/;
- 20 DPanc /20 pz, 58 pcz, 59 pcz i 60 pcz/.

VIII. ZAMIAR I DZIAŁANIE STRON

A. ZACHODNI

1. "ZACHODNI" o 6.00 6.5 rozpoczęli działania wojenne, wykonując uderzenia BMR i lotnictwem na obiekty wojskowe, przemysłowe i komunikacyjne.
3 KA/NZ/ w składzie: 2 DPZmot, 5 i 12 DPanc, rozwijając operację zaczepną w kierunku ŁOWICZ, MIŃSK MAZOWIECKI, rozbił część sił 4 i 6 DZ 2 A "WSCHODNICH" sforsował WISŁĘ i współdziałając z 1 KA/WB/ opanował prawobrzeżną WARSZAWĘ, wychodząc do 11.00 10.5 na rubież: WOŁOMIN, KAŁUSZYN, SIEDLCE.
2. 5 DPanc nacierająca w centrum ugrupowania bojowego 3 KA posiada zaangażowane w walce wszystkie brygady. Wobec stwierdzenia podchodzenia odwodów "WSCHODNICH" oraz braku sił do potęgowania natarcia, dywizja otrzymała zadanie przejść do obrony na rubieży STANISŁAWÓW, WIŚNIEW, KAŁUSZYN i wspólnie z 2 DPZmot nie dopuścić do przerwania się przeciwnika w kierunku: WĘGRÓW, MIŃSK MAZ., WARSZAWA.

Dowódca 5 DPanc zamierza:

BMR oraz obroną dwóch brygad w pierwszym rzucie, skupiając główny wysiłek w rejonie STANISŁAWÓW, WIŚNIEW, MIŃSK MAZOWIECKI załamać natarcie przeciwnika przed przednim skrajem obrony.

W wypadku włamania się przeciwnika w głąb obrony, kontratakami odwodów brygadowych i dywizyjnego rozbić go w rejonie włamania i odtworzyć przedni skraj.

B. WSCHODNI

3 A pod osłoną związków taktycznych pierwszego rzutu przegrupowuje główne siły do rejonów wyjściowych w celu przejścia do operacji zaczepnej w kierunku: WĘGRÓW, MIŃSK MAZOWIECKI, GÓRA KALWARIA, SKIERNIEWICE.

Dowódca 4 DZ, która od 6.00 10.5 wchodzi w skład 3 A, otrzymał zadanie:

Do rana 10.5 utrzymać rubież STANISŁAWÓW, KAŁUSZYN, KOTUŃ. W godzinach rannych 10.5 wejść do walki w kierunku GRĘBKÓW, LATOWICZ, MIASTKÓW KOŚCIELNY. W zadaniu bliższym rozbić część sił 6 BPanc i 5 BZ i opanować rubież

PIASECZNO, LIPINY, OZORÓW. Przechodząc do pościgu w kierunku MŁODA WIEŚ, IWOWE, rozbić wspólnie z 20 DPanc odwód 5 DPanc i w zadaniu dnia opanować rubież: POZNÓW /5444/, MIASTKÓW STARY /5254/, STOCZEK LUKOWSKI.

Dowódca 4 DZ zamierza:

W ciągu nocy wyprowadzić z walki pz i odtworzyć drugi rzut dywizji. W godzinach rannych 10.5 uderzeniem BMR, lotnictwa i ogniem artylerii obezwładnić nieprzyjaciela w rejonie KAŁUSZYN, BOJMIE, MROZY. Uderzeniem dwóch pułków, w tym jednego z marszu, przełamać obronę nieprzyjaciela na odcinku KAŁUSZYN, STARE GROSZKI /8660/ i wykonując główne uderzenie w kierunku MROZY, MŁODA WIEŚ /7656/ rozbić część sił 6 BPanc i 5 BZ i opanować rubież zadania bliższego.

Wprowadzając do walki drugi rzut, wspólnie z 20 DPanc rozbić siły główne 5 DPanc i opanować rubież zadania dnia.

Dywizję ugrupować w dwa rzuty.

IX. STOSUNEK SIŁ

1. Na głębokość zadania bliższego 10 pz

Wojska własne		Wyszczególnienie	Nieprzyjaciel		Stosunek sił
Pododdziały	Ilość		Ilość	Pododdziały	
1	2	3	4	5	6
10 pz: 1 i 2 bp, bez bhb, bppanc	655	ludzie	343	62 bz, 64 bcz, kppanc, 65 da,	1,9:1
4 pa: 1 i 2/4 pa	50	czołgi	35	b. 203,3	1,5:1
11 pz: trzy kp, kcz, bhb	114	artyleria do ognia pośredniego	27	b. 175	4,3:1
DGA: trzy da	75	transportery opancerzone	34		2,2:1
	125	czołgi i BWP do czołgów i środków ppanc nieprzyjaciela	54		2,3:1

2. Na całą głębokość zadania 10 pz

1	2	3	4	5	6
10 pz	927	ludzie	343	62 bz, 64 bcz, kppanc, 65 da,	2,8:1
1 i 2/4 pa	50	czołgi	35	b. 203,2	1,5:1
DGA: trzy da	114	artyleria do ognia pośredniego	27	b. 175	4,3:1
11 pz: trzy kp, kcz bhb	101	transportery opancerzone	34		3:1
	151	czołgi i BWP do czołgów i środków ppanc nieprzyjaciela	54		2,8:1

OPRACOWAŁ:
ADIUNKT KATEDRY TO

SPRAWDZIŁ:
KIEROWNIK TAKTYCZNY I ZESPOŁU
KATEDRY TAKTYKI OGÓLNEJ

mjr dypl. Zdzisław GALEWSKI

płk dr Marian LASZCZYK

OPRACOWANIE METODYCZNE

- I. TEMAT: Organizacja i prowadzenie rekonesansu w natarciu pułku zmechanizowanego
- II. C E L: /jak "Myśl Przewodnia" do ćwiczenia 116/S/
- III. CZAS: 6 godzin lekcyjnych /270'/
- IV. METODA: Ćwiczenie grupowe w terenie
- V. MIEJSCE: Punkty pracy:
- nr 1 - 500 m wsch. KALUSZYN
- nr 2 - wzg. 197,3.

VI. ZAGADNIENIA SZKOLENIOWE I PODZIAŁ CZASU:

1. Organizacja zajęć	20'
2. Meldunek dowódcy 1/11 pz	15'
3. Rekonesans dcy 10 pz	170'
4. Postawienie zadań bojowych	25'
5. Omówienie współdziałania	30'
6. Omówienie zajęć	10'
Razem:	270'

VII. WSKAZÓWKI ORGANIZACYJNO-METODYCZNE:

1. Podstawę do przygotowania się do zajęć stanowi:
- założenie nr 1 z załącznikiem /położenie na 11.00 10.5/;
- instruktaż do zajęć;
- literatura:
a/ Regulamin walki Sił Zbrojnych PRL /dywizja-pułk/
nr bibl. 010965, rozdz. II, VI;
b/ "Taktyka ogólna" /podręcznik/ nr bibl. 012887, rozdz.
II, VII;
c/ Regulamin walki Sił Zbrojnych PRL - projekt noweli-
zacji, nr bibl. 0657, rozdz. II, V.
2. Na tydzień przed zajęciami przeprowadzić ze słuchaczami instruktaż, na którym nakazać:
a/ pobrać założenie oraz pobrać i skleić mapy w skali 1:50 000;
b/ wrysować na mapę położenie wyjściowe /sytuacja na 11.00 10.5/ oraz dane z założenia;
c/ wypracować decyzję do natarcia 10 pz i wrysować ją na mapę;

- d/ opracować w zeszytach plan rekonesansu;
- e/ przygotować się w roli dcy 10 pz do:
 - zameldowania decyzji do natarcia,
 - prowadzenia rekonesansu, postawienia zadań bojowych i organizacji współdziałania;
- f/ przestudiować wskazaną literaturę.

3. W przeddzień zajęć w czasie nauki własnej wykładowca sprawdza sposób rysowania decyzji na mapy oraz:
- wysłuchuje meldunku decyzji 2-3 słuchaczy;
 - żąda uzasadnienia powziętej decyzji.

VIII. PRZEBIEG ZAJEĆ

1. Organizacja zajęć 20'

- a/ Sprawdzenie przygotowania się słuchaczy do zajęć:
 - sprawdzenie planów rekonesansu;
 - sprawdzenie map roboczych i przygotowania ich do prowadzenia rekonesansu;
 - sprawdzenie przygotowania słuchaczy do pracy w terenie /lornetki, busole, mapniki/.
- b/ Pytanie kontrolne: omówić cel i rolę rekonesansu w organizacji natarcia pułku.
- c/ Orientacja topograficzna:
Wykładowca wyznacza słuchacza, któremu nakazuje przeprowadzić orientację topograficzną.
- d/ Wyznaczenie funkcyjnych:
Wykładowca wyznacza dowódcę pułku i nakazuje mu zameldowanie składu grupy rekonesansowej przewidzianej w jego planie rekonesansu.

Następnie po przedyskutowaniu ze słuchaczami przedstawionego składu wyznacza funkcyjnych. Proponowany skład:

- dowódca pułku,
- starszy oficer rozpoznania,
- starszy oficer operacyjny,
- szef artylerii,
- szef saperów,
- dowódcy: 1 i 2 bp,
- dowódca 1/11 pz,
- z-ca ds. liniowych 11 pz,

2. Meldunek dowódcy 1/11 pz 15'

Wykładowca podaje: "Czas operacyjny 15.00 10.5. Dowódca pułku z grupą rekonesansową przybył na zaplanowany punkt pracy nr 1 w rejon 500 m wsch. KAŁUSZYN, gdzie oczekiwał go z-ca ds. liniowych 11 pz oraz dowódca 1/11 pz. Dowódca pułku rozpoczyna pracę, żądając złożenia meldunku od dowódcy 1/11pz o aktualnym położeniu".

Proponowana treść meldunku:

"Melduję, że 1 batalion od godzin rannych powstrzymuje natarcie 62 bz, walcząc obecnie na rubieży wzg. 189,6, płd. KAŁUSZYN, wzg. 185,8 /8557/.

- 3 kp z dwoma plcz załamała uderzenie do dwóch kompanii zmehanizowanych wzdłuż dróg: MROZY, KAŁUSZYN oraz JAKUBÓW, KAŁUSZYN. Przedni skraj obrony kompanii przebiega: wzg. 189,6, płd. skraj zabudowań KAŁUSZYN. Na ugrupowanie kompanii nieprzyjaciel prowadził ogień artyleryjski, najprawdopodobniej z użyciem haubic 155 mm, z rejonu zach. LEONÓW.
- 1 kp z plcz po utracie wzg. 186,0 wycofała się na rubież drogi polnej /8656-57/. Uderzenie kompanii w celu odzyskania utraconego wzgórza nie miało powodzenia, wobec czego kompania przeszła do obrony, wycofując jednocześnie jeden pluton w celu jej pogłębienia w oparciu o wzg. 197,3 i zabudowania piekarni.
- 2 kp - /bez plp/ po utracie wzgórza 175,9 usiłuje powstrzymać natarcie piechoty nieprzyjaciela z czołgami w lesie wsch. SZYMONY.
- Odwód batalionu - plp 2 kp - ześrodkowany w sadzie w rej. wzg. 189,9.

Zamierzam: wykorzystując załamanie natarcia nieprzyjaciela na prawym skrzydle i w centrum ugrupowania, uporczywie bronić zajmowanej rubieży.

Odwodem batalionu i wysiłkiem jednej kompanii zlikwidować zagrożenie na lewym skrzydle, załamując ostatecznie natarcie npla po wyjściu z lasu płn. GÓJSZCZ. Batalion ugrupować w jednym rzucie. Główny wysiłek obrony skupić w rejonie wsch. KAŁUSZYN.

Dowódca pułku, po wysłuchaniu dowódcy 1/11 pz, w celu uściślenia ww. meldunku i dokładniejszego umiejscowienia w terenie wskazywanych elementów ugrupowania, może zadać dodat-

kowe pytania. Mogą one dotyczyć:

- dokładnego położenia środków ogniowych nieprzyjaciela, głównie przeciwpancernych;
- położenia zapór minowych - własnych i nieprzyjaciela;
- dokładnego położenia środków ogniowych lub elementów ugrupowania batalionu.

Uwaga metodyczna: po zakończeniu rozmowy dowódcy 10 pz z dowódcą 1/11 pz, wykładowca w dyskusji ze słuchaczami określa prawidłową treść i formę meldunku dowódcy batalionu oraz podsumowuje pracę słuchaczy występujących w tych funkcjach.

3. Rekonesans dowódcy 10 pz 170'

a/ Praca na punkcie nr 1 - 70'

Wykładowca nakazuje słuchaczowi wyznaczonemu na dowódcę 10 pz kontynuować pracę. Dowódca pułku po wysłuchaniu meldunku dowódcy batalionu, rozpoczyna prowadzenie rekonesansu.

Proponowana treść rekonesansu:

"Na kierunku natarcia pułku walczy 62 bz. Przedni skraj obrony nieprzyjaciela: KAZIMIERZÓW, pln. OLSZEWICE, pln. skraj zabudowań PATOK, wzg. 186,0. droga polna. Wskazuję kompanijne punkty oporu:

- lewoskrzydłowa kompania - skraj lasu KAZIMIERZÓW, bezimienne wzgórze, lasek pld. RYCZOŁEK;
- kompania prawoskrzydłowa: droga polna, pln. skraj zabudowań PATOK, wzg. 186,0;
- odwód batalionu: wzg. 191,7, wzg. 184,4, WOLA PAPROTNIA.

O trwałości obrony nieprzyjaciela w tym rejonie decyduje utrzymanie zabudowań PATOK, których opanowanie jest warunkiem wyjścia na drogę KAŁUSZYN, MROZY. Nieprzyjaciel może w ciągu nocy postawić zapory minowe w luce pomiędzy kompanijnymi punktami oporu zamykając nimi drogę KAŁUSZYN, OLSZEWICE. Prawdopodobny kierunek kontrataku:

- odwodem 62 bz - wzdłuż drogi gruntowej: wzg. 185,8, wzg. 186,0, KAŁUSZYN;

Droga manewru nieprzyjaciela wzdłuż frontu: PATOK, wzg. 186,0, wzg. 185,8.

Starszy oficer rozpoznania - wskazać prawdopodobny kierunek kontrataku odwodem 6 BPanc!

/Odpowiedź: RYCZOŁEK, płd. KAŁUSZYN, wzg. 197,3/.

Pokazuję kierunek głównego uderzenia pułku: wsch. skraj zabudowań PATOK, zach. WOLA KAŁUSKA. Odcinek przełamania pułku: PATOK, skraj lasu /8657 B/. Rubież ataku pułku - przesuwam z poprzednio planowanej na rubież drogi KAŁUSZYN, BOJMIE na odcinku: wsch. skraj KAŁUSZYN, 500 m. wsch. wzg. 197,3.

Kierunek uderzenia 1 bp: wsch. skraj zabudowań PATOK, WOLA PAPROTNIA.

Odcinek przełamania: PATOK, wzg. 186,0.

Rubiż ataku: droga KAŁUSZYN, BOJMIE na odcinku wsch. skraj KAŁUSZYN, piekarnia.

Droga podejścia batalionu na rubież ataku: WIERZBNO, FALBOGI.

Rozwinięcie w kolumny kompanijne rozpocząć w KACZYM DOLE.

Rubież rozwinięcia w kolumny plutonowe: WITY, wzg. 194,2.

Kierunki przesuwania się pierwszorzutowych kompanii:

- prawoskrzydłowa: wzdłuż drogi FALBOGI, KAŁUSZYN,

- lewoskrzydłowa: wzdłuż drogi polnej: MROCZKI DUŻE, wzg. 189,9.

Dowódca batalionu - uzgodnić po zakończeniu rekonesansu z dowódcą 1/11 pz czas, miejsce i sposób przekroczenia ugrupowania wojsk walczących w styczności z nieprzyjacielem.

W pasie natarcia pułku 4 drt wykonuje jedno uderzenie jądrowe o mocy 3 kt na odwód 62 bz w rejon WOLA PAPROTNIA.

Szef artylerii - wskazać na jakie obiekty zaplanowaliście ogień artylerii, uwzględniając wasze możliwości.

/Odpowiedź: wskazuję obiekty ognia artylerii: plutonowe

punkty oporu: PATOK, płd. wzg. 197,3, płd. wzg. 186,0,

SD 62 bz - las płd. OLSZEWICE/.

Obiekty uderzeń lotnictwa:

- środki przeciwpancerne nieprzyjaciela w plutonowych punktach oporu PATOK i płd. wzg. 197,3,

- kppanc 6 BPanc w rejonie w lesie płn. CEGŁÓW,

- SD 6 BPanc w rej. płn. CEGŁÓW.

Rubież ogniowa baterii przeciwpancernej: wsch. skraj KAŁUSZYN, piekarnia. Bateria niszczy środki pancerne i przeciwpancerne wskazane przez dowódcę 1/11 pz oraz wykryte w sektorze: laszek płn. OLSZEWICE, skraj lasu płd. wzg. 197,3.

Rejon stanowisk ogniowych PGA: wył. MILEW, WITY, wzg. 191,5.

Artylerię na stanowiskach osłania bateria przeciwlotnicza.

Szef artylerii - uzgodnić z szefem OPL sposób osłony i stanowiska dla środków przeciwlotniczych.

Wskazuję miejsca przejść w zaporach: /dokładnie określić w terenie kierunki i miejsca przejść w rejonie, gdzie możliwe jest postawienie zapór minowych przez nieprzyjaciela w ilości - po dwa na kompanię.

Szef saperów - uzgodnić z szefem saperów 11 pz miejsca, czas i sposób wykonania przejść oraz sposób ich oznakowania. Doprowadzić do pododdziałów niezbędne dane dotyczące organizacji przekroczenia zapór nieprzyjaciela.

Moje SDO - wzg. 189,9. SDO dcy 1 bp - miejsce stania".

Po zakończeniu rekonesansu przez dowódcę 10 pz, wykładowca drogą dyskusji ze słuchaczami ustala prawidłową treść i formę rekonesansu. Jeśli słuchacz występujący w roli dowódcy 10 pz prowadził rekonesans w sposób wyraźnie nieprawidłowy, wykładowca po podsumowaniu dyskusji, wyznacza kolejnego słuchacza celem powtórzenia tej pracy. Następnie wykładowca podaje, że w sytuacji, kiedy dowódca pułku dysponuje odpowiednią ilością czasu, może po zakończeniu pracy na planowanym punkcie, obejść lub objechać interesujące rubieże lub kierunki w pasie przyszęłego natarcia pułku. W tym celu dowódca 10 pz zaplanował pieszy przemarsz wzdłuż rubieży ataku pułku na punkt pracy nr 2 /wzg. 197,3/.

b/ Przemarsz na punkt pracy nr 2 - 50'

Wykładowca wyznacza słuchacza, który w roli dowódcy 10 pz kieruje przemarszem, wykorzystując go do uściślenia niektórych elementów przeprowadzanego rekonesansu oraz bliższego zapoznania uczestników z warunkami terenowymi na rubieży ataku pułku. Po zakończeniu marszu wykładowca podsumowuje pracę dowódcy pułku.

c/ Praca na punkcie nr 2 - 50'

Wykładowca podaje: dowódca pułku z grupą rekonesansową przybył na punkt pracy nr 2 w celu przeprowadzenia rekonesansu na kierunku działania 2 bp. Wykładowca wyznacza słuchacza, który w roli dowódcy 10 pz prowadzi dalej rekonesans. Dowódca 10 pz może przed rozpoczęciem rekonesansu zażądać od dowódcy 1/11 pz uściślenia i pokazania w terenie niektórych danych z poprzednio złożonego meldunku. Następnie dowódca pułku prowadzi rekonesans.

Proponowana treść:

"Na kierunku uderzenia 2 bp broni się część prawoskrzydłowej

kompanii 62 bz. Pokazuję plutonowe punkty oporu:

- wzdłuż lasu na odcinku: przesieka, skraj lasu - prawoskrzydłowy pluton kompanii,
- wzg. 186,0 - odwód kompanii.

Luka pomiędzy plutonowymi punktami oporu: las.

Npl prawdopodobnie osłoni lukę minami, stawiając pole minowe na odcinku: pojedyncze drzewo, droga polna. Ponadto może postawić pole minowe na przedpolu punktu oporu na odcinku: stodoła, rząd drzew.

Szef rozpoznania: w jaki sposób na tym kierunku nieprzyjaciel może oddziaływać odwodem?

/Odpowiedź: nieprzyjaciel może wykonać kontratak odwodem 62 bz wzdłuż drogi: GOJSZCZ, wzg. 185,8, wzg. 186,0, KALUSZYN/.

Pokazuję kierunek uderzenia 2 bp: wzg. 197,3, zach. wzg. 185,8, wsch. MROZY.

Odcinek przełamania batalionu: skraj lasu, załamane drogi polnej.

Rubież ataku batalionu: droga KALUSZYN, BOJMIE na odcinku: piekarnia, skraj lasu.

Droga podejścia batalionu: WYSZKÓW, GRĘBKÓW, TRZEBUCZA.

Rubież rozwinięcia w kolumny kompanijne: IĘŚNIOGÓRA, STAWISKA.

Rozwijanie w kolumny plutonowe w lesie płd. MILEW.

Kierunki przesuwania się kompanii:

- kompania prawoskrzydłowa: MILEW, wzg. 191,5, wzg. 197,3,
- kompania lewoskrzydłowa: TRZEBUCZA, zach. tuczarnia.

Dowódca batalionu - po zakończeniu rekonesansu uzgodnić z dowódcą 1/11 pz czas, miejsce i sposób przekroczenia ugrupowania wojsk walczących w styczności z nieprzyjacielem.

Szef artylerii - wskazać obiekty ognia artylerii na tym kierunku.

/Odpowiedź: artyleria obezwładnia nieprzyjaciela w plutonowych punktach oporu : skraj lasu i na wzg. 186,0/.

Wskazuję miejsca wykonania przejść w zaporach:

/dowódca pokazuje dokładnie miejsca przejść w rejonie, gdzie poprzednio stwierdził możliwość postawienia min przez nieprzyjaciela/.

SDO dowódcy 2 bp: skraj lasu".

Wykładowca podsumowuje pracę słuchacza występującego w roli dowódcy 10 pz i podaje poprawną treść rekonesansu.

4. Postawienie zadań bojowych 25'

Wykładowca krótko wprowadza teoretycznie w problematykę stawiania zadań bojowych po rekonesansie, zwracając uwagę na konieczność dokonania tego w terenie. Nawet w sytuacji, kiedy zadania zostały postawione wcześniej z mapy, istnieje potrzeba ich sprecyzowania na miejscu przyszłej walki.

Wykładowca podaje: "jest 16.30 10.5. Dowódca pułku po przeprowadzeniu rekonesansu przystąpił do postawienia zadań bojowych".

Wykładowca wyznacza słuchacza, który w roli dowódcy 10 pz stawia zadania bojowe dla wszystkich elementów ugrupowania pułku.

Proponowana treść:

"1. W pasie natarcia pułku bronią się pododdziały 6 BPanc w sile batalionu zmechanizowanego, mając w pierwszym rzucie do dwóch kompanii.

Przedni skraj obrony na rubieży: KAZIMIERZÓW, pld. KAŁUSZYN, pld. wzg. 197,3.

Stwierdzono w rejonach:

- NOWA PRZYTOKA, JĘDRZEJÓW, LEONÓW - około dywizjonu artylerii
- pln. WOLA PAPROTNIA - odwód w sile do kompanii,
- las pln. WOLA PAPROTNIA - SD 62 bz.

Liczyć się z możliwością kontrataków nieprzyjaciela z kierunków:

- pld. LEONÓW, OLSZEWICE, wzg. 197,3 - w sile bcz,
- GÓJSZCZ, KAŁUSZYN - w sile kp.

2. Na korzyść pułku dywizja wykona jedno uderzenie jądrowe o mocy 3 kt w rejonie pln. WOLA PAPROTNIA.

W przodzie walczą pododdziały 11 pz z zadaniem utrzymania do rana 11.5 rubieży KAZIMIERZÓW, pld. KAŁUSZYN, wzg. 197,3.

Na prawo 1/60 pz naciera w kierunku WIŚNIEW, JĘDRZEJÓW i opanowuje rubież: JÓZEFIN, ALEKSANDRÓW; po czym naciera w kierunku: JĘDRZEJÓW; ROSOSZ.

Linia rozgraniczenia: wył. BUDY PRZYTOCKIE, KICZKI I.

Na lewo 2/12 pz naciera w kierunku wzg. 163,3, SKRUDA i opanowuje rubież OGRODNA; wył. SOSNOWE, po czym naciera w kierunku SKRUDA, TOPÓL.

Linia rozgraniczenia: rozwidlenie dróg /8759/, wył. wzg. 157,0.

3. 10 pz z 1 i 2/4 pa, wykonując główne uderzenie w kierunku PATOK, MROZY, KUFLEW, dwoma batalionami przełamuje obronę npla na odcinku wsch. KAŁUSZYN, tuczarnia, rozbija nieprzyjaciela w rejonie płd.-wsch. KAŁUSZYN i w zadaniu bliższym opanowuje rubież: KRUKI, MROZY, GÓJSZCZ.

W zadaniu następnym, wprowadzając do walki 3 bp rozbija nieprzyjaciela na rubieży CEGŁÓW, MROZY i opanowuje rubież: HUTA KUFLEWSKA, KUFLEW, TROJANÓW.

Kierunek dalszego natarcia: KUFLEW, DĘBE MAŁE.

Drogi marszu:

- nr 1 - STRUPIECHÓW, WIERZBNO, FALBOGI,

- nr 2 - WYSZKÓW, GRĘBKÓW, TRZEBUCZA.

Linie wyjściową przekracza czołem sił głównych o G-60 na drodze nr 1 i G-50 na drodze nr 2.

Rubież rozwinięcia w kolumny kompanijne: KACZY DŃ, STAWISKA o G-30.

4. Rozkazuję:

a/ 1 bp z 1 kcz bnb maszerować drogą nr 1, wejść do walki z rubieży wsch. KAŁUSZYN, piekarnia w kierunku PATOK, KRUKI. Przełamać obronę npla na odcinku PATOK, wzg. 186,0, zniszczyć nieprzyjaciela w m. PATOK i opanować rubież: KRUKI, WOLA KAŁUSKA.

Czas wyjścia z rejonu - G-90.

Czołem sił głównych przekroczyć:

- punkt wyjściowy: o G-60

- linie rozwinięcia w kolumny kompanijne: o G-30

Zabezpieczyć lukę z 2 bp siłami plutonu piechoty, odpowiedzialny za styk z 2 bp - dowódca 1 bp.

Linia rozgraniczenia: wzg. 186,0, MROZY.

b/ 2 bp z 2 kcz - maszerować drogą nr 2. Wejść do walki z rubieży drogi KAŁUSZYN, BOJMIE, na odc. piekarnia, tuczarnia, w kierunku wsch. SZYMONY, RUDKA. Przełamać obronę nieprzyjaciela na odcinku: wzg. 186,0, skraj lasu, rozbić nieprzyjaciela w rej. płn. SZYMONY i opanować rubież wył. MROZY, GÓJSZCZ.

Kierunek dalszego natarcia: RUDKA, TROJANÓW.

Czas wyjścia z rejonu: G-80

Czołem sił głównych przekroczyć:

- linię wyjściową o G-50°

- rubież rozwinięcia w kolumny kompanijne o G-30°.

Zabezpieczyć lukę z 2/12 pz siłami plutonu piechoty, odpowiedzialny za styk z 2/12 pz - dowódca 2 bp.

Linia rozgraniczenia: wył. rozwidlenie dróg /8759/ wzg. 157,0.

c/ 3 bp z 3 koz - drugi rzut pułku.

Maszerować drogą nr 1 za 1 bp. Być w gotowości wejścia do walki z rubieży: pld. KRUKI, MROZY w kierunku WOLA PAPROTNIA, PODSKWARNE z zadaniem-zniszczyć nieprzyjaciela w rejonie pld. MROZY i opanować rubież HUTA KUFLEWSKA, wył. PODCIERNE, MAŁA WIEŚ, a następnie nacierać w kierunku PODCIERNE, WIELGOLAS.

Czas wyjścia z rejonu - G-40°

Czołem sił głównych przekroczyć:

- linię wyjściową o G-10°

Wspiera z chwilą wejścia do walki bhb.

d/ Artyleria - 1 i 2/4 pa.

Ogniove przygotowanie natarcia - 30°

Zadanie:

W okresie artyleryjskiego przygotowania natarcia:

- obezwładnić npla w plutonowych punktach oporu w rejonie:

PATOK, wzg. 186,0, skraj lasu;

- zniszczyć środki przeciwpancerne npla i punkty ogniowe na przednim skraju;

- obezwładnić moździerze npla w rejonie wzg. 176,7.

W okresie artyleryjskiego wsparcia ataku:

- być w gotowości do obezwładnienia nowo wykrytych stanowisk dowodzenia i pododdziałów moździerzy nieprzyjaciela;

- obezwładnić siłę żywą i zniszczyć środki ogniowe przed frontem i na skrzydłach atakujących pododdziałów;

- wzbronić manewr nieprzyjaciela z rejonu zach. KAŁUSZYN;

- wesprzeć wprowadzenie do walki 3 bp.

Stanowiska ogniowe w rejonie MROCZKI, wzg. 184,6, wzg. 191,5.

Gotowość do otwarcia ognia: G-90°

e/ Bateria przeciwlotnicza

Zadanie:

- osłonić rozwinięcie i wejście do walki pododdziałów pierwszego rzutu pułku ze stanowisk ogniowych w rej. wzg. 189,9;

- osłonić artylerię na stanowiskach ogniowych.

f/ OPpanc - bppanc

W czasie APA niszczyć wykryte środki nieprzyjaciela z rubieży ogniowej: szkoła, piekarnia, po czym przesuwac się za 1 bp w gotowości do odpierania kontrataków nieprzyjaciela na kierunku LEONÓW, wzg. 197,3 z rubieży:

- nr 1 - wzg. 192,8, zach. OLSZEWICE,

- nr 2 - wzdłuż drogi KAŁUSZYN, SZYMONY na wysokości m.PA-TOK, oraz na kierunku GÓJSZCZ, KAŁUSZYN z rubieży ZBROŻKI wzg. 185,8.

g/ OInż - ksap /bez plid/:

Maszerować drogą nr 2 za 2 bp a następnie przesuwac się za 2 bp.

h/ OZR - plid ksap

Zadania:

- utrzymać drogę nr 1 do rubieży ataku,

- przesuwac się za 1 bp a następnie za 3 bp w gotowości do naprawy lub budowy odcinków dróg.

i/ Gotowość - godzina G-180'.

5. SD w rejonie FALBOGI, czynne od G+20'.

Kierunek przesuwania SD: MROZY, KUFLEW, WILGOLAS.

Meldunki przedstawiać o:

- przekroczeniu linii wyjściowej,

- rozpoczęciu natarcia,

- wykonaniu zadań.

6. Zastępcy:

- dowódca 3 bp,

- dowódca bcz".

Wykładowca po ewentualnej dyskusji ze słuchaczami na temat postawionych zadań -podsumowuje ją oraz podaje uwagi do wystąpienia słuchacza w roli dowódcy 10 pz.

5. Omówienie współdziałania 30'

Wykładowca krótko wprowadza w problematykę organizacji współdziałania w terenie:

"Należy pamiętać, że bez względu na czas jakim dysponuje dowódca, powinien on dążyć, aby po przeprowadzeniu rekonesansu i postawieniu /sprecyzowaniu/ zadań, omówić współdziałanie. Jeśli czas i warunki pozwolą, dowódca może zorganizować w terenie wspólę działanie na głębokość całego zadania pułku. Zwykle jednak dowód-

ca nie dysponuje odpowiednią ilością czasu, a warunki pracy w terenie, w obliczu nieprzyjaciela nie sprzyjają dokładności. Dlatego najczęściej dowódca pułku po postawieniu zadań omawia tylko współdziałanie w granicach zasięgu wzroku, tzn. na okres rozwinięcia i przełamania obrony nieprzyjaciela, natomiast działanie na pozostałe okresy omawia po zakończeniu pracy w terenie".

Wykładowca podaje: "dowódca 10 pz postawił zadania bojowe i przystąpił do omówienia sposobu działania pododdziałów w czasie rozwijania, podejścia na rubież ataku i przełamania obrony nieprzyjaciela".

Wykładowca wyznacza słuchacza, który w roli dowódcy 10 pz omawia współdziałanie.

Proponowana treść:

A. Podejście, rozwinięcie i artyleryjskie przygotowanie ataku

Celem działania jest zapewnienie terminowego przesunięcia pododdziałów pułku na rubież ataku, utworzenie ugrupowania bojowego i uzyskanie przewagi na odcinku przełamania.

Sposób realizacji zadania:

1. 4 drt o G-45^o wykonuje uderzenie jądrowe 3 kt na odwód 62 bz w rejonie płn. WOLA PAPROTNIĄ.
2. Lotnictwo i śmigłowce szturmowe od G-25^o do G-19^o wykonują uderzenia na kppanc 6 BPanc w rejonie las wsch. PEŁCZANKA, SD 6 BPanc w rej. płn. CEGŁÓW, oraz niszczą środki przeciwpancerne w punktach oporu: PATOK i skraj lasu pld. wzg. 197,3.
3. OZR 4 DZ utrzymuje drogę marszu nr 2 do STAWISKA.
4. Artyleria o G-240^o przekracza linię wyjściową, do G-160^o zajmuje rejon SO i do G-60^o osiąga gotowość do otwarcia ognia:
 - od G-30^o do G-22^o wykonuje nawałę ogniową do siły żywej i środków ogniowych w kompanijnym punkcie oporu PATOK, las, wzg. 186,0;
 - od G-22^o do G-15^o obezwładnia pluton moździerzy i SD 62 bz, oraz niszczy cele pojedyncze ogniem na wprost i z zakrytych SO;
 - od G-15^o do G-5^o wykonuje nawałę ogniową do siły żywej i środków ogniowych w plutonowych punktach oporu w rejonie PATOK, las, wzg. 186,0;

- od G-5' do G+1 wykonuje przykrywającą nawalę ogniową do plutonu moździerzy.
5. 1 bp przejmuje dowodzenie 1 kcz do G-300' w rejonie wyjściowym. Wyjście z rejonu rozpoczyna o G-90'. Do linii wyjściowej, którą przekracza o G-60' maszeruje z szybkością 10 km/godz. Następnie, ubezpieczając się od czoła szpicą w sile kompanii, zwiększa szybkość do 20 km/godz. W m. KACZY DOL rozpoczyna rozwijanie się w kolumny kompanijne, zmniejszając prędkość marszu do 10 km/godz. i do G-30' osiąga rubież rozwinięcia w kolumny kompanijne. Po osiągnięciu lasu pln. KALUSZYN rozpoczyna rozwijanie się w kolumny plutonowe. Bezpośrednio po wyjściu z lasu w kolumnach plutonowych rozwija się w linię wozów bojowych i w szyku rozwiniętym w G-3' przekracza drogę KALUSZYN, SIEDLICE. Atak na wozach bojowych rozpoczyna w G-2' mając w pierwszym rzucie dwie kp wzmocnione czołgami. Jednym plutonem czołgów pogłębia linię bojową prowadząc ogień do wykrytych środków przeciwpancernych.
 6. 2 bp - /układ i treść wytycznych - jak dla 1 bp/.
 7. Bateria przeciwpancerna - wychodzi z rejonu wyjściowego o G-240'. Linię wyjściową przekracza o G-210', maszeruje za artylerią i do G-150' wychodzi na rubież ogniową. Gotowość do otwarcia ognia osiąga o G-60'. Od G-30' - G+1' niszczy środki przeciwpancerne w punktach oporu: PATOK i pld. wzg. 197,3.
 8. OZR 10 pz maszeruje za szpicą czołową 1 bp, utrzymuje drogę od punktu wyjściowego do rubieży rozwinięcia w kolumny kompanijne.

B. Atak i przełamanie obrony nieprzyjaciela

Celem działania jest przełamanie obrony nieprzyjaciela na odcinku PATOK, skraj lasu.

Sposób realizacji zadania:

1. Artyleria od G-5' przechodzi do artyleryjskiego wsparcia ataku metodą ześrodkowań ognia w połączeniu z ogniem do pojedynczych celów.
2. 1 i 2 bp mając po dwie kompanie wzmocnione czołgami w pierwszym rzucie pod osłoną części czołgów i BWP pokonują zapory inżynierskie, ogniem z ruchu niszczą wykryte cele na przednim skraju obrony i o G przekraczają go.

- 1 bp prawoskrzydłową kompanią obchodzi plutonowy punkt oporu PATOK, uderzając w lukę między zabudowania KAŁUSZYNA i PATOKA. Częścią sił kompanii atakuje skrzydło nieprzyjaciela broniącego punktu oporu PATOK od zachodu. Kompania lewoskrzydłowa atakuje nieprzyjaciela w punkcie oporu PATOK od północnego - wschodu, wychodząc częścią sił w lukę pomiędzy plutonowymi punktami oporu. Po rozbiciu nieprzyjaciela w punkcie oporu PATOK 1 bp obchodzi od wschodu OLSZEWICE i wykorzystując skutki uderzenia jądrowego w rejon WOLA PAPROTNIA wychodzi na rubież zadania bliższego.
- 2 bp - prawoskrzydłową kompanią od czoła atakuje nieprzyjaciela broniącego plutonowego punktu oporu na skraju lasu, częścią sił kompanii obchodzi go i uderza w skrzydło nieprzyjaciela wzdłuż drogi polnej. Kompania lewoskrzydłowa siłami głównymi obchodzi punkt oporu atakując częścią sił jego skrzydło i uderza od wschodu na odwód nieprzyjaciela w rej. wzg. 186,0. Po rozbiciu nieprzyjaciela w komp. punkcie oporu wspólnie z 1 bp - 2 bp wychodzi na rubież zadania bliższego. Częścią sił uderza w skrzydło odwodu 62 bz w rejonie wsch. WOLA PAPROTNIA.

3. 3 bp przesuwają się po drodze nr 1 w gotowości do spotęgowania uderzenia 1 bp z podanej rubieży.

6. Omówienie zajęć 10*

Wykładowca:

- podaje cel zajęcia i stopień jego realizacji,
- omawia poziom przygotowania się grupy do zajęć,
- omawia pracę słuchaczy i podaje oceny,
- podaje temat następnego zajęcia i termin instruktażu.

- Załączniki: 1. Decyzja dowódcy 10 pz - mapa 1:50 000
2. Założenie nr 1 do ćwiczenia 116/S z załącznikiem na kalce: Położenie wojsk własnych i wiadomości o nplu o 11.00 10.5.

OPRACOWAŁ:

mjr dypl. Zdzisław GALEWSKI

Wydrukowano w 10 egz.


Egz. nr 1-10 Bibl. Nauk OZS

Wyk.: mjr Galewski

Druk: PK, dn. 23.04.79 r.

Druk ASG WP nr 0175/0897/WW.

Kor. B.J.



~~T A J N E~~

Egz.nr ...

ĆWICZENIE SPECJALISTYCZNE NR 116/S

Założenie nr 1

Mapy: 1:50 000 N-34-128 C,D .

129 C

140 A,B,C,D

141 A,C

M-34-8 A,B

9 A

I

1. "ZACHODNI" prowadząc działania zaczepne uzyskali powodzenie na kierunku: KARCZEW /7216/, KAŁUSZYN /8655/. 5 DPanc /NZ/ naciera w kierunku: MIŃSK MAZOWIECKI /8338/, WĘGRÓW /0869/.

Na skutek poniesionych strat oraz narastającego oporu natarcie oddziałów 5 DPanc słabnie.

2. "WSCHODNI" pod naporem przeważających sił prowadzą działania obronne. Jednocześnie podciągają świeże siły z głębi w celu wykonania uderzenia w kierunku: WĘGRÓW, MIŃSK MAZOWIECKI, GÓRA KALWARIA.

II

1. 10 pz /ćwiczący/ po wyjściu z walki w ciągu nocy 9/10.5 przeszedł do drugiego rzutu 4 DZ i wykonuje marsz do rejonu: płd. WĘGRÓW, LIW /0565/, KRYPY /0163/, WYSZKÓW /9868/, RUCHNA /0572/.

1/10 pz - dotychczas odwód 4 DZ - ześrodkowany w rejonie płd. LIW.

2. Z meldunków podwładnych oraz informacji sztabu 4 DZ dowódcy 10 pz wiadomo:

a/ O 6.00 nieprzyjaciel wykonał uderzenie lotnicze na 3 bp w rejonie zbiórki po wyjściu z walki. Straty: 3 BWP i WD-R-2 - zniszczone. W wyniku strat poniesionych w dotychczasowych walkach, ukończenie batalionu wynosi 70%.

b/ W wyniku uderzenia lotniczego z użyciem środków zapalających na OInż. 4 DZ płonie las w rejonie wschód WIERZBNO /9758/. Na kierunku marszu pułku występują również inne rejonny zniszczeń i pożarów spowodowane użyciem BMR. /Szczegółowe położenie pododdziałów 10 pz - patrz załącznik nr 1 do założeń/.

III

Na SD 10 pz w rejonie BRZEŹNIK /0050/ przybył zastępca dowódcy 4 DZ ds. liniowych i do 11.00 10.5 przekazał dowódcy 10 pz następujące zadanie bojowe:

1. W pasie działania 4DZ walczy część sił 5 DPanc i 2 DPZmot /NZ/, z trudem pokonując opór oddziałów dywizji. Dowódca 4 DZ ocenia, że nieprzyjaciel na skutek poniesionych strat oraz braku odwodów przejdzie do obrony na rubieży: STANISŁAWÓW /9537/, WIŚNIEW /9249/, KAŁUSZYN /8855/, KOTUŃ /8373/.

Stwierdzono w rejonach:

- MIENIA /8148/ kolumnę wyrzutni ppanc /9 wyrzutni/;
- zach. LEONÓW /8551/ baterię haubic 155 mm;
- płn. CEGŁÓW - zgrupowanie radiostacji średniej mocy;
- las płd. SZYMONY /8556/ - pracę radiostacji małej i średniej mocy.

Nieprzyjaciel ma możliwość odtworzenia do świtu 11.5 odwodów dywizyjnych i brygadowych.

Prawdopodobny kierunek kontrataku odwodu 6 BPanc: PEŁCZANKA /8350/, wzg. 197,3 /8757/.

2. 4 DZ o świcie 11.5 wykonuje główne uderzenie w kierunku: wsch. KAŁUSZYN, MAŁA WIEŚ /7556/, IWOWE /6158/.

Dwoma uderzeniami jądrowymi niszczy odwody 62 bz i 5 BZ. Uderzeniem dwóch pułków, w tym jednego z marszu, rozbija część sił 6 BPanc i 5 BZ. Następnie wprowadzając do walki pułk czołgów i wykorzystując skutki dwóch uderzeń jądrowych, dwoma pułkami w pierwszym rzucie, współdziałając z 20 DPanc, rozbija odwód 5 DPanc i w zadaniu dnia opanowuje rubież: GARWOLIN, MIASTKÓW STARY /5354/, STOCZEK ŁUKOWSKI, po czym siłami trzech pułków przechodzi do osłony skrzydła zgrupowania uderzeniowego 3 A na rubieży: GARWOLIN, STOCZEK ŁUKOWSKI, SKÓRZEC /7577/.

3. Na prawo 60 pz /20 DPanc/ naciera w kierunku: WIŚNIEW /9249/, JĘDRZEJÓW /8549/, ŁĘKAWICA /7644/.

W zadaniu bliższym opanowuje rubież: JAKUBÓW /8846/, JÓZEFIN /8547/, ALEKSANDRÓW /8749/.

W zadaniu następnym opanowuje rubież: KRZYWICA /7643/, wzg. 171,8 /7546/, ROSOSZ /7747/.

Kierunek dalszego natarcia: NOWY ZGLECHÓW /7445/, WOLA STAROGRODZKA /6342/.

Linia rozgraniczenia: /wył/ BUDY PRZYTOCKIE /8851/, KICZKI I - PIASKI /7249/, /wył/ GARWOLIN.

Na lewo 12 pz naciera w kierunku: STARE GROSZKI /8661/, zach. SOSNOWE /8163/, KAMIENIEC /7266/.

W zadaniu bliższym opanowuje rubież: OGRODNA /8160/, /wyż/ SOSNOWE /8163/, ALBINÓW /8364/.

W zadaniu następnym opanowuje rubież: BORKI /7462/, KAMIENIEC /7266/, OZORÓW /7770/.

Linia rozgraniczenia: rozwidlenie dróg /8759c/, wzg. 157,0 /7660c/.

4. R o z k a z u j ę :

10 pz z 1 i 2/4 pa wejść do walki z rubieży: /wyż/ KAŁUSZYN, 500 m wsch. wzg. 197,3 /8757/.

Główne uderzenie wykonać w kierunku:

Zadanie bliższe: rozbić 62 bz w rejonie pld. KAŁUSZYN i opanować rubież: KRUKI /8352D/, MROZY, GOJSZCZ /8458/.

Zadanie następne: rozbić odwód 6 BPanc i opanować rubież: wzg. 170,5 /7651D/, KUFLEW /7555/, 1 km pld. TROJANÓW /7758/.

Kierunek dalszego natarcia: KUFLEW, DĘBE MŁ. /6452/.

Droga marszu: - nr 1: KRYPY /0163/, WIERZBINO /9858/.

FALBOGI /9156/;

- nr 2: WYSZKÓW /9868/, POLKÓW - SAGAŁY /9663/.

STAWISKA /9161/.

Czołem sił głównych przekroczyć:

- linię wyjściową - G-60;

- rubież rozwinięcia w kolumny kompanijne: KACZY DÓŁ /9357/, STAWISKA /9161/ - G-30.

Wspiera: DGA-4 ogniem dwóch dywizjonów.

5. Na korzyść pułku dywizja wykona jedno uderzenie jądrowe o mocy 3 kt na odwód 62 bz w rejonie pln. WOLA PAPROTANIA /8354/.

L o t n i c t w o :

- uderzeniem dwóch eskadr lotnictwa myśliwsko-szturmowego niszczy kppanc 6 BPanc oraz obezwładnia SD 6 BPanc;

- uderzeniem jednej eskadry śmigłowców szturmowych niszczy środki przeciwpancerne nieprzyjaciela w rejonie wsch. KAŁUSZYN.

Gotowość do natarcia w rejonie wyjściowym: 3.00 11.5.

6. SD 4 DZ w rejonie JAWOREK /9455/.
WSD 4 DZ w rejonie TRZEBUCZA /8960/ czynne od 5.00 11.6.
Meldunki przedstawiać o:
- gotowości do natarcia;
- przekroczeniu linii wyjściowej;
- wykonaniu kolejnych zadań.

IV

Dodatkowo dowódcy 10 pz wiadomo:

1. Meldowanie decyzji do natarcia: 20.00 10.5 na SD 10 pz.
2. Wschód słońca: 3.50, świt 3.00.
Zachód słońca: 19.16, zmrok 19.46.
3. Ukompletowanie pułku: 3 bp - 70%, pozostałe pododdziały - średnio 80%.
4. Dowódca 11 pz wydziela dla dowódcy 10 pz na okres prowadzenia rekonesansu dwie drużyny piechoty na transporterach.
5. W rekonesansie dowódcy 10 pz weźmie udział zastępca ds. liniowych 11 pz w uzgodnionym miejscu i czasie.
6. 10 pz jest wyposażony w BWP.
7. 11 pz na korzyść 10 pz wykonuje 8 przejść w polach minowych npla.
8. Drogę marszu nr 2 na okres marszu pułku na rubież ataku utrzymuje OZR 4 DZ.

V

Praca do wykonania:

1. Przystudiować:
 - Regulamin Walki nr bibl. 010965 rozdz. VI;
 - "Taktyka Ogólna" nr bibl. 012887 rozdz. VI;
 - Regulamin Walki /projekt nowelizacji/, nr bibl. 0657, rozdz. V, str. 117-124.

2. Do zajęcia przygotować:

- wrysować na mapę położenie wojsk na godz. 11.00 10.5;
- powziąć decyzję do natarcia 10 pz w dn. 11.5 i wrysować ją na mapę;
- opracować w zeszytach plan rekonesansu;
- przygotować się do:
 - zameldowania w roli dowódcy 10 pz decyzji do natarcia;
 - prowadzenia w roli dowódcy 10 pz rekonesansu, postawienia zadań bojowych i organizacji współdziałania.

Załącznik - Szkic położenia wojsk na 11.00 10.5

OPRACOWAŁ

mjr dypl. Zdzisław GALEWSKI

Wydrukowano w 130 egz.





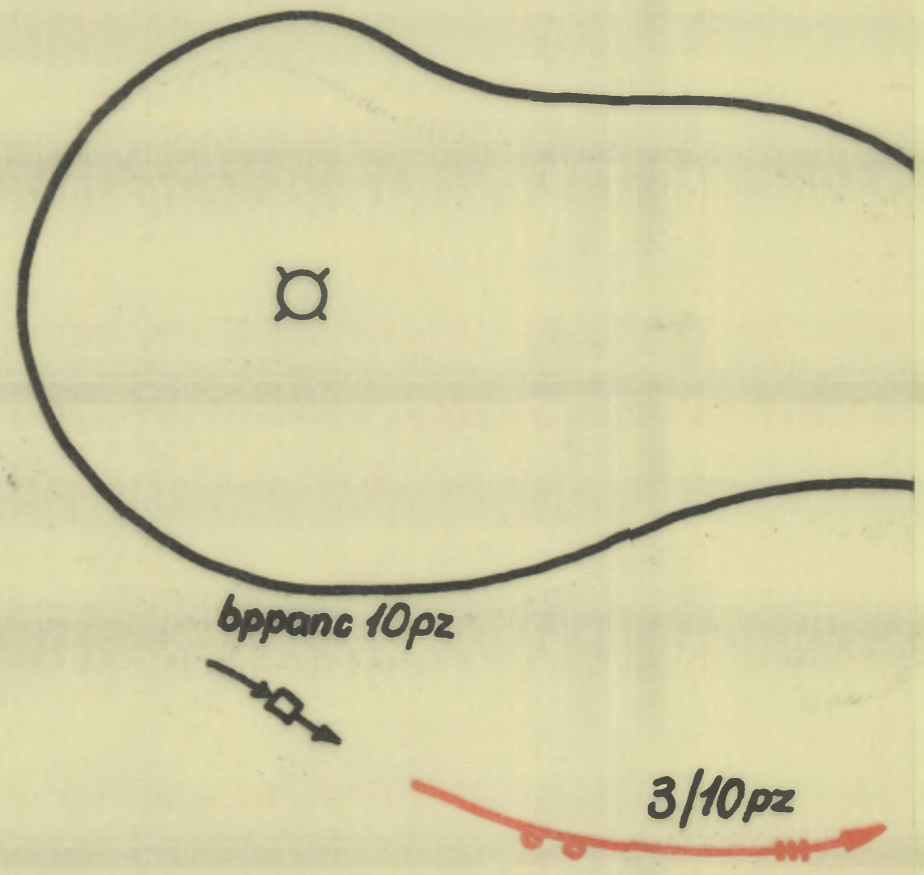
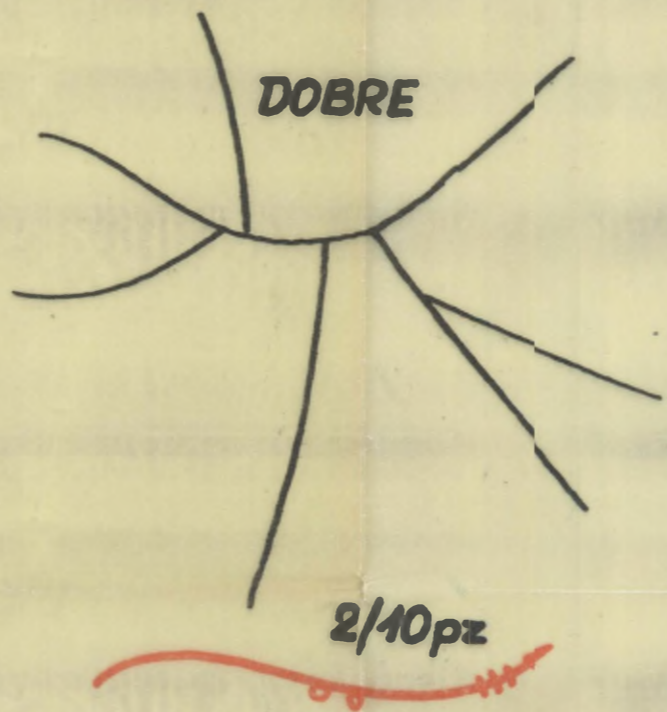

Egz. nr 1-10- opr.metodyczne
Egz. nr 11-130-bibl.nauk. OZS
Wyk. mjr Galewski
Druk JD, dnia 17.5.79 r.
Druk ASG WP nr 0176/0898/WW
Kor. I.P.

BIBLIOTEKA NAUCZONA ASG WP
Archiwum Działu ZBAs-otr Specjalnych
Nr ewid. 041030

*1 mapa
2 szkice*

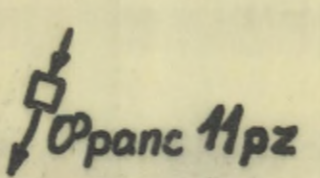
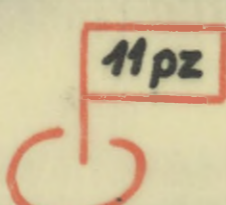
1 (0853/ww)

POŁOŻENIE WOJSK WŁASNYCH I WIADOMOŚCI O NPLU O 11.00 10.5



bcz 10pz

4pcz




91	38	319
90		

2kz 131bz
10.40 10.5

2/11pz

Opanc 4DZ

3/11pz



1/11pz

1kcz 63pcz
10.30 10.5

7kp

3kp

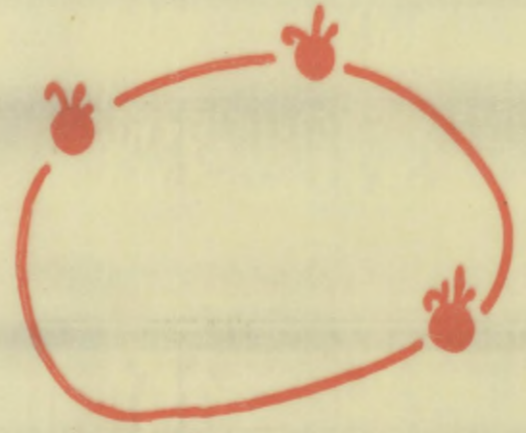
1kp

2kz 62bz
10.45 10.5

2kp

1/36pz

4kp



WYKONANO 130 EGZ

Eqz nr 1-10 Oprac. metod.
11-130 Bibliot. Nauk OZS
oprac. mjr GALEWSKI
rys SR dn. 20. IV. 1979r.
Druk ASG WP nr 01853/ww

2 (0853/ww)

~~TAJNE~~
Eqz Nr

W DGA PRZYBYWA AMBULANCJA
dowodzona przez ...
08530

Odwód 4DZ
1/10pz

Załącznik do założenia nr 1

ĆWICZENIE nr 116/5



01nz
4DZ

64	65	
		96
		95

W DGA PRZYBYWA AMBULANCJA
dowodzona przez ...
08530

08530

2/12pz

DGA-4

3/12pz

3kz 52bz
10:30 10.5

1/12pz

61	62	
		75
		74