

Part Code
ST1316



Grey Scale #13



DANES-PICTA.COM

A 1 2 3 4 5 6 M 8 9 10 11 12 13 14 15 B 17 18 19

AKADEMIA SZTABU GENERALNEGO WP
im. generała broni Karola Świerczewskiego

KATEDRA OBRONY TERYTORIUM KRAJU

DO UŻYTKU
SŁUŻBOWEGO

TAJNE

Egz. Nr1


Tylko dla wykładowców

ppłk dypl. Henryk JAGLIŃSKI

ĆWICZENIE GRUPOWE Nr 127

**Temat: PUŁK WOJSK OBRONY WEWNĘTRZNEJ
W DZIAŁANIACH PRZECIWDYWERSYJNYCH**

Opracowanie metodyczne



AKOHA WŁY
BIBLIOTEKI SZKOLENIOWEJ
KATEDRY SZTABU OBRONY
im. gen. broni K. Świerczewskiego

038841

WARSZAWA

KWIECIEŃ

1978



0929

AKADEMIA SZTABU GENERALNEGO WP
im. generała broni Karola Świerczewskiego

KATEDRA OBRONY TERYTORIUM KRAJU

DO UŻYTKU
SŁUŻBOWEGO

TAJNE

Egz. Nr 1


Tylko dla wykładowców

ppłk dypl. Henryk JAGLIŃSKI

ĆWICZENIE GRUPOWE Nr 127

**Temat: PUŁK WOJSK OBRONY WEWNĘTRZNEJ
W DZIAŁANIACH PRZECIWDYWERSYJNYCH**

Opracowanie metodyczne



AKOHI Włp
BIBLIOTEKA SZKOLENIOWA
AKADEMIA SZTABU GENERALNEGO
im. gen. broni K. Świerczewskiego

238841

WARSZAWA

KWIECIEŃ

1975

AKADEMIA SZTABU GENERALNEGO WP
im. gen. broni K. Świerczewskiego

KATEDRA OBRONY TERYTORIUM KRAJU

ZATWIERDZAM
SZEF KATEDRY OTK

płk dr Józef MROCZKO

DO UŻYTKU
BIBLIOTECZNEGO

~~T A J N E~~ - 1
Egz.nr

Tylko dla wykładowców
Rok szkolny 1974/75

Opis. nr 12657

ĆWICZENIE GRUPOWE NR 127

Temat: Pułk wojsk obrony wewnętrznej w działaniach
przeciwdwersyjnych

Mapy 1:100 000

N-32-92,93,94,95

N-32-104,105,106,107

N-32-116,117,118,119

Opracowanie metodyczne



ARCHIWUM
BIBLIOTEKI SZTABU GENERALNEGO
im. gen. broni K. Świerczewskiego

038841

WARSZAWA

Styczeń

1975 r.

MYŚL PRZEWODNIA

do ćwiczenia grupowego nr 127 ze słuchaczami I Kursu WL.

I. TEMAT: "Pułk wojsk obrony wewnętrznej w działaniach przeciwdywersyjnych".

II. CEL: 1. Zapoznać słuchaczy z warunkami działań przeciwdywersyjnych na terenach okupowanych.
2. Pogłębić teoretyczne wiadomości słuchaczy z zakresu działań przeciwdywersyjnych.
3. Doskonalić słuchaczy w zakresie organizacji, dowodzenia i współdziałania w działaniach przeciwdywersyjnych.

III. CZAS: 6 godz. lekcyjnych.

IV. METODA: Zajęcie grupowe w sali na mapach.

V. REJON ĆWICZENIA: Obwód LUNEBURG.

VI. STRUKTURA ĆWICZENIA:

Katedra	Nr i temat zajęcia	Ilość godzin							
		Ogóln	WR1A	Kwat	Inż	Łącz	Chem	Zaocz	OPL
OTK	Zajęcie 1. Wypracowanie przez dowódcę p WOW decyzji do działań przeciwdywersyjnych	4	4	4	4	4	4	4	4
OTK	Zajęcie 2. Kierowanie działaniami przeciwdywersyjnymi.	2	2	2	2	2	2	2	2

VII. WARUNKI ORGANIZACJI ĆWICZENIA:

- Ćwiczenie rozpoczyna się w czasie przerwy operacyjnej w toku działań zaczepnych, na obszarze przeciwnika zajęтым przez wojska operacyjne.
- Pułk WOW przechodzi do działań przeciwdywersyjnych po przeprowadzeniu z obszaru kraju z rejonu wyjściowego oddalonego od rejonu przyszłych działań około 30-50 km.

3. W obszarze działań pułku rozmieszczone jest część TBF-5 i przebiega przez niego zasadnicza frontowa droga samochodowa/ZFDS/ oraz część tymczasowego rejonu przeładunkowego /TRP/. Obiekty komunikacji wojskowej w rejonie działań pułku obsługiwane i ochraniane są przez pododdziały wojsk: drogowo-eksploatacyjnych, kolejowych i inżynieryjnych. Obszar działania pułku obejmuje także odcinek szerokiej przeszkody wodnej z mostami.
4. Pułk przechodzi do działań przeciwdywersyjnych na obszarze około 1400 km², w rejonie tym:
- ludność miejscowa w swej masie sprzyja przeciwnikowi;
 - władze NRD rozpoczynają organizować administrację terenową;
 - pozostały znaczne zorganizowane siły obrony terytorialnej i obrony cywilnej;
 - ukrywają się rozproszone pododdziały wojsk operacyjnych, na bazie których dowództwa obrony terytorialnej przystąpiły do organizowania leśnych oddziałów partyzanckich;
 - pozostały znaczne ilości porzuconej i ukrytej broni, amunicji i wyposażenia wojskowego.
5. Działania prowadzone są bez użycia broni masowego rażenia.

VIII. OGÓLNY ZAMIAR I PLAN DZIAŁANIA STRON:

A. Strona "Zachodnia"

Wojska "Zachodnich" po początkowym sukcesie zostały rozbite na terenie NRD i RFN i odrzucone za rubież rzeki REN oraz w głąb JUTLANDII, a w szeregu rejonach przyparte do MORZA PÓŁNOCNEGO lub okrążone w dużych ośrodkach miejskich.

Od połowy czerwca "Zachodni" podejmują szereg kroków dla ponownego przejęcia inicjatywy i przystąpienia w końcu czerwca do działań zaczepnych.

Na obszarze dowództwa terytorialnego "Północ" opanowanym przez "Wschodnich" pozostały i przeszły do podziemia:

- a/ część dowództwa i sztabu terytorialnego "Północ", część 14 dowództwa ochrony oraz część obwodowych i powiatowych dowództw obrony /ODO i PDO/;
- b/ część ocalałych sił podporządkowanych 14 dowództwu ochrony oraz obwodowym i powiatowym dowództwom obrony terytorialnej;

c/ szkielet władz administracyjnych i obrony cywilnej krajów, obwodów i powiatów z częścią podporządkowanych im sił.

Ocalałe siły wojskowe 14 dowództwa ochrony, ODO i POD, oraz pododdziały obrony cywilnej dozbrajają się w broń pozostawioną przez wojska operacyjne i uzupełniają swoje stany osobowe żołnierzami rozbitych wojsk operacyjnych.

Do połowy czerwca działania tych sił prowadzone były w sposób niezorganizowany i ograniczały się do pojedynczych akcji drobnych pododdziałów, W tym czasie konspiracyjne władze administracyjne oraz dowództwa wojskowe pracowały nad:

- a/ ewidencyjnym i organizacyjnym ujęciem wszystkich sił i środków mogących służyć do działań dywersyjnych na tyłach wroga i rozwinięcia działań partyzanckich;
- b/ stworzeniem systemu łączności konspiracyjnej, systemu wywiadu i rozpoznania oraz baz materiałowych, szpitalnych i składów broni;
- c/ ilościową i organizacyjną rozbudową dowództw, oddziałów i pododdziałów oraz przygotowaniem ich do działań dywersyjnych;
- d/ rozwinięciem działalności propagandowej wśród ludności, jednostek zbrojnych oraz wojsk przeciwnika.

Poczynając od drugiej połowy czerwca "Zachodni" zamierza ją przejść do intensywnych, planowanych i skoordynowanych, w skali okręgów wojskowych i obwodów, działań dywersyjnych w celu sparaliżowania systemu komunikacji i łączności "Wschodnich", pozbawienia ich zorganizowanego dopływu uzupełnień i zaopatrywania, wzbudzenia wśród wojsk przeciwnika uczuć niepewności oraz załamania w nich woli walki. Zgodnie z zamiarem dowódcy obrony terytorialnej "Północ" podstawowym ogniwem planującym działania dywersyjne sił manewrowych /leśnych/ oraz koordynującym ich wysiłki z działaniem aparatu administracyjnego w początkowym okresie mają być ODO.

Obwodowe dowództwo obrony "LUNEBURG" otrzymało zadanie zorganizowania i przeprowadzenia w drugiej połowie czerwca na obszarze obwodu operacji mającej na celu: zniszczenie urządzeń przeładunkowych i mostów na rzece ŁABA oraz paraliżowania działalności i niszczenia znajdujących się na terenie obwodu, obiektów i urządzeń komunikacyjnych, sztabów, jednostek i

urządzeń tyłowych przeciwnika.

Dowództwo Obrony Obwodu "LUNEBURG" zamierza: rozpraszać wysiłki przeciwnika intensywnymi akcjami małych grup dywersyjnych, szczególnie na obiekty komunikacyjne, izolować rejon zasadniczych działań. W pierwszej kolejności koncentrycznym uderzeniem minimum dwóch-trzech zgrupowań rozbić urządzenia stacji załadowczej "Wschodnich" w rejonie płn. LUNEBURG, pozostałymi siłami prowadzić działania dywersyjne głównie w celu niedopuszczenia sił interwencyjnych "Wschodnich" do rejonu działań głównego zgrupowania.

Następnie pozorując odejście sił głównych na południe i zachód przegrupować je w rejon lasów płn. BEVENSEN /8406/. W końcu czerwca siłami minimum trzech zgrupowań zniszczyć składy amunicji i uzbrojenia w lasach 4 km płn. BEVENSEN /8406/.

Plan omawianej operacji, sprecyzować po uzyskaniu danych z rozpoznania i uzgodnić z dowództwem II Okręgu Wojskowego.

Po zakończeniu operacji poszczególne zgrupowania na okres 3-5 dni przechodzą do działań w rozproszeniu, uzupełniają straty i przygotowują się do nowej akcji.

B. Strona "Wschodnia"

Prowadząc kontrofensywę wojska "Wschodnich" po rozbiciu przeciwnika na obszarze NRD i RFN głównymi siłami rozwinęły działania w kierunku zachodnim, częścią zaś sił w kierunku północnym w głąb Półwyspu JUTLANDZKIEGO. Do połowy czerwca wojska "Wschodnich" doszły do HOLANDII, rzeki REN i pld. granicy DANII.

W wyniku tych działań znaczne siły przeciwnika zostały przyparte do wybrzeży MORZA PÓŁNOCNEGO oraz okrążone w dużych miastach.

W wyniku wzrastającego oporu nieprzyjaciela, wyczerpania wojsk długotrwałymi działaniami zaczepnymi, natężenia działań dywersyjnych i ogromnych zniszczeń na liniach komunikacyjnych tempo działań wojsk "Wschodnich" w ostatnich dniach znacznie zmalało.

"Wschodni" zamierzają: do końca czerwca ograniczyć się na froncie do działań mających na celu poprawienie położenia, a szczególnie zlikwidowanie sił npla przypartych do MORZA

PÓŁNOCNEGO i okrażonych w dużych ośrodkach miejskich. Uporządkować sytuację na tyłach, odbudować system komunikacji i dowozu. Uzupełnić wojska siłą żywą i sprzętem, zahamować wzrost dywersyjnej działalności przeciwnika na obszarze tyłów, a przez to stworzyć warunki do podjęcia nowej operacji zaczepnej.

W tym celu wraz z szeregiem przedsięwzięć organizacyjnych "Wschodni" wydzielają od 20.06 siły brygady WOW, część sił pododdziałów tyłowych oraz część sił Wojsk Obrony Pogranicza NRD dla przeprowadzenia operacji przeciwko siłom dywersyjnym "Zachodnich".

7 BWOW po przegrupowaniu z obszaru POW przechodzi do działań przeciwdywersyjnych w rejonie: GARTOW /7864/, rz. ŁABA, WINSEN /1480/, rz. LUHE, wył. BISPINGEN /8466/, /wył/ WIETZENDORF /6664/, UNTERLUSS /5686/, BODENTEICH /5606/ i dalej wzdłuż granicy RFN, NRD do rz. ŁABA w obszarze około 4200 km².

Dowódca 7 BWOW zamierza główny wysiłek przeciwdywersyjnych działań skupić wzdłuż dróg komunikacyjnych dla zapewnienia swobody przegrupowania i zaopatrywania wojsk. Wydzielić rejonów działań przeciwdywersyjnych poszczególnym pułkom. Część sił pozostawić w odwodzie brygady. Ścisłe współdziałać z siłami rozmieszczonymi w rejonie działań brygady i organami administracji NRD.

33 pWOW do 8.00 20.06 ześrodkował się w rejonie KLEIN KRAKS /1054/, OUAŠT /0644/, /wył/ EWSWOOS /0246/, skrzyżowanie dróg /0854/; w rejonie tym pułk otrzymał zadanie przejścia do działań przeciwdywersyjnych w rejonie: WINSEN /1480/, rzeka LUCHE, SOTTORF /9080/, BARNSTEDT /9090/, /wył/ VELGEN /8492/, BEVENSEN /8404/, WESTE /8214/, dalej wzdłuż linii kolejowej do DOMITZ, wzdłuż rzeki ŁABA do WINSEN /1480/ z zadaniem: rozbicia sił dywersyjnych "Zachodnich", w tym rejonie i zapewnienia ciągłości przegrupowania, bezpiecznego funkcjonowania urządzeń tyłowych oraz utrzymania porządku i bezpieczeństwa.

Dowódca 33 pWOW zamierza ściśle współdziałając z wojskami drogowo-mostowymi i tyłowymi oraz organizującą się administracją cywilną, skupić główny wysiłek wzdłuż zasadniczej frontowej drogi samochodowej /ZFDS/ oraz w rejonie rozmieszczenia urządzeń tyłowych.

W pierwszej fazie przejść do działań rozpoznawczo-likwidacyjnych przydzielając batalionom rejony odpowiedzialności, zachowując silny odwód do działań manewrowych w rejonie odpowiedzialności pułku. W drugiej fazie działań w wypadku wykrycia i zlokalizowania sił npla przejść do działań likwidacyjnych. W batalionach posiadać silne odwody.

Siły pułku do bezpośredniej ochrony obiektów angażować tylko w wyjątkowych wypadkach i na określony okres czasu.

Gotowość do działań osiągnąć o świcie 21.06.

Załącznik: Mapa położenia wyjściowego i decyzja stron i zarys dynamiki.

OPRACOWAŁ:
ST. WYKŁADOWCA KATEDRY OTK

ppłk dypl. Henryk JAGLIŃSKI

Wykonano w 10 egz.


Egz. nr 1-10 B.Gł.OZS

Wyk. ppłk Jagliński

Druk. OH, dnia 8.04.75 r.

Nr ks. 0302/0879/WW

kor. N.E.



KATEDRA OBRONY TERYTORIUM KRAJU

ZATWIERDZAM
SZEF KATEDRY OTK

P O U F N E
Egz.nr

płk dr Józef MROCZKO

ZAŁOŻENIE GŁÓWNE NR 1

do ćwiczenia grupowego nr 127/OTK

Temat: "Pułk wojsk obrony wewnętrznej w działaniach przeciw-
dywersyjnych".

Mapy: 1:100 000

N-32-92,93,94,95

N-32-104,105,106,107

N-32-116,117,118,119

I

Wojska "Wschodnich" prowadząc kontrofensywę rozbiły przeciwnika na obszarze NRD i RFN i głównymi siłami rozwinęły działania w kierunku zachodnim, zaś częścią sił w kierunku północnym w głąb PÓŁWYSPU JUTLANDZKIEGO.

Do połowy czerwca wojska "Wschodnich" doszły do wschodniej granicy HOLANDII, rzeki REN i południowej granicy DANII. Znaczne siły przeciwnika zostały przyparte do wybrzeża MORZA PÓŁNOCNEGO oraz okrążone w dużych miastach.

Wskutek wzrastającego oporu npla, wyczerpania wojsk długotrwałymi działaniami zaczepnymi, wzrostu działań dywersyjnych wydłużenia się i zniszczenia linii komunikacyjnych, tempo działań wojsk "Wschodnich" znacznie zmalało.

II

33 pWOW po przegrupowaniu się /w składzie 7BWOW/ z obszaru POW do 8.00 20.06 ześrodkował się w rejonie: KLEIN KRAMS

/1054/, OUAŠT /0644/, /wył/ TEWSWOOS /0246/, skrzyżowanie dróg /0854/.

Do 8.30 20.06 dowódca 33 pWOW, na SD 7 BWOW w rejonie PICHER /1654/ otrzymał zadania bojowe następującej treści:

1. Na obszarze obwodu LUNEBURG najprawdopodobniej działają siły Obwodowego Dowództwa Obrony LUNEBURG oraz siły trzech, czterech Powiatowych Dowództw Obrony /powiatów: LUNEBURG, UELZEN, LUCHOW, SOLTAU/, są one uzupełniane żołnierzami rozbitych wojsk operacyjnych, ludźmi z obrony cywilnej, uzbrajani w porzuconą i zawczasu przygotowaną broń. Siły te organizowane są w zgrupowania bojowe w składzie 100-200 ludzi każde. Dotychczas zgrupowania te nie działały całością sił, a ograniczały się do napadów drobnymi grupami, szczególnie na obiekty komunikacyjne i kolumny zaopatrzenia. Z rozpoznania wynika, że w ostatnim okresie siły te przecho- dziły reorganizację i zostały podporządkowane jednolitemu dowództwu wojskowemu. Nie wyklucza się, że w obwodzie LU- NEBURG działają również podziemne władze cywilne. W wielu miejscowościach zachowały się oddziały obrony cywilnej.
2. 7 BWOW przechodzi do działań przeciwdywersyjnych w rejonie: GARTOW /7864/, rz. ŁABA, WINSEN /1480/, rz. LUHE, /wył/ BISPINGEN /8466/, /wył/ WIETZENDORF /6664/, UNTERLUSS /5684/, BODENTEICH /5606/ i dalej wzdłuż granicy RFN i NRD do rzeki ŁABA w obszarze około 4200 km². Dowódca 7 BWOW zamierza główny wysiłek przeciwdywersyjnych działań skupić wzdłuż dróg komunikacyjnych dla zapewnienia swobody przegrupowania i zaopatrywania wojsk. Wydzielić re- jony działań przeciwdywersyjnych poszczególnym pułkom. Część sił pozostawić w odwodzie brygady. Ściśle współdzia- łać z siłami rozmieszczonymi w rejonie działań brygady i organami administracji NRD.
3. 33 pWOW /ćwiczący/ z 1 kcz, 1 bm 120 mm a od świtu 21.06 śmigłowcem SM-1 przejść do działań przeciwdywersyjnych w rejonie WINSEN /1480/, rz. LUHE, SOTTORF /9082/, BARNSTEDT /9090/, BEVENSEN /8404/, WESTE /8214/, dalej wzdłuż linii kolejowej do DANNENBERG /8840/, /wył/ PENKETITZ /9242/, wzdłuż rz. ŁABA do WINSEN /1484/ z zadaniem rozbicia sił

dywersyjnych w rejonie działań zapewnienia swobody i ciągłości przegrupowania i zaopatrywania wojsk oraz utrzymania porządku i bezpieczeństwa.

4. 34 pWOW /bez kp/ przejść do działań przeciwdywersyjnych w rejonie: /wył/ WESTE /8208/, /wył/ SOTTORF /9080/, /wył/ BISPINGEN /8466/, /wył/ WIETENDORF /6664/, SCHAFWEDEL /5616/, ELLENBER /6816/, TESTORF /8008/ z zadaniem rozbitcia sił dywersyjnych w rejonie działań, zapewnienia swobody przegrupowania wojsk i pracy elementów tyłowych rozmieszczonych w tym rejonie.
5. 35 pWOW /bez 3/35 pWOW/ przejść do działań przeciwdywersyjnych w rejonie: PENKETITZ /9242/, HAGEN /8216/, THIELITZ /5818/ i dalej granicą państwową NRD i RFN do rz. ŁABA, rz. ŁABĄ do PENKETITZ /9242/ z zadaniem rozbitcia sił dywersyjnych w rejonie działań, wzmocnienia ochrony mostów w rejonie DOMITZ /9250/, zabezpieczenia swobody przegrupowania wojsk i dowozu zaopatrywania.
6. Odwód 7 BWOW - 3/35 pWOW, kp z 34 pWOW, 7 bcz /bez 1 kcz/, 7 da, 7 dm /bez 1 bm/ ześrodkować się w rejonie: /wył/ BEVENSEN /8404/, /wył/ WESSENSTEDT /8296/, /wył/ EMMENDORF /7804/ z zadaniem wzmocnienia działań przeciwdywersyjnych w rejonach działań pułków.
7. Na północny wschód od rz. ŁABA działania przeciwdywersyjne prowadzi 5 BWOP NRD.
8. Na zachód od rz. LUHE prowadzi działania przeciwdywersyjne 6 pz.
9. Gotowość działań przeciwdywersyjnych - świt 21.06.
10. SD 7 BWOW czynne od 23.00 21.06 w TATENDORF-EPPENSEN /8002/.

III

Sztab 33 pWOW został zapoznany z komunikatem rozpoznawczym frontu, z którego jest mu wiadomo:

Na obszarze zajętych przez wojska frontu znajdują się liczne rozproszone oddziały rozbitych wojsk operacyjnych i terytorialnych przeciwnika oraz znaczna ilość porzuconej i zawczasu ukrytej broni, amunicji i wyposażenia wojskowego. Szereg informacji świadczy o tym, że na tyłach frontu pozostały

i działają w podziemiu podstawowe ogniwa organów administracji cywilnej przeciwnika, aparatu partii politycznych, dowództwa obrony terytorialnej "Północ", okręgów wojskowych, obwodowych i powiatowych dowództw obrony oraz niektórych dowództw ochrony.

Miejscowa ludność przepojona duchem nacjonalistycznego szowinizmu w ogromnej większości jest zdecydowanie wrogo nastawiona do wojsk "Wschodnich". Wrogość ta przejawia się między innymi w biernym oporze - lekceważeniu, a nawet sabotowaniu zarządzeń administracji wojskowej. Zdarzają się również napady z bronią w rękę. Ilość aktów dywersji, sabotażu, napadów zbrojnych na jednostki wojsk "Wschodnich" była w pierwszej połowie czerwca stosunkowo niewielka, natomiast w drugiej połowie miesiąca wzrosła do niepokojących rozmiarów. Najczęściej stosowane są następujące metody działania: niszczenie obiektów komunikacyjnych i telekomunikacyjnych materiałami wybuchowymi lub środkami podręcznymi; minowanie, zasadzki organizowane przez niewielkie grupy dywersyjne uzbrojone w broń automatyczną i przeciwpancerną, napady na wartowników, służbę regulacji ruchu i patrole porządkowo-ochronne; rozlepianie i rozrzucanie ulotek propagandowych /nawet w języku polskim/, wywieszanie flag RFN i USA.

Z danych wywiadu wynika, że na obszarze obejmującym obwód LUNEBURG /na zach. od ŁABY po /wyż/ HAMBURG, SOLTAU, ESCHEDE /4482/, WITTEBURG/ działa prawdopodobnie trzy do pięciu zgrupowań podziemia, zorganizowanych na bazie sił obwodowych i powiatowych oraz z rozbitych pododdziałów wojsk operacyjnych. Każde ze zgrupowań ocenia się na około 100 do 200 ludzi.

System komunikacji i łączności na opanowanym obszarze jest w większości zniszczony, szczególnie w rejonach przepraw na rz. ŁABA i w dużych węzłach komunikacyjnych.

Wykaz działań dywersyjnych przeciwnika na obszarze przyszłych działań 7 BWOW w okresie od 13 do 20.06 przedstawia załącznik nr 1.

IV

Wiadomości dodatkowe:

1. Na całym obszarze tyłów frontu obowiązuje godzina policyjna od 19.00 do 5.00. Żołnierze z rejonów dyslokacji mogą

wychodzić tylko w grupach nie mniejszych jak 5 osób z bronią i pod dowództwem oficera lub podoficera.

2. Wszystkie jednostki na obszarze tyłów frontu otrzymują codziennie /obowiązujące 24 godz./ znaki rozpoznawcze do porozumiewania się między sobą i lotnictwem.

3. Dowództwa 7 BWOW ustaliły, że:

a/ wszystkie oddziały i pododdziały stacjonujące na obszarze działań brygady prowadzić będą rozpoznanie na odległość około 3 km wokół swoich rejonów rozmieszczenia;

b/ w wypadku bezwzględnej konieczności do działań pościgowo-likwidacyjnych mogą być użyte:

- kombinowany batalion /w sile 250 ludzi/ z 6 BM utrzymujący mosty na rz. ŁABA;

- dwa kombinowane bataliony /w sile po 250 ludzi każdy/ z pododdziałów tyłowych TBF-5.

Pododdziały te wraz z transportem mogą osiągnąć gotowość do działań po trzech godzinach od chwili zaalarmowania, lecz nie mogą one być w akcji dłużej jak 48 godz.

4. Od 19.06 władze NRD organizują administrację cywilną powołując urzędy obwodowe i powiatowe. Siedzibą obwodu będzie LUNEBURG, a siedzibami powiatów: LUNEBURG, MÜNSTER, UELZEN, LUCHOW, DANNENBERG. Do 33 p WOW od 21.06 przybędzie z Powiatowego Urzędu Bezpieczeństwa LUNEBURG: dwóch tłumaczy, dwóch specjalistów służby śledczej oraz prawnik.

5. Wszystkie jednostki "Wschodnich" mają wziąć aktywny udział w pracy politycznej wśród miejscowej ludności. W działaniach przeciwdywersyjnych należy ściśle przestrzegać prawa administracyjnego NRD i międzynarodowego prawa wojennego. Należy pamiętać, że podstawą powodzenia w walce z dywersją jest pozyskanie miejscowego społeczeństwa.

6. Ludzi cywilnych schwytych z bronią w rękę oraz podejrzanych o wrogą działalność odsyłać pod ochroną do urzędu bezpieczeństwa NRD.

7. Śmigłowiec SM-1 przybędzie w rejon SD pułku o 10.00 21.6.

8. Decyzję dowódcy 33 pWOW do działań przeciwdywersyjnych meldować do 11.00 20.06 w sztabie 33 pWOW.

9. Organizację, uzbrojenie i wyposażenie brygady i pułku WOW przyjąć według VADEMECUM oficera cz. II nr bibl.nauk.014187.

10. Przeprawę przez most w rejonie HITZAKER rozpocząć o 14.00
20.06.

Praca do wykonania:

1. Przystudiować:

-Instrukcję o zasadach Prowadzenia Bojowych Działań Przeciwdywersyjnych nr bibl.tajnej PF-16631.

- skrypt płk.dr. KUBAJEWSKIEGO "Właściwości bojowych działań przeciwdywersyjnych".

- Myśl Wojskową nr 11 z 1972 r. Obrona terytorium NRF str. 75 do 85.

2. W roli dowódcy 33 pWOW przeanalizować otrzymane zadanie, ocenić położenie i powziąć decyzję do działań przeciwdywersyjnych, którą wrysować na mapę.

Być gotowym w czasie zajęć do zreferowania analizy zadania, oceny położenia i meldowania decyzji. Meldunek decyzji przygotować w języku rosyjskim.

Załączniki:

Nr 1 - Wykaz działań dywersyjnych przeciwnika na obszarze przyszłych działań od 13 do 20.06.

Nr 2 - Mapa położenia wojsk własnych i wiadomości o nplu na 7.00 20.06 - wydana oddzielnie, pobrać w magazynie map.

OPRACOWAŁ:
ST.WYKŁADOWCA KATEDRY OTK

ppłk dypl. H. JAGLIŃSKI

Wykonano w 210 egz.

Egz.nr 1-10 oprąc.metod.

Egz.nr 11-210 B.Gł.OZS

Wyk. ppłk Jagliński

Druk. OH dn. 7.04.75 r.

Nr ks. PF-303/PF-880/WW

kor. N.E.

W Y K A Z

działalności dywersyjnej przeciwnika na obszarze przyszłych działań 7BWOW
w okresie od 13 do 20.06

Lp.	Data	Obiekt ataku	Sposób ataku	Efekt działania	Efekt działań dywersyjn.
1	2	3	4	5	6
1.	13.06	Most LUMDORF/1280/	Miny	zburzenie mostu	-
2.	13.06	Mosty MUDEN /6074/	Miny	zburzenie dwóch mostów	-
3.	13.06	LUNEBURG, MUNSTER UELZEN, LUCHOW, DANNENBERG	Wrogie ulotki propagandowe		Schwytano dwóch osobników kolportujących ulotki
4.	14.06	Posterunek regulacji ruchu MELBUCK /9494/	Napad	2 żołnierzy zabitych, 3 rannych	3 zabitych /cywile/
5.	14.06	Most kolejowy DANNENBERG	Napad	1 żołnierz zabity; 2 żołnierzy rannych	2 zabitych, 4 rannych ze zgrupowania "PFERD"
6.	14.06	Transport amunicji w rejonie lasu wsch. NEETZE/0408/	Zasadzka	1 żołnierz zabity, 8 rannych, 2 samochody uszkodzone	-
7.	15.06	Most kolejowy BAHLBURG /0878/	Napad	1 żołnierz ranny	2 zabitych, 4 rannych
8.	15.06	Most BIENEWUTTEL /9098/	Miny	zniszczony	-

1	2	3	4	5	6
9.	15.06	Most zach. UELZEN	Miny	uszkodzony	-
10.	15.06	Posterunek regulacji yuchu BOHLSSEN /7098/	Napad	1 żołnierz zabity, 2 rannych	2 zabitych /cywile/
11.	16.06	Most-DANNENBERG /8638/	Napad	1 żołnierz ranny	2 zabitych /brak dokumentów/
12.	16.06	Patrol w rejonie drogi /9610/	Zasadzka	2 żołnierzy zabitych	-
13.	16.06	Patrol oficerski w rej. OERRLE /7078/		1 żołnierz zabity, 2 rannych	1 ranny ze zgrupowania "HUND"
14.	16.06	Most WIEREN /6210/	Miny	uszkodzony	-
15.	17.06	Transport MPS-las zach. BLECKIEDE /0614/	Zasadzka	2 żołnierzy zabitych, 2 żołnierzy rannych, 2 samochody z paliwem zniszczone	2 zabitych, 3 rannych ze zgrupowania "FUCHS"
16.	17.06	Most UELZEN	Napad	1 żołnierz zabity, 3 żołnierzy rannych	4 zabitych, 3 rannych, 2 ujęto ze zgrupowania "KATZ"
17.	17.06	Transport MPS-las 9 km wsch. MUNSTER /7282/	Zasadzka	6 żołnierzy zabitych, 10 żołnierzy rannych, zniszczono 10 samochodów z paliwem	4 zabitych, 5 rannych ze zgrupowania "HASE", około 25 żołnierzy RFN odeszło w kierunku ptn-zach.

1	2	3	4	5	6
18.	17.06	Transport amunicji las ZIENITZ /8824/	Zasadzka	6 żołnierzy zabitych, 8 żołnierzy rannych, zniszczono 12 samochodów	8 zabitych, grupa około 30 ludzi odeszła w kierunku zach.
19.	18.06	Most ALTENEESTORF /7624/	Miny	uszkodzony	-
20.	18.06	Transport rakiet plot na wiadukcie BROCKHOEE /7484/	Zasadzka	5 żołnierzy zabitych, zburzony wiadukt, zniszczono 3 samochody	3 zabitych, 4 rannych, którzy zeznali, że należą do zgrupowania "HASE"
21.	18.06	Most PITZEN /6474/	Miny	zburzony	-
22.	18.06	Most WUSTROW/6842/	Miny	zburzony	-
23.	18.06	Most kolejowy pñ. LUCHOW	Miny	uszkodzony	-
24.	19.06	Transport żywności 2 km wsch. EIMKE /7090/	Zasadzka	3 żołnierzy zabitych, 6 żołnierzy rannych, 5 samochodów zniszczonych	3 zabitych o nieustalonej przynależności
25.	19.06	Skład uzbrojenia /8606/	Napad	3 żołnierzy rannych	5 zabitych, 2 rannych, ze zgrupowania "HASE"
26.	19.06	Powiatowy urząd UELZEN	Napad	2 urzędników i 2 policjantów NRD zabitych	około 15 ludzi po cywilnemu odeszło w kierunku zach.

1	2	3	4	5	6
27.	19.06	Zebrańie ludności LUNEBURG	Napad	zabito dwóch dzia- łaczy partyjnych NRD	bojówka /około 20 ludzi/ odeszła w kierunku pld.
28.	19.06	Dywizjon technicz- ny 5 prplot	Napad	2 żołnierzy rannych	-
29.	19.06	Most kolejowy MUNSTER /7472/	Napad	brak rezultatów	1 zabity

KATEDRA OBRONY TERYTORIUM KRAJU

ZATWIERDZAM
KIEROWNIK ZESPOŁU

T A J N E
Egz.nr

płk dypl. S. WOŁYNIAK

Tylko dla wykładowców

ĆWICZENIE NR 127

"Pułk wojsk obrony wewnętrznej w działaniach przeciwdywersyjnych".

Opracowanie metodyczne zajęcia nr 1

- I. Temat: "Wypracowanie decyzji do działań przeciwdywersyjnych".
- II. Cel: Nauczyć słuchaczy metody i treści pracy dowódcy i sztabu pułku nad wypracowaniem decyzji do działań przeciwdywersyjnych.
Dać praktykę słuchaczom w zakresie organizacji działań przeciwdywersyjnych na terenie opanowanym.
- III. Metoda: Zajęcie grupowe w sali na mapach.
- IV. Czas: Cztery godziny szkolne - 180 minut.
- V. Zagadnienia szkoleniowe i podział czasu:
- | | |
|---|-------|
| 1. Sprawdzenie przygotowania się słuchaczy do zajęć | - 10' |
| 2. Analiza zadania i kalkulacja czasu | - 30' |
| 3. Ocena położenia | - 70' |
| 4. Meldowanie decyzji /w języku rosyjskim/ | - 40' |
| 5. Uzgodnienie niektórych elementów współdziałania | - 20' |
| 6. Omówienie zajęcia | - 10' |
| <hr/> | |
| Razem: | 180' |

PRZEBIEG ZAJĘCIA

Wskazówki organizacyjno-metodyczne:

Na 4-5 dni przed zajęciami wydać słuchaczom założenia i mapy. Słuchacze w czasie nauki własnej wypracowują decyzję, którą wrysowują na mapę. Na zajęciach wykładowcy przeglądają decyzje słuchaczy, wybierają najbardziej charakterystyczne /różniące się/. W takim wypadku wykładowca przed przystąpieniem do przetwarzania poszczególnych zagadnień, może nakazać słuchaczom mającym różne decyzje krótko je uzasadnić nie podając właściwego rozwiązania. W wypadku decyzji zbieżnych, po sprawdzeniu, przystąpić do analizy zadania i oceny położenia. W czasie zajęć szczególną uwagę zwrócić na cechy szczególne w pracy dowódcy i sztabu nad organizacją działań przeciwdywersyjnych oraz zwieźkę formułowanie myśli przez słuchaczy.

1. Sprawdzenie przygotowania się słuchaczy do zajęć - 10'

Sprawdzić - jakość wykonanych map;
- znajomość założenia.

Pytania kontrolne:

1. Organizacja pułku wojsk obrony wewnętrznej?
Struktura organizacyjna obrony terytorialnej RFN?

2. Analiza zadania - 20'

Narastanie oporu npla, wyczerpanie wojsk własnych długotrwałymi działaniami zaczepnymi, wzrost działań dywersyjnych oraz zniszczenie komunikacji poważnie wpłynęło na zahamowanie tempa natarcia wojsk. Dla zabezpieczenia swobody przegrupowania wojsk i dowozu zaopatrzenia w rejon szczególnego nasilenia działań dywersyjnych na obszarze obwodu LUNEBURGA. W rejon ten /o obszarze około 4200 km²/ została skierowana 7 BWOW z obszaru POW do działań przeciwdywersyjnych.

Dowódca brygady zamierza główny wysiłek przeciwdywersyjnych działań skupić wzdłuż dróg komunikacyjnych dla zapewnienia swobody przegrupowania i zaopatrywania wojsk. Wydzielić rejony działań przeciwdywersyjnych poszczególnym pułkom. Część sił pozostawić w odwodzie brygady.

33 POW w składzie 7 BWOW przechodzi z dniem 21.06 do

działań przeciwdywersyjnych na obszarze około 1400 km² z zadaniem: rozbicia sił dywersyjnych npla, zapewnienia swobody ciągłości przegrupowania i zaopatrywania wojsk oraz utrzymania porządku i bezpieczeństwa.

Pułk przechodzi do działań przeciwdywersyjnych w rejonie, przez który przebiega ZFDS z mostem na rz. ŁABA, są rozmieszczone urządzenia TBF-5, część TRP oraz szereg innych obiektów wojskowych. Zapewnienie przez pułk swobody przegrupowania i zaopatrywania po ZFDS, pracy urządzeń tyłowych i bezpieczeństwa obiektów wojskowych jest podstawowym zadaniem działań przeciwdywersyjnych.

Główny wysiłek działań przeciwdywersyjnych należy zatem skupić na zabezpieczeniu swobody manewru szczególnie na ZFDS oraz zabezpieczeniu obiektów tyłowych, przeznaczając gros sił do działań manewrowych. Siły pułku są bardzo małe w stosunku do przydzielonego rejonu i wynoszą około 1 żołnierza na 1 km² /1449 stan pułku 1400 km²/. W jednostkach rozmieszczonych w rejonie działań pułku jest około 4000 ludzi. Fakt ten poważnie wpłynie na ogólne nasycenie terenu własnymi wojskami do około czterech żołnierzy na 1 km² /4000 : 1400 = 3 + 1/.

Należy umiejętnie wykorzystywać dyslokację tych sił widząc je jako oddziały tworzące swego rodzaju system garnizonów. To w poważnym stopniu wpłynie na sposób ugrupowania, uwalniając go od konieczności tworzenia systemu garnizonów, a wykorzystanie danych z rozpoznania w poważnym stopniu wpłynie na efektywność działań bojowych.

Brak konkretnych danych o przeciwniku nakazuje w początkowej fazie większość sił pułku wydzielić do działań rozpoznawczo-likwidacyjnych, przydzielając poszczególnym batalionom rejon odpowiedzialności i zachowując odwód pułku.

Szczególnie ściśle współdziałać z pododdziałami będącymi w rejonie działań pułku, które w dalszym ciągu zabezpieczają sobie bezpośrednią ochronę i obronę, z powstającymi organami władzy NRD, szczególnie w zakresie rozpoznania, 5 BWOP NRD w zakresie utrzymania przepraw na rz. ŁABA oraz sąsiednimi pułkami w zakresie zwalczania sił dywersyjnych.

3. Kalkulacja czasu - 10'

Zadanie otrzymałem	8.30	20.06	Na wypracowanie decyzji 2,5 godz.
Decyzję meldować mam o	11.00	20.06	
Przeprawę przez most rozpocząć o	14.00	20.06	Na organizację działań 13 godz.
Gotowość do działań osiągnąć	3.00	21.06	

Uwaga: o ile wykładowcy uznają za celowe przerobienie szczegółowej kalkulacji czasu, to na poszczególne czynności dzielą czas według własnego uznania.

4. Ocena położenia - 70'

Uwaga metodyczna:

Podkreślić, że dowódca 33 pWOW po otrzymaniu zadania ma ograniczony czas na organizację działań oraz zupełnie nieznaną jest rejon przyszłych działań. Niewątpliwie nawiązanie kontaktów z dowódcami, którzy przebywają w rejonie działań pułku wyświetli wiele spraw ułatwiających, na to trzeba jednak czasu, którym w tej chwili dowódca i sztab pułku nie dysponują, a ponadto znajdują się poza rejonem przyszłych działań. W obecnych warunkach dowódca pułku ograniczy się do podjęcia ogólnej decyzji, którą będzie precyzował i uzupełniał szczegółami po zajęciu rejonu i w toku wykonywania zadań.

a/ Ocena nieprzyjaciela:

Czas operacyjny 8.45 20.06.

Miejsce SD pułku.

Ze wzrostu nasilenia akcji dywersyjnych w drugiej połowie czerwca należałoby sądzić, że organizacja podziemia przeciwnika wyraźnie konsoliduje się i przechodzi do planowanych działań. Wskazuje na to wzrastająca ilość napadów w ostatnich dniach oraz koncentracja wysiłku na obiektach komunikacyjnych. Na 29 aktów dywersji dokonanych w obszarze działań brygady około 50% /14/ przypada na mosty, posterunki i patrole 4, transporty wojskowe 6. W rejonie działań pułku dokonano 11 ak-

tów dywersji i większość ich przypada na obiekty komunikacyjne. Stąd wynika, że szczególne nasilenie działań dywersyjnych przypada w rejonie działań pułku.

Z dotychczas zidentyfikowanych napastników stwierdza się przynależność ich do zgrupowań "PFERD", "FUCHS" i "HASE", świadczy to o postępującej konsolidacji zbrojnego podziemia. Zgrupowania te dotychczas nie występowały większymi siłami i trudno obecnie ustalić ich skład. Biorąc za podstawę dane komunikatu rozpoznawczego skład poszczególnych zgrupowań może być w granicach 100-200 ludzi. Na podstawie posiadanych danych można przypuszczać, że rejon bazowania poszczególnych zgrupowań mogą być: las /0064/, las płn. MUNSTER oraz las wsch. LUCHOW. W rejonie działań pułku, należy się liczyć z dywersją jednego do dwóch zgrupowań.

Należy się liczyć, że przeciwnik może w dalszym ciągu działać drobnymi grupami, a w sprzyjających warunkach uderzyć na wybrane obiekty większością lub całością sił poszczególnych zgrupowań. W rejonie działań pułku jest szereg obiektów, dla zniszczenia których przeciwnik może użyć całych zgrupowań. Do takich obiektów można zaliczyć mosty na rz. ŁABA, TRP, obiekty i urządzenia tyłowe, wyrzutnie raketowe oraz SD.

Aktywność zespołów cywilnych wskazuje na istnienie grup dywersyjnych wśród miejscowego społeczeństwa. Są to prawdopodobnie grupy wywodzące się z oddziałów obrony cywilnej. Siły te mogą być szczególnie wykorzystywane do prowadzenia rozpoznania i zaopatrywania w żywność oddziałów zwartych /leśnych/.

Szerokie stosowanie materiałów wybuchowych wskazywałoby, że podziemie przygotowane jest dobrze pod względem materiałowym.

Bierny opór i zdzieranie zarządzeń władz wojskowych można uznać za odruch społeczeństwa, które znalazło się pod okupacją, jednak rozrzucanie ulotek, w tym w języku polskim - wskazuje, że jest to działanie zorganizowane i skierowane nie tylko do własnego społeczeństwa, ale i do naszych żołnierzy, świadczy to, że działają komórki wojny psychologicznej.

W n i o s k i :

1. Obserwując nasilenie działań npla i postawę ludności należy

- przypuszczać, że w miarę upływu czasu aktywność wojskowa i polityczna przeciwnika będzie wzrastać. Należy temu możliwie najszybciej i najskuteczniej przeciwdziałać wszystkimi dostępnymi siłami i środkami.
2. Ewentualne rejony bazowania i dotychczasowe nasilenie działań przeciwnika wskazuje, że w tej chwili najbardziej zagrożone są zachodnie rejony działań pułku.
 3. Brak konkretnych danych o przeciwniku, nakazuje w pierwszym okresie czasu skupić główny wysiłek na działaniach rozpoznawczo-likwidacyjnych.
 4. W zakresie uzyskiwania danych o przeciwniku szczególnie ściśle współdziałać z organizującą się administracją NRD.
 5. Równocześnie z działaniami rozpoznawczo-likwidacyjnymi należy rozpocząć akcję propagandowo-polityczną wśród miejscowej ludności.
 6. Główny wysiłek działań przeciwdywersyjnych skupić na zabezpieczeniu swobody przegrupowania wojsk, dowozu środków materiałowych i pracy urządzeń tyłowych.

b/ Ocena sił własnych:

33 pWOW przechodzi do działań przeciwdywersyjnych w obszarze tyłów frontu na terenie opanowanym. Większość społeczeństwa jest wroga ustosunkowana do wojsk "Wschodnich". Na opanowanym terenie siłami NRD jest organizowana administracja cywilna na szczeblu obwodu i powiatu.

Pułk posiada przygotowanie w organizacji i prowadzeniu działań przeciwdywersyjnych na własnym terenie.

Nowa problematyka przeciwdywersyjna, z którą pułk się dotychczas nie spotkał to:

- obcy, nieznany teren;
- wrogie społeczeństwo;
- brak ostatecznie zorganizowanej administracji cywilnej;
- nieznaną języka, obyczajów itp.

Czynnikiem, który w zasadniczy sposób wpłynie na skuteczność działań przeciwdywersyjnych będzie stopień zaangażowania się ludności po stronie sił dywersyjnych. Dlatego cała działalność pułku, poza prowadzeniem działań przeciwdywersyjnych, powinna być skierowana na izolację społeczeństwa od zbrojnego podziemia.

Pułk musi w pierwszym okresie przystąpić do intensywnych działań rozpoznawczo-likwidacyjnych w całym rejonie, a jednocześnie musi być gotowy do wykonania zadań likwidacyjnych.

Uwzględniając wielkość poszczególnych elementów tyłowych oraz siły wyznaczone do ich bezpośredniej ochrony wynika, że największe ich skupienie znajduje się w południowej części rejonu pułku. Siły te w ogólnym systemie działań przeciwdywersyjnych najcelowiej wykorzystać jako siły garnizonowe. Najmniej zagęszczona naszymi wojskami jest zachodnia część rejonu działań pułku. Dla zagęszczenia tego rejonu własnymi wojskami celowo jest rozmieścić je mniejszymi pododdziałami /kompaniami/ tworząc sieć garnizonów. |Ponieważ wszystkie obiekty tyłowe i komunikacyjne posiadają bezpośrednią ochronę, siły pułku powinny być użyte głównie do działań manewrowych.

Granice rejonów odpowiedzialności poszczególnych batalionów oprzeć o charakterystyczne, dobrze widoczne rubieże terenowe. W miarę tworzenia i umacniania się administracji cywilnej granice rejonów odpowiedzialności dostosować do podziału administracyjnego.

Należy uwzględnić potrzebę udzielenia pomocy administracji cywilnej NRD, szczególnie przy osłonie powstających urzędów i grup propagandowych.

Główny wysiłek w początkowym okresie skupić w środkowej i zachodniej części rejonu. Stan poszczególnych batalionów i ich przygotowanie do działań przeciwdywersyjnych nie mają wpływu na ich użycie. Z obecnego ugrupowania najcelowiej przydzielić batalionom następujące rejonny odpowiedzialności:

- 3/33 pWOW rejon zachodni wzmacniając go baterią moździerzy 120 mm /bez plutonu/;
- 2/33 pWOW z plutonem moździerzy 120 mm rejon środkowy;
- 1/33 pWOW /bez 1 kp/ w rejonie wschodnim;
- odwód pułku: 1 kp, kcz i pododdziały specjalne rozmieścić w środkowej części rejonu działań pułku;
- pododdziały tyłowe i sztab pułku rozmieścić w rejonie odwodu pułku;
- lądowisko dla śmigłowca w pobliżu sztabu pułku.

Na czas przemarszu najcelowiej jest przyjąć następujące ugrupowanie marszowe: pododdział rozpoznawczy, 3/33 pWOW,

sztab pułku i pododdziały specjalne, kompania czołgów, 2/33 pWOW, tyły pułku, 1/33 pWOW ubezpieczenie tylne.
Most na rz. ŁABA czołem sił głównych przekroczyć o 14.00, a ogonem o 16.10 20.06.

W n i o s k i :

- 1/ Szczególny wpływ na rezultaty działań przeciwdywersyjnych pułku będzie miała miejscowa ludność, a zatem pułk powinien zwrócić szczególną uwagę na izolację sił dywersyjnych od społeczeństwa.
- 2/ W pierwszym okresie przejść do działań rozpoznawczo-likwidacyjnych, zachowując gotowość pułku do zdecydowanych działań likwidacyjnych.
- 3/ Po osiągnięciu rejonów odpowiedzialności dowódcy batalionów nawiązują współdziałanie z siłami będącymi w ich rejonach.

c/ Ocena terenu:

Obszar działań pułku o powierzchni około 1400 km² jest w większości zalesiony, a szczególnie w środkowej i wschodniej części rejonu. Kompleksy leśne, ukształtowanie terenu oraz ludność stwarzają przeciwnikowi dogodne warunki do bazowania i prowadzenia akcji dywersyjnych niemal w całym rejonie działań pułku. Drożnia jest dobrze rozwinięta, co sprzyja manewrowi w dowolnym kierunku. Przeszkody wodne przebiegają w większości południkowo, niszczenie na nich licznych mostów i przepustów może poważnie utrudnić przegrupowanie i manewr wojsk własnych.

Pod względem pokrycia i rzeźby terenu w rejonie działań pułku można wyróżnić trzy rejony:

- wschodni najbardziej zalesiony i pofałdowany;
- środkowy o nieco mniejszym zalesieniu i bardziej równinny;
- zachodni najmniej zalesiony i pocięty dużą ilością kanałów.

W n i o s k i :

1. Z ukształtowania i pokrycia terenu wynika, że siły przeciwnika mają dogodne warunki do bazowania niemal w całym rejonie działań pułku.
2. Kompleksy leśne sprzyjają skrytemu przerzucaniu sił przeciwnika w dowolnym kierunku.

4. Manewrowanie się pułku będzie utrudnione szczególnie ze wsch. na zach. i odwrotnie.
5. Ukształtowanie terenu, drożnia oraz ważne rubieże terenowe wskazują, że rejony działań dla poszczególnych batalionów, rejony rozmieszczenia odwodu, tyłów i SD pułku najcelowiej wyznaczyć - patrz mapa decyzji stron.
6. Główną uwagę rozpoznania skierować na rejony zalesione, oraz większe skupiska ludności. Rozpoznanie wśród ludności prowadzić przy pomocy Urzędu Bezpieczeństwa NRD.
5. Meldowanie decyzji - 30'

Czas operacyjny 11.00 20.06.

Miejsce SD 33 pWOW.

Uwaga: Do godz. 11.00 dowódca i sztab pułku wypracowali decyzje i zostały wydane zarządzenia wstępne dla pododdziałów.

O 11.00 20.06 na SD 33 pWOW przybył zastępca dowódcy brygady w towarzystwie przedstawiciela wojsk radzieckich celem wysłuchania decyzji dowódcy 33 pWOW. Zastępca dowódcy brygady nakazał zameldowanie decyzji w języku rosyjskim.

Proponowana treść decyzji:

1. В противодиверсионном районе полка вероятно действует часть сил области ЛКНЕБУРГ, пополненная отдельными вооруженными лицами из частей гражданской обороны и мелкими подразделениями из разгромленных оперативных войск. Выше указанные силы до сего времени не действовали вместе и поэтому является затруднительным определить их действительную величину и боевые возможности.

Следует считаться с тем, что эти силы в ближайшее время могут начать такие боевые действия.

Главными объектами ударов противника могут стать:

объекты коммуникационные, связи и тыловые. Цель этих действий — парализовать подвоз снабжения и передвижение войск на внешний фронт.

2. Главное усилие полка в первый период, решил сосредоточить на разведывательно-ликвидационные действия в центральной и западной части назначенного района действий, предусматривая возможность немедленного перенесения усилий в восточном направлении — в район моста на реке ЛАБА, если противник начнет проявлять активные действия в этом районе.

3. Для создания соответствующей группировки к действиям полка решил разделить район на батальонные участки ответственности /смотри карта решения сторон/ и создать центрально расположенный резерв в составе, пехотной роты, роты танков, батареи безоткатных орудий.

Действия резерва прежде всего нацелить для поддержки батальонов в ходе ликвидации обнаруженных групп противника.

4. Организовать четкое взаимодействие с частями расположенными в районе действий полка, а именно с: 6 мп, 5 ПБ ГДР, а с 22.06 с соседними полками 7 МБ ВВ.

Установить сотрудничество с восстанавливаемыми органами гражданской администрации ГДР, особенно в области разведки и политическо-пропагандистской работы.

5. Uzgodnienie współdziałania - 30'

Uwaga: Dowódca pułku uzgadniając współdziałanie powinien rozpatrzeć następujące problemy:

1. Sposób zajęcia rejonów odpowiedzialności przez bataliony.
2. Kiedy, z kim, i jakie nawiązać kontakty oraz sposób współdziałania z pododdziałami znajdującymi się w rejonach odpowiedzialności.
3. Sposób działania batalionów z chwilą osiągnięcia gotowości w wyznaczonych rejonach:
 - organizacja i prowadzenie rozpoznania;
 - zasady współdziałania na styku między batalionami i z pododdziałami będącymi w rejonie działań batalionów;
 - organizacja zasadzek, podsłuchów i wypadów;
 - pomoc organizującym się organom władzy cywilnej i zasady współpracy z nimi.
4. Uzgodnienie współdziałania z pododdziałami 6 pz i 5 BWOP NRD.
5. Ustalenie sposobu powiadamiania o działaniu przeciwnika wewnątrz rejonu działania pułku i z sąsiadami.
6. Sposób wykorzystania śmigłowca i współdziałania z nim.

6. Omówienie zajęć - 10'

W omówieniu podkreślić:

1. Temat i cel zajęć.
2. Wykazać, że tego rodzaju działania są szczególnie trudne i skomplikowane. Trudno jest przewidzieć skąd, kiedy i gdzie przeciwnik zaatakuje. Powołując się na doświadczenia z działań przeciwpartyzanckich Niemiec podczas okupacji w Polsce oraz działań w Wietnamie wypuklić, że przewaga liczebna i techniczna nie zapewnia zwycięstwa, ponieważ siły dywersyjne, a szczególnie partyzanckie działają w sprzyjających im warunkach /własne społeczeństwo i znajomość terenu/.
3. Stopień osiągnięcia celu ćwiczenia oraz ocenić prace słuchaczy.

4. Podać, że do następnego zajęcia należy pobrać założenie nr 2. Nakazać wrysować sytuację na mapę, ocenić położenie, powziąć decyzję, którą wrysować na mapę.

OPRACOWAŁ:

ppłk dypl. H. JAGLIŃSKI

Wykonano w 10 egz.

Egz. nr 1-10 B.Gł.OZS

Wyk. ppłk Jagliński

Druk. OH, dn. 7.04.75r.

Nr ks. 0302/0879/WW

kor. N.E.

KATEDRA OBRONY TERYTORIUM KRAJU

ZATWIERDZAM
SZEŃ KATEDRY OTK

P O U F - N E

Egz.nr

płk dr Józef MROCZKO

Dla wykładowców i słuchaczy
I Kursu Wojsk Lądowych
Rok szkolny 1975/76

ZAŁOŻENIE NR 2

do ćwiczenia grupowego nr 127 zajęcia nr 2

Temat: Kierowanie działaniami przeciwdywersyjnymi.

I

Wojska operacyjne w dniach od 21 do 26.06 prowadziły działania bojowe o znaczeniu lokalnym, dokonywały przegrupowania i podciągały odwody z głębi, uzupełniając jednocześnie środki materiałowe.

Pułki 7 BWOW prowadziły intensywne działania przeciwdywersyjne likwidując szereg drobnych grup npla. Na obszarze działań 7 BWOW i 6 pz stwierdzono siły dywersyjne ze zgrupowań: "FUCHS", "HASE", "KATZ" i "PFERD".

W rejonie działań 33 pWOW najczęściej występowały grupy dywersyjne ze zgrupowań "FUCHS", "HASE" oraz grupy z sił garnizonowych. W dniach od 21 do 26.06 33 pWOW prowadził działania rozpoznawczo-likwidacyjne i likwidacyjne. W toku tych działań przeciwnik stracił: 20 zabitych i 50 wziętych do niewoli /w tym większość rannych/. Przeciwnik dotychczas działał nie-wielkimi grupami w sile od 10-50 ludzi.

II

Sztab 33 pWOW do 2.00 26.06 posiada następujące wiadomości:

1. 3/33 pWOW zameldował:

- 8 kp od 1.00 26.06 siłami 1 pl prowadzi działania rozpoznawcze w lesie /1094/;
- 7 kp od 1.30 26.6 prowadzi działania pościgowe w lesie /9884/;
- sztab batalionu rozmieszczony w rejonie 9 kp o 1.15 26.06 został napadnięty przez grupę około 15 ludzi, uderzenie zostało odparte;
- zamierzam do świtu prowadzić działania rozpoznawcze, w godz. rannych zaangażować całość sił batalionu i dążyć do likwidacji wykrytych sił przeciwnika.

2. 2/33 pWOW zameldował:

- 4 kp od 1.10 26.06 prowadzi działania rozpoznawczo-likwidacyjne w lesie 5 km pld. BLECKEDE;
- 5kp kończy likwidację grupy npla w lesie /9000/;
- sztab batalionu, 6kp i pododdziały specjalne na odpoczynku w rejonie las /9806/;

3. 1/33 pWOW zameldował:

- 1 kp od 0.30 26.06 prowadzi działania pościgowo-likwidacyjne w lesie GOHRODE;
- sztab batalionu, 2 kp i pododdziały specjalne na odpoczynku w rejonie las /9226/;
- o 1.55 26.06 rozpoczęła się gwałtowna strzelanina ok. 4 km na południowy wschód od SD batalionu;
- o 1.50 26.06 na SD batalionu zgłosił się mieszkaniec z GOVELIN /9228/ i podał, że w lesie północ GOVELIN znajduje się około 100 uzbrojonych ludzi, druga grupa w sile około 60-70 ludzi znajduje się w lesie /9032/. Wypytywano miejscową ludność o rodzaj mostu w rejonie MITZACKER, organizację i stan załogi ochronnej. W tej sytuacji zamierzam: przerwać działanie 1 kp i całością sił batalionu przy współdziałaniu z załogą ochronną i obsługą mostu przystąpić od świtu do likwidacji wykrytych zgrupowań. Proszę o przydzielenie przynajmniej dwóch kp i kcz.

4. O 1.55 26.06 Urząd Bezpieczeństwa NRD z LUNEBURG poinformował, że stwierdzono zgrupowanie przeciwnika w sile około 80 ludzi w lesie /9402/ oraz zgrupowanie w sile około 60

ludzi w ANENNEDINGEN /9006/.

5. Sztab 7 BWOW poinformował, że o 23.00 25.06 grupa npla w sile około 120 ludzi zaatakowała SD 4 BDE w rejonie OERREL /7078/, w rejon ten dowódca 7 BWOW skierował swój odwód. W wypadku wykrycia znacznych sił przeciwnika w rejonie działań pułku, SzTBF-5 na żądanie dowódcy 33 pWOW wydzielił batalion kombinowany w sile 250 ludzi, a 6. BM jedną kompanię w sile 120 ludzi. Siły te w ciągu 2 godz. wyjda do wskazanego rejonu przez dowódcę 33 pWOW.
6. 34 pWOW poinformował, że większością sił pułku, z podporządkowanym mu odwodem 7 BWOW, prowadzi od 23.55 25.06 działania likwidacyjne, zgrupowania npla w sile około 120 ludzi w rejonie SD 4 BDE w rejonie OERREL.
7. 35 pWOW poinformował, że 1/35 pWOW prowadzi działania likwidacyjne w lesie /7618/. Pułk o 1.30 26.6 otrzymał dane, że w lasach południe DOMITZ grupują się znaczne siły nieprzyjaciela. D-ca pułku zamierza dokonać rozpoznania tego rejonu i zorganizować działania likwidacyjne. Dowódca pułku prosi o zorganizowanie do świtu zapory na rz. JEETZE.
8. Szef sztabu zameldował:
- od 1.50 do 1.55 26.6 nieprzyjaciel grupami 6-8 samolotów bombardował mosty w rejonie: LAVENBURG i HITZACKER oraz rakiety przeciwlotnicze na stanowiskach startowych;
 - o 1.00 26.6 grupa pławonurków usiłowała wysadzić most w rejonie DOMITZ, ujęto czterech pławonurków z materiałami wybuchowymi i urządzeniami minerskimi.

III

Praca do wykonania:

1. Przestudiować założenie, dane ze szkicu i założenia wrysować na mapę.
2. Ocenić położenie, powziąć decyzję i wrysować ją na mapę przedstawiając:
 - ocenę przewidywanych działań przeciwnika;
 - użycie sił pułku i podporządkowanych do działań zaporowych i zaczepnych;
 - kalkulację czasu i możliwości rozpoczęcia działań przez pułk;

- elementy współdziałania, rozpoznania i dowodzenia.
3. Na zajęciach, być gotowym w roli dowódcy pułku i oficerów sztabu do oceny położenia, meldowania decyzji i postawienia zadań bojowych.

Załącznik: szkic - Położenie wojsk własnych i wiadomości o nplu na 2.00 26.06.

OPRACOWAŁ:
ST. WYKŁADOWCA KATEDRY OTK

ppłk dypl. H. JAGLIŃSKI

Wykonano w 210 egz.

Egz. nr 1-10 oprac. metod.
Egz. nr 11-210 B.Gł.OZS
Wyk. ppłk Jagliński
Druk. OH, dn. 7.04.75 r.
Nr ks. PF-304/PF-881/WW
kor. N.E.

48' 45"

47' 44"

Szozda

Mutnik

Brzeziny

Saurebawski

Judkin 49 55"

Dichacz 50 32"

A K A D E M I A S Z T A B U G E N E R A L N E G O W P
im. gen. broni K. Świerczewskiego

KATEDRA OBRONY TERYTORIUM KRAJU

ZATWIERDZAM
KIEROWNIK ZESPOŁU

P O U F N E
Egz.nr

płk dypl. S. WOŁYNIAK

Tylko dla wykładowców

ĆWICZENIE NR 127
=====

Opracowanie metodyczne zajęcia nr 2

- I. Temat: Kierowanie działaniami przeciwdywersyjnymi w czasie likwidacji dużych zgrupowań dywersyjnych.
- II. Cel: Uczyć słuchaczy wypracowania decyzji i organizacji działań likwidacyjnych.
- III. Czas: Dwie godz. szkolne /90'/
- IV. Zagadnienia szkoleniowe i podział czasu:
- | | |
|---|-------|
| 1. Sprawdzenie przygotowania się słuchaczy do zajęć | 10' |
| 2. Ocena położenia | 50' |
| 3. Ogłoszenie decyzji | 20' |
| 4. Omówienie zajęcia | 10' |
| | ----- |
| Razem: | 90' |

PRZEBIEG ZAJĘCIA

1. Sprawdzenie przygotowania się słuchaczy do zajęć - 10'

- Sprawdzić: - znajomość założenia;
- wrysowanie położenia i decyzji na mapę.

2. Pytania kontrolne:

1. Omówić rodzaje i formy działań przeciwdywersyjnych?

2. Ocena położenia - 50'

Uwaga metodyczna:

Dowódca i sztab pułku uzyskał na 2.00 26.06 szereg danych o działaniu przeciwnika i sił własnych i przystąpił do wypracowania decyzji.

W sytuacji na 2.00 26.06 podstawowy wpływ na podjęcie decyzji przez słuchaczy będzie miała wnikliwa ocena przeciwnika.

Ocena przeciwnika, a szczególnie źródeł pochodzenia informacji powinna naprowadzić słuchaczy, że dane o przeciwniku w rejonie mostów mogą okazać się fałszywe. O ile słuchacze przyjmą, że informacje o przeciwniku w rejonie mostu są na równi prawdziwe z informacjami o nim w środkowym rejonie działań pułku, powinni przyjąć decyzję, aby w pierwszej kolejności głównymi siłami pułku likwidować npla w rejonie mostów, częścią sił wzmocnić ochronę składów w rejonie środkowym. Mimo, że rozwiązanie takie jest błędne, wykładowcy nie powinni naprowadzać słuchaczy na właściwe rozwiązanie. W tym wypadku, po wypracowaniu decyzji i zakończeniu organizacji działań likwidacyjnych, wykładowcy podają, że siły pułku wykonując postawione im zadanie nie napotkały przeciwnika, jednocześnie podać, że przeciwnik w sile około 140 ludzi dokonał napadu na składy w lesie /8804/, w wyniku czego zniszczył składy amunicji i uzbrojenia.

a/ Ocena działań przeciwnika:

W ocenie przeciwnika należy szczególnie zwrócić uwagę na:

- wpływ sytuacji na froncie zewnętrznym na działalność dywersyjną npla /okresowa stabilizacja działań, przegrupowanie i uzupełnienie wojsk, dowóz zapasów materiałowych/. Przeciwnik usiłuje zakłócić pracę zaplecza i tyłów, opóźnić przygotowanie nowej operacji zaczepnej;
- ocena działalności npla od 20.06 do chwili obecnej /działania dywersyjne małymi grupami na obiekty komunikacyjne, ilość i jakość sił działających w rejonie pułku;
- ocena sił wykrytych w nocy z 25 na 26.06, ich siła i możliwość;

- wiarygodność informacji o poszczególnych zgrupowaniach /o małej wiarygodności informacji o przeciwniku w rejonie mostu może świadczyć: źródło informacji oraz zorganizowanie tym rejonie zasadzki/;
- co, gdzie i kiedy może być celem uderzenia przeciwnika wykrytymi siłami;
- cel i charakter działań drobnych grup przeciwnika w rejonie przeciwdywersyjnym pułku /zaangażowanie maksimum sił pułku do pościgu za drobnymi grupami i utrudnienie organizacji działań likwidacyjnych/.

Wniośki:

1. Nieprzyjaciel atakując drobnymi grupami obiekty tyłowe, a nawet pododdziały pułku dąży do rozproszenia sił przeciwdywersyjnych.
2. Wykryte zgrupowanie w sile około 140 ludzi w środkowej części rejonu pułku może o świcie 26.06 dokonać zorganizowanego napadu na składy w lesie /8804/.
3. Dane o zgrupowaniu npla w rejonie mostu mogą być celową dezinformacją w celu odciążenia głównych sił pułku z zasadniczego rejonu uderzenia npla.
4. Powiadomić załogi ochronne składów i załogi mostu o wykrytych zgrupowaniach i nakazać zwiększenie czujności.
5. Potwierdzić dane o zgrupowaniu przeciwnika w rejonie mostu, przez rozpoznanie tego rejonu częścią sił 1/33 pWOW, jednocześnie wstrzymać organizację działań likwidacyjnych przez 1/33 pWOW.
6. Z głównych sił pułku, batalionu kombinowanego z TBF-5 i kompanii wydzielonej przez 6 BM zorganizować zgrupowanie likwidacyjne w celu rozbicia sił przeciwnika wykrytego w środkowym rejonie działań pułku.
7. Na czas akcji likwidacyjnej przerwać działania rozpoznawczo-likwidacyjne.

b/ Ocena sił własnych:

W ocenie sił własnych szczególnie uwzględnić:

- stopień zaangażowania w działaniach przeciwdywersyjnych sił poszczególnych batalionów;

- jakie siły z poszczególnych batalionów mogą być użyte do działań likwidacyjnych;
- gdzie i jakimi siłami zorganizować zaporę, a jakie siły i na jakich kierunkach przewidzieć do uderzenia;
- wpływ sąsiadów na powodzenie akcji likwidacyjnej w środkowym rejonie działań pułku;
- ugrupowanie pułku do działań likwidacyjnych;
- organizacja systemu dowodzenia i współdziałania;
- czas rozpoczęcia działań likwidacyjnych.

Wnio ski:

1. Przerwać działania rozpoznawczo-likwidacyjne i pościgowe za drobnymi grupami przeciwnika.
2. Do działań likwidacyjnych zorganizować dwa zgrupowania.
Pierwsze zgrupowanie w składzie batalion kombinowany TBF-5 i 5 kp z 2/33 pWOW. Zgrupowaniem tym zorganizować zaporę na rubieży północny skraj lasu /8806/, BIENEBUTTE /9098/, WULFSTORF /9604/.
Zgrupowanie uderzeniowe: 3/33 pWOW z kompanią 6 BM oraz 2/33 pWOW z 1 kp 1/33 pWOW.
3. Siłami 1/33 pWOW /bez 1 i 3 kp/ zorganizować rozpoznanie w lasach wschód HITZACKER. W wypadku wykrycia tam sił npla siłami tymi wzmocnić ochronę mostu HITZACKER, a o ile sił npla 1/33 pWOW nie wykryje, organizuje on zaporę zgodnie z prośbą dowódcy 35 pWOW.
4. Odwód pułku /2 kp, 1/33 pWOW i kcz/ pozostawić w swoim ręku w gotowości użycia go w zależności od rozwoju działań.
5. Początek działań likwidacyjnych 4.00 26.06 /przekazanie zadań i zbiórka głównych sił batalionów 30', dojdzie do rejonów wyjściowych 60', sprecyzowanie zadań na podstawach wyjściowych 30' /kalkulację przeprowadzono w stosunku do 3/33 pWOW/.
6. Od świtu 26.06 do śledzenia za przeciwnikiem w rejonie działań likwidacyjnych wykorzystać śmigłowiec.
3. Ogłoszenie decyzji - 20'
Sytuacja wprowadzająca:
Czas operacyjny 2.20 26.06.
Miejsce: SD 33 pWOW.

Dowódca pułku przystąpił do ogłoszenia decyzji.

Proponowana treść decyzji:

1. Npl w godz. wieczornych 25.06 znacznymi siłami zaatakował SD 4 BDE w rejonie OERRLE, a od 1.00 do 2.00 26.06 dokonał szeregu napadów na obiekty tyłowe i pododdziały pułku, jednocześnie stwierdzono dwa zgrupowania: jedno w lesie /9404/ w sile około 140 ludzi; drugie prawdopodobnie na wschód od mostu HITZACKER w sile około 170 ludzi. Zgrupowanie wykryte w lesie /9404/ może o świcie 26.06 dokonać napadu na składy w lesie /8804/. Prawdopodobne zgrupowanie na wsch. HITZACKER może dokonać napadu na most w HITZACKER /wiadomości o zgrupowaniu na wsch. HITZACKER mogą być zwykłą dezinformacją/.
2. Zamierzam głównymi siłami pułku, kombinowanym batalionem TBF-5, kompanią 6 BM rozbić zgrupowanie npla w lesie /9404/. Częścią sił 1/33 pWOW rozpoznać rejon lasów wschód HITZACKER.

Do działań likwidacyjnych zorganizować dwa zgrupowania.

Zgrupowanie obronne w składzie: kombinowany batalion TBF-5 i 5 k 2/33 pWOW dla zorganizowania zapory: północny skraj lasu /8806/, BIENE BUTTE /9098/, WULRSTORT /9604/ z zadaniem niedopuszczenia do przerwania się npla w kierunku południowym.

Zgrupowanie uderzeniowe w składzie 3/33 pWOW /bez 5 kp/ z kompanią 6 BM, 2/33 pWOW z 1 k 33 pWOW z zadaniem rozbicia przy współdziałaniu ze zgrupowaniem organizującym zaporę w rejonie lasów płn. BEVENSEN.

W odwodzie pułku posiadać kp i kcz.

Początek działań likwidacyjnych 4.00 26.06.

Uwaga: o ile czas pozwoli przerobić zadania dla wykonawców na podstawie oceny położenia i decyzji.

4. Omówienie zajęć - 10'

W omówieniu podkreślić:

1. Cel zajęcia i w jakim stopniu został on osiągnięty.
2. Wykazać słuchaczom, że mimo znacznej przewagi sił przeciwdywersyjnych nad siłami dywersyjnymi, te ostatnie działają we własnym terenie, narzucają siłom zwalczającym je miejsce, czas i sposób walki. Szybko pojawiają

się i znikają w terenie oraz, że ciągle brak jest pewnych i sprawdzonych informacji o nich. Ciągle należy się liczyć z dezinformacją i działaniami pozornymi.

3. Działanie przeciwdywersyjne powinna cechować: aktywność, ciągłość, dążność do przejęcia inicjatywy i zaskoczenia, pozyskanie sympatii i poparcia miejscowej ludności.

OPRACOWAŁ:

ppłk dypl. H. JAGLIŃSKI

Wykonano w 10 egz.

Egz.nr 1-10 B.GŁ.OZS
Wyk. ppłk Jagliński
Druk. OH. dn. 8.04.75 r.
Nr ks. 0302/0879/WW.
kor. N.E.

ARCHIWUM
BIURO POLITYCZNE
KADRY
038841

A mapo
A szkic