

BIURO HISTORYCZNE SZTABU GENERALNEGO

Studja taktyczne

z historii wojen polskich 1918—21

TOM V

MANEWR NA MOZYRZ I KALINKOWICZE

OPRACOWAŁ
JAN CIAŁOWICZ
KAPITAN SZTABU GENERALNEGO

ATLAS

inst 1/2 A. Guiewecki.

WARSZAWA 1925
WOJSKOWY INSTYTUT NAUKOWO-WYDAWNICZY



BIURO HISTORYCZNE SZTABU GENERALNEGO

Studja taktyczne

z historji wojen polskich 1918—21

TOM V

MANEWR NA MOZYRZ I KALINKOWICZE


OPRACOWAŁ
JAN CIAŁOWICZ
KAPITAN SZTABU GENERALNEGO



















































ATLAS

part 1/2 *A. Guiewecki.*

WARSZAWA 1925
WOJSKOWY INSTYTUT NAUKOWO-WYDAWNICZY

Ordre de bataille grupy poleskiej. Załącznik do rozk. operac. L. 1724.


 d-ca ptk. Sikorski Władysław.
 szef sztabu pplk. Wolikowski R.

 9-ta dyw. piechoty.		2-ga brygada jazdy.	ODWÓD GRUPY.
17-ta bryg. piechoty. d-ca  pptk. Trojanowski.	18-ta bryg. piechoty. d-ca  ptk. Springwald.	 d-ca ptk. Kostecki.	32 p.p. d-ca pptk. Tarwid. I II Sztabowy.   
<p>85-ty p.p. d-ca kpt. Nowakowski. I II III Sztabowy.    </p> <p>d-ca kpt. Zabinski III/82 bat. bat. plut. 3-cal.     3/9 p.p.  2/9 p.a.c.  42. ros.</p> <p>roc. pans. „Pilsudczyk.” „Kaniów.”    4/5 sap. (2/21 sap.)</p> <p>  } p. jazdy tatarskiej.</p>	<p>22 p.p. d-ca pptk. Grabowski. I II III Sztabowy.    </p> <p>34 p.p. d-ca mjr. Łuczyński. I II III Sztabowy.    </p> <p>d-ca kpt. Zawadzki. d-ca mjr. Jaworski.   III/15 p.p.   } IV dyon   } 9 p.a. strz. wot.  </p> <p>plut. komp.  4/7 p.a.p.  1/9 p.a.c.  1/9 sap.</p>	<p>3 p.uł. d-ca ptk. Strzemiński.  </p> <p>10 p. uł. d-ca ptk. Obuch-Woszczatyński.  </p> <p>15 p.p. d-ca mjr. Wolf. I II Sztabowy.     1/11 d.a.k.</p>	<p>p. jazdy tatarskiej. d-ca ptk. Ślaski. Szwadr.  3</p>

Szkic № 2
porównaj z mapą 1:300.000

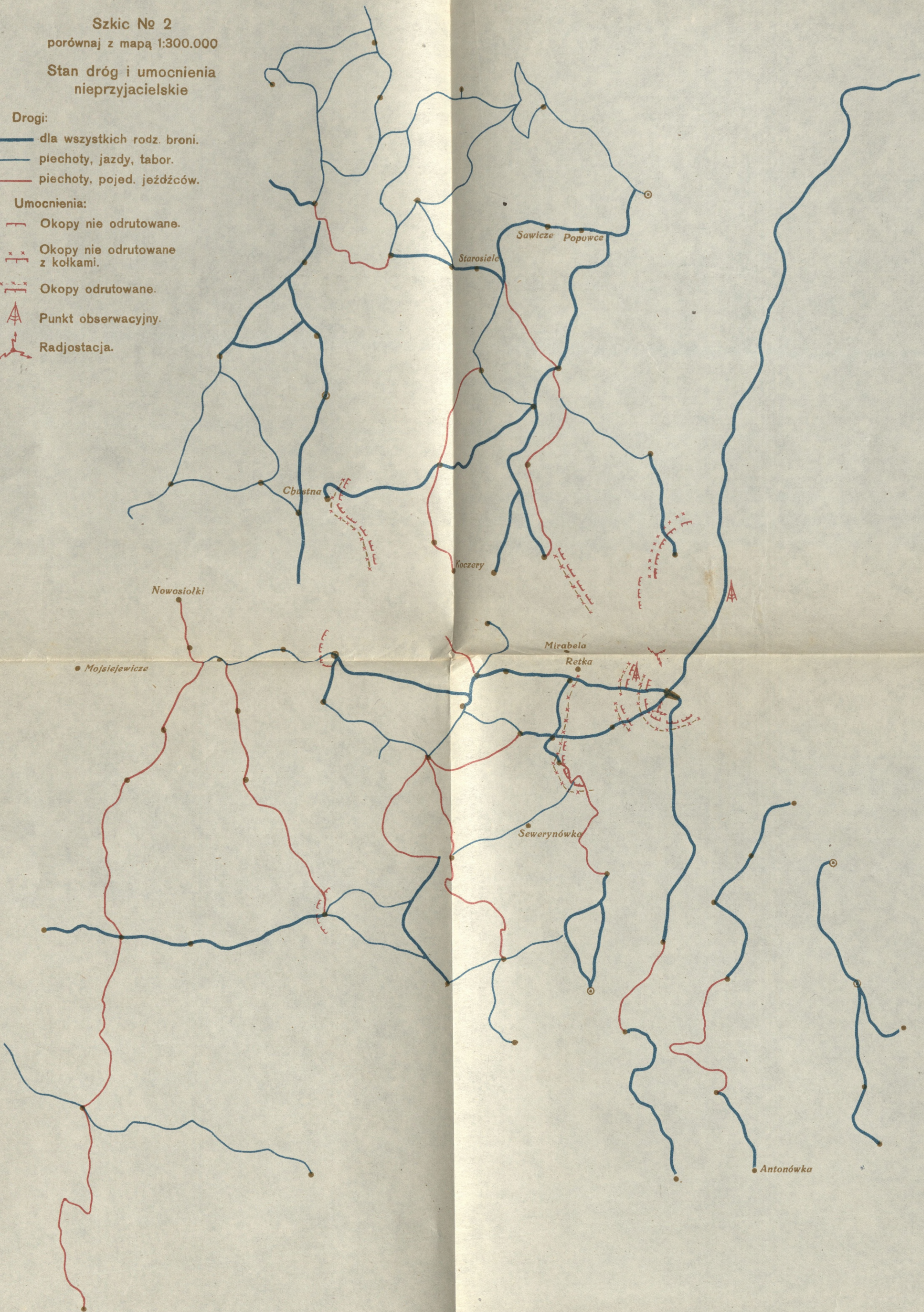
Stan dróg i umocnienia
nieprzyjacielskie

Drogi:

- dla wszystkich rodz. broni.
- piechoty, jazdy, tabor.
- piechoty, pojed. jeźdźców.

Umocnienia:

- Okopy nie odrutowane.
- Okopy nie odrutowane z kółkami.
- Okopy odrutowane.
- ▲ Punkt obserwacyjny.
- ▲ Radjostacja.



Szkic № 4.

1:300.000.

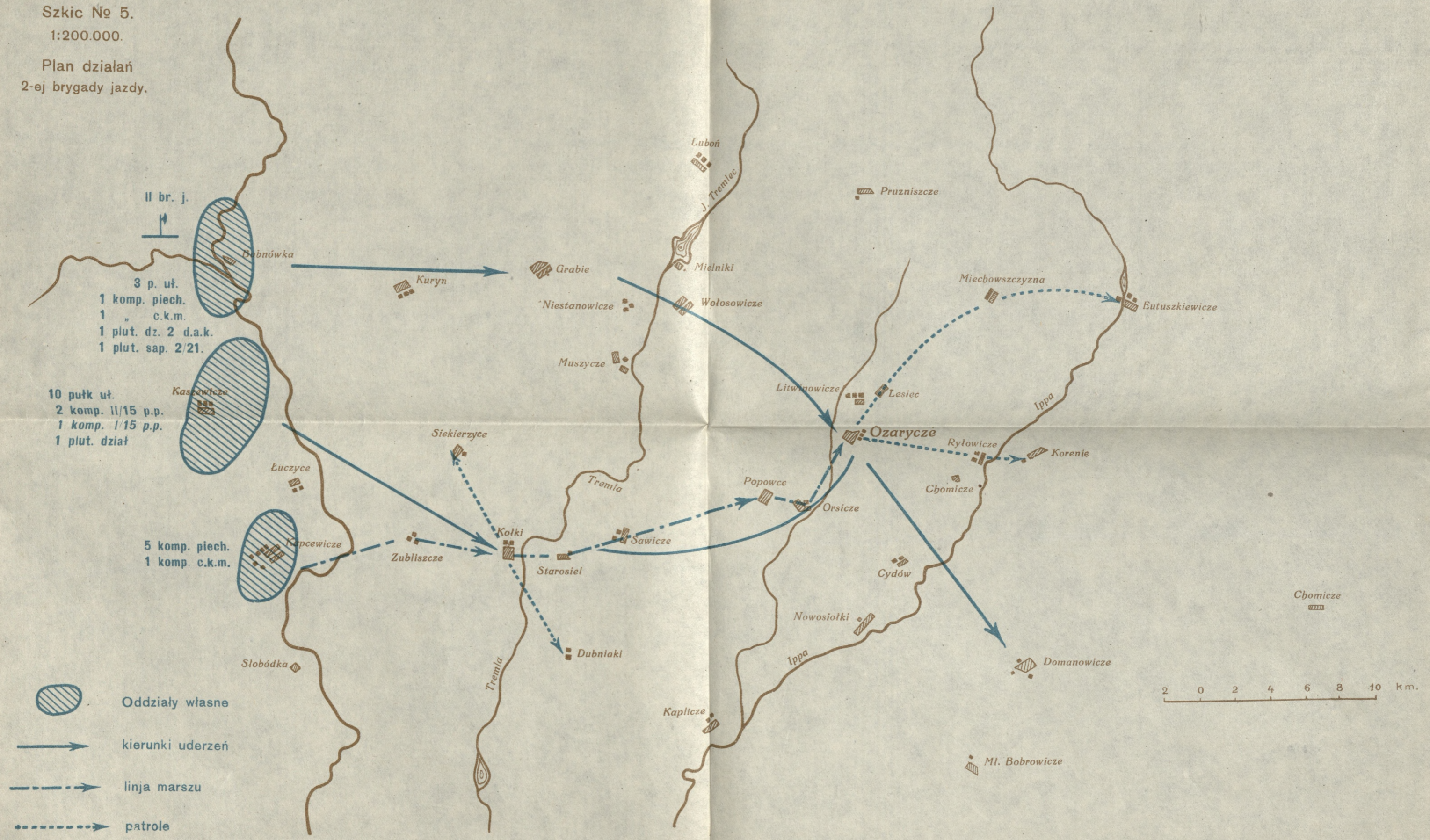
Plan działań i organizacja natarcia.



Szkic № 5.

1:200.000.

Plan działań
2-ej brygady jazdy.



II br. j.

3 p. uł.
1 komp. piech.
1 „ c.k.m.
1 plut. dz. 2 d.a.k.
1 plut. sap. 2/21.

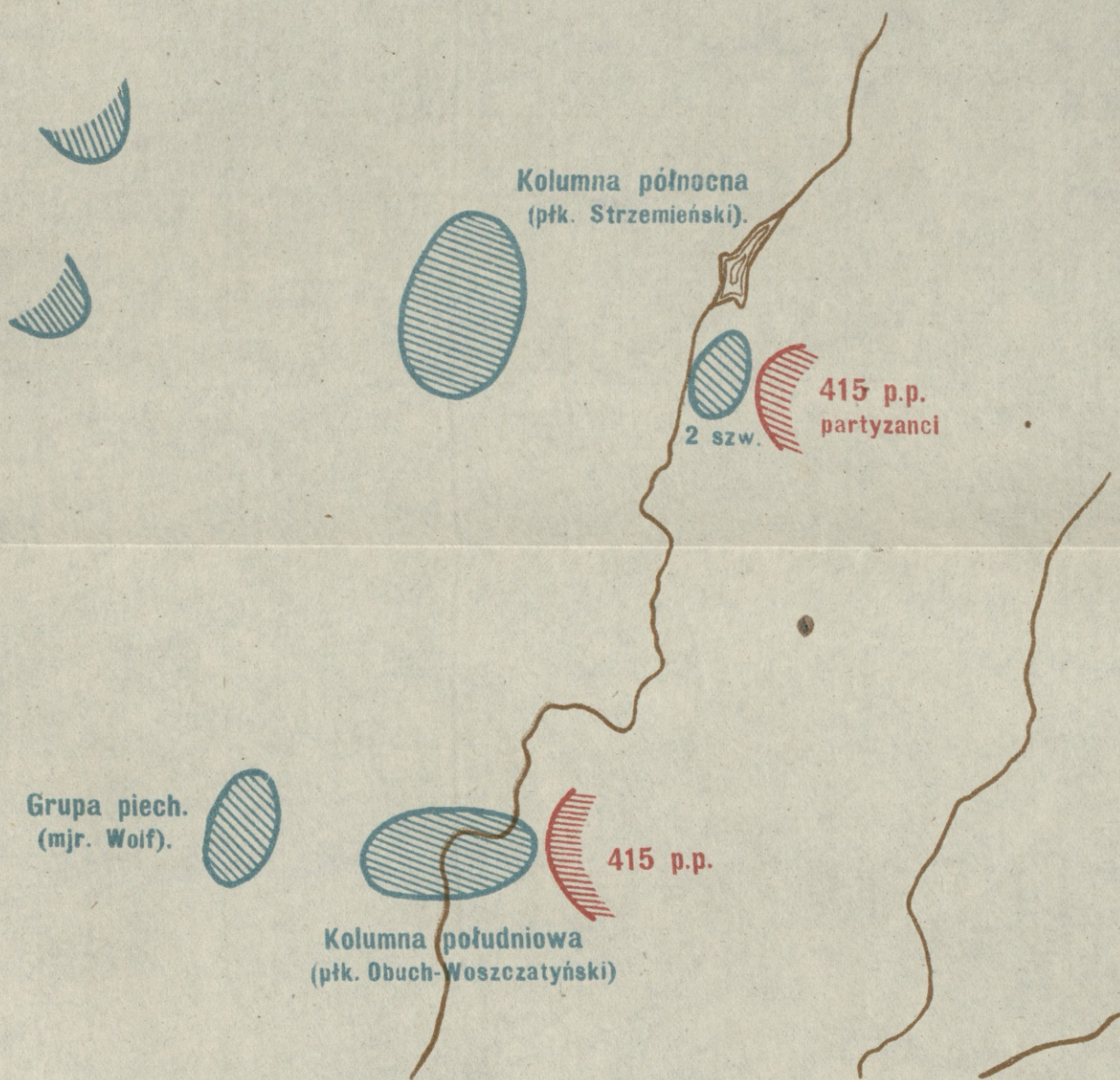
10 pułk uł.
2 komp. II/15 p.p.
1 komp. I/15 p.p.
1 plut. dział

5 komp. piech.
1 komp. c.k.m.

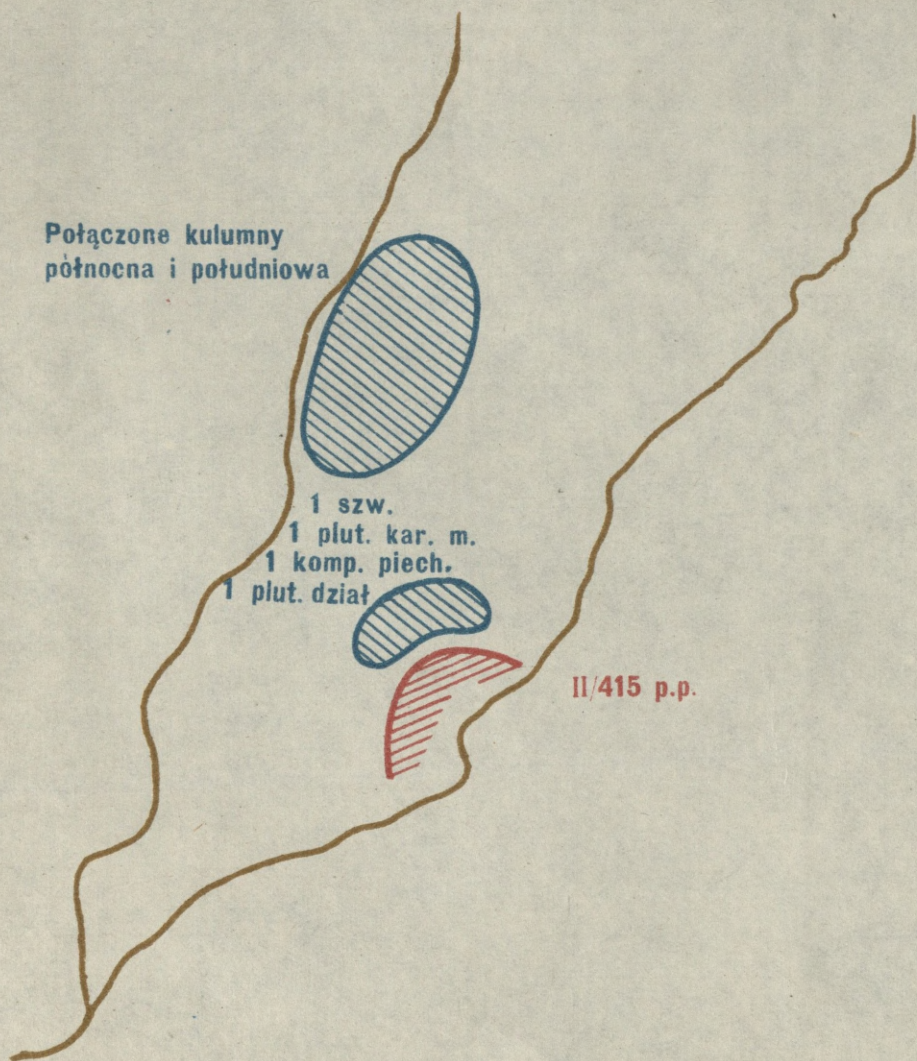
- Oddziały własne
- kierunki uderzeń
- linja marszu
- patrole

2 0 2 4 6 8 10 km.

Szkic № 5a.
(do szkicu № 5).



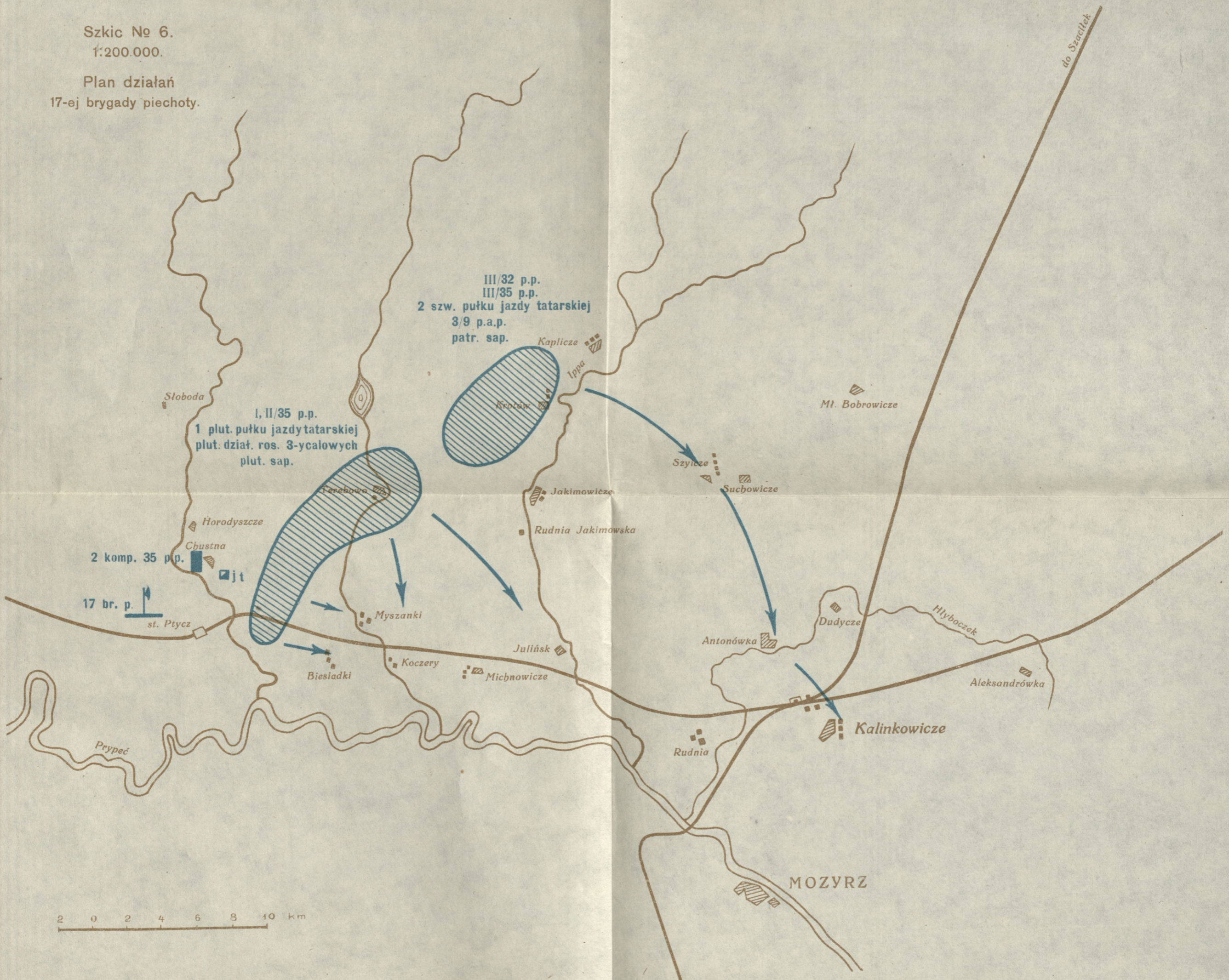
Szkic № 5/b.
2-ga brygada jazdy w dniu 5/III
(do szkicu № 5).



Szkic No 6.

1:200.000.

Plan działań
17-ej brygady piechoty.



III/32 p.p.
III/35 p.p.
2 szw. pułku jazdy tatarskiej
3/9 p.a.p.
patr. sap.

I, II/35 p.p.
1 plut. pułku jazdy tatarskiej
plut. dział. ros. 3-ycałowych
plut. sap.

2 komp. 35 p.p.

17 br. p.

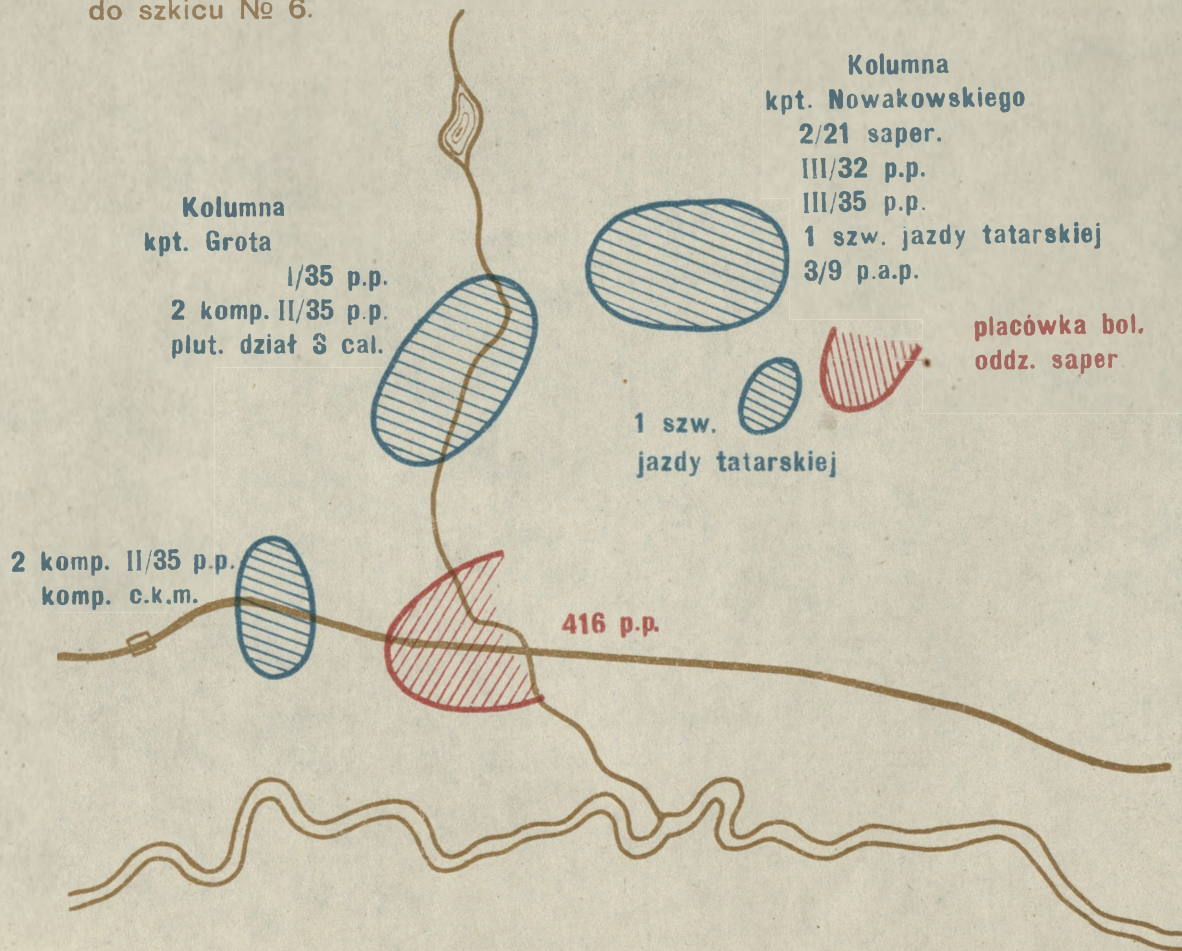
MOZYRZ

2 0 2 4 6 8 10 km

do Szacilek

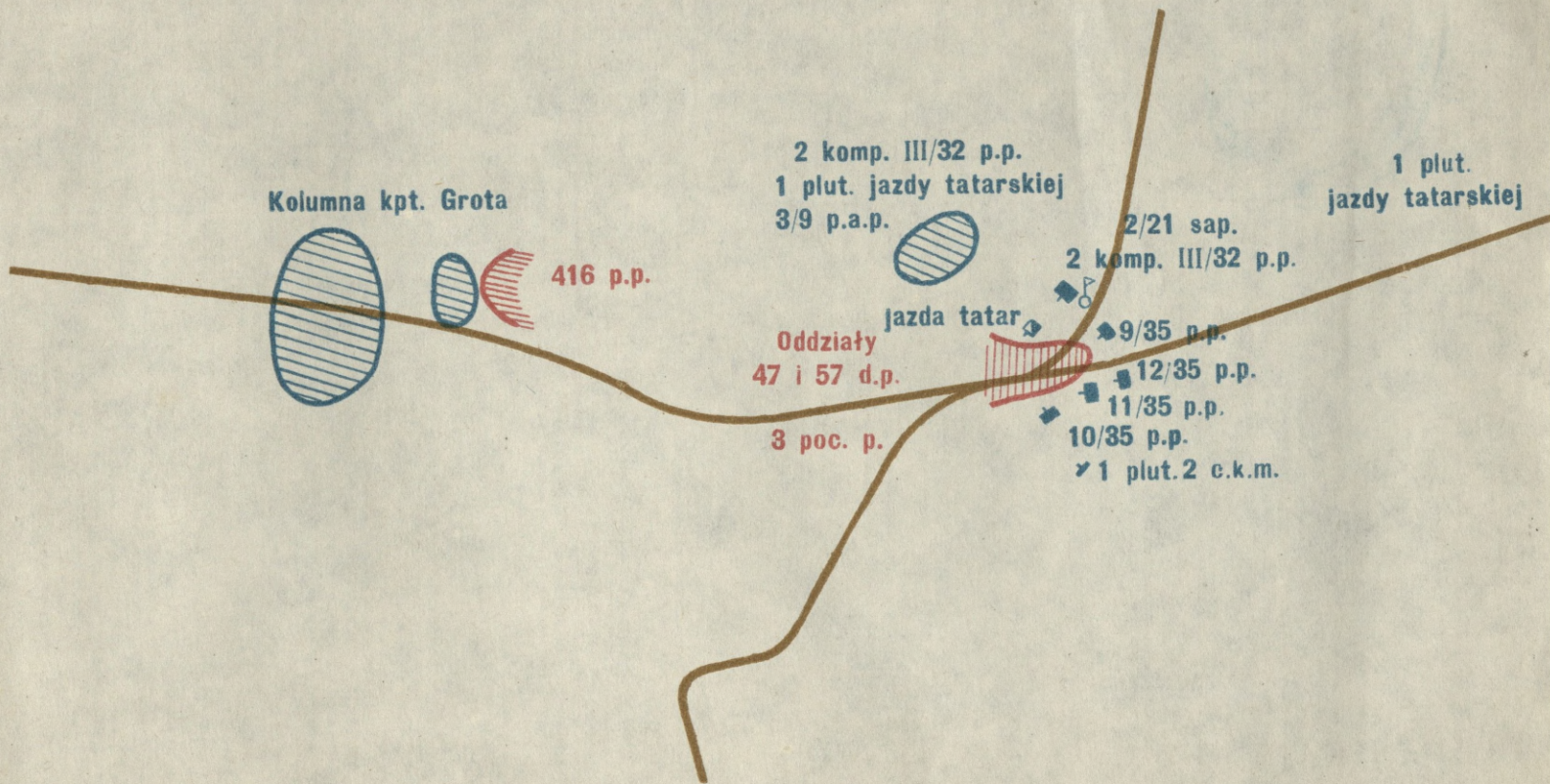
Szkic № 6/a.

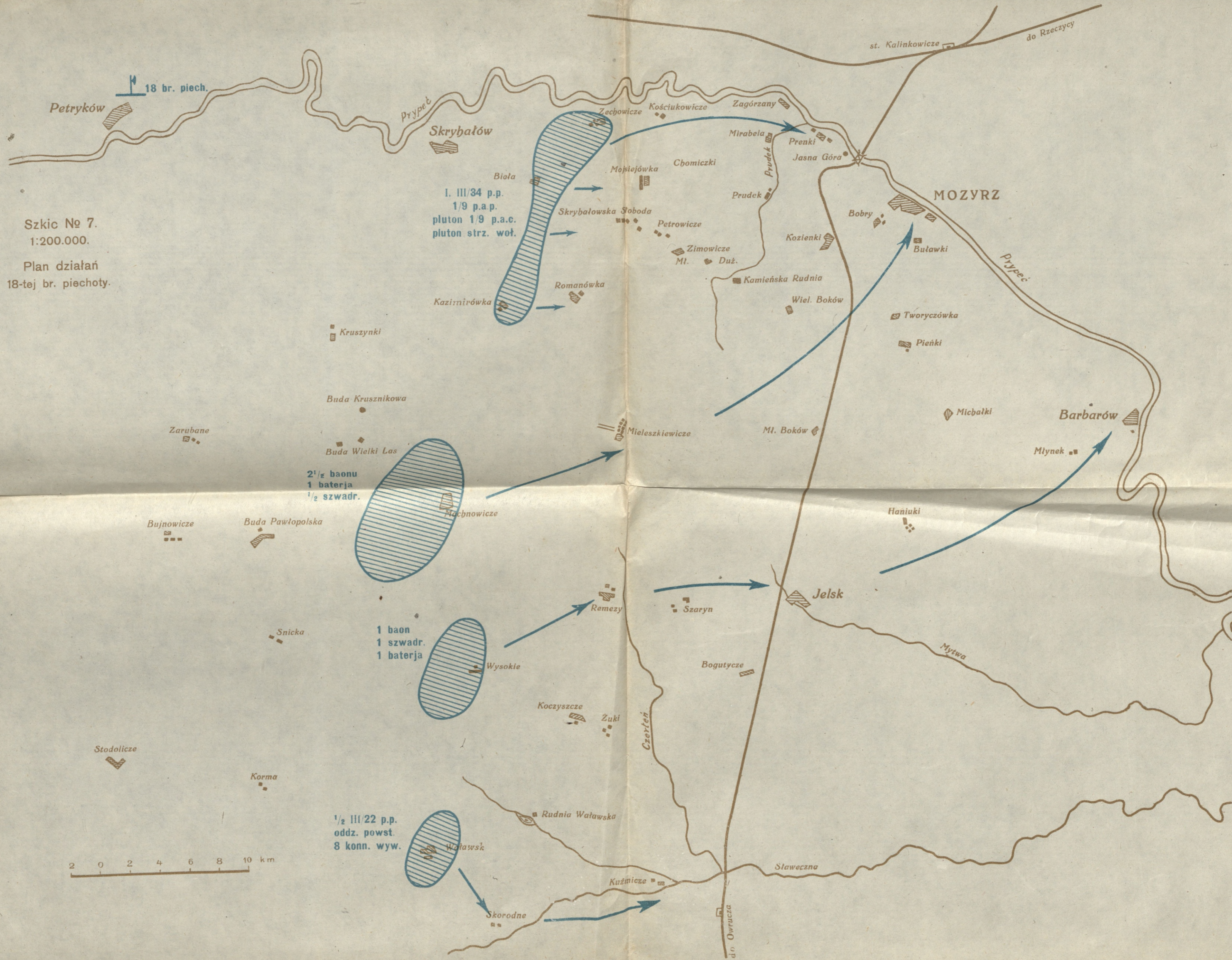
17 brygada piechoty
w dniu 4/III
do szkicu № 6.



Szkic № 6/b.

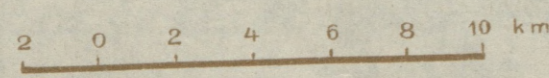
17 bryg. piech. w dn. 5.III godz. 17 m. 45.
(do szkicu № 6).

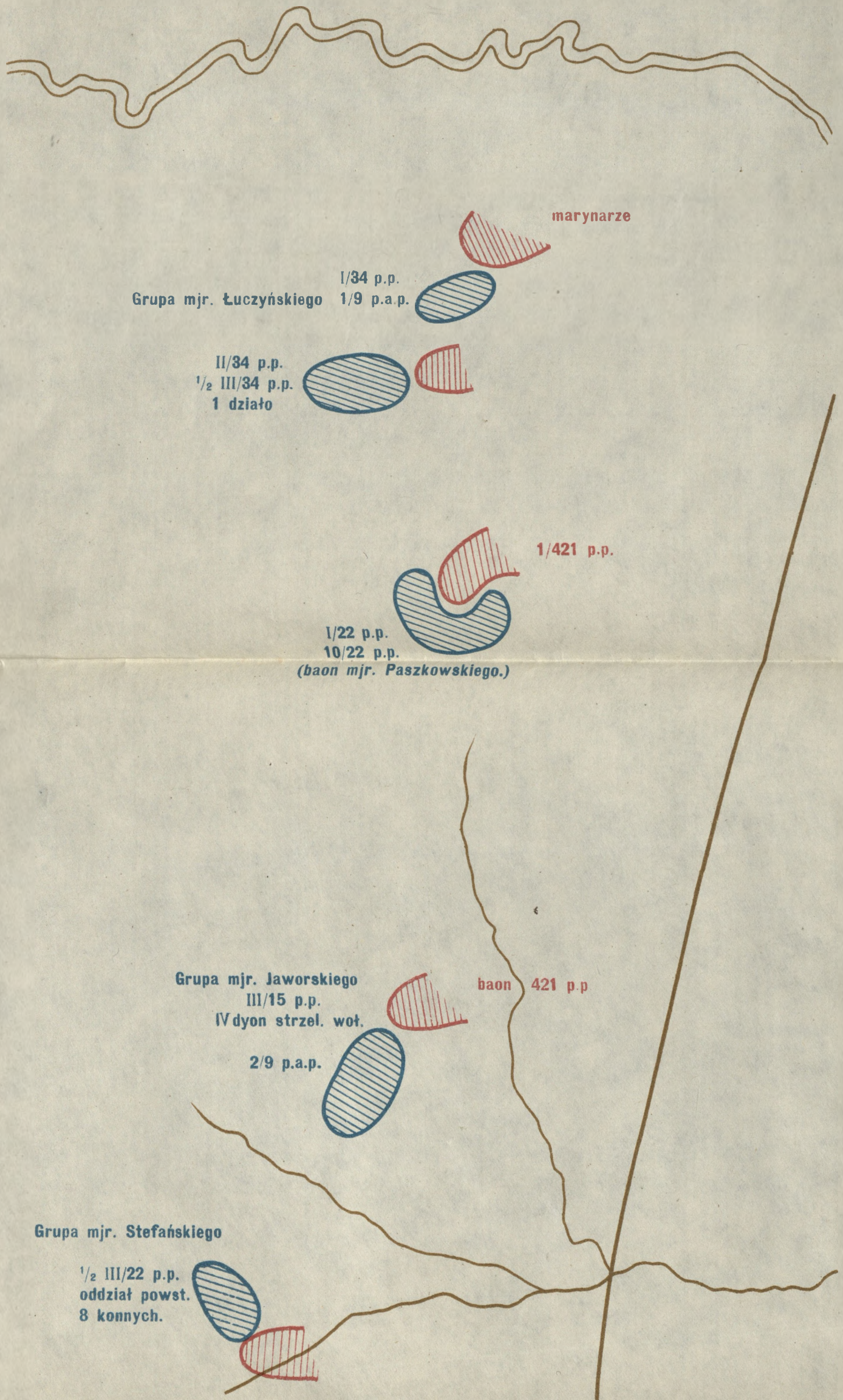




Szkic № 7.
1:200.000.


Plan działań
18-tej br. piechoty.





Szkic № 7/a
do szkicu № 7.

18-ta bryg. piechoty w dniu 4/III.



marynarze
I/34 p.p.
Grupa mjr. Łuczyńskiego 1/9 p.a.p.

II/34 p.p.
1/2 III/34 p.p.
1 działo





1/22 p.p.
10/22 p.p.
(baon mjr. Paszkowskiego.)
1/421 p.p.



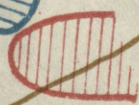
Grupa mjr. Jaworskiego
III/15 p.p.
IV dyon strzel. woł.
2/9 p.a.p.

baon 421 p.p.



Grupa mjr. Stefańskiego

1/2 III/22 p.p.
oddział powst.
8 konnych.




Szkic № 7b.
(Do szkicu № 7).

18 br. piech. w dniu 5.III
godz. 11 m. 50.

Grupa mjr. Olkowskiego

III/34.
1/2 I/34.
1/9 p.a.p.



417 p.p.



417 p.p.
i marynarze




Grupa por Sienkiewicza

1/2 I/34 z k.m.
1 plut. 1/9 p.a.c.



421 p.p.



Gr. mj. Paszkowskiego.

I/22.
1 komp. III/22.




Grupa por. Wolskiego

1 plut. strzelców wołyńskich
II/34.


Grupa pptk. Grabowskiego

II/22.
4/7 p.a.p.



Grupa mjr. Jaworskiego

III/15.
1 szw.
1 bat. 2 9 p.a.p.



I/57 d. p.




Grupa
kpt. Stefańskiego

1/2 III/22.

oddz. powst.
8 konnych wywiadowców



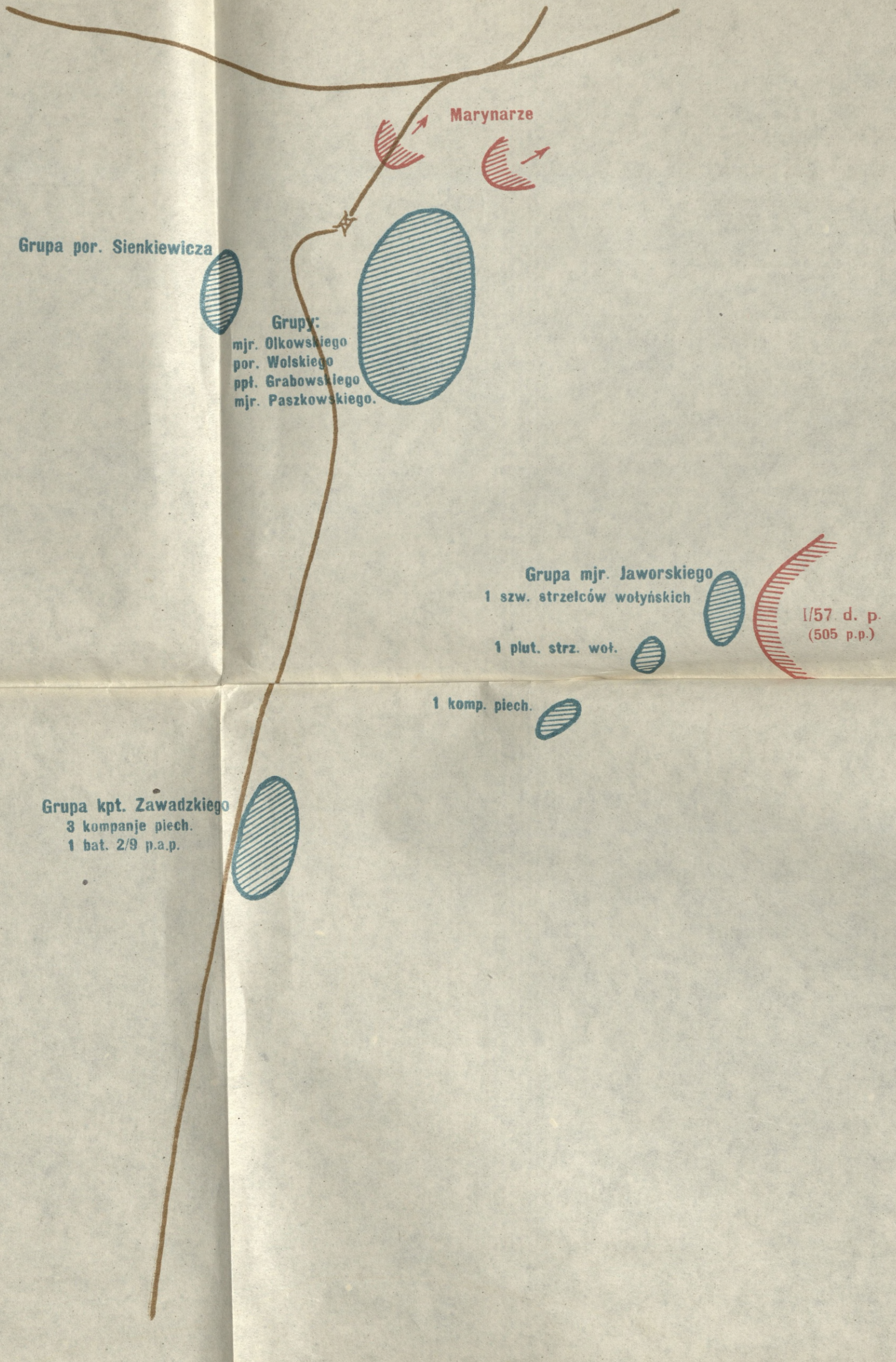
422 p.p.



18 br. piech. o godz. 20-ej.

Szkic № 7c.

(Do szkicu № 7).






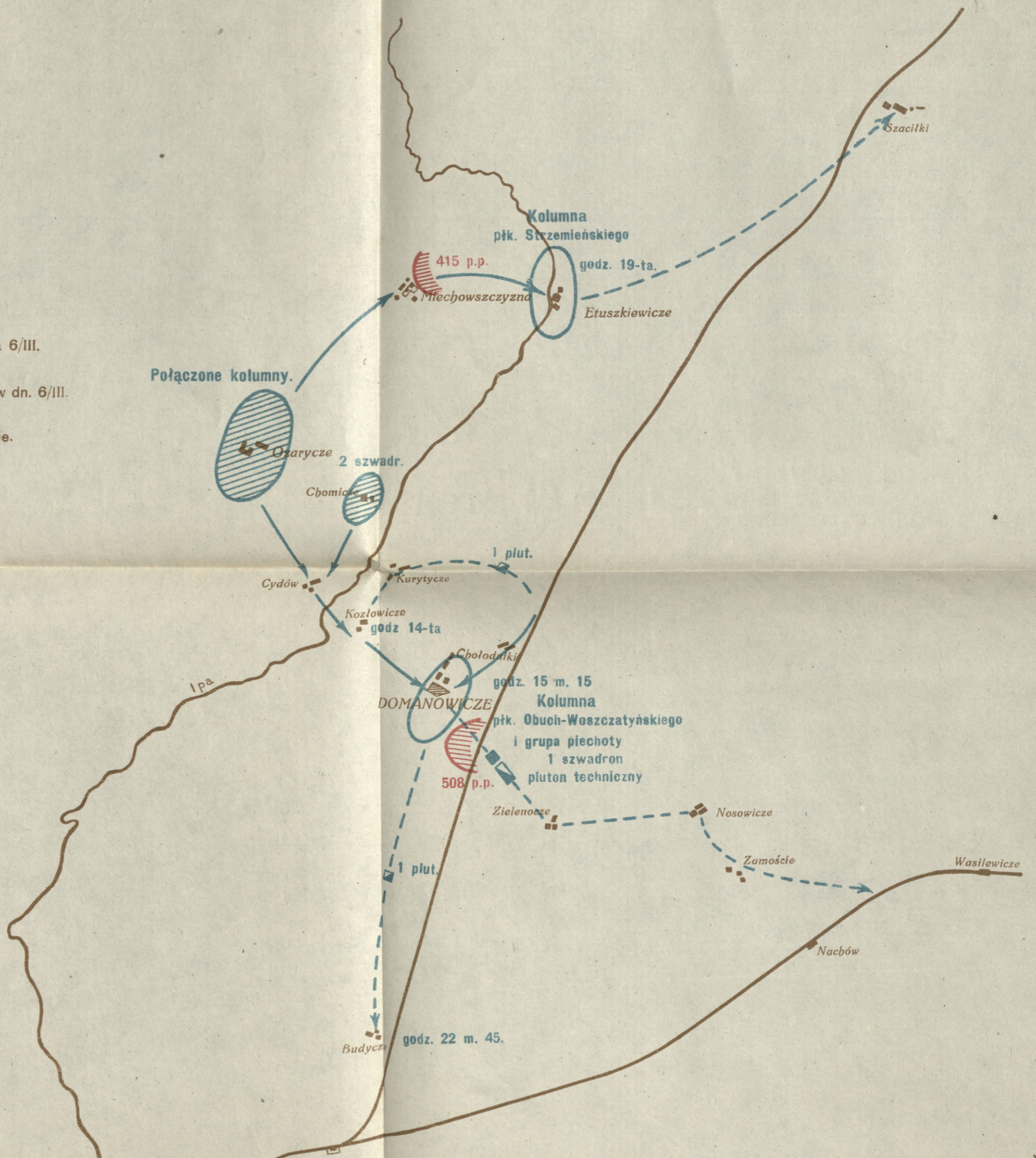
Szkic № 8.

2-ga brygada jazdy

w dniu 6 marca.

1:200.000.




-  Sytuacja wyjściowa 6/III.
-  Sytuacja końcowa w dn. 6/III.
-  Siły nieprzyjacielskie.


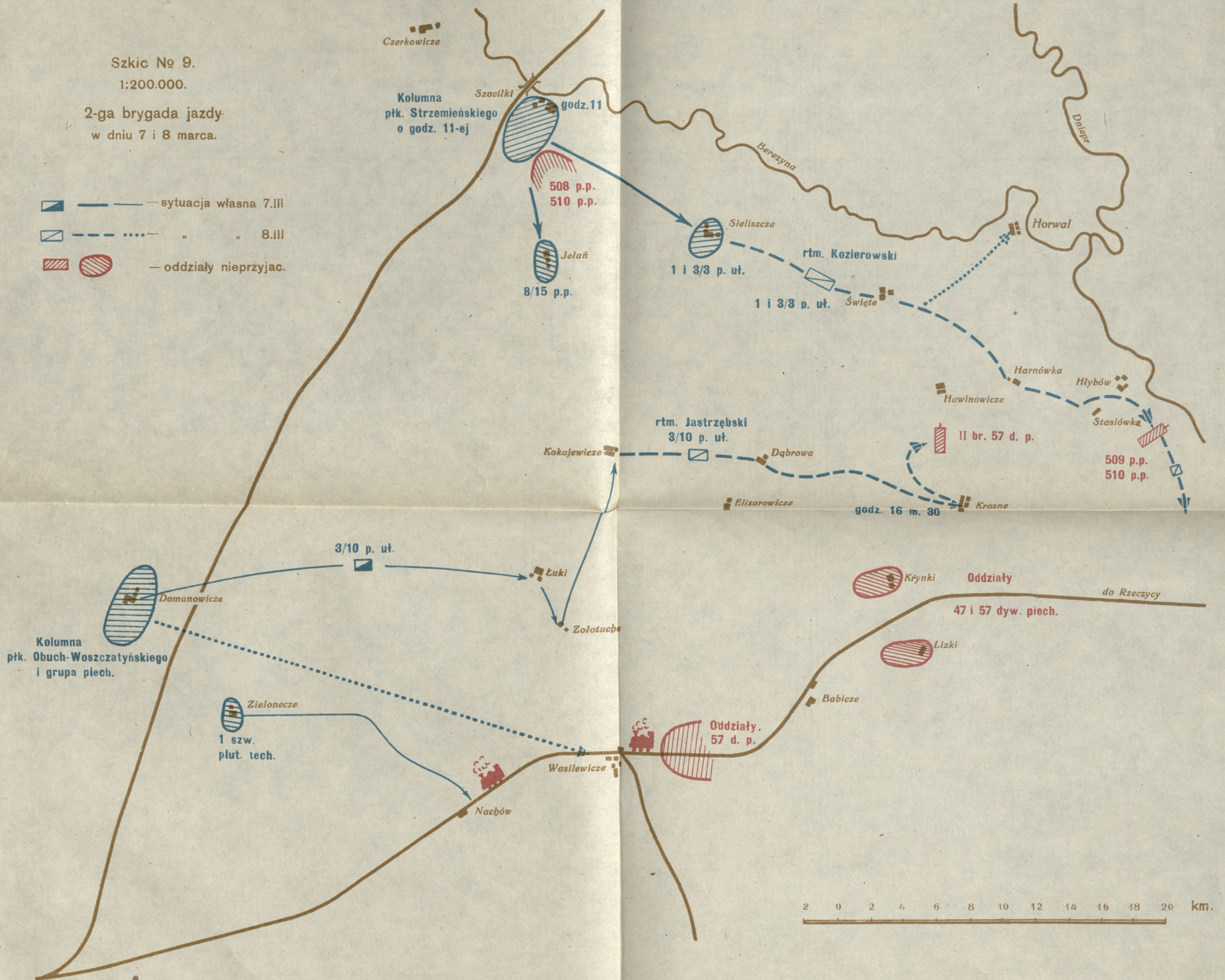


Szkic № 9.

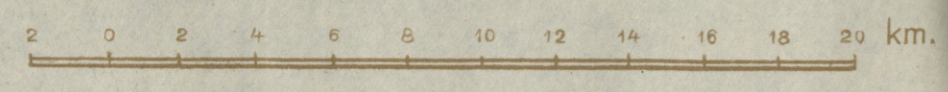
1:200.000.

2-ga brygada jazdy
w dniu 7 i 8 marca.

-  — sytuacja własna 7.III
-  — " " 8.III
-  — oddziały nieprzyjac.



Szkic № 10.
 1:200.000
 Zagon na Rzeczycę
 w dniu 10 marca
 (grupa kpt. Klaczyńskiego 11 i 12 marca).



Biblioteka Główna
Akademii Obrony Narodowej
25545/2 t.5+atlas



12-025545-005-0

