



39.

AKADEMIA OBRONY NARODOWEJ

WYDZIAŁ WOJSK LĄDOWYCH
ZAKŁAD TAKTYKI



Egz. Nr 15

Tylko dla nauczycieli akademickich

ĆWICZENIE Nr 132

Temat: DZIAŁANIA NA RZECZ WSPARCIA POKOJU
„Mazowsze - 2006”

Dokumentacja ćwiczenia

WARSZAWA

77215



AKADEMIA OBRONY NARODOWEJ

WYDZIAŁ WOJSK LĄDOWYCH
ZAKŁAD TAKTYKI



Egz. Nr 15

Tylko dla nauczycieli akademickich

ĆWICZENIE Nr 132

Temat: DZIAŁANIA NA RZECZ WSPARCIA POKOJU
„Mazowsze - 2006”

Dokumentacja ćwiczenia

AKADEMIA OBRONY NARODOWEJ

**WYDZIAŁ WOJSK LĄDOWYCH
ZAKŁAD TAKTYKI**

**ZATWIERDZAM
KOMENDANT WYDZIAŁU WOJSK LĄDOWYCH**

(-) płk prof. dr hab. Adam TOMASZEWSKI



— Egz. nr 15

Tylko dla nauczycieli akademickich



ĆWICZENIE Nr 132

**Temat: DZIAŁANIA NA RZECZ WSPARCIA POKOJU
„Mazowsze -2006”**

Dokumentacja ćwiczenia

KIEROWNIK ZAKŁADU

/-/ płk dr hab. Witold LIDWA

SKŁAD ZESPOŁU AUTORSKIEGO

ppłk dr Jan POSOBIEC.....	- ZTWŁąd
ppłk dr Przemysław PAŹDZIOREK	- ZTWŁąd
ppłk dr Bogdan PANEK.....	- ZSzO
mjr dr Norbert PRUSIŃSKI	- ZSDiMSzD
mjr dr Grzegorz ROSŁAN	- ZRWiWE
mjr dypl. Tomasz CAŁKOWSKI.....	- ZWO
ppłk dr Zdzisław BURAWSKI.....	- ZZD
mjr dr Andrzej WISZ.....	- ZŁiI
mjr dypl. Maciej KAŹMIERCZAK.....	- IEiL
mjr mgr Tomasz ZIELIŃSKI.....	- WLiOP KL
mjr mgr Adam BRZOZOWSKI	- ZDPiOP

UKŁAD DOKUMENTACJI ĆWICZENIA

1. Plan przeprowadzenia ćwiczenia dowódczo-sztabowego nr 132- (*część opisowa*).
2. Sytuacja na pierwszy dzień ćwiczenia
3. Rozkaz operacyjny nr 1 MNB
4. Zarządzenie operacyjne nr 321 MNB
5. Struktury organizacyjne i wyposażenie sił zbrojnych stron konfliktu (Dalii i Dracji)

Mapy i kalki (w oddzielnej teczce).

1. **Położenie wojsk stron konfliktu 310800 MAR** (załącznik 8 do sytuacji na pierwszy dzień ćwiczenia) – *Mapa 1:50 000*
2. Załącznik C do rozkazu operacyjnego nr 1 MNBRIG - *kalka*
3. Uzupełnienie do załącznika C do rozkazu operacyjnego nr 1 MNBRIG „DROGI MANEWRU” - *kalka*

**PLAN PRZEPROWADZENIA
JEDNOSTRONNEGO JEDNOSZCZEBLOWEGO
ĆWICZENIA DOWÓDCZO-SZTABOWEGO NR 132 ZE STUDENTAMI
UZUPEŁNIAJĄCYCH STUDIÓW MAGISTERSKICH AON
pk. „MAZOWSZE - 2006”
(część opisowa)**

1. Podstawa ćwiczenia:

- Program uzupełniających studiów magisterskich kierunek – Zarządzanie i Dowodzenie od roku akademickiego 2004/2005, AON Warszawa 2004, nr bibl. S/5984.
- Program uzupełniających studiów magisterskich kierunek – Bezpieczeństwo Narodowe od roku akademickiego 2004/2005, AON Warszawa 2004, nr bibl. S/5979.
- Program uzupełniających studiów magisterskich kierunek – Ekonomia od roku akademickiego 2004/2005, AON Warszawa 2004, nr bibl. S/5980

2. Dokumenty odniesienia:

Mapy: 1: 50 000

M - 34 - 115-C,D; - 116-C,D; - 117-C,D;
- 127-A,B; -C,D; - 128-A,B; -C,D; -129-A,B; -C,D;
- 139-A,B; -C,D; - 140-A,B; -C,D; -141-A,B; -C,D;

I. TEMAT:

Działania na rzecz wsparcia pokoju

II. CELE:

1. Uczyć studentów organizacji działań sił w strefie odpowiedzialności.
2. Doskonalić umiejętności pracy w terenie i umiejętności współpracy z władzami cywilnymi.
3. Pogłębić wiedzę studentów z zakresu użycia pododdziałów wojsk lądowych w operacjach pokojowych.

III. GŁÓWNE ZAGADNIENIA SZKOLENIOWE:

1. Planowanie działań pokojowych w strefie rozdzielania.
2. Organizacja współpracy z władzami cywilnymi w strefie odpowiedzialności kontyngentu.
3. Planowanie doraźnych zadań mandatowych.

IV. MIEJSCE I CZAS TRWANIA ĆWICZENIA:

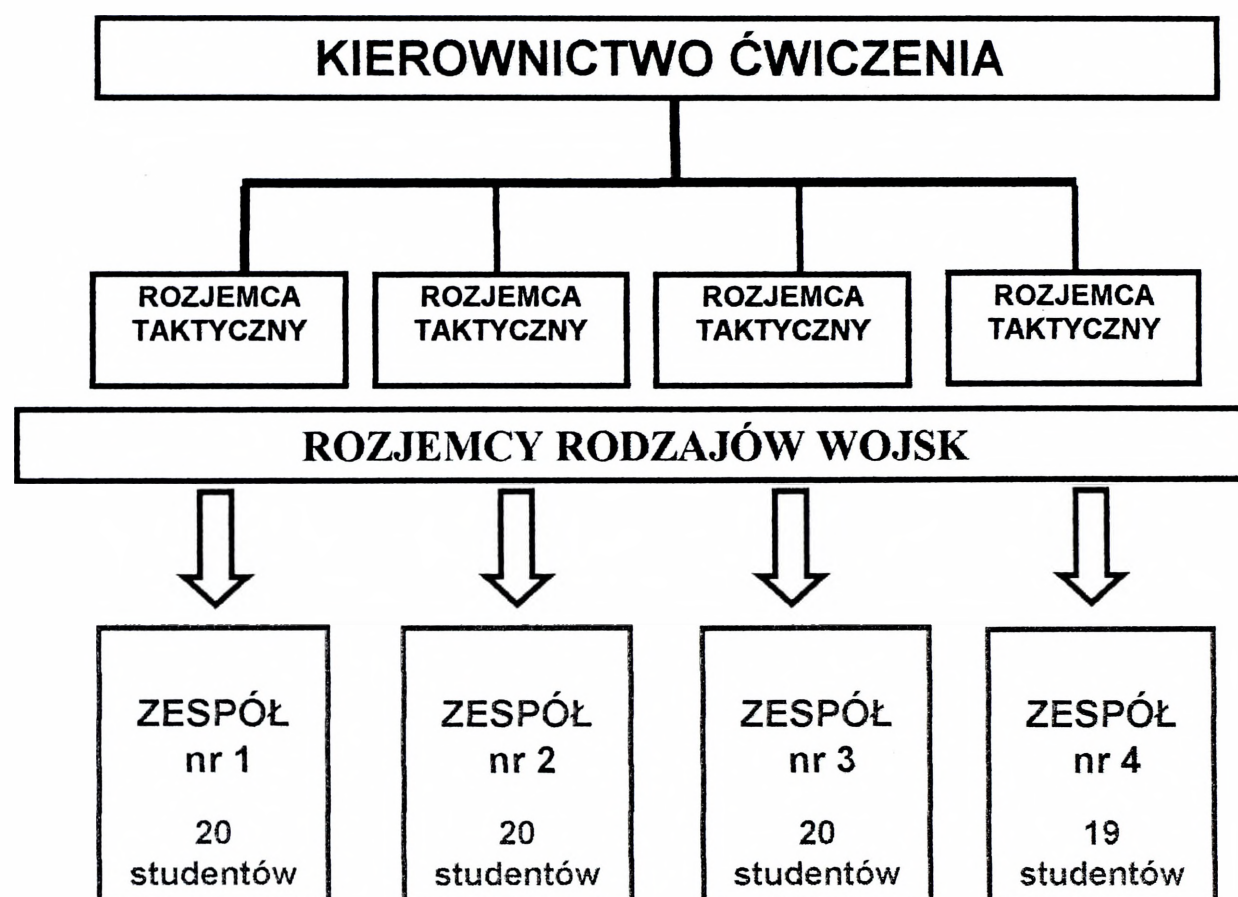
Ćwiczenie prowadzone będzie na części obszaru NIZINY MAZOWIECKIEJ I WYSOCZYNY SIEDLECKIEJ.

Ćwiczące zespoły rozmieszczone zostaną w salach wykładowych AON blok 101 w Rembertowie.

Praca w terenie odbywać będzie się na punktach pracy w rejonie: ŁOCHÓW, STANISŁAWÓW, SUCHOŻEBRY, KOSÓW LACKI.

Ćwiczenie odbędzie się w dniach: 31.03 i 03-07.04.2006.

V. STRUKTURA ĆWICZĄCYCH:



W ćwiczeniu udział wezmą:

- ⇒ kadra naukowo-dydaktyczna AON;
- ⇒ studenci czwartego semestru uzupełniających studiów magisterskich WWŁąd. i WS-O, tworzący wybrane elementy czterech dowództw batalionów (kontyngentów narodowych POLBAT-u);
- ⇒ grupa zabezpieczenia.

VI. SKŁAD STRON:

Dla celów szkoleniowych ćwiczenia utworzono nieistniejące realnie struktury państwowe:

a) strony konfliktu

- DALIA, DRACJA – pozostające w sporze;

DALIA – państwo położone w Europie Środkowej, graniczące na zachodzie z należącą do Eurolandu WISLANDIA, na północy z zachowującą neutralność KOLLA, a na południu z antagonistyczną DRACJA.

Grupa Operacyjna "BOBRY" w składzie: 2DPanc, 21, 22 BZ, 23BKPow, 24BŚ oraz wybrane jednostki grupy operacyjnej.

DRACJA – państwo sąsiadujące na północy z przeciwstawną DALIĄ, graniczące na zachodzie z należąca do Eurolandu WISLANDIĄ i na południu z neutralną Republiką Lancet.

5KZ w składzie: 5DZ, 51BZ, 511bkpow, 52BŚ oraz wybrane jednostki grupy operacyjnej

b) wojska pokojowe

MNBRIG (wielonarodowa brygada państw sojuszu: MONDA, ALPIA, POLANDIA) w składzie: 1MONBAT, 2POLBAT (ćwiczący), 3ALPBAT, das, blog, ksap oraz jednostki wsparcia i zabezpieczenia.

c) państwa neutralne, sojuszu i organizacje międzynarodowe

- KOLLA, LANCET – państwa zachowujące neutralność, sąsiedzi państw skonfliktowanych;
- grupa państw **Eurolandu** (21 państw w tym: JURA, **POLANDIA**, WISLANDIA, FREZJA, **MONDA**, MADRA, BIZONIA, MORAWIA, **ALPIA**).
- ONZ – Organizacja Narodów Zjednoczonych
- Organizacje humanitarne.

VII. DOTYCHCZASOWE DZIAŁANIE, POŁOŻENIE WYJŚCIOWE I ZAMIARY STRON.

Kalendarium narastania sytuacji kryzysowej

1. Przyczyny i eskalacja konfliktu pomiędzy DALIĄ i DRACJĄ:

- 2002 – kryzys gospodarczy;
- Zima 2004 – zamieszki mniejszości narodowych Dalów (na wskutek ataków Dracjan);
- Marzec 2005 – dalsze ataki na MN Dalów;
- 15 kwietnia 2005 – Dalia ogłasza zamiar deportacji Dracjan;
- Maj 2005 – przesiedlenia MN Dracjan do obozów przejściowych w Dalii;
- Maj 2005 – debaty ONZ;
- Czerwiec 2005 – ONZ wspiera logistycznie przesiedleńców;
- Czerwiec 2005 – odkrycie złóż gazu na pograniczu Dracji i Dalii przez DRACJĘ;
- Lipiec 2005 – DALIA żąda renegocjacji granic pomiędzy Dracją;
- Koniec lipca 2005 – Dracja rozpoczyna wysiedlać MN Dalów z terenów gazonośnych;
- Sierpień 2005 – Dalia zbiori MN Dalów w DRACJI;
- Sierpień 2005 – manewry wojsk, przemieszczanie jednostek obu państw w kierunku spornych obszarów;
- Sierpień – wrzesień 2005 – poważny wzrost napięcia pomiędzy państwami.
- **25 września agresja DALII na DRACJĘ**
- Październik 2005 – ciężkie walki pomiędzy DALIĄ i DRACJĄ;
- 25 stycznia 2006 – porozumienie o zaprzestaniu walk (mediacja KOLLA) OLSZTYN;
- 10 lutego 2006 – rezolucja ONZ;
- 12 lutego 2006 – Mandat sił pokojowych;
- 18 lutego 2006 – porozumienie o statusie sił pokojowych; Początek marca 2006 – wycofanie części sił stron konfliktu z przyszłej strefy zdemilitaryzowanej.

2. Proces zaangażowania Organizacji międzynarodowych i państw w pokojowe rozwiązanie konfliktu pomiędzy DALIĄ i DRACJĄ

- 25 stycznia 2006 – porozumienie o zaprzestaniu walk (mediacja KOLLA) OLSZTYN;
- 28 stycznia 2006 – porozumienie pokojowe;
- 10 lutego 2006 – rezolucja ONZ;
- 12 lutego 2006 – Mandat sił pokojowych;
- 25 lutego 2006 – porozumienie o statusie sił pokojowych;
- 15 marca 2006 – wydzielone siły z MNBRIG przygotowują warunki do wejścia sił głównych;

- *31 marca – zadanie dla ćwiczącego 2POLBAT-u;*
- *03 kwietnia 2006 – rekonesans rejonów odpowiedzialności przez grupy operacyjne MNBRIG (w tym ćwiczący POLBAT);*
- *15 – 25 kwiecień 2006 – przemieszczenie sił pokojowych, zajęcie rejonów odpowiedzialności;*
- *22 kwietnia 2006 oficjalne przejęcie strefy;*
- *Do 31 maja 2006 wycofanie całości sił stron konfliktu ze strefy rozdzielania;*
- *Od 22 kwietnia 2006 do października realizacja ustalonych zadań przez I zmianę.*

DALIA – państwo położone w Europie Środkowej, graniczące na zachodzie z należącą do Eurolandu WISLANDIĄ, na północy z zachowującą neutralność KOLLA, a na południu z antagonistyczną DRACJĄ. (Por. sytuacja na pierwszy dzień ćwiczenia s. 50).

DRACJA – państwo sąsiadujące na północy z przeciwstawną DALIĄ, graniczące na zachodzie z należącą do Eurolandu WISLANDIĄ i na południu z neutralną Republiką Lancet. Granica pomiędzy między spornymi państwami przed wybuchem konfliktu przebiegała na linii: KAMIENCZYK (ED 3228), BORZYMY (ED 4317), MYSZADŁA (ED 4814), KORYTNICA (ED 5808), POLAZIE (ED 6204), JARNICE (ED 6701), SZARUTY (ED 0071), BIELANY (ED 8599), REPKI (ED 9505), DROHICZYN.

Oba państwa stały się niepodległe i suwerenne pod koniec XX wieku, po rozpadzie wielonarodowego, federacyjnego i nieistniejącego obecnie państwa BALTA.

Euroland, utworzony został w latach pięćdziesiątych ubiegłego stulecia. Skupia on państwa o ustrojach demokratycznych, położone w zachodniej i środkowej Europie. Państwa te związane są układem polityczno-militarnym „**Bezpieczny Euroland**” obejmującym między innymi wspólne płaszczyzny działania na wypadek zagrożeń przy założeniu, że członkostwo w sojuszu w żaden sposób nie ogranicza ich suwerenności. Sojusz posiada charakter otwarty, co przejawia się między innymi gotowością do przyjmowania nowych członków. Warunkiem akcesu państwa spoza sojuszu jest stabilna sytuacja polityczna i militarna, przejawiająca się między innymi demokratyczną formą sprawowania władzy i cywilną kontrolą nad siłami zbrojnymi. Sojusz prowadzi aktywną politykę porozumienia i dialogu w stosunku do państw regionu. Ostro sprzeciwia się łamaniu praw człowieka oraz totalitaryzmowi i niedemokratycznym rządów na całym świecie.

Wojska sojuszu prowadzą operacje pokojowe i stabilizacyjne na całym świecie w ramach mandatu ONZ oraz OBWE. Utrzymują kontakty dyplomatyczne z państwami dążącymi do pokojowego rozwiązywania sporów. Aktywnie wspierają organizacje humanitarne działające na rzecz poprawy sytuacji ludności cywilnej na obszarach pokonfliktowych.

Spośród państw nie należących do sojuszu, szczególnie bliskie związki łączą Sojusz z KOLLA, państwem które po rozpadzie BALTU dokonało szeregu przeobrażeń ustrojowych i gospodarczych.

W latach pięćdziesiątych XX wieku rozpoczyna się w Europie dynamiczny rozwój przemysłu zwłaszcza precyzyjnego, elektronicznego i maszynowego. Drewno nie jest już podstawowym budulcem, szczególnie w budownictwie. Na obszarach obu państw głównymi zasobami były ubogie rejony rolnicze. W związku z tym, **DALIA DRACJA** rozwijały swoje rolnictwo i przemysł spożywczy stając się głównym dostawcą żywności dla wysoko rozwiniętych krajów europejskich. U schyłku XX wieku sytuacja ekonomiczna świata bardzo się zmieniła. Rynek produktów rolnych stracił na znaczeniu a ceny żywności spadły. Jednocześnie ceny energii wzrosły a ich import oraz wysoko przetworzonych towarów konsumpcyjnych przez **DALIĘ** i **DRACJĘ** stał się bardzo kosztowny. Kryzys energetyczny i konieczność importowania surowców potęguje trudności gospodarcze państw.

W tym okresie wzrósł znacznie deficyt budżetowy i inflacja rejestrowana w obu państwach. **PKB DALIA I DRACJA w 2002 roku spadł odpowiednio o 5,5% i 9,2%**. Rządy

obu państw postanowiły przeciwdziałać kryzysowi gospodarczemu m.in. poprzez obniżenie płac w sferze budżetowej. Recesja gospodarcza spowodowała gwałtowny wzrost bezrobocia szczególnie mniejszości narodowych w DRACJI, które osiągnęło 22%.

W wyniku takiego rozwoju sytuacji, Dalowie w **czerwcu 2004 roku** zwrócili się do Trybunału Europejskiego z prośbą o interwencję w obronie ich interesów.

Zanim rozpoczęły się działania Trybunału, **rząd DRACJI lipcu 2004 roku** oskarżył Dalów o stworzenie warunków do kryzysu ekonomicznego poprzez podniesienie opłat transportu tranzytowego produktów przemysłowych, które tym samym stały się mało opłacalnym towarem na rynkach zagranicznych. Podobne oskarżenia pod adresem Dracjan wystosował rząd **DALII** w stosunku do artykułów rolnych.

Wynikało to przede wszystkim z tego, że rządy tych państw nie posiadając odpowiedniego zaplecza politycznego oraz możliwości rozwiązywania problemów gospodarczych, poddały się presji grup nacjonalistycznych społeczeństwa, dążąc bezwzględnie do osiągnięcia dominacji w tym regionie. W następnych miesiącach 2004 r. kontynuowano różne wzajemne oskarżenia pod adresem mniejszości narodowych, wykorzystując na szeroką skalę środki masowego przekazu.

Doprowadziło to **zimą 2004 roku** do wybuchu zamieszek w Siedlcach, Sokołowie Podlaskim. Podstawą ich były rozszerzające się niezadowolenie i krytyka poczynań gospodarczych tej mniejszości narodowej. Ataki na własność Dalów kontynuowano także na wiosnę **2005 roku**. Zamieszki wymknęły się spod kontroli i spowodowały wiele ofiar po obu stronach. W **marcu 2005 roku** rząd **DALII** ogłosił, że nie jest w stanie dłużej zapewnić ochrony Dracjanom, po tym jak na terenie DRACJI autobus szkoły regionalnej Dalów został ostrzelany przez organizację nacjonalistyczną „Dracki Front Narodowy”, w wyniku czego zginęło pięcioro dzieci, a dziesięcioro zostało rannych.

W odpowiedzi na takie wydarzenia **15 kwietnia 2005 r.** rząd Dalii ogłosił, że wszyscy Dracjanie mieszkający w **DALII** będą deportowani do DRACJI.

Na **początku maja 2005 roku** 25 000 Dracjan żyło w bardzo prymitywnych warunkach w małych enklawach na pograniczu **DALII i DRACJI**. Przesiedlono ich w rejon, który nie zapewniał odpowiednich warunków do ich egzystencji.

Zaniepokojona rozwojem sytuacji ONZ w **maju 2005 roku** podjęła debaty nad ich losem. **DALIA i DRACJA** odrzuciły wszelkie próby nakłonienia ich do odstąpienia od prześladowania mniejszości argumentując, że przesiedlenie było podyktowane ich dobrem osobistym, aby zapewnić im ochronę i bezpieczeństwo. Obydwa państwa twierdziły na forum ONZ, że skoncentrowano Dalów i Dracjan w enklawach zapewnia im skuteczniejszą ochronę przed nacjonalistami. Rada Bezpieczeństwa ONZ ostro skrytykowała rządy **DALII i DRACJI** za takie traktowanie ludzi, pozostawienie ich swojemu losowi i w praktyce zapewnienie im tylko warunków do realizacji podstawowych potrzeb życiowych związanych z przetrwaniem.

W **czerwcu 2005 roku** ONZ ustanowiło wsparcie logistyczne (UNLOG-BAT), bazując na porcie GDYNIA położonym w WISLANDII i rozpoczęło ograniczone dostawy podstawowej pomocy humanitarnej dla mniejszości obu skłóconych stron. Jednak konwoje regularnie były zatrzymywane przez Dalów żądających odpowiedniego poziomu pomocy żywnościowej ONZ także dla nich. W ciągu **2005 roku** sytuacja ekonomiczna **DALII** znacznie pogorszyła się.

DRACJA opierając się na swoim historycznym dziedzictwie i doświadczeniu w poszukiwaniu minerałów i zasobów energii rozpoczęła, na wielką skalę poszukiwania zasobów bogactw naturalnych. Doprowadziło to w **czerwcu 2005 r.** do znalezienia złóż gazu ziemnego na terenach przygranicznych pomiędzy Dalią a Dracją zamieszkanymi w części przez mniejszość narodową Dalów. (WYSZKÓW (ED 3128), STANISŁAWÓW (EC 3793), GREBKÓW (EC 6291), PNIENNIK (ED 5503), JADÓW (ED 4314).

DRACJA doceniając wartość odkrytego złoża gazu dla rozwoju i wzrostu gospodarczego postanowiła rozpocząć ich eksploatację wysiedlając zamieszkujące tam w małych grupach mniejszości Dalów.

W lipcu 2005 roku, kiedy wiadomość o odkryciu złóż gazu ziemnego obiegła Europę i świat, rząd **DALII** wystosował żądania renegotjacji przebiegu granic i ustanowienia ich w sposób umożliwiający im korzystanie z nowo odkrytych złóż. **DRACJA** zaprotestowała na forum ONZ przeciwko próbie bezprawnego oderwania części swych terytoriów. Rządy obydwu państw prowadziły przy tym szeroką akcję wzajemnego oskarżania się za zaistniały **stan napięcia**.

W początkach lipca 2005 roku **DRACJA** rozpoczęła repatriację Dalów z rejonów, na których odkryto złoża gazu do obozów przejściowych.

W obu krajach zwiększyła się liczba prześladowań, tak w **DRACJI**, jak i w **DALII**. Grupy nacjonalistyczno-terrorystyczne paliły domostwa i dopuszczały się aktów terroru oraz mordowały kobiety, starców i dzieci.

W sierpniu 2005 r. DRACJA ogłosiła, że z uwagi na źródła gazu ziemnego, znajdujące się na terenie tego kraju, zamierza kontrolować wydobycie gazu w całej enklawie Dalian. Największy koncern paliwowy **DRACJI** dostał zgodę tego państwa na wybudowanie ujęć gazu w rejonie zamieszkałym przez mniejszości i poprowadzenie gazociągu do południowych części **DRACJI** oraz do Europy Południowej. Wstępną umowę w tej sprawie podpisała w dniu 20 września 2005 r. z **DRACJĄ**, **REPUBLIKA LANCET** (umowa dotyczyła przyszłego transportu gazu przez terytorium **REPUBLIKI**). **REPUBLIKA LANCET** oficjalnie przyjmowała stanowisko neutralne.

W sierpniu 2005 r. **DRACJA** powiadomiła ONZ, że **DALOWIE** zamieszkujący **DRACJĘ** zbroją się i przygotowują do powstania. Informacje te potwierdziła **KOLLA**. Z niepotwierdzonych informacji pojawiających się w mediach wynika, że Dalowie mogli otrzymywać broń z terenu **DALII**.

Spór między DALIĄ i DRACJĄ przybierał coraz bardziej ostre formy i **przekształcał się w kryzys dotyczący obszar NIZINY MAZOWIECKIEJ i WYSOCZYŹNY SIEDLECKIEJ**.

W tej sytuacji, pod pozorem niedopuszczenia do powstania Dalów siły zbrojne **DRACJI** zostały przemieszczone w rejon nadgraniczny. Na granicy obu państw rozpoczęły się prowokacje i zamieszki zbrojne. Nieoficjalnie **DRACJA** chciała zdławić dążenia niepodległościowe **DALIAN** oraz zmusić **DALIE** do rezygnacji z jakichkolwiek planów zagarnięcia gazonośnej enklawy. **DALIA** zaś dążyła do zajęcia enklawy oraz złóż gazu. Oficjalnie oskarżano się wzajemnie za kryzys w rejonie.

Na początku września 2005 roku kryzys przekształcał się w konflikt między państwowy. Od 25 **września 2005 r. DALIA** rozpoczęła zaplanowaną ofensywę z zamiarem zagarnięcia enklawy **DALIAN** na terytorium **DRACJI**. Pomiędzy wojskami **DALII** i **DRACJI** trwały regularne walki. Ich szczególną intensywność notowano od 10 **października 2005 roku**.

Po obu stronach w walkach brały udział siły samoobrony. Meldunki o całkowitym zaminowaniu dróg miały znaczny wpływ na zaniechanie dostaw pomocy dla mieszkańców enklawy przez ONZ. Lokalny, przygraniczny konflikt między **DALIĄ** a **DRACJĄ** grozi eskalacją **wojny i jej rozprzestrzenieniem się na inne regiony**.

W dniu 1 października 2005 roku, Sekretarz Generalny ONZ wydał specjalne oświadczenie, w którym zaapelował do rządów **DALII** i **DRACJI** o powstrzymanie się przed dalszą eskalacją konfliktu oraz niezwłoczne przystąpienie do negocjacji pokojowych. Równocześnie wezwał społeczność międzynarodową do poszerzenia i przyspieszenia wszelkich działań dyplomatycznych na rzecz przerwania działań wojennych między zwaśnionymi stronami.

Trwające walki nie przyniosły spodziewanych sukcesów żadnej ze stron konfliktu a jedynie doprowadziły do pogorszenia i tak już trudnej sytuacji ekonomicznej i gospodarczej obydwu państw. Nieznaczne zdobycze terytorialne nie **DALII** nie obejmują swym zasięgiem strefy gazonośnej. Niekorzystny przebieg wojny, trudności gospodarcze i nałożone embarga doprowadziły do niezadowolenia społecznego i przejścia w grudniu 2005 r. władzy przez partie polityczne dążące do zakończenia działań zbrojnych i przywrócenia pokoju.

Kościół rzymsko-katolicki oraz inne kościoły zrzeszone w Radzie Ekumenicznej podjęły szereg kroków na rzecz pokojowego rozwiązania sporu.

Po okresie ciężkich walk pomiędzy **DALIĄ i DRACJĄ**, po trzech rezolucjach Rady Bezpieczeństwa ONZ, uchwałach OBWE, mediacji KOLLA doprowadzono do podpisania w Olsztynie, **25 stycznia 2006 r. porozumienia o zaprzestaniu walk**, całkowitym zawieszeniu broni i utworzeniu strefy zdemilitaryzowanej, która przebiegać ma wzdłuż linii zaprzestania walk. Stanowić ma jednocześnie przyszłą granicę pomiędzy obydwoma państwami.

Jednocześnie na mocy rezolucji UN z **10 lutego 2006**, Rada Bezpieczeństwa **12 lutego 2006** roku uchwaliła mandat sił pokojowych (UNFOR) w celu wsparcia intencji ustanowienia pokoju i stabilności oraz pomocy stronom konfliktu.

Państwa, strony konfliktu zgodziły się na rozwinięcie misji pokojowej i **18 lutego 2006** roku podpisały porozumienie o statusie sił pokojowych UNFOR.

Sojusz

W reakcji na prośbę organizacji międzynarodowych podjął decyzję o udziale wydzielonych sił wojskowych w operacji na rzecz przywrócenia pokoju i stabilności w spornym obszarze.

Wydzielona została Wielonarodowa brygada Sojuszu „Bezpieczny Euroland” składająca się z wydzielonych pododdziałów trzech państw: ALPIA, MONDA, POLANDIA. Wszystkie państwa dostarczają ustalony rodzaj i wielkość sił według proporcji 1/3. Dowództwo i sztab brygady składa się również z przedstawicieli trzech państw. Obowiązuje rotacja dwuletnia na zasadniczych stanowiskach (od 2005 do grudnia 2006). Obecnie dowódcą brygady jest gen. bryg. Jacob HRANA (MONDA) zastępcą płk Jan KOWALSKI (POLANDIA), szef sztabu ppłk Yvert de COTERN (ALPIA).

Dowództwo brygady przystąpiło do planowania i organizacji operacji „Przywrócić pokój”, która rozpoczęła się 15 marca.

Celem pierwszego etapu przewidzianego na okres od 15 marca do 15 kwietnia jest stworzenie warunków umożliwiających przybycie sił głównych Eurolandu i zapewnienie im bezpieczeństwa zanim przystąpią do realizacji wyznaczonych zadań.

W etapie tym biorą udział wydzielone siły MONBAT-u oraz ALPBAT-u. Zadanie tych sił polega na zajęciu wyznaczonych obiektów zapewniających przejęcie kontroli nad rejonem odpowiedzialności EUROLANDU. W tym celu organizowany jest system obserwacji i kontroli w planowanych punktach wejścia w rejon, prowadzone są działania zmniejszające ryzyko rozmieszczanych wkrótce sił głównych zgrupowań, przygotowanie społeczności państwa gospodarza do wprowadzenia sił w rejon. Część sił MONBAT-u oraz ALPBAT-u zostało już rozmieszczonych w przydzielonych im rejonach odpowiedzialności. Dodatkowo MONBAT odpowiedzialny jest za zorganizowanie pośredniego rejonu przyjęcia i wyczekiwania do dalszego przemieszczania dla sił POLBAT-u. Rejon ten wyznaczono w RADZYMIN /1307/. W rejon odpowiedzialności EUROLAND 15 marca przybyły wysunięte stanowiska dowodzenia: brygadowe - MIŃSK MAZOWIECKI /3989/, MONBAT – RADZYMIN /1307/, ALPBAT – PAPROTNIA /EC0095/. MONBAT oraz ALPBAT otrzymały zadanie wydzielonymi siłami zabezpieczyć określone lotniska, obiekty użyteczności publicznej oraz ważne węzły i szlaki komunikacyjne /drogowe i kolejowe/.

2 POLBAT (ćwiczący) całością sił ześrodkowany jest w MSD Kłodzko. Aktualnie zakończył cykl szkoleń zgrywających i osiągnął pełną gotowość bojową do działań. Batalion jest jednorodnym narodowym pododdziałem POLANDII. W dotychczasowych działaniach nie uczestniczył jeszcze w pełnym składzie w operacjach pokojowych. Jednak wielu żołnierzy brało udział w przeciągu ostatnich pięciu lat w operacjach o charakterze pokojowym, w różnych częściach świata.

VIII. PRZEBIEG ĆWICZENIA:Czas trwania: **astronomiczny 8.00 31.03 - 14.00 07.04****operacyjny 310800 Marzec – 102000 Kwiecień**

Pobranie map i dokumentów do ćwiczenia w dniu 30.03 o godz. 13.40.

Data	Termin	Zasadnicze przedsięwzięcia		Uwagi
31.03 /piątek/	8.00-13.30	Praca w zespołach		Cztery zespoły
	8.00-8.30	Organizacja pracy		
	8.30-11.00	Ustalenie położenia. Ocena warunków wykonania zadań pokojowych		
	11.00-11.40	Informowanie operacyjne		wg planu pracy ćwiczących zespołów
	do 13.30	Ocena warunków wykonania zadań pokojowych Przygotowanie do rekonesansu strefy rozdzielania		
03.04 /poniedziałek/	8.00-14.30	REKONESANS STREFY ROZDZIELANIA w tym linii rozdzielania		Wyjazd o 08.00 z placu
	8.00-9.15	Przejazd na punkt pracy nr 1		Ocena warunków terenowych – studium terenowe
	9.15-10.30	Praca na punkcie nr1		
	10.30-11.00	Przejazd na punkt pracy nr 2		
	11.00-12.00	Praca na punkcie nr 2		
	12.00-12.20	Przejazd na punkt pracy nr 3		
	12.20-13.30	Praca na punkcie nr 3		
	13.30-14.30	Powrót do Rembertowa		
16.00-18.30	Wnioski ze studium terenowego, wariantowanie użycia sił batalionu			
04.04 /wtorek/	8.00-14.30	REKONESANS REJONU ROZMIESZCZENIA BAZY BATALIONOWEJ (MIEDZNA)		
	8.00-9.30	Przejazd na punkt pracy nr 4A		Ocena warunków terenowych, organizacja bazy batalionowej, ochrona i obrona – studium terenowe
	9.30-10.30	Praca na punkcie nr4A		
	10.30-10.50	Przejazd na punkt pracy nr 4B		
	10.50-12.00	Praca na punkcie nr 4B		
	12.00-12.20	Przejazd na punkt pracy nr 4C		
	12.20-13.20	Praca na punkcie nr 4C		
	13.20-14.30	Powrót do Rembertowa		
16.00-18.30	Wnioski ze studium terenowego, wariantowanie użycia sił batalionu			
05.04 /środa/	8.00-14.30	Praca w zespołach		Szczegółowe terminy wg planu pracy ćwiczących zespołów
	8.00-10.00	Rozważenie wariantów		
	11.00-11.30	Porównanie wariantów		
	11.30-12.30	Przygotowanie do odprawy decyzyjnej		
	12.30-14.30	Odprawa decyzyjna		
	15.30-16.00	Pobranie dokumentów do epizodu		Zarządzenie operacyjne nr 321
	16.00-18.30	Praca w zespołach - zabezpieczenie uroczystości religijnej w sanktuarium LIW, opracowanie dokumentów		

06.04 /czwartek/	8.00-14.30	REKONESANS DRÓG PODEJŚCIA I REJONU LIW		
	8.00-9.15	Przejazd na punkt pracy nr 5	Ocena warunków organizacji i zabezpieczenia uroczystości religijnej w sanktuarium LIW	
	9.15-11.00	Praca na punkcie nr 5		
	11.00-11.20	Przejazdu na punkt pracy nr 6		
	11.20-12.50	Praca na punkcie nr 6		
	12.50-14.10	Powrót do garnizonu		
	16.00-18.30	Praca w zespołach, Rozważenie zagrożeń Opracowanie dokumentów		
07.04 /piątek/	8.00-08.50	Kontrola wykonania dokumentów		Rozjemcy - specjaliści
	09.00-11.00	Uzasadnienie przyjętych rozwiązań		
	11.00-11.30	Rozliczenie dokumentów		
	11.30-13.20	Wstępne Omówienie ćwiczenia. Omówienia ogólne i specjalistyczne		
	13.30	Zakończenie ćwiczenia		

Uwaga: Instruktaż do ćwiczenia dla nauczycieli akademickich wg planu zamierzeń Wydziału WL na miesiąc marzec.

Odprawy nauczycieli akademickich według ustaleń kierownika ćwiczenia.

X. LIMITY:

Limit kilometrów do 500 km na każdy pojazd.

- trzy autobusy, jeden mikrobus.

XI. ORGANIZACJA ŁĄCZNOŚCI I DOWODZENIA:

- W czasie pracy w terenie przy pomocy radiotelefonów Motorola.
- Z Akademią Obrony Narodowej łączność telefoniczna (komórkowa).

XII. TERMINY, MIEJSCE I SPOSÓB OMÓWIENIA ĆWICZENIA:

DATA	PROWADZĄCY	CZAS	UCZESTNICY	MIEJSCE
07.04 piątek	Kierownik ćwiczenia	11.30 - 12.10	cały kurs i wykładowcy	s. 318
	Rozjemca taktyczny	12.20 - 12.45	poszczególne sztaby	Sale pracy
	Rozjemcy specjaliści	12.55 - 13.20	w grupach specjalistycznych	Wyznaczone sale

XIII. PLANOWANE KOSZTY ĆWICZENIA:

Zgodnie z planowanymi w AON wydatkami na 2006r.

OPRACOWAŁ

(—)

ppłk dr Jan POSOBIEC

Wydrukowano w 15 egz.

Egz. nr 1-15 archiwum bibl. głównej

Wyk. ppłk Jan POSOBIEC z zespołem autorskim

Druk AON zam. nr 131/WW/

**AKADEMIA OBRONY NARODOWEJ
WYDZIAŁ WOJSK LĄDOWYCH
KATEDRA SZTUKI OPERACYJNEJ I TAKTYKI**

JAWNE

Egz.

Wręczyć studentom USM ZiD, BN,
EKONOMIA w dniu rozpoczęcia
ćwiczenia

**SYTUACJA WYJŚCIOWA
NA PIERWSZY DZIEŃ ĆWICZENIA**

**JEDNOSTRONNE ĆWICZENIE DOWÓDCZO-SZTABOWE,
/FORMA I RODZAJ ĆWICZENIA/**

**„MAZOWSZE - 2006”
/KRYPTONIM ĆWICZENIA/**

1:50 000

N - 34 - 115 - C,D; -116 - C,D;-117 - C,D;
- 127 - A,B; C,D; - 128 - A,B; C,D; - 129 - A,B; C,D;
- 139— A,B; C,D; - 140 - A,B C,D; - 141 - A,B; C,D.

1:50 000

M - 33 - 57 - A,B; C,D;
- 58 - A,B; C,D;
- 69 - A,B;
- 70 - A,B.

/RODZAJ I SKALA MAPY/

Czas operacyjny: 310800 MAR

WARSZAWA

MARZEC, 2006

Przedstawione w tym dokumencie informacje oparte są na fikcyjnej sytuacji stworzonej przez zespół autorski na potrzeby ćwiczenia, które rozgrywają się w Europie Środkowej. Ogólny kontekst ćwiczenia w żaden sposób nie jest związany z faktyczną sytuacją geopolityczną w Europie. Informacje zawarte w dokumentacji ćwiczenia nie powinny stanowić podstaw do interpretacji intencji politycznych rzeczywistych państw, czy też Sojuszy.

I SYTUACJA OGÓLNA

Dla celów szkoleniowych ćwiczenia utworzono nieistniejące realnie struktury państwowe:

- **DALIA, DRACJA** – pozostające w sporze;
- **KOLLA, LANCET** – sąsiadujące i zachowujące neutralność;
- grupę państw **Eurolandu** (21 państw w tym: **JURA, POLANDIA, WISLANDIA, FREZJA, MONDA, MADRA, BIZONIA, MORAWIA, ALPIA**).

DALIA – państwo położone w Europie Środkowej, graniczące na zachodzie z należącą do Eurolandu **WISLANDIĄ**, na północy z zachowującą neutralność **KOLLA**, a na południu z antagonistyczną **DRACJĄ**.

DRACJA – państwo sąsiadujące na północy z przeciwstawną **DALIĄ**, graniczące na zachodzie z należącą do Eurolandu **WISLANDIĄ** i na południu z neutralną Republiką Lancet. Granica pomiędzy między spornymi państwami przed wybuchem konfliktu przebiegała na linii: **KAMIĘCZYK (ED 3228), BORZYMY (ED 4317), MYSZADŁA (ED 4814), KORYTNICA (ED 5808), POLAZIE (ED 6204), JARNICE (ED 6701), SZARUTY (ED 0071), BIELANY (EC 8599), REPKI (ED 9505), DROHICZYN**.

Oba państwa stały się niepodległe i suwerenne pod koniec XX wieku, po rozpadzie wielonarodowego, federacyjnego i nieistniejącego obecnie państwa **BALTA**.

Euroland, utworzony został w latach pięćdziesiątych ubiegłego stulecia. Skupia on państwa o ustrojach demokratycznych, położone w zachodniej i środkowej Europie. Państwa te związane są układem polityczno-militarnym „**Bezpieczny Euroland**” obejmującym między innymi wspólne płaszczyzny działania na wypadek zagrożeń przy założeniu, że członkostwo w sojuszu w żaden sposób nie ogranicza ich suwerenności. Sojusz posiada charakter otwarty, co przejawia się między innymi gotowością do przyjmowania nowych członków. Warunkiem akcesu państwa spoza sojuszu jest stabilna sytuacja polityczna i militarna, przejawiająca się między innymi demokratyczną formą sprawowania władzy i cywilną kontrolą nad siłami zbrojnymi. Sojusz prowadzi aktywną politykę porozumienia i dialogu w stosunku do państw regionu. Ostro sprzeciwia się łamaniu praw człowieka oraz totalitaryzmowi i niedemokratycznym rządów na całym świecie.

Wojska sojuszu prowadzą operacje pokojowe i stabilizacyjne na całym świecie w ramach mandatu ONZ oraz OBWE. Utrzymują kontakty dyplomatyczne z państwami dążącymi do pokojowego rozwiązywania sporów. Aktywnie wspierają organizacje

humanitarne działające na rzecz poprawy sytuacji ludności cywilnej na obszarach pokonfliktowych.

Spośród państw nienależących do sojuszu, szczególnie bliskie związki łączą Sojusz z KOLLA, państwem które po rozpadzie BALTY dokonało szeregu przeobrażeń ustrojowych i gospodarczych.

II SYTUACJA SZCZEGÓŁOWA

W latach dziewięćdziesiątych XX wieku rozpoczyna się w Europie dynamiczny rozwój przemysłu zwłaszcza precyzyjnego, elektronicznego i maszynowego. Drewno nie jest już podstawowym budulcem, szczególnie w budownictwie. Na obszarach obu państw głównymi zasobami były ubogie rejony rolnicze. W związku z tym, **DALIA DRACJA** rozwijały swoje rolnictwo i przemysł spożywczy stając się głównym dostawcą żywności dla wysoko rozwiniętych krajów europejskich. U schyłku XX wieku sytuacja ekonomiczna świata bardzo się zmieniła. Rynek produktów rolnych stracił na znaczeniu a ceny żywności spadły. Jednocześnie ceny energii wzrosły a ich import oraz wysoko przetworzonych towarów konsumpcyjnych przez **DALIE** i **DRACJE** stał się bardzo kosztowny. Kryzys energetyczny i konieczność importowania surowców potęguje trudności gospodarcze państw.

W tym okresie wzrósł znacznie deficyt budżetowy i inflacja rejestrowana w obu państwach. **PKB DALIA I DRACJA w 2002 roku spadł odpowiednio o 5,5% i 9,2%**. Rządy obu państw postanowiły przeciwdziałać kryzysowi gospodarczemu m.in. poprzez obniżenie płac w sferze budżetowej. Recesja gospodarcza spowodowała gwałtowny wzrost bezrobocia szczególnie mniejszości narodowych w DRACJI, które osiągnęło 22%.

W wyniku takiego rozwoju sytuacji, Dalowie w **czerwcu 2004 roku** zwrócili się do Trybunału Europejskiego z prośbą o interwencję w obronie ich interesów.

Zanim rozpoczęły się działania Trybunału, **rząd DRACJI lipcu 2004 roku** oskarżył Dalów o stworzenie warunków do kryzysu ekonomicznego poprzez podniesienie opłat transportu tranzytowego produktów przemysłowych, które tym samym stały się mało opłacalnym towarem na rynkach zagranicznych. Podobne oskarżenia pod adresem Dracjan wystosował rząd **DALII** w stosunku do artykułów rolnych.

Wynikało to przede wszystkim z tego, że rządy tych państw nie posiadając odpowiedniego zaplecza politycznego oraz możliwości rozwiązywania problemów gospodarczych, poddały się presji grup nacjonalistycznych społeczeństwa, dążąc bezwzględnie do osiągnięcia dominacji w tym regionie. W następnych miesiącach **2004 r.**

kontynuowano różne wzajemne oskarżenia pod adresem mniejszości narodowych, wykorzystując na szeroką skalę środki masowego przekazu.

Doprowadziło to **zimą 2004** roku do wybuchu zamieszek w Siedlcach, Sokołowie Podlaskim. Podstawą ich były rozszerzające się niezadowolenie i krytyka poczynań gospodarczych tej mniejszości narodowej. Ataki na własność Dalów kontynuowano także na wiosnę **2005 roku**. Zamieszki wymknęły się spod kontroli i spowodowały wiele ofiar po obu stronach. **W marcu 2005** roku rząd **DALII** ogłosił, że nie jest w stanie dłużej zapewniać ochrony Dracjanom, po tym jak na terenie **DRACJI** autobus szkoły regionalnej Dalów został ostrzelany przez organizację nacjonalistyczną „Dracki Front Narodowy”, w wyniku czego zginęło pięcioro dzieci, a dziesięcioro zostało rannych.

W odpowiedzi na takie wydarzenia **15 kwietnia 2005** r. rząd Dalii ogłosił, że wszyscy Dracjanie mieszkający w **DALII** będą deportowani do **DRACJI**.

Na początku maja 2005 roku 25 000 Dracjan żyło w bardzo prymitywnych warunkach w małych enklawach na pograniczu **DALII i DRACJI**. Przesiedlono ich w rejon, który nie zapewniał odpowiednich warunków do ich egzystencji.

Zaniepokojona rozwojem sytuacji ONZ **w maju 2005** roku podjęła debaty nad ich losem. **DALIA i DRACJA** odrzuciły wszelkie próby nakłonienia ich do odstąpienia od prześladowania mniejszości argumentując, że przesiedlenie było podyktowane ich dobrem osobistym, aby zapewnić im ochronę i bezpieczeństwo. Obydwa państwa twierdziły na forum ONZ, że skoncentrowano Dalów i Dracjan w enklawach zapewnia im skuteczniejszą ochronę przed nacjonalistami. Rada Bezpieczeństwa ONZ ostro skrytykowała rządy **DALII i DRACJI** za takie traktowanie ludzi, pozostawienie ich swojemu losowi i w praktyce zapewnienie im tylko warunków do realizacji podstawowych potrzeb życiowych związanych z przetrwaniem.

W czerwcu 2005 roku ONZ ustanowiło wsparcie logistyczne (UNLOG-BAT), bazując na porcie GDYNIA położonym w WISLANDII i rozpoczęło ograniczone dostawy podstawowej pomocy humanitarnej dla mniejszości obu skłóconych stron. Jednak konwoje regularnie były zatrzymywane przez Dalów żądających odpowiedniego poziomu pomocy żywnościowej ONZ także dla nich. W ciągu **2005** roku sytuacja ekonomiczna **DALII** znacznie pogorszyła się.

DRACJA opierając się na swoim historycznym dziedzictwie i doświadczeniu w poszukiwaniu minerałów i zasobów energii rozpoczęła, na wielką skalę poszukiwania zasobów bogactw naturalnych. Doprowadziło to **w czerwcu 2005** r. do znalezienia złóż gazu ziemnego na terenach przygranicznych pomiędzy Dalią a Dracją zamieszkanych w części

przez mniejszość narodową Dalów. (WYSZKÓW (ED 3128), STANISŁAWÓW (EC 3793), GREBKÓW (EC 6291), PNIEWNIK (ED 5503), JADÓW (ED 4314).

DRACJA doceniając wartość odkrytego złoża gazu dla rozwoju i wzrostu gospodarczego postanowiła rozpocząć ich eksploatację wysiedlając zamieszkujące tam w małych grupach mniejszości Dalów.

W lipcu 2005 roku, kiedy wiadomość o odkryciu złóż gazu ziemnego obiegła Europę i świat, rząd **DALII** wystosował żądania renegocjacji przebiegu granic i ustanowienia ich w sposób umożliwiający im korzystanie z nowo odkrytych złóż. DRACJA zaprotestowała na forum ONZ przeciwko próbie bezprawnego oderwania części swych terytoriów. Rządy obydwu państw prowadziły przy tym szeroką akcję wzajemnego oskarżania się za zaistniały **stan napięcia**.

W początkach lipca 2005 roku DRACJA rozpoczęła repatriację Dalów z rejonów, na których odkryto złoża gazu do obozów przejściowych w rejonie:.

W obu krajach zwiększyła się liczba prześladowań, tak w DRACJI, jak i w DALII. Grupy nacjonalistyczno-terrorystyczne paliły domostwa i dopuszczały się aktów terroru oraz mordowały kobiety, starców i dzieci.

W sierpniu 2005 r. DRACJA ogłosiła, że z uwagi na źródła gazu ziemnego, znajdujące się na terenie tego kraju, zamierza kontrolować wydobycie gazu w całej enklawie Dalian. Największy koncern paliwowy DRACJI dostał zgodę tego państwa na wybudowanie ujęć gazu w rejonie zamieszkałym przez mniejszości i poprowadzenie gazociągu do południowych części DRACJI oraz do Europy Południowej. Wstępną umowę w tej sprawie podpisała w dniu 20 września 2005 r. z DRACJĄ, REPUBLIKA LANCET (umowa dotyczyła przyszłego transportu gazu przez terytorium REPUBLIKI). REPUBLIKA LANCET oficjalnie przyjmowała stanowisko neutralne.

W sierpniu **2005 r. DRACJA** powiadomiła ONZ, że DALOWIE zamieszkujący DRACJĘ zbroją się i przygotowują do powstania. Informacje te potwierdziła **KOLLA**. Z niepotwierdzonych informacji pojawiających się w mediach wynika, że Dalowie mogli otrzymywać broń z terenu **DALII**.

Spór między DALIĄ i DRACJĄ przybierał coraz bardziej ostre formy i **przekształcał się w kryzys dotyczący obszar NIZINY MAZOWIECKIEJ i WYSOCZYNY SIEDLECKIEJ**.

W tej sytuacji, pod pozorem niedopuszczenia do powstania Dalów siły zbrojne DRACJI zostały przesunięte w rejon nadgraniczny. Na granicy obu państw rozpoczęły się prowokacje i zamieszki zbrojne. Nieoficjalnie DRACJA chciała zdławić dążenia

niepodległościowe DALIAN oraz zmusić DALIĘ do rezygnacji z jakichkolwiek planów zagarnięcia gazonośnej enklawy. DALIA zaś dążyła do zajęcia enklawy oraz złóż gazu. Oficjalnie oskarżano się wzajemnie za kryzys w rejonie.

Na początku września 2005 roku kryzys przekształca się w konflikt między państwowy. Od **25 września 2005 r. DALIA** rozpoczęła zaplanowaną ofensywę z zamiarem zagarnięcia enklawy DALIAN na terytorium **DRACJI**. Pomiedzy wojskami DALII i DRACJI trwały regularne walki. Ich szczególną intensywność notowano od **10 października 2005 roku**.

Po obu stronach w walkach brały udział siły samoobrony. Meldunki o całkowitym zaminowaniu dróg miały znaczny wpływ na zaniechanie dostaw pomocy dla mieszkańców enklawy przez ONZ. Lokalny, przygraniczny konflikt między DALIĄ a DRACJĄ grozi eskalacją **wojny i jej rozprzestrzenieniem się na inne regiony**.

W dniu 1 października 2005 roku, Sekretarz Generalny ONZ wydał specjalne oświadczenie, w którym zaapelował do rządów DALII i DRACJI o powstrzymanie się przed dalszą eskalacją konfliktu oraz niezwłoczne przystąpienie do negocjacji pokojowych. Równocześnie wezwał społeczność międzynarodową do poszerzenia i przyspieszenia wszelkich działań dyplomatycznych na rzecz przerwania działań wojennych między zwaśnionymi stronami.

Trwające walki nie przyniosły spodziewanych sukcesów żadnej ze stron konfliktu a jedynie doprowadziły do pogorszenia i tak już trudnej sytuacji ekonomicznej i gospodarczej obydwu państw. Nieznaczne zdobycze terytorialne nie DALII nie obejmują swym zasięgiem strefy gazonośnej. Niekorzystny przebieg wojny, trudności gospodarcze i nałożone embarga doprowadziły do niezadowolenia społecznego i przejścia w grudniu 2005 r władzy przez partie polityczne dążące do zakończenia działań zbrojnych i przywrócenia pokoju. Kościół rzymsko-katolicki oraz inne kościoły zrzeszone w Radzie Ekumenicznej podjęły szereg kroków na rzecz pokojowego rozwiązania sporu.

Po okresie ciężkich walk pomiędzy **DALIĄ i DRACJĄ**, po trzech rezolucjach Rady Bezpieczeństwa ONZ, uchwałach OBWE, mediacji KOLLA doprowadzono do podpisania w Olsztynie, **25 stycznia 2006 r. porozumienia o zaprzestaniu walk**, całkowitym zawieszeniu broni i utworzeniu strefy zdemilitaryzowanej, która przebiegać ma wzdłuż linii zaprzestania walk. Stanowiąc jednocześnie przyszłą granicę pomiędzy obydwoma państwami.

Jednocześnie na mocy rezolucji UN z **10 lutego 2006**, Rada Bezpieczeństwa **12 lutego 2006 roku** uchwaliła mandat sił pokojowych (UNFOR) w celu wsparcia intencji ustanowienia pokoju i stabilności oraz pomocy stronom konfliktu.

Państwa, strony konfliktu zgodziły się na rozwinięcie misji pokojowej i **18 lutego 2006** roku podpisały porozumienie o statusie sił pokojowych UNFOR.

Sojusz w reakcji na prośbę organizacji międzynarodowych podjął decyzję o udziale wydzielonych sił wojskowych w operacji na rzecz przywrócenia pokoju i stabilności w spornym obszarze.

III SYTUACJA RODZAJÓW WOJSK

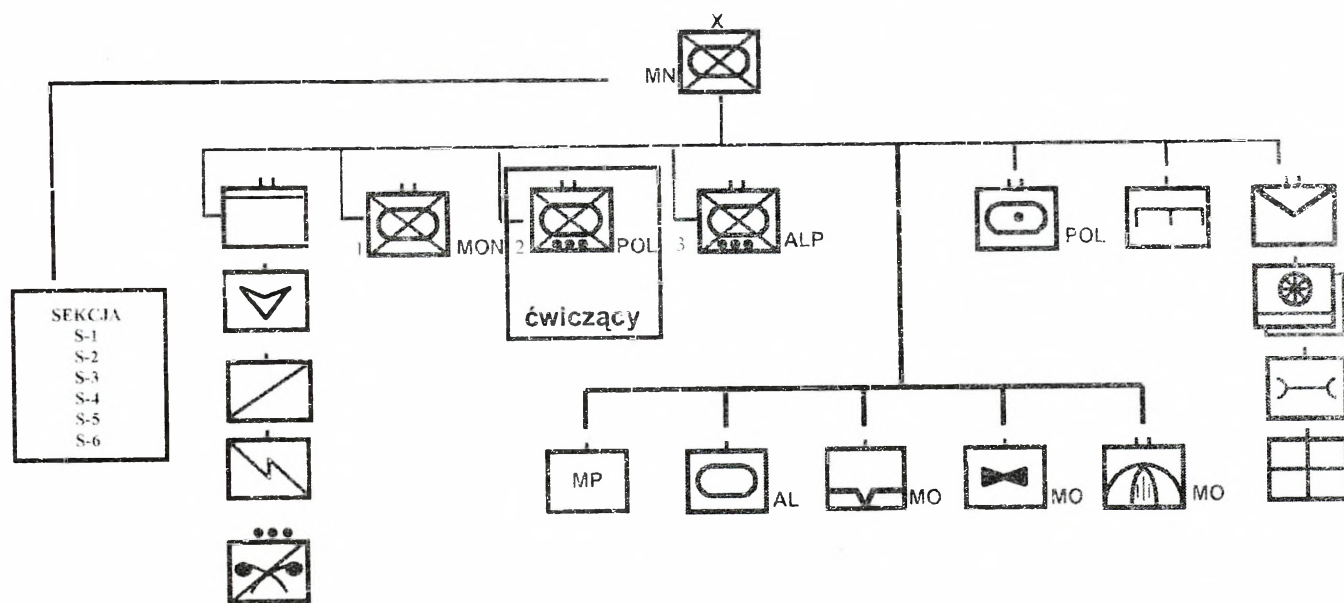
1. Sytuacja wydzielonej MNBRIG

(w tym struktury organizacyjne, dowodzenia)

1. MNBRIG

Wielonarodowa brygada Sojuszu „Bezpieczny Euroland” składa się z wydzielonych pododdziałów trzech państw: ALPIA, MONDA, POLANDIA. Wszystkie państwa dostarczają ustalony rodzaj i wielkość sił według proporcji 1/3. Dowództwo i sztab brygady składa się również z przedstawicieli trzech państw. Obowiązuje rotacja dwuletnia na zasadniczych stanowiskach (od 2005 do grudnia 2006). Obecnie dowódcą brygady jest gen. bryg. Jacob HRANA (MONDA) zastępcą płk Jan KOWALSKI (POLANDIA), szef sztabu ppłk Yvert de COTERN (ALPIA).

STRUKTURA ORGANIZACYJNA MNBRIG

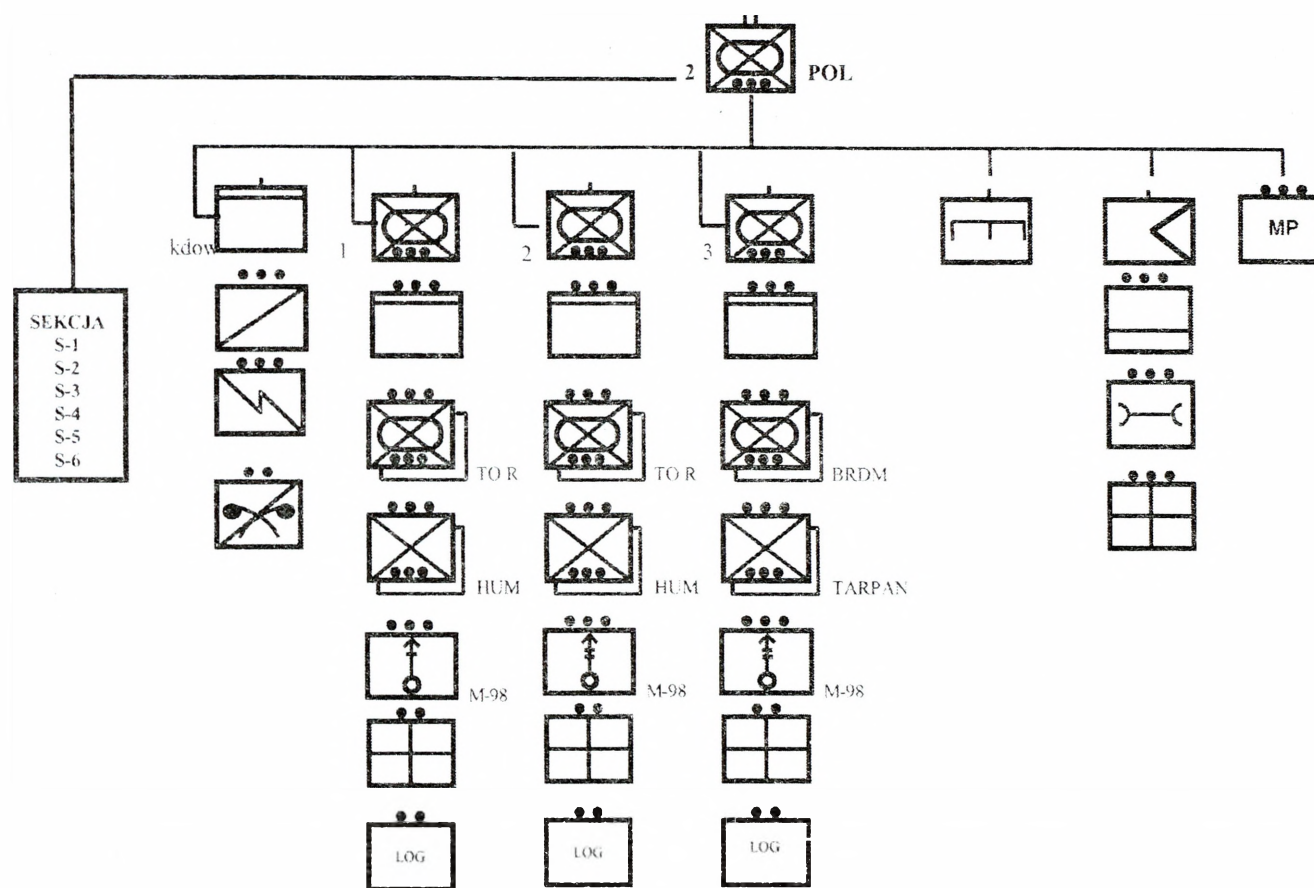


2. Ćwiczący batalion

2 POLBAT całością sił ześrodkowany jest w MSD Kłodzko. Aktualnie zakończył cykl szkoleń zgrzywających i osiągnął pełną gotowość bojową do działań. Batalion jest jednorodnym narodowym pododdziałem POLANDII. W dotychczasowych działaniach nie uczestniczył jeszcze w pełnym składzie w operacjach pokojowych. Jednak wielu żołnierzy brało udział w przeciągu ostatnich pięciu lat w operacjach o charakterze pokojowym w różnych częściach świata.

1. Batalion posiada najwyższy stopień gotowości bojowej - otrzymał certyfikat sił natychmiastowej odpowiedzi SOJUSZU EUROAM, którego członkiem od 9 lat jest POLANDIA.
2. 100 procent pododdziału stanowią żołnierze zawodowi.
3. Batalion brał udział w ćwiczeniach o charakterze pokojowym.
4. Batalion jest przygotowany do samodzielnego prowadzenia działań do 30 dni.

STRUKTURA ORGANIZACYJNA POLBAT MSD KŁODZKO



2 POLBAT	
dowództwo	6
sztab	55
k dow	60
1kz	144
2kz	144
3kz	136
ksap	80
klog	85
plrozp	18
plrsk	16
MP	28
Razem	772

WYPOSAŻENIE ZASADNICZYCH PODODDZIAŁÓW 2POLBATU.

Podstawowe wyposażenie 1 kz POLBAT

FORMACJE		stan osobowy	KTO Rosomak	HUMMV	M-98 mm	sam osob- cięż	Tarpan sanit		
		1	2	3	4	5	6	7	8
1kz	1plz	27	3						
	2plz	27	3						
	3plz	25		5					
	4plz	25		5					
	pldow	16	1	2					
	plm M-98	17	1		3		1		
	drmed	2					1		
	drlog	5				2			
	razem	144	8	12	3	2	1		

Podstawowe wyposażenie 2 kz POLBAT

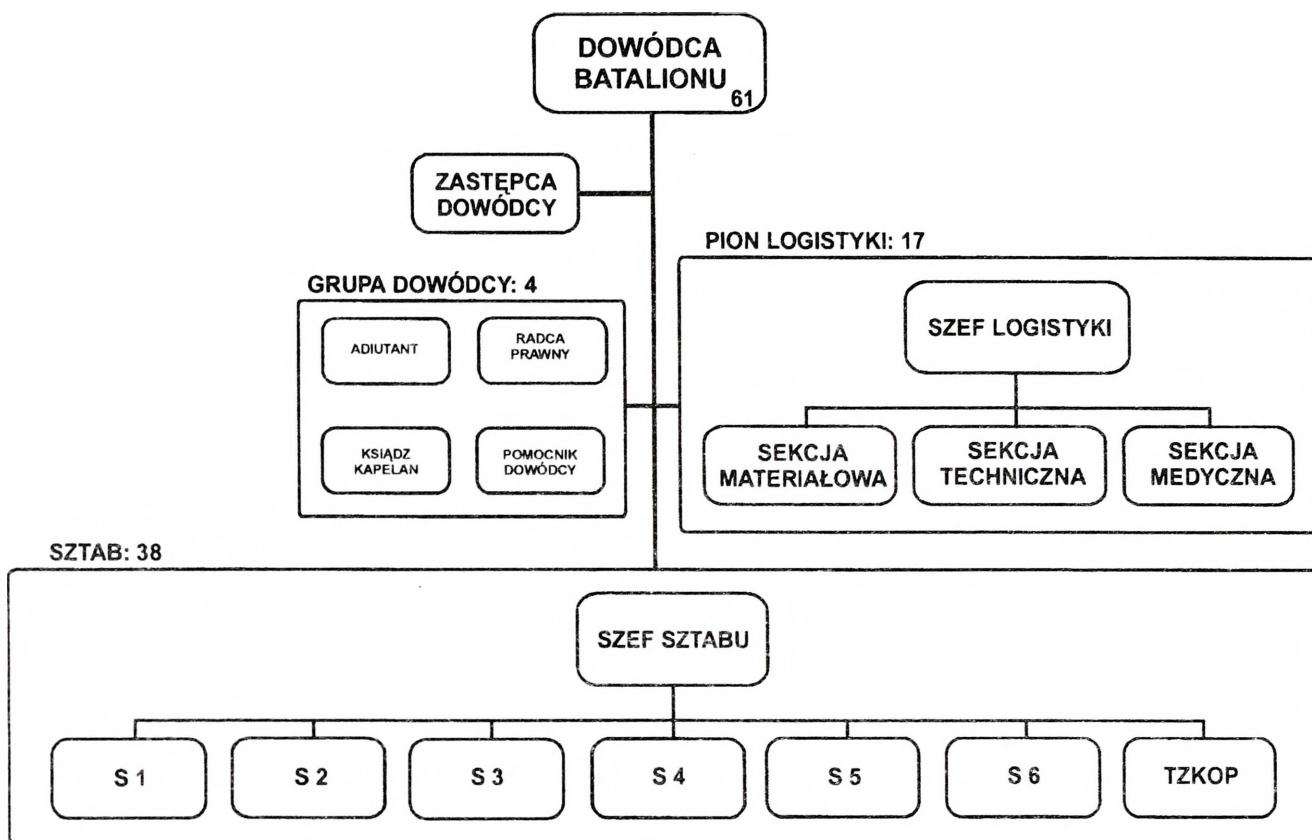
FORMACJE		stan osobowy	KTO Rosomak	HUMMV	M-98 mm	sam osob- cięż	Tarpan sanit		
		1	2	3	4	5	6	7	8
2 kz	1plz	27	3						
	2plz	27	3						
	3plz	25		5					
	4plz	25		5					
	pldow	16	1	2					
	plm M-98	17	1		3				
	drmed	2					1		
	drlog	5				2			
	razem	144	8	12	3	2	1		

Podstawowe wyposażenie 3 kz POLBAT

FORMACJE		stan osobowy	KTO Rosomak	BRDM - 2	HUMMV	Tarpan - Rys	M-98 mm	sam osob- cięż	Tarpan sanit
		1	2	3	4	5	6	7	8
3kz	1plz	24							
	2plz	24							
	3plz	24		5		4			
	4plz	24		5		4			
	pldow	16		1		2			
	plm M-98	17	1				3		
	drmed	2							1
	drlog	5						2	
	razem	136	1	11	0	10	3	2	1

STRUKTURA I ZADANIA DOWÓDZTWA BATALIONU

Dowództwo 2 POLBAT MNB przedstawia się następująco:



Dowódca batalionu

Odpowiada za: realizację zadań mandatowych, utrzymanie w ciągłej zdolności bojowej dowództwo i pododdziały, ściśle respektowanie wymogów bezpieczeństwa w trakcie realizacji zadań mandatowych.

Zastępca dowódcy

Zastępuje dowódcę w razie nieobecności. Jest przełożonym wszystkich żołnierzy batalionu w sprawach operacyjnych.

Adiutant

Podoficer do dyspozycji dowódcy batalionu.

Ksiądz kapelan

Odpowiada za zapewnienie właściwej opieki duszpasterskiej i możliwości uczestnictwa we mszy świętej oraz udziału w katechezie żołnierzom batalionu, zajmuje się dyscypliną, morale i przygotowaniem psychologicznym żołnierzy do wykonywania zadań.

Radca prawny

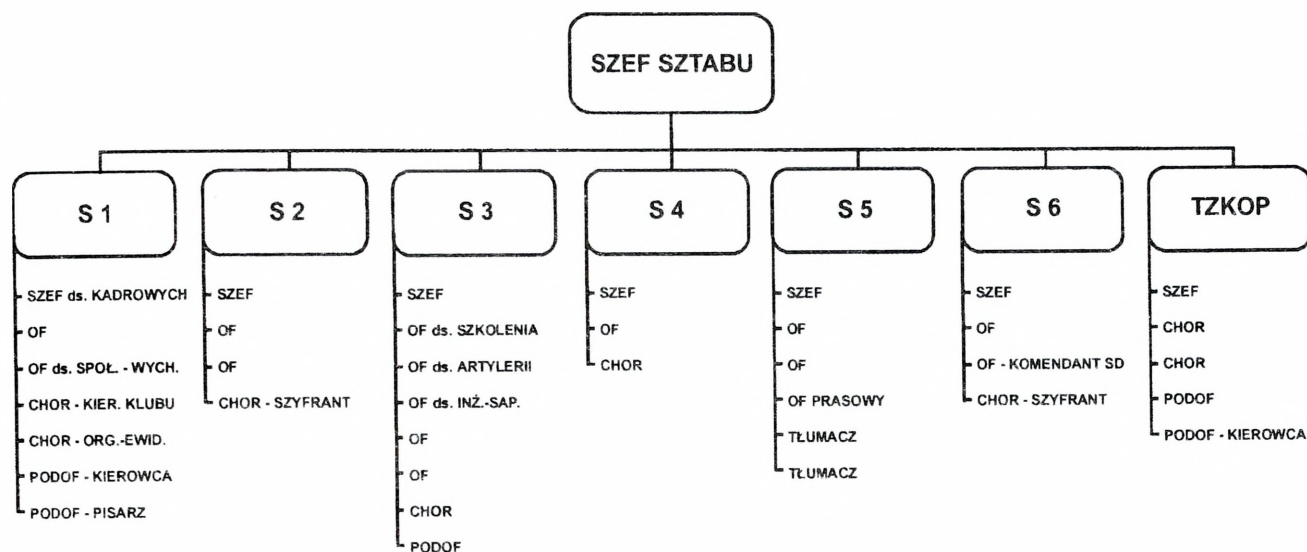
Odpowiada za wydawanie opinii prawnych dotyczących działalności gospodarczej, sporządzanie umów cywilnoprawnych, umów najmu i dzierżawy, wydawanie opinii w zakresie przepisów prawa międzynarodowego.

Pomocnik dowódcy

Odpowiada za informowanie dowódcy batalionu w zakresie potencjalnych zagrożeń w stosunku do żołnierzy i obiektów batalionu wynikających w realizacji zadań mandatowych.

STRUKTURA I ZADANIA SZTABU

Sztab batalionu przedstawia się następująco:



Sztab batalionu jest komórką planistyczną i koordynująco-wykonawczą dowódcy batalionu.

Skład sztabu:

- Szef sztabu.
- Sekcja personalno wychowawcza (S1).
- Sekcja rozpoznawcza (S2).
- Sekcja operacyjna (S3).
- Sekcja logistyki (S4).
- Sekcja współpracy cywilno – wojskowej (S5).
- Sekcja wsparcia dowodzenia i łączności (S6).
- Taktyczny zespół kontroli obszaru powietrznego (TZKOP).

Zakres działania sztabu batalionu obejmuje:

1. Uzupełnianie stanów osobowych, prowadzenie działalności personalnej, uzupełnieniowej oraz organizacyjno-etatowej.
2. Kształtowanie morale i dyscypliny stanu osobowego batalionu oraz działalności społeczno-wychowawczej.
3. Planowanie zadań rozpoznawczych.
4. Koordynowanie działań sił i środków rozpoznania oraz pozyskiwanie, analizowanie i opracowywanie informacji.
5. Przygotowanie danych w zakresie analizy i oceny terenu oraz realizacja zadań związanych z zabezpieczeniem topograficznym batalionu.
6. Opracowanie dokumentów operacyjnych i koordynowanie działalności komórek organizacyjnych dowództwa w zakresie zagadnień operacyjnych.
7. Zbieranie, studiowanie i opracowywanie danych o aktualnym stanie i zdolności bojowej podległych pododdziałów oraz opracowywanie dla nich zadań.
8. Przygotowywanie danych i kalkulacji operacyjno-taktycznych.
9. Planowanie zabezpieczenia logistycznego batalionu.
10. Organizowanie współpracy cywilno-wojskowej.
11. Planowanie i organizacja ochrony stanowiska dowodzenia batalionu.
12. Planowanie i organizacja systemu dowodzenia i łączności batalionu.
13. Planowanie organizacji i eksploatacji systemu łączności.

14. Zapewnienie bezpieczeństwa przekazywanych informacji.
15. Współdziałanie z lotnictwem oraz kierowanie jego użyciem.

Struktura i zadania poszczególnych sekcji

Sekcja S1

Struktura sekcji S1 przedstawia się następująco:

- Szef sekcji - oficer ds. kadr.
- Oficer.
- Oficer ds. społeczno wychowawczych.
- Chorąży - kierownik klubu.
- Chorąży organizacyjno- ewidencyjny.
- Podoficer - kinoradiooperator – kierowca.
- Podoficer - pisarz.

Zadania

Sekcja personalno – wychowawcza S1 jest komórką sztabu odpowiedzialną za:

1. Zarządzanie zasobami ludzkimi.
2. Uzupelnianie stanów osobowych.
3. Prowadzenie działalności personalnej i społeczno-wychowawczej.
4. Funkcjonowanie administracji wojskowej.
5. Prowadzenie polityki kadrowej.
6. Organizację rekreacji i wypoczynku (zabezpieczenie czasu wolnego, organizacja wycieczek).
7. Działalność klubu żołnierskiego.

Sekcja S2

Struktura sekcji S2 przedstawia się następująco:

- Szef sekcji.
- Oficer sekcji.
- Oficer sekcji.
- Chorąży – szyfrant.

Zadania

1. Dostarczenie dowódcy i sztabowi batalionu informacji rozpoznawczych niezbędnych do planowania, organizowania i prowadzenia działalności operacyjnej w strefie odpowiedzialności.
2. Koordynacja i nadzór działania pododdziałów oraz innych komórek sztabu w zakresie działań rozpoznawczych.
3. Zapewnienie dopływu informacji o możliwych zagrożeniach w stosunku do żołnierzy batalionu, ludności cywilnej w strefie odpowiedzialności oraz zagrożeniach mogących wpływać na realizację zadań operacyjnych w strefie.

Sekcja S3

Struktura sekcji S3 przedstawia się następująco:

- Szef sekcji.
- Oficer sekcji ds. szkolenia.
- Oficer sekcji ds. artylerii.
- Oficer sekcji ds. zabezpieczenia inż.-sap.
- Oficer sekcji.
- Oficer sekcji.

- Chorąży.
- Podoficer kreślarz- magazynier.

Zadania

1. Planowanie i koordynacja działań batalionu zgodnie rozkazem dowódcy MNB.
2. Opracowywanie rozkazów operacyjnych.
3. Planowanie działalności bieżącej.
4. Planowanie i prowadzenia szkolenia kadry sztabu oraz dokumentacji szkoleniowej batalionu.
5. Sprawowanie nadzoru nad działalnością służby operacyjnej batalionu.
6. Prowadzenie współpracy i współdziałania z jednostkami brygady.
7. Planuje i określa możliwości użycia sił i środków batalionu w operacjach prowadzonych przez MNB z udziałem batalionu oraz w operacjach prowadzonych samodzielnie przez batalion.
8. Prowadzi stałą współpracę i wymianę informacji pomiędzy poszczególnymi sekcjami sztabu batalionu.
9. Uczestniczy w cotygodniowych odprawach rozliczeniowo-zadaniowych w G3 MNB.
10. Planuje i nadzoruje działalność bieżącą.
11. Opracowuje rozkazy operacyjne do wszystkich operacji z udziałem batalionu oraz zarządzenia operacyjne uściślające zadania dla poszczególnych pododdziałów.
12. Koordynuje i nadzoruje działalność szkoleniową pododdziałów.
13. Koordynuje i nadzoruje działalność inżynieryjno-saperską.
14. Planuje użycie artylerii w celu zabezpieczenia działań pododdziałów.
15. Utrzymuje kontakty z przedstawicielami S3 jednostek brygady.

Sekcja S4

Struktura sekcji S4 przedstawia się następująco:

- Szef sekcji.
- Oficer.
- Chorąży.

Szef sekcji podlega służbowo Szefowi Sztabu batalionu i jest przełożonym wszystkich żołnierzy sekcji. Jest on oficerem sztabu ponoszącym odpowiedzialność za zabezpieczenie logistyczne batalionu. Jako osoba planująca zadania logistyczne, współuczestniczy w opracowaniu ogólnej dokumentacji bojowej batalionu oraz jest odpowiedzialny za wykonanie logistycznej dokumentacji planistycznej i rozkazodawczej. Ponadto Szef S4 współpracuje z pozostałymi szefami komórek organizacyjnych sztabu batalionu, pionem logistyki batalionu oraz z komórką S4 MNB.

Zadania

Zadania realizowane przez komórkę S4 obejmują całokształt przedsięwzięć planistycznych związanych z:

1. Zabezpieczeniem materiałowym.
2. Zabezpieczeniem technicznym.
3. Zabezpieczeniem medycznym.

Sekcja S5

Struktura sekcji S5 przedstawia się następująco:

- Szef sekcji.
- Oficer sekcji.
- Oficer sekcji.

- Oficer prasowy.
- Tłumacz.
- Tłumacz.

Zadania

1. Organizowanie oraz uczestnictwo w spotkaniach z mieszkańcami oraz liderami wiosek w rejonie odpowiedzialności mających na celu uzyskanie i utrzymanie publicznego poparcia oraz wsparcia operacji wojskowych przez ludność cywilną.
2. Organizowanie oraz uczestnictwo w spotkaniach z przedstawicielami władzy lokalnej.
3. Współpraca z organizacjami międzynarodowymi pracującymi w rejonie odpowiedzialności.
4. Koordynacja dostarczania pomocy humanitarnej w rejonie odpowiedzialności.
5. Przedstawianie analizy stanu sytuacji społeczno-politycznej w rejonie misji oraz określanie zagrożeń z tego kierunku.

Sekcja S6

Struktura sekcji S6 przedstawia się następująco:

- Szef sekcji S6.
- Oficer sekcji.
- Oficer sekcji wsparcia dowodzenia i łączności – Komendant Stanowiska Dowodzenia.
- Chorąży - starszy szyfrant – ekspedytor sekcji wsparcia dowodzenia i łączności.

Zadania

Szef sekcji S6 / oficer sekcji.

Do głównych zadań należy:

1. Koordynacja przedsięwzięć planistycznych.
2. Znajomość posiadanych sił i środków łączności oraz opracowywanie danych do podejmowania decyzji przez dowódcę.
3. Opracowywanie i uaktualnianie dokumentacji łączności radiowej i przewodowej.
4. Sprawowanie nadzoru nad wysyłaniem dokumentów o charakterze niejawnym.
5. Planowanie pracy oraz koordynowanie realizacji zasadniczych przedsięwzięć sekcji i dowódców plutonów dowodzenia.
6. Uzgadnianie współdziałania z pododdziałami w rejonie misji w zakresie łączności.
7. Znajomość procedur łączności obowiązujących w ramach misji.
8. Nadzorowanie ochrony tajemnicy środków łączności.

Szyfrant-ekspedytor.

Do głównych zadań należy:

1. Zabezpieczenie całodobowej łączności szyfrowej i utajnionej dla dowódcy batalionu z jego przełożonymi w kraju.
2. Prowadzenie ewidencji dokumentów i materiałów szyfrowych oraz kluczowych.
3. Szyfrowanie informacji wychodzących w kolejności według stopnia pilności i doręczanie ich na środki łączności.
4. Rozszyfrowywanie szyfrotelegramów wchodzących zgodnie ze stopniem pilności i doręczanie ich do dowódcy.
5. Niszczenie szyfrogramów wchodzących po okresie 14 dni, wychodzących po okresie 4 dni, szczególnie ważną korespondencję po uzgodnieniu z dowódcą przepisywać sparafrazowaną do zeszytu parafraz.
6. Dbłość o bezpieczeństwo tajemnicy szyfru i urządzeń utajnających.

7. Prowadzenie dziennika ewidencji faksów wchodzących i wychodzących.

Komendanta Stanowiska Dowodzenia.

Do głównych zadań należy:

1. Opracowanie planu ochrony i jego bieżące uaktualnianie.
2. Opracowanie systemu obrony.
3. Organizacja, prowadzenie, nadzór nad szkoleniem w zakresie ochrony i obrony stanowiska dowodzenia.
4. Udzielanie instruktażu do pełnienia służb.
5. Organizacja systemu ostrzegania i alarmowania.
6. Wprowadzanie środków bezpieczeństwa zgodnie z aktualnymi stanami zagrożenia.
7. Nadzór nad przestrzeganiem zasad ppoż. i dyscypliny na stanowisku dowodzenia.

TZKOP

Struktura zespołu przedstawia się następująco:

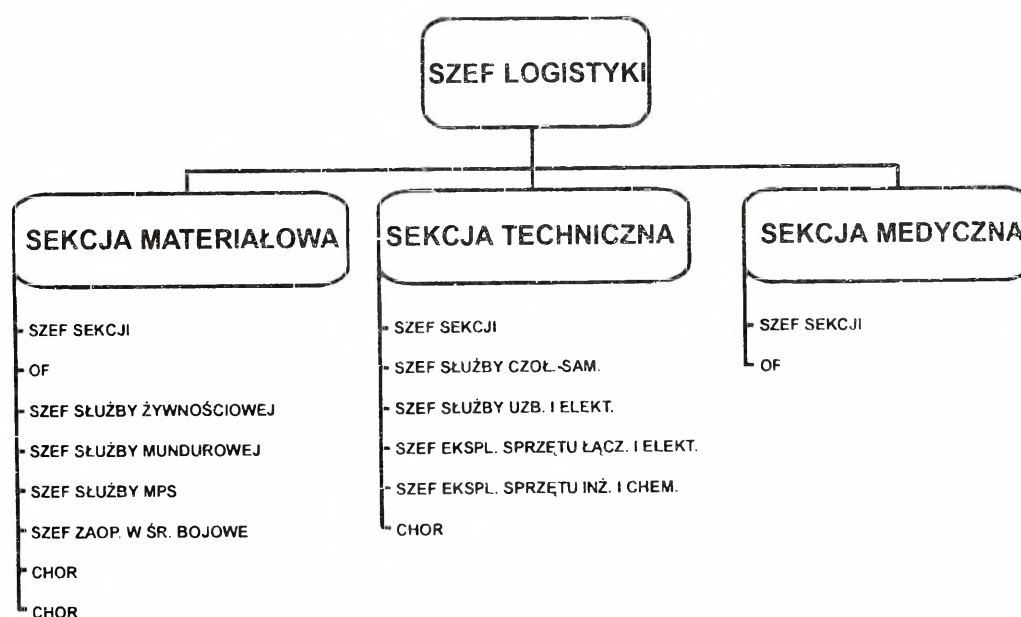
- Szef zespołu – (nawigator naprowadzania).
- Chorąży – (zabezpieczenie ruchu lotniczego).
- Chorąży – (nawigator naprowadzania/obsługa radiostacji lotniczej).
- Podoficer.
- Kierowca.

Zadania

1. Wzywanie i koordynowanie wsparcia lotniczego.
2. Wzywanie śmigłowców sanitarnych.
3. Rekonesans strefy odpowiedzialności drogą powietrzną.
4. Zabezpieczenie przerzutu drogą powietrzną sił szybkiego reagowania.
5. Kontrola i utrzymanie stałych lądowisk dla śmigłowców w strefie działania, a w szczególnych sytuacjach organizowanie lądowisk tymczasowych.
6. Szkolenie plutonu medycznego współpracującego w ramach akcji MEDEVAC.

STRUKTURA I ZADANIA PIONU LOGISTYKI

Pion logistyki przedstawia się następująco:



Logistyką kieruje Szef logistyki, który podlega bezpośrednio dowódcy batalionu i jest odpowiedzialny za całokształt działalności związanej z zabezpieczeniem logistycznym batalionu.

Szef logistyki kieruje zabezpieczeniem logistycznym poprzez stawianie bezpośrednich zadań kierownikom sekcji oraz pośrednio poprzez precyzowanie zadań dla pododdziałów logistycznych a w zakresie eksploatacji i sprawności technicznej UiSW dla wszystkich pododdziałów batalionu.

Szef logistyki współpracuje ściśle z szefem sztabu w dziedzinie formowania zarządzeń i wytycznych zawartych w punktach i załącznikach logistycznych rozkazu dowódcy sporządzonych przez S4.

W procesie kierowania szef logistyki uczestniczy w odprawach narodowych i międzynarodowych oraz organizuje odprawy koordynacyjno-zadaniowe z kierownikami sekcji i dowódcami pododdziałów logistycznych.

Do głównych zadań logistyki należy:

1. Pozyskiwanie środków materiałowych i usług.
2. Planowanie zaopatrzenia, gromadzenie i dystrybucja TŚM i ŚB.
3. Zapewnienie żołnierzom możliwie wysokiego standardu warunków socjalno-bytowych.
4. Organizacja żywienia i utrzymanie wysokiej jakości wydawanych posiłków w ramach przydzielonych środków finansowych.
5. Organizacja bazy i realizacja usług medycznych w MSD oraz w szczególnych przypadkach ewakuacja i zapewnienie leczenia w innych ośrodkach pomocy medycznej.
6. Organizacja i utrzymanie PST oraz PKT.
7. Organizacja obsługi technicznej i remontów oraz ewakuacja uszkodzonego sprzętu do kraju.
8. Nadzór nad użytkowaniem UiSW, środków bojowych i materiałowych, a także przestrzegania resursów eksploatacyjnych i okresów użytkowania.
9. Racjonalne wykorzystanie przydzielonych środków materiałowych i finansowych.
10. Wykonywanie analiz i prognoz dotyczących zużycia resursów eksploatacyjnych i środków materiałowych w procesie eksploatacji UiSW.
11. Organizacja szkolenia z zakresu eksploatacji, obsługi i stosowania w praktyce przepisów branżowych.
12. Prowadzenie działalności profilaktycznej mającej na celu przeciwdziałanie wypadkom i dewastacji UiSW.
13. Prowadzenie działalności kontrolnej we wszystkich dziedzinach zabezpieczenia logistycznego.
14. Inicjowanie i wprowadzanie rozwiązań nowatorskich w procesie obsługi i eksploatacji UiSW.
15. Stałe monitorowanie działalności operacyjnej batalionu i wyciąganie wniosków w odniesieniu do wprowadzania usprawnień w procesie zabezpieczenia logistycznego.

2. Sytuacja Lotnictwa (MNBRIG).

a) Lotnictwo Sił Powietrznych

Lotnictwo sił powietrznych w ramach prowadzonej operacji rozdzielania stron konfliktu prowadzi aktywne działania związane z rozpoznaniem powietrznym oraz przestrzeganiem zakazu wykonywania lotów przez lotnictwo DALII i DRACJI w strefie zdemilitaryzowanej. Lotnictwo sił powietrznych posiada uprawnienia do zwalczania wszystkich statków powietrznych znajdujących się w strefie zdemilitaryzowanej (zgodnie z ROE). Dowódca Sił Powietrznych w przypadku ewentualnego zaostrenia działań skierowanych przeciwko siłom pokojowym będzie wspierał działania MNBRIG eskadrą lotnictwa taktycznego, w skład której wchodzi samoloty wielozadaniowe F-16. Personel eskadry lotnictwa taktycznego oraz sprzęt przygotowany jest do wykonywania zadań związanych z realizacją misji rozpoznania powietrznego, bezpośredniego wsparcia oraz zadań o charakterze myśliwskim. Stanowisko dowodzenia eskadry znajduje się na lotnisku w M. Mazowieckim, a eskadra podlega bezpośrednio Dowódcy Sił Powietrznych. W przypadku zaistnienia warunków koniecznych do użycia lotnictwa sił powietrznych należy składać zapotrzebowania do Dowódcy Sił Powietrznych poprzez oficerów łącznikowych (ALO) rozmieszczonych przy Taktycznym Zespole Kontroli Obszaru Powietrznego w MNBRIG. Zapotrzebowania takie mogą również składać obsady TZKOP w batalionach.

Stan lotnictwa sił Powietrznych i bazowanie

Jednostka	Sprzęt		Bazowanie
	Typ	Liczba	
1. elt	F-16	16	lotnisko M. MAZOWIECKI

b) Lotnictwo Wojsk Lądowych

Dowódcy MNBRIG podlega bezpośrednio Grupa Powietrzno-Szturmowa (GPSz), realizująca zadania powietrznomanewrowe, jako siły szybkiej odpowiedzi (QRF – Quick Reaction Force) w strefie odpowiedzialności dowódcy MNBRIG. Do pozostałych zadań GPSz należy:

- reagowanie w sytuacjach „HOT SPOTS”;
- prowadzenie działań rozpoznawczych i transportowych;
- zapewnienie swobody na szlakach komunikacyjnych;

- zapewnienie ochrony konwojom;
- demonstrowanie siły;
- udział w zaopatrywaniu pododdziałów MNBRIG;
- realizacja misji MEDEVAC/CASEVAC.

Elementy lotnicze GPSz tworzą:

Jednostka	Sprzęt		Bazowanie
	Typ	Liczba	
GPSz:			
1. klśtd	Mi-8	4	lotnisko M. Mazowiecki
2. klśtd	Mi-17	4	
1. klśsz	Mi-24W	4	

Ze składu GPSz wydzielono i przystosowano dwa śmigłowce Mi-8 do realizacji misji MEDEVAC/CASEVAC.

W związku z możliwością wykorzystania sił lotnictwa wojsk lądowych będących w dyspozycji dowódcy MNBRIG w rejonie odpowiedzialności batalionu wyznaczono lądowisko: w rejonie miejscowości MIEDZNA (7513). Wykorzystanie lotnictwa wojsk lądowych odbywa się zgodnie z procedurami, poprzez składanie zapotrzebowań TZKOP batalionów do TZKOP MNBRIG.

3. Sytuacja rozpoznawcza.

I.

SYTUACJA OGÓLNA

Wiadomości o stronach konfliktu i położeniu wojsk własnych zgodnie z załącznikiem nr 1 do *Sytuacji na pierwszy dzień ćwiczenia*.

Ponadto wiadomo:

- Niepowodzeniem zakończyła się kolejna tura rozmów przedstawicieli rządu DRACJI i DALII.
- Zbliżający się termin rozmieszczenia sił pokojowych spowodował aktywizację działalności środowisk politycznych, wojskowych i religijnych zarówno DALII jak i DRACJI. W związku z tym poszczególne podmioty sceny politycznej konsolidują swoje szeregi i zapowiadają tworzenie koalicji zarówno przed wejściem wojsk ONZ, jak również w czasie pobytu obcych wojsk na terenach spornych.
- Z ostatnich danych wynika, iż przedstawiciele rządzącej partii DRACJI, oficjalnie wyrazili swoje poparcie dla projektu rozmieszczenia wojsk pokojowych oraz wezwali do bojkotowania działań separatystów.

Dodatkowo wiadomo:

- W dniu 25 marca w m. GREBKÓW (EC 6291) siły DRACJI odparły atak grupy zbrojnej na podstację energetyczną, uniemożliwiły także w dniu wczorajszym próbę zniszczenia mostu na drodze DOBRE (EC 4697) – ZAKRZEW (ED 5202).
- Zanotowano wzrost aktywności mniejszości narodowej DRACJI w rejonach miejscowości STOCZEK (ED 6122), MAJDAN (ED 6118), MATAŁY (ED 5202).
- Podjęto kilkakrotnie w ciągu ostatnich dni próby organizacji manifestacji pokojowej oraz blokowania dróg: CHRUSZCZEWKA (ED 7421) – KOSÓW LACKI (ED 7828), SADOWNE (ED 5732) – BROK (ED 5839) i STANISŁAWÓW (EC 3793) – DOBRE (EC 4697).
- Stwierdzono próby naruszenia zakazu lotów przez bezzałogowe rozpoznawcze aparaty latające DRACJI, wzdłuż granicy państwowej oraz naruszanie jej na kierunkach: STRACHÓWKA (ED 4309) – ŁOCHÓW (ED 4720) – SADOWNE (ED 5732) i WIERZBNO (EC 5996) – POPIELÓW (ED 6408) – KOSÓW LACKI (ED 7828).
- Grupy zbrojnego podziemia stron konfliktu prowadzą akcje sabotażowe. W miejscowościach MAJDAN (ED 6118), WIELICZKA (ED 5522), WRZOSKI (ED

7516), GRĘBKÓW (EC 6291) i WIŚNIEW (EC 4990) destabilizują porządek publiczny dokując napadów na posterunki policji i straży miejskiej celem zaboru broni i amunicji.

- W rejonie miejscowości OSTRÓWEK (ED 5223) oraz CHRUSZCZEWKA (ED 7421) stwierdzono aktywizację lokalnych grup separatystycznych DRACJI.
- Wczoraj w godzinach wieczornych rozpoczęła pracę nielegalna rozgłośnia radiowa „Radio Wolna Dalia” nawołując do zbrojnego powstania i przyłączenia ziem okupowanych do macierzy.
- Ponadto 26 marca ustalono:
 1. wyjście części sił 21 BZ z dotychczasowego rejonu ześrodkowania i marsz po drodze STARA WIEŚ (ED 6421) – TCHÓRZOWA (ED 6815).
 2. formowanie kolumn marszowych wojsk DRACJI w rejonach miejscowości: ROGUSZYN (ED 5802) – PNIEWNIK (ED 5503).
 3. w rejonie m. KOŁODZIAŻ (ED 6329) stanowisko ogniowe artylerii raketowej.
 4. transport kolejowy na rampie w m. OSTRÓWEK (ED 5223).
 5. Brygadowe SD w m. SOKÓŁKA (ED 6030).
 6. prace remontowo-budowlane na lotnisku 5 km wschód m. MIŃSK MAZOWIECKI.
 7. transport kolejowy na rampie w m. MROZY (EC 5580).
 8. lądowisko śmigłowców 5 km wschód od m. WOŁOMIN (EC 1698).

II.

SYTUACJA SZCZEGÓŁOWA

Pluton rozpoznawczy 2 POLBAT ześrodkowany jest w MSD Kłodzko. Aktualnie zakończył cykl szkoleń zgrywających gotowość osiągnął gotowość bojową do działań.

W skład batalionu dowodzenia MN BRIG wchodzi ponadto klucz Bezzałogowych Aparatów Latających (BAL), za wykorzystanie, których odpowiedzialny jest szef S-2 brygady.

Strukturę organizacyjną wojsk przeciwnika przyjmować na podstawie identyfikatora składu bojowego stron konfliktu.

2 POLBAT (ćwiczący) posiada etatowy potencjał rozpoznawczy, który tworzy sekcja S-2 i pluton rozpoznawczy, rozwinięty w MSD, oraz wydzielone z pododdziałów elementy

rozpoznawcze (każda kompania posiada przygotowany do prowadzenia działań rozpoznawczych pluton).

Na szczeblu batalionu za działalność rozpoznawczą ponosi odpowiedzialność **sekcja S 2**, która wchodzi w skład sztabu batalionu. Tworzy ją: kierownik sekcji, oficer sekcji (asystent), oficer ds. wsparcia bojowego, radiooperator - kierowca. Za działalność rozpoznawczą ponosi odpowiedzialność kierownik S - 2, który odpowiada za: przygotowanie i realizację przedsięwzięć rozpoznawczych i przeciwrozpoznawczych w batalionie oraz szkolenie dowództwa batalionu z zakresu problematyki rozpoznania, a także za właściwe wykorzystanie elementów rozpoznawczych batalionu. Do podstawowych obowiązków S-2 należy:

- przygotowanie systemu rozpoznania batalionu do działania i kierowanie elementami rozpoznania;
- zbieranie i analiza danych rozpoznawczych z rejonu rozpoznania batalionu;
- opracowanie meldunków rozpoznawczych i przesyłanie ich zgodnie z procedurami operacyjnymi;
- zapewnienie bezpieczeństwa systemowi rozpoznania;
- analiza zdobytych dokumentów bojowych oraz wzorów uzbrojenie i sprzętu wojskowego;
- prowadzenie dokumentacji rozpoznawczej zgodnie z obowiązującymi procedurami.

Strukturę organizacyjną plutonu rozpoznawczego przyjąć wg. zestawienia:

- 1 x drużyna rozpoznania, w składzie: 1 x WD R5 i 2 x TRX;
- 3 x drużyny rozpoznawcze w składzie: po jednym BRDM-2 każda.
- Stan etatowy 18 żołnierzy – 100% żołnierzy zawodowych.

Możliwości wydzielania elementów rozpoznawczych w batalionie pozwalają między innymi na wydzielenie: posterunków obserwacyjnych (PO) lub ruchomych posterunków obserwacyjnych (RPO) oraz patroli rozpoznawczych.

III.

DANE DODATKOWE

1. W ugrupowaniu batalionu rozwinięty będzie Taktyczny Zespół Działań Psychologicznych MN BRIG (elaborator pocisków propagandowych oraz rozgłośnia elektroakustyczna).

2. Na czas realizacji zadania dowódca MN BZ umożliwi wykorzystanie na potrzeby rozpoznania zestaw BAL. Wykorzystanie po uprzednim uzgodnieniu trasy przelotu i obiektów rozpoznania z sekcją rozpoznania MN BZ.

IV. PRACA DO WYKONANIA

1. Przygotować mapę sytuacyjną S-2 batalionu.
2. Na potrzeby batalionu opracować taktyczną ocenę rozpoznawczą.
3. Przygotować i przedstawić zasadnicze wnioski z oceny terenu i warunków pogodowych w rejonie odpowiedzialności batalionu.
4. Na foliach wrysować niezbędne elementy oceny zagrożenia.
5. Graficznie i pisemnie przygotować propozycję wariantów zagrożenia oraz koncepcje działań rozpoznawczych.
6. Opracować plan zbierania informacji.
7. Zaplanować wykorzystanie BAL w systemie rozpoznania batalionu.
8. Opracować meldunek rozpoznawczy (wersja pisemna i graficzna).

OPRACOWAŁ:

/-/ mjr Grzegorz ROSŁAN

4. Sytuacja artylerii.

I

SYTUACJA OGÓLNA

1 das zakończył zgrywanie pododdziałów i rozpoczął szkolenie w ramach kontyngentu przeznaczonego do wykonywania zadań mandatowych Rady Bezpieczeństwa ONZ.

W styczniu szef artylerii MNBRIG przeprowadził ćwiczenie grupowe z kadrami dywizjonu nt. „Planowanie działań dywizjonu artylerii w misji pokojowej ONZ” oraz ćwiczenie dowódczo-sztabowe ze sztabem dywizjonu i dowódcami pododdziałów nt. „Planowanie i realizacja zadań w operacjach pokojowych zgodnie z zasadami użycia siły /ROE/”. W ćwiczeniu dowódczo-sztabowym akcentowano zdecentralizowane użycie dywizjonu (modułami baterijnymi z plutonami rozpoznania artyleryjskiego).

Od połowy marca dowódca dywizjonu bierze udział w pracach planistycznych sztabu MNBRIG dotyczących użycia brygady w realizacji zadań misji pokojowej w strefie demarkacyjnej pomiędzy DRACJĄ i DALIĄ.

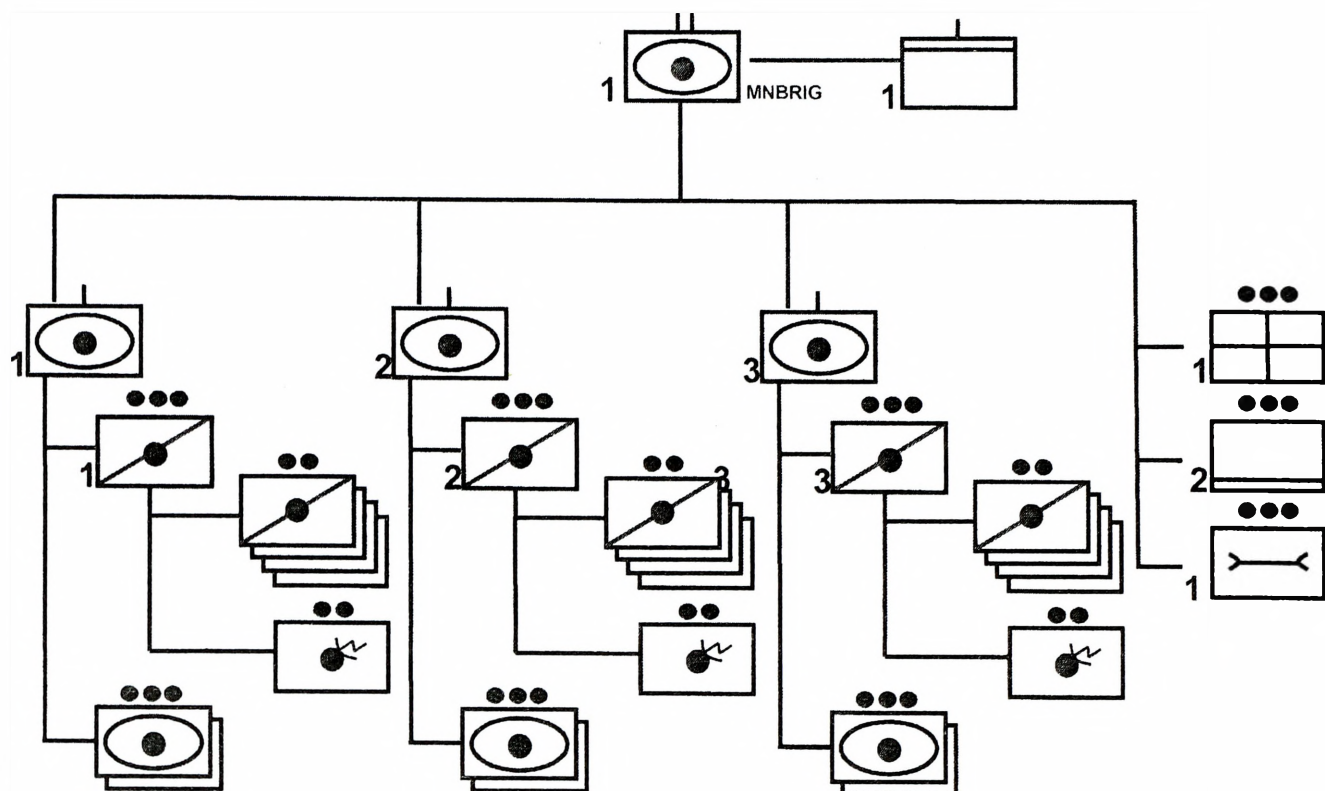
Zgodnie z opracowanym planem 1 dywizjon przegrupuje się w rejon misji do m. MIŃSK MAZOWIECKI.

Oficer ds. artylerii sztabu 2 POLBATu brał udział w ćwiczeniu grupowym i dowódczo-sztabowym organizowanym przez szefa artylerii MNBRIG. W lutym przeprowadził zajęcie grupowe z dowódcami plutonów moździerzy nt. „Realizacja zadań ogniowych zgodnie z procedurami zawartymi w zasadach użycia siły /ROE/”.

II

SYTUACJA SZCZEGÓŁOWA

1. 1 das w pełni ukompletowany w sprzęt i środki bojowe znajduje się w MSD w POZNANIU.
2. Organizacja 1 das:




3. Zasadnicze wyposażenie 1 das:

Wyszczególnienie	Pododdział							
	sztab/ badow	1 das				2 POLBAT		
		1 bas	2 bas	3 bas	logistyka	1plM	1plM	1plM
Stan osobowy	112	51	51	51	57	17	17	17
122 mm HS		6	6	6				
98 mm M						3	3	3
LIWIEC	3							
st. meteo „BAR”	1							
WZT					1			
WD	5	2	2	2		1	1	1
sam. c-t	3	3	3	3	18	1	1	1
sam. o-t	12							
cysterna paliwowa					1			
sam. sanit.					1			
transp. ROSOMAK						1	1	1

III DANE DODATKOWE

1. Dane RZRA LIWIEC:

Zasięg rozpoznania	moździerze, działa - 20 km artylerii raketowa - 40 km
Liczba jednocześnie śledzonych celów	10
Sektor obserwacji	90 ⁰
Dokładność określenia położenia SO (CEP)	50 m na 10 km 0,5% odległości powyżej 10 km
Czas rozwijania/zwijania	15 min / 5 min
Załoga	3



2. Wyciąg z SOP MNBRIG nr 21 /dotyczący wsparcia ogniowego/:

21.1 Celem tego SOP jest podkreślenie procedur działania artylerii w MNBRIG.

21.2. Odpowiedzialność

Dowódcy na wszystkich szczeblach odpowiadają za zapewnienie, rozpowszechnienie i realizację procedur dotyczących wsparcia ogniowego.

a. Obowiązki oficera ds. artylerii 2 POLBATU

- i. koordynacja wszystkich środków ogniowych działających na korzyść batalionu;
- ii. analiza i ocena danych z rozpoznania oraz opracowanie listy celów;
- iii. planowanie ognia środków artyleryjskich organicznych i działających na korzyść batalionu;
- iv. podjęcie decyzji dotyczącej wyboru środka wsparcia ogniowego do realizacji żądań ognia kierowanych przez kompanie;
- v. podjęcie decyzji o zmianie SO artylerii (plM), stanowiska i sektora rozpoznania stacji radiolokacyjnych;
- vi. zapotrzebowanie dodatkowego wsparcia ogniowego od przełożonego

21.3 Kontrola ognia artylerii

- a. Planowanie wsparcia ogniowego realizowane jest na szczeblu kompanii, batalionu. Wszystkie stanowiska (punkty kontrolne) i obozy (bazy) powinny do planu obrony włączyć plan wsparcia ogniowego. Plan wsparcia ogniowego batalionu powinien być przedstawiony szefowi artylerii brygady do zatwierdzenia.

b. Numeracja celów:

- MNBRIG – LG 3500 – 3599;
- 1 MONBAT – LG 3600 – 3699;

- 2 POLBAT – LG 3700 – 3799;
 - 3 ALPBAT – LG 3800 – 3890;
- c. Numeracja obszarów zakazu prowadzenia ognia (NFA):
- MNBRIG – N 01 - 99;
 - 1 MONBAT – M 01 - 99;
 - 2 POLBAT – P 01 – 99;
 - 3 ALPBAT – A 01 – 99;
- d. Rejony stanowisk ogniowych wybierać nie bliżej niż 500 m od zabudowań (miejscowości);
- e. Planowane położenie SO oraz wyznaczniki koordynacji wsparcia ogniowego /FSCM/ przesłać do szefa artylerii MNBRIG.
- f. Manewr artylerii koordynować z szefem artylerii MNBRIG.
- g. W przypadku eskalacji negatywnych zjawisk SD dywizjonu i stacja meteo „BAR” rozwija się w rejonie SO modułu bateryjnego działającego w rejonie odpowiedzialności danego batalionu.
3. W 1 das określono sumaryczną odchyłkę prędkości początkowej pocisków dział kierunkowych baterii dla każdej partii i każdego numeru ładunku.
4. Urzutowanie zapasów taktycznych amunicji artyleryjskiej:

Sprzęt	rodzaj amunicji	przy sprzęcie	logistyka dywizjonu/batalionu	logistyka brygady
122 mm HS	odłamkowo-burząca	0,5 jo	0,5 jo	0,5 jo
98 mm M	odłamkowo-burząca	0,5 jo	0,5 jo	0,5 jo
	dymna	50 poc.	50 poc.	300 poc.
	oświetlająca	50 poc.	50 poc.	300 poc.

IV

PRACA DO WYKONANIA

1. Dokonać oceny dokumentów i podpisanych porozumień pod względem możliwości i ograniczeń użycia artylerii w operacji.
2. Ocenić możliwość użycia artylerii przez siły Dali i Dracji
3. Zaplanować:
 - sposób przejścia i rozmieszczenie baterii z 1das;
 - organizację łączności z SD dywizjonu;
 - użycie baterii do realizacji zadań według decyzji dowódcy 2 POLBATu.

OPRACOWAŁ

mjr mgr Tomasz CAŁKOWSKI

5. Sytuacja wojsk inżynieryjnych.

I SYTUACJA OGÓLNA

a. Przeciwnik.

- (1) Patrz sytuacja wyjściowa na pierwszy dzień ćwiczenia.
- (2) Państwa - Strony konfliktu, podczas działań zbrojnych nie podporządkowały się postanowieniom Konwencji Ottawskiej o zakazie lub ograniczeniu użycia pewnych broni konwencjonalnych i szeroko stosowały miny przeciwpiechotne, miny-pułapki i inne urządzenia powodujące nadmierne cierpienia lub mające niekontrolowane skutki.
- (3) Teren wzdłuż linii zaprzestania walk:
 - nasycony zaporami minowymi, zarówno przeciwpancernymi jak i przeciwpiechotnymi oraz niewybuchami i niewypałami. Rozpoznano pola minowe w rejonach: Jadów – Myszadła – Borki, Rowiska – Jaczew – Komory, Turna – Krypy – Popielów – Chmielew, Jartypory – Ząbków – Chmielew – Dąbrowa, Nowa Wieś – Kupientyn – Naciecz Włóściana – Wyrab – Łubianki, Radoszyna – Połazie Świetochowskie – Leśniki – Dąbrowa – Drop, Decie – Czaple – Żabokliki – Orzechów – Czerwonka – Szczurów – Roguszyn, Paczuski Duże – Sikory – Kowiesy – Trebień.
 - źródła poboru wody są zniszczone, a eksploatowane zanieczyszczone;
 - drogi zniszczone 25 – 30%:
 - Łochów, Strachówka, Kąty Czernickie;
 - Huta Gruszczyno, Paplin, Korytnica, Pniewnik, Dobre;
 - Miedzna, Węgrów, Liw, Grębków;
 - obiekty drogowe, na pozostałych drogach klasy I – III, w 45% są zniszczone;
 - uszkodzone lub zniszczone mosty na rzekach: Liwiec i Miedzanka.

b. Wojska własne.

- (4) POLANDIA, w skład batalionu operacyjnego, wydzieliła pododdział inżynieryjny do realizacji, poza standardowymi działaniami związanymi z oczyszczaniem terenu z niewybuchów i niewypałów, zadań typowych dla operacji pokojowych, takich jak:
 - udział w operacjach przeszukiwania obiektów, miejscowości i miejsc ukrycia broni, amunicji i materiałów niebezpiecznych;

- sprawdzania pod względem inżynierskim tras patroli i konwojów oraz dróg ewakuacji;
 - osłony obozowisk, posterunków i magazynów zaporami inżynierskimi;
 - odbudowy miejscowej infrastruktury drogowej, a także działania na korzyść ludności cywilnej;
 - wydobywania i oczyszczania wody oraz urządzania punktów wodnych.
- (5) Kompania inżynierska całością sił znajduje się w rejonie MSD – Kłodzko.
- (6) Stan kompanii 80 żołnierzy -100% pododdziału stanowią żołnierze zawodowi.
- (7) Kompania inżynierska jest przygotowana do samodzielnego prowadzenia działań do 30 dni.

II SYTUACJA SZCZEGÓŁOWA

Proces formowania kompanii inżynierskiej rozpoczął się 15 sierpnia 2005 r. od gry decyzyjnej przeprowadzonej przez dowódcę Pułku Inżynierskiego. Następnie, na podstawie wytycznych przełożonych oraz instrukcji, przeanalizowano strukturę organizacyjną i ukompletowanie kompanii, a także możliwości sformowania przez pułk pododdziału inżynierskiego dla potrzeb wielonarodowych sił pokojowych UNFOR.

W trzeciej dekadzie sierpnia 2005 r. przeprowadzono rozmowy kadrowe z żołnierzami. Liczba ochotników – żołnierzy zawodowych – znacznie przewyższyła liczbę etatów w tworzym pododdziale. Jedynie dwa stanowiska specjalistyczne żołnierzy nadterminowych: saper i kucharz nie zostały obsadzone w ramach pułku i wymagały uzupełnienia.

Żołnierze stanowiący rezerwę przeszli cały cykl selekcji oraz szkolenia i są przewidziani do służby w kontyngencie.

Grupa robocza logistyki pułku, po przeanalizowaniu etatu i tabel należności opracowała plan ukompletowania kompanii w sprzęt i środki materiałowe (tabela 1 i 2). Znaczna część wyposażenia, zwłaszcza sprzęt specjalistyczny, została wydzielona z zasobów macierzystej jednostki. Przeprowadzono także badania lekarskie, co znacznie przyspieszyło proces selekcji kandydatów. Otrzymano także dodatkowe fundusze na zakup materiałów niezbędnych dla kontyngentu.

Od 5 listopada 2005 r. kompania inżynierska zaczęła funkcjonować jako samodzielny pododdział i rozpoczęła szkolenie przygotowujące do służby w wielonarodowych sił pokojowych UNFOR. Szkolenie prowadzono w ramach plutonów ze względu na

specjalności. Większość stanu osobowego kompanii przeszkolono w macierzystym pułku. W czasie zajęć, oprócz wiedzy zawartej w podręcznikach i instrukcjach, korzystano z doświadczeń żołnierzy pułku, którzy uczestniczyli już w misjach pokojowych ONZ lub NATO (Afganistan, Bliski Wschód, b. Jugosławia). Zważywszy na fakt, że większość z nich pełniła służbę na stanowiskach specjalistów wojsk inżynieryjnych, ich praktyczne uwagi były niezwykle przydatne.

Ponadto pluton saperów został przeszkolony przez instruktorów z WSO w ośrodku szkolenia poligonowego Żagań. Natomiast w WSO przeszkolono obsługi filtrów FSW 2000. Dowódca kompanii i dowódcy plutonów uczestniczyli w kilkudniowym szkoleniu zorganizowanym w Ośrodku Szkolenia dla potrzeb Sił Pokojowych, personel medyczny natomiast w Centrum Szkolenia Wojskowych Służb Medycznych.

W dniach 2-6 grudnia 2005 r. żołnierze uczestniczyli w szkoleniu na poligonie. Doskonalili tam umiejętności związane z zakładaniem i pokonywaniem bojowych pól minowych oraz urządzeniem zapór inżynieryjnych, a także z budową fortyfikacji polowych. Po przemieszczeniu do garnizonu odbyły się dwudniowe (7-9 grudzień 2005 r.) zgrywające ćwiczenia taktyczno-inżynieryjne z wykorzystaniem środków bojowych. W czasie ćwiczeń położono duży nacisk na posługiwanie się materiałami wybuchowymi, zwłaszcza podczas oczyszczania terenu. Cykl szkolenia przygotowawczego został zakończony egzaminami przeprowadzonymi w dniach 10-11 grudzień 2005 r., które wszyscy żołnierze zdali na ocenę pozytywną.

POLANDIA, do wykonania zadań inżynieryjnych w ramach wydzieliła kompanię inżynieryjną w składzie: 7 oficerów, 1 chorąży, 35 podoficerów i 37 żołnierzy nadterminowych, razem 80 żołnierzy.

Struktura organizacyjna kompanii inżynieryjnej:

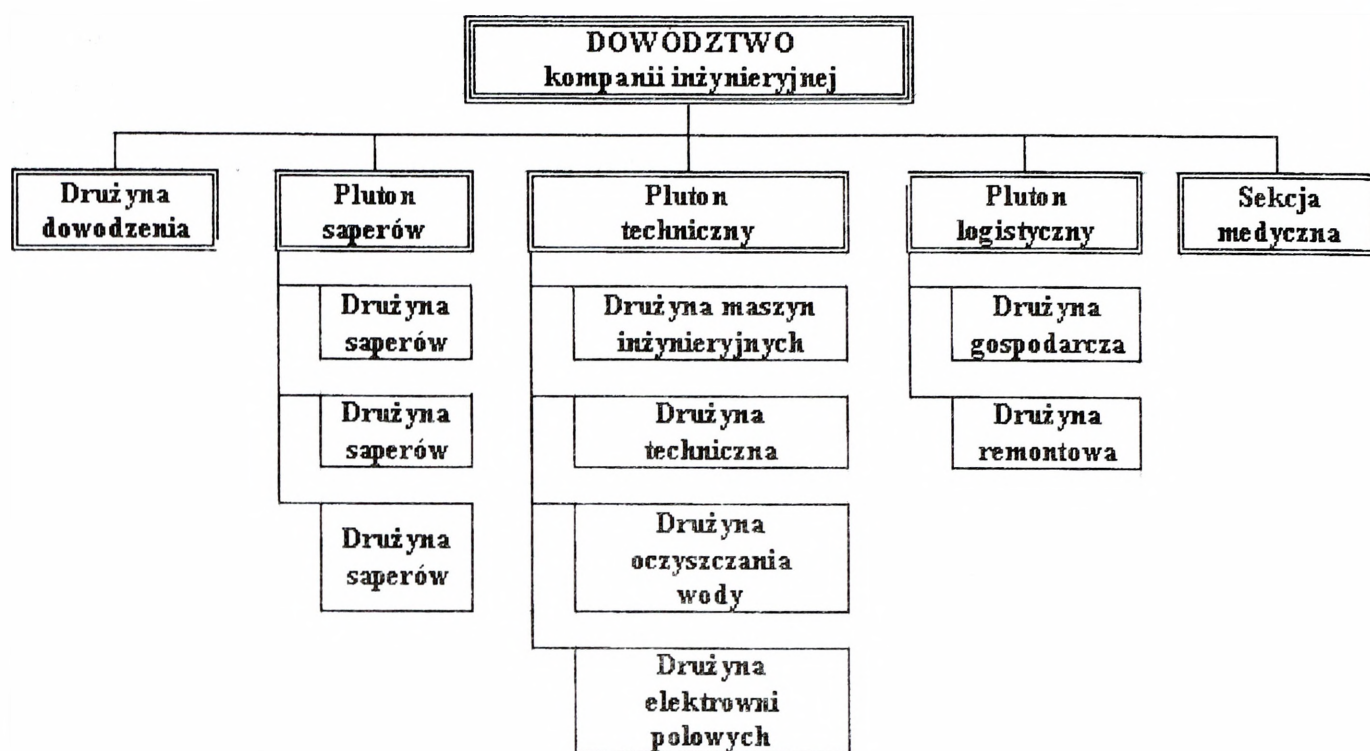


Tabela 1

Podstawowy sprzęt kompanii inżynierskiej

Lp.	Nazwa sprzętu	Ilość
1.	ZWD-3	11
2.	Samochód osobowo-terenowy TARPAN	3
3.	Samochód osobowo-terenowy TARPAN-SAPER z przyczepą	1
4.	Samochód ciężarowo-terenowy STAR 944	9
5.	Żuraw samochodowy R101	2
6.	Samochód cysterna na paliwo + przyczepa cysterna na paliwo 4 m ³	1
7.	Samochód cysterna na wodę + przyczepa cysterna na wodę 3 m ³	1
8.	Warsztat WOR/Inż.	1
9.	Samochód ciężarowy IVECO	2
10.	Samochód sanitarny	2
11.	Koparka samochodowa K407C	2
12.	Spycharko-ładowarka SŁ-34	3
13.	Filtr FSW 2000 na przyczepie	2
14.	Przyczepa D08	1
15.	Trak GKT-60	1
16.	Kuchnia polowa KPZ-100	1

Tabela 2

Ukompletowanie plutonu saperów w sprzęt inżynierski

Lp.	Nazwa sprzętu	Ilość
1.	Zestaw ZMR-89 ALBA	2 kpl.
2.	Zestaw 63M/2	3 kpl.
3.	ZMM	3 kpl.
4.	Eukaliptus	1 kpl.
5.	IZOSN (inżynierski zestaw oznakowania stref niebezpiecznych)	3 kpl.
6.	Wykrywacz min W3P	3 kpl.
7.	Wykrywacz min ATMID	6 kpl.
8.	Wykrywacz min głębinowy WM1	10 kpl.
9.	Wykrywacz min głębinowy W4P	3 kpl.
10.	Zestaw do wykonywania wykopów nr 64	3 kpl.
11.	Piła spalinowa PS-290	3 kpl.
12.	Zestaw stolarsko-ciesielski XI-12	1 kpl.
13.	Zestaw ślusarsko-kowalski XI-14	1 kpl.
14.	Samochód osobowo-terenowy TARPAN	1
15.	Samochód osobowo-terenowy TARPAN-SAPER z przyczepą	1
16.	Samochód ciężarowo-terenowy STAR 944	3

III PRACA DO WYKONANIA

- 1) Zapoznać się z sytuacją inżynierską.
- 2) Określić potrzeby i możliwości realizacji zadań inżynierskich przez kompanię inżynierską.
- 3) Opracować koncepcje użycia kompanii inżynierskiej stosownie do wariantów działania batalionu.

6. Sytuacja wojsk łączności i informatyki.

I

SYTUACJA OGÓLNA

1. Pluton łączności ześrodkowany jest w MSD Kłodzko. Aktualnie zakończył cykl szkoleń zgrywających osiągnął gotowość bojową do działań.
2. Pluton łączności jest w trakcie w trakcie uzupełniania zużytych środków materiałowych.

II

SYTUACJA SZCZEGÓŁOWA

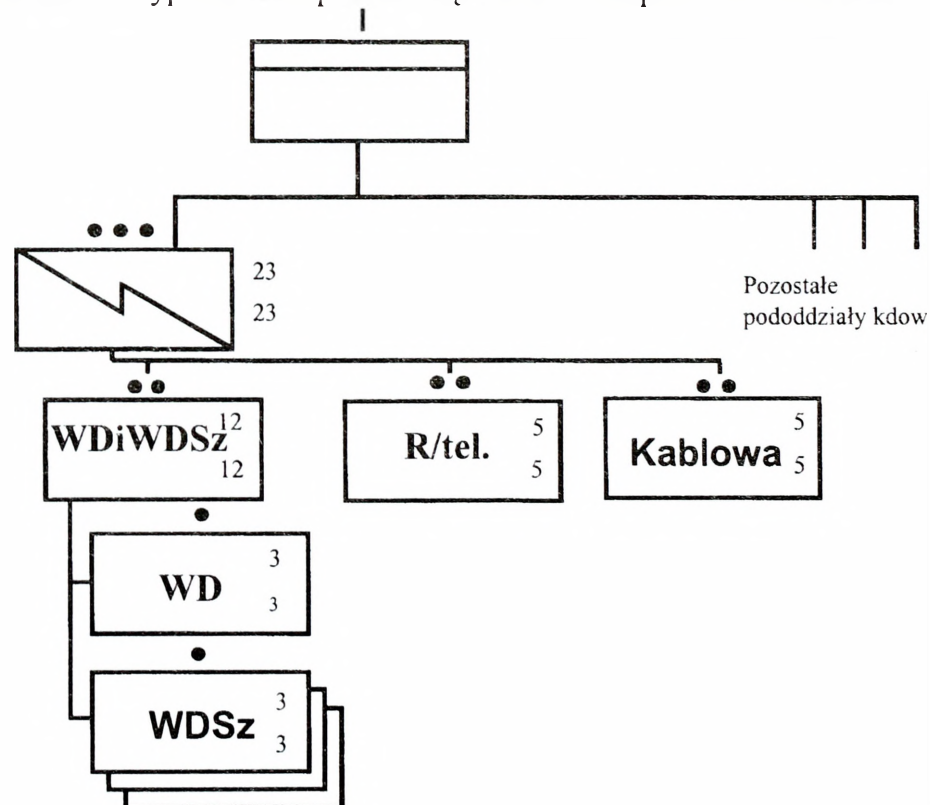
Pluton łączności (struktura podstawowa przedstawiona na rys.1.) dodatkowo wyposażono w aparaturę transmisyjną RWLC-10/T oraz dwie radiostacje RF-5200.

Na czas realizacji zadania zostaną wydzielone dla relacji wymiany informacji z dowództwem narodowym i dowództwem MN BZ dodatkowe łącza stacjonarne.

III

DANE DODATKOWE

1. Struktura i zasadnicze wyposażenie plutonu łączności kompanii dowodzenia 2 POLBAT.



Rys. 1 Struktura organizacyjna plutonu łączności kompanii dowodzenia 2 POLBAT.

a). Zasadnicze wyposażenie plutonu łączności kompanii dowodzenia 2 POLBAT.

Lp.	Pododdział	Skrócona nazwa	Pełna nazwa	Ilość	Jednostka miary	Uwagi
PLUTON ŁĄCZNOŚCI						
	dtrad	RF-5200	RADIOSTACJA O MOCY DO 1 KW NA SAMOCHODZIE	2	szt.	
	drr/tel	TRC 9200	RADIOSTACJA FH UKF PRZENOŚNA	5	szt.	
	dRWD	ZWD-3	WÓZ DOWODZENIA NA TRANSPORTERZE KOŁOWYM	4	szt.	
	drapar	RWLC-10/T	RUCHOMY WĘZEŁ ŁĄCZNOŚCI CYFROWEJ NA SAMOCHODZIE AT	1	szt.	
	dirkab	WK	WÓZ KABLOWY	1	szt.	
		PKL-2	KABEL TELEFONICZNY POŁOWY LEKKI	20	km	
		TTWK 5x2	KABEL WIELOPAROWY POŁOWY	5	km	
		PKA 1x4	KABEL AKUSTYCZNY POŁOWY	50	km	

b). zasadnicze wyposażenie aparatu transmisyjnej RWŁC-10/T (AT).

W skład aparatu transmisyjnej RWŁC-10/T wchodzi następujące urządzenia podstawowe:

- łącznica cyfrowa ŁC-240C lub D – 1 szt.;
- krotnica abonencka KX – 30M – 1 szt.;
- grupowe urządzenie utajniające GUU2/6 – 1 szt.;
- zespół zakończeń liniowych - 1 szt. ;
- radiolinia cyfrowa RL-432 – 3 szt.;
- przetwornik optyczny.

Zasięgi traktów kablowych i łącza radiowego.

Kabel / RL-432	512 kb/s	256 kb/s	128 kb/s	64 kb/s
Szybkość				
PKD 1x4	9 km	16 km	22 km	34 km
Pary 2x2x0,5	5 km	9 km	14 km	24 km
RL - 432	Maksymalny zasięg cyfrowego łącza radiowego 35 km			

Zasadnicze wyposażenie wozów dowodzenia (ZWD-3).

Lp.	Nazwa urządzenia	Typ	Ilość
1.	Radiostacja UKF	TRC 9500	2
2.	Radiostacja KF	Harris RF 5200	1
3.	Łącznico-krotnica	ŁK-24	1
4.	Blok sprzężenia radiowego	BSR	1
5.	Moduł komputerowy	MK-16	2
6.	Serwer komunikacyjny	TDR-20k	1
7.	Konwerter komunikacyjny	KO-2E	2
8.	Regeneratory kablowy	RK-128/2	1
9.	Pulpit linii abonenckich	PLA	1
10.	Krótki wstawka kablowa	PKW-10x2	3
11.	Krótki wstawka kablowa	PKW-5x2	6
12.	Aparat Tlf. MB analogowy	AP-82	1
13.	Aparat Tlf. MB analogowy	AP-92	1
14.	Terminal osobisty	PC-9600	1

Zasięgi pracy radiostacji UKF i KF.

Zasięgi radiostacji UKF pracujących w trybie hoppingowym			
Lp.	Rodzaj anteny	Warunki pracy	Odległość
1.	Prętowa	Wyłączone urządzenia telekomunikacyjne i informatyczne wozu dowodzenia	21 km
2.	Prętowa	Włączone urządzenia telekomunikacyjne i informatyczne wozu dowodzenia	15 km
Zasięgi radiostacji KF			
Lp.	Rodzaj anteny	Rodzaj pracy	Odległość
1.	Prętowa	SSB	55 km
2.	Prętowa	ALE	55 km
3.	Prętowa	HOP	30 km
4.	Prętowa przygięta	SSB	ponad 70 km
5.	Prętowa przygięta	ALE	ponad 70 km
6.	Prętowa przygięta	HOP	ponad 70 km
7.	Dipol symetryczny (praca na postoju)	SSB (jawna)	od 50 km do 100 km
8.	Dipol symetryczny (praca na postoju)	ALE (jawna)	od 50 km do 100 km
9.	Dipol symetryczny (praca na postoju)	HOP	od 50 km do 100 km
10.	Dipol symetryczny (praca na postoju)	SSB (utajniona)	od 50 km do 100 km
11.	Dipol symetryczny (praca na postoju)	ALE (utajniona)	od 50 km do 100 km

IV

PRACA DO WYKONANIA

1. Przygotować mapę sytuacyjną S-6 batalionu.
2. Przygotować i przedstawić zasadnicze wnioski z oceny terenu i wojsk własnych w rejonie odpowiedzialności batalionu.
3. Opracować meldunek sytuacyjny wojsk łączności i informatyki.

OPRACOWAŁ:

/-/ mjr Andrzej WISZ

7. Sytuacja logistyczna.

I

SYTUACJA OGÓLNA

Kompania logistyczna batalionu znajduje się w MSD KŁODZKO i realizuje zadania bieżące zabezpieczenia logistycznego batalionu.

W czasie trwania misji zadania zabezpieczenia logistycznego POLBAT realizować będzie bóg brygady i organiczna klog wg procedur przyjętych do prowadzenia działań poza granicami kraju.

II

SYTUACJA SZCZEGÓŁOWA

Ukompletowanie klog w ludziach i sprzęcie – 95 %.

Stan zapasów wojennych ŚBiM przedstawia uzupełnienie 1.

W plzaop klog znajdują się pełne zapasy normatywne ŚBiM. Stan zestawów remontowych i TŚM zapewnia wykonanie remontów R1 (małego zakresu) 10% UiSW.

Stan techniczny podstawowego UiSW przedstawia uzupełnienie 2.

Do uszkodzonego sprzętu skierowano siły i środki remontowe w celu przywrócenia jego zdolności technicznej. Przewidywany czas zakończenia remontów R1 do 072000 KWIECIEŃ. Zapas resursu eksploatacyjnego zapewnia pojazdom przebycie ok. 5000 km.

Obecnie w POLBAT znajduje się 11 chorych żołnierzy, którzy zostaną wyewakuowani transportem specjalistycznym do szpitala społecznej służby zdrowia w m. KŁODZKO, gdzie do wykorzystania pozostanie 89 łóżek szpitalnych. Stan sanitarno-higieniczny w pododdziałach pomyślny, zachorowań na choroby zakaźne nie stwierdzono. Stan zapasów środków medycznych zabezpieczenia bojowego zapewnia udzielanie pomocy medycznej 10% stanu osobowego batalionu. Zestawienie stanu osobowego POLBAT przedstawia uzupełnienie 3.

III

DANE DODATKOWE

Struktura logistyki planowania (S4) – patrz struktura dowództwa batalionu. Struktura logistyki wykonawczej (klog) batalionu oraz jej możliwości – uzupełnienie 4. Aktualne urzutowanie zapasów ŚBiM przedstawia uzupełnienie 5.

IV
PRACA DO WYKONANIA

1. Zapoznać się z sytuacją logistyczną oraz dokumentacją rozkazodawczą dotyczącą zabezpieczenia logistycznego. Niezbędne dane logistyczne z założenia narysować na mapie.
2. Być w gotowości do zreferowania organizacji zabezpieczenia logistycznego batalionu.
3. Dokonać rozpoznania w zakresie możliwości korzystania z innych (nie wyszczególnionych w założeniu) elementów infrastruktury logistycznej w rejonie misji oraz narysować dane w tym zakresie na mapie.
4. Dokonać oceny sytuacji logistycznej i wypracować koncepcję zabezpieczenia logistycznego batalionu podczas misji.
5. Opracować podstawowe dokumenty dowodzenia pododdziałami logistycznymi i kierowania zabezpieczeniem logistycznym.

Uzupełnienie:

1. Stan zapasów środków bojowych i materiałowych POLBAT 318000 MARZEC.
2. Stan techniczny podstawowego uzbrojenia i sprzętu wojskowego POLBAT 318000 MARZEC.
3. Zestawienie stanu osobowego POLBAT.
4. Struktura i możliwości klog.
5. Urzutowanie zapasów ŚBiM.

OPRACOWAŁ:

mjr dypl. mgr Maciej KAŻMIERCZAK

Uzupełnienie 1
do sytuacji logistycznej

STAN ZAPASÓW ŚRODKÓW BOJOWYCH I MATERIAŁOWYCH
POLBOT 310800 MARZEC /jk/

Rodzaj zaopatrzenia	kdow	kz	kz	kz	ksap	klog /transp/
1	2	3	4	5	6	7
<u>A. Amunicja /jo/</u>						
- strzelecka	0,5	0,5	0,5	0,5	0,5	0,4
- strzelecka pokł.	-	0,5	0,5	0,5	-	0,4
- moździerzowa	-	0,5	0,5	0,5	-	0,5
- do KTO	-	1,0	1,0	1,0	-	0,1
<u>B. Paliwa płynne /jn/</u>						
- ON _{pk}	3,5	4,0	4,0	4,0	3,5	1,0
<u>C. Żywność /rdz/</u>						
	1	1	1	1	1	3

Uzupełnienie 2
do sytuacji logistycznej

STAN TECHNICZNY PODSTAWOWEGO UISW POLBAT

Pododdział	Rodzaj sprzętu	Stan według		Wymaga remontu stopnia		
		Etatu	ewid.	R1 i R2	R3 i R4	R5
RAZEM POLBAT	KTO ROSOMAK	17	17	1/0		
	BRDM – 2	11	11			
	HUMMV	26	26	2/0		
	Tarpan RYŚ	10	10	1/0		
	Moździerze 98mm	9	9			
1kz	KTO ROSOMAK	8	8			
	HUMMV	12	12	1/0		
	Moździerze 98mm	3	3			
2kz	KTO ROSOMAK	8	8	1/0		
	HUMMV	12	12			
	Moździerze 98mm	3	3			
3kz	KTO ROSOMAK	1	1			
	BRDM – 2	11	11			
	HUMMV	2	2	1/0		
	Tarpan RYŚ	10	10	1/0		
	Moździerze 98mm	3	3			

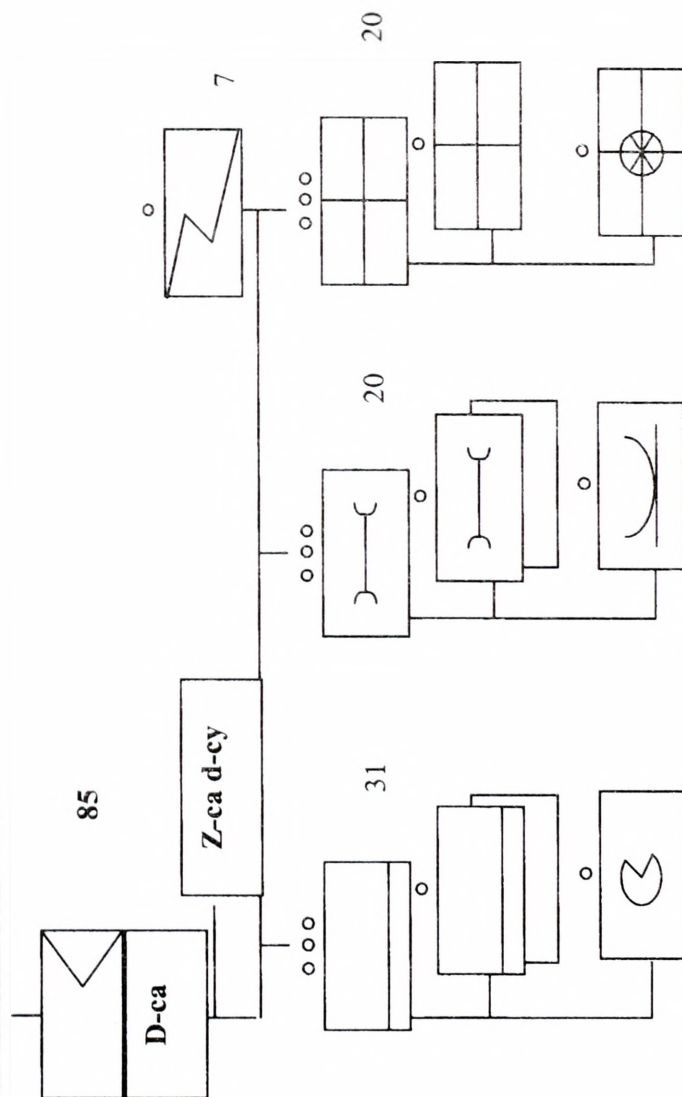
Uzupełnienie 3
do sytuacji logistycznej

ZESTAWIENIE STANU OSOBOWEGO POLBAT

Pododdział	Stan osobowy	Pododdział	Stan osobowy
Dowództwo	61	1kz	144
kdow	60	2kz	144
ksap	80	3kz	136
klog	85	pozostałe	62
Razem		772	

Uzupełnienie 4 do sytuacji logistycznej

Kompania logistyczna POLBAT



Możliwości wykonawcze:

Element	natarcie	obrona
bpz	3-4	3-5
Możliwości:		
ładowność śr. burtowych		58t
systemy paliwowe		8t
przygotowanie posiłków		780

Element	natarcie	obrona
PRIPT	do 1 km	
Możliwości remontowe i ewakuacyjne:		
BWP/TO/czołg (PT)		4
Samochody (PT) br. strzł. i pokłd.		4
holowanie w 1 rejście (5-6)		20ujp
		2

Element	natarcie	obrona
bpo	2-3	3-4
Możliwości:		
- pomocy lek.		150
- ewakuacja w 1 rejście (5-6)		25

Długość kolumny marszowej:



Zasadnicze wyposażenie kłog:

Lp.	Nazwa sprzętu	POLBAT
1.	Wóz dowodzenia	1
2.	Samochód C-T	15
3.	Cysterna C - D 4,5 m ³	2
4.	Cysterna na wodę 3000l	2
5.	Przyczepa transportowa	2
6.	Przyczepa paliwowa (1,5t)	1
7.	Kuchnia polowa (KP - 340)	4
8.	Kuchnia polowa (KP - 200)	1
9.	Studnia rurowa (SR - 7)	1
10.	Zbiornik na wodę 500l	4
11.	Filtr do wody (FWP - 300)	1
12.	Elektrownia (EO - 1)	1
13.	Warsztat obsługi pojazdów(WOP)	2
14.	Ciągnik gąsien. WPT-kołowy	2
15.	Warsztat remontu uzbrojenia	2
16.	Warsztat łączności	1
17.	Samochód sanitarny	5
18.	Sala opatrunkowa na samochodzie	2
Stan osobowy		85

Uzupełnienie 5
do sytuacji logistycznej

URZUTOWANIE ZAPASÓW ŚBiM

WYSZCZEGÓLNIENIE	TAKTYCZNE				RAZEM
	przy sprzęcie /żołnie./	na transp. batal.	na transp. oddział.	na transp. ZT	
Amunicja /jo/					
- strzelecka	0,5	0,4	0,2	0,4	1,5
- granaty	0,6	0,5	0,2	0,1	1,5
- artyleryjska	0,5	0,5	0,5	0,6	2,1
- moździerzowa	0,5	0,5	0,5	0,6	2,1
- czołgowa (bwp)	1,0	0,1	0,1	0,2	1,4
- plot	1,0	-	0,2	0,3	1,5
- ppk	0,5	0,3	0,2	0,4	1,4
- ppk (na wozach)	1,0	0,2	0,2	0,2	1,6
- ppk (na śmigł)	1,0	-	0,25	-	1,25
Środki minersko-zaporowe /dni/	-	2	2	2	6
Techniczne środki materiałowe /dni/ /wg możliwości remontowych/	-	7	7	7	-
MPS /jn/					
- do techniki naziemnej	4,0	1,0	1,0	1,0	7,0
- do statków powietrznych	1,0	6,0		-	7,0
- agregaty	poj. ukł.	do 5 jn		1,0	7,0
Żywność /rdz/	1	3	1	1	6
Umundurowanie /kpl/ /% stanu osobowego/	1	-	10%	5%	15%
Mat. Sanitarne /dni/ wyp. ind. żoł.	1 kpl.	30%	10%	10%	50%
(% stanu osobowego) - wg możliwości udzielania pomocy medycznej	-	4	4	4	-

8. Sytuacja polityczno-militarna.

I STRONY KONFLIKTU

DALIA i **DRACJA** były częścią wielkiego, federacyjnego państwa **BALTA** powstałego na początku XX wieku i obejmującego terytorium obecnych państw: **KOLLA**, **DALIA**, **DRACJA**, **LANCET**. Rys. 8.1

W początkowym okresie działalność gospodarcza w rejonie obecnego pogranicza **DALII** i **DRACJI** była oparta, na wydobywaniu torfu, wypalaniu węgla drzewnego, a także na przemyśle drzewnym, który zapewniał budulec przemysłowi i budownictwu. Najbardziej rozwiniętym społeczeństwem w tym rejonie są **Dalowie**, którzy w okresie średniowiecza przywędrowali z północy i XVI wieku osiedli się w rejonie: Łomża, Białystok, Siemiatycze, Wyszaków. Rozwijali swoją kulturę i religię, wybudowali obiekty kultu religijnego, które stanowiły ośrodki wyznania wiary protestanckiej. Jednocześnie znaczne migracje i początkowo przyjazne traktowanie przybyszów, którym pozwalano osiedlać się w małych skupiskach doprowadziło do znacznych zmian w strukturze demograficznej i religijnej części środkowej **BALTY**. **Dalowie** mała, ale bardzo dobrze zorganizowana społeczność w okresie panowania **BALTA** rozwinęła przemysł drzewny i metalowy oraz maszynowy i aż do roku 1990 wiodła prym w rozwoju ekonomiczno-gospodarczym regionu. Na skutek zmian polityki wewnętrznej **BALTY** oraz ogólnoswiatowych przemian i niepokoju społecznych, na początku 1994 roku doszło do ruchów narodowowyzwoleńczych i rozpadu **BALTY**. Wówczas to narody federacji zdecydowały się utworzyć samodzielne państwa, tym samym **Dalowie** i **Dracjanie** uzyskali niepodległość. Fakt ten podzielił obszar Niziny Mazowieckiej i Wysoczyzny Siedleckiej, zamieszkały przez obydwie narody pomiędzy dwa państwa: **DALIA** i **DRACJA**. Mimo początkowego entuzjazmu i radości z uzyskania niepodległości i suwerenności narodowej grupy **Dalów** i **Dracjan** stały się mniejszościami narodowymi zamieszkującymi w skonsolidowanych skupiskach na obszarach wrogich państw, przeciwko którym nastąpiła eskalacja napięć i kryzysów.

DALIA

Państwo leżące na północny- wschód od rz. Wisła, liczące ok. 4,5 mln ludności. Stolica – Białystok. Dysponuje nieznacznymi zasobami surowców naturalnych w tym niewielkie złoża węgla brunatnego, gazu ziemnego i rudy metali (miedzi), które nie

zapewniają pełnej samowystarczalności. Najtrudniejsza sytuacja panuje w surowcach energetycznych. Zmuszona jest do importu ropy, gazu oraz węgla kamiennego. Brak bezpośredniego dostępu do M. Bałtyckiego, co w istotny sposób hamuje jej rozwój ekonomiczny i gospodarczy. DALIA posiada słabo rozwinięte gałęzie przemysłu mechanicznego, elektronicznego i lekkiego. Podstawę gospodarki stanowi produkcja rolno-przemysłowa oparta o przestarzały przemysł rolno-przetwórczy. Znaczna część wymiany handlowej odbywa się, tranzytem przez kraje nadmorskie oraz transportem kolejowym.

DALIA należy do państw słabo rozwiniętych gospodarczo, w znacznym stopniu uzależnionych od dostaw zagranicznych surowców naturalnych. Pod względem dochodu narodowego w przeliczeniu na jednego mieszkańca oraz poziomu życia obywateli, zajmuje jedno z ostatnich miejsc w Europie.

DALIA jest krajem o dopiero kształtującym się ustroju demokratycznym. Głową państwa jest prezydent, który równocześnie pełni obowiązki szefa rządu. Władzę ustawodawczą sprawuje Zgromadzenie Narodowe. Na skutek pogłębiającego się niezadowolenia społecznego (niski poziom życia, bezrobocie, korupcja, nieudolność w przeprowadzeniu reform gospodarczych), ostatnie wybory parlamentarne w maju 2002 roku wygrało skrajnie nacjonalistyczne stronnictwo „Wielka Dalia”, które odsunęło od władzy dotychczas rządzące Stronnictwo Liberalno-Demokratyczne - „Dalowie ku przyszłości”. Rok wcześniej przywódca „Wielkiej Dalii” zwyciężył w wyborach prezydenckich. Dokonano zasadniczych zmian w konstytucji i innych ważnych aktach prawnych, co w efekcie spowodowało wprowadzenie w państwie silnych rządów dyktatorskich. Zapoczątkowano stopniowe ograniczanie praw, wolności i swobód obywatelskich. W lipcu 2002 roku prezydent powołał Komitet Kontroli Informacji z szerokimi prerogatywami do działania w imieniu prezydenta i rządu DALII. Sprawuje on drobiazgową kontrolę nad wszystkimi środkami masowego przekazu, a zwłaszcza prywatnymi stacjami telewizyjnymi i radiowymi oraz niezależną prasą. W trakcie realizacji jest dekret prezydencki o cofnięciu koncesji wszystkim, poza rządowymi, stacjom telewizyjnym i radiowym. Na skutek licznych decyzji administracyjnych władz centralnych i lokalnych zamknięto wiele wydawnictw opozycyjnych.

We wrześniu 2003 roku doszło do protestów i manifestacji opozycyjnych partii demokratycznych, które jednak nie uzyskały poparcia społeczeństwa pamiętającego nieudolność rządów poprzedniej ekipy.

Od ponad dwóch lat część opinii publicznej oraz wszystkie nacjonalistyczne ugrupowania DALII wysuwają szereg roszczeń terytorialnych wobec niekorzystnego w ich

odczuciu podziału po rozpadzie federacji BALTA. Żądają oddania im części rejonu: ŁOCHÓW, SOKOŁÓW PODLASKI, MIŃSK MAZOWIECKI, zamieszkanego przez 50 - tysięczną mniejszość Dałów. Zjawisko to znacznie nasiliło się po objęciu władzy przez „Wielką Dalię”. Służby dyplomatyczne DALII od kilku miesięcy nasilały na arenie międzynarodowej działalność, zmierzającą do politycznej i ekonomicznej izolacji DRACJI oskarżając ją o naruszanie praw mniejszości narodowych. Dalia zażądała ponadto przeprowadzenia na terenach przygranicznych DRACJI referendum wśród ludności, w której zdecydować mieli o przyłączeniu do DALII spornego obszaru.

Od końca 2003 roku prowadziła ona zakrojoną na szeroką skalę międzynarodową akcję propagandową przeciw DRACJI, zarzucając jej łamanie praw i wolności mniejszości narodowych oraz ingerowanie w wewnętrzne sprawy DALII, a także prześladowania religijne w stosunku do wyznawców protestantyzmu. Oskarżała DRACJĘ o zerwanie rozmów pokojowych oraz wrogą działalność dyplomatyczną. Czyni ją odpowiedzialną za swoje kłopoty gospodarcze, uzasadniając to niekorzystnymi dla niej gospodarczymi przepisami prawnymi oraz wprowadzeniem przez DRACJĘ wiz dla obywateli DALII.

Mniejszość narodowa DALII zamieszkująca teren DRACJI dopuszczała się szeregu prowokacji. Zorganizowała własną Milicję Narodową mającą za zadanie obronę Dałów przed „prześladowaniami” ze strony władz DRACJI. Na terenach przygranicznych odnotowano wiele incydentów mogących przyczynić się do wybuchu konfliktu zbrojnego.

Rząd DALII w grudniu 2004 roku wydalil z kraju przedstawicieli dyplomatycznych DRACJI oskarżając ich o prowadzenie działalności szpiegowskiej oraz rozpowszechnianie informacji szkodzących interesom państwa.

DRACJA

Państwo liczące ok. 5,6 mln mieszkańców ze stolicą w Lublinie. Około 93% mieszkańców państwa stanowi rdzenna etnicznie ludność - Dracjanie. Największą grupę wśród mniejszości narodowych stanowią Dałowie w liczbie ok.100 tys. Zamieszkującą oni północne tereny **DRACJI** w pobliżu granicy z **DALIĄ**.

DRACJA jest państwem o wystarczających zasobach surowców naturalnych: rud metali szlachetnych i pierwiastków promieniotwórczych. Występują jednak niedobory surowców energetycznych: ropy naftowej i gazu. W niewielkim stopniu rozwinięty jest przemysł metalowy, elektroniczny, środków transportu natomiast na dobrym poziomie przetwórstwo rolno-spożywcze. **DRACJA** eksportuje część różnego rodzaju specjalistycznych maszyn i urządzeń, sprzętu elektronicznego oraz samochodów. Ważną

część eksportu państwa stanowią także przetworzone produkty rolne. Zmuszona jest jednak importować ropę naftową, gaz, węgiel kamienny i energię elektryczną.

DRACJA jest republiką o ustroju demokratycznym. Na czele państwa stoi prezydent oraz rząd. Władzę ustawodawczą sprawuje jednoizbowe Zgromadzenie Narodowe, w skład którego wchodzi 250 przedstawicieli partii politycznych i stowarzyszeń reprezentujących społeczeństwo (w tym mniejszości narodowe), wybieranych w wyborach powszechnych co cztery lata.

Aktualnie rząd **DRACJI** tworzy koalicja Zjednoczonej Partii Ludowej oraz Partii Demokratycznej, posiadające większość w parlamencie. Wolność słowa, swoboda mediów, działalność związkowa oraz przestrzeganie zasad demokracji, stwarzają odpowiednie warunki do działania wszystkim partiom politycznym, stowarzyszeniom i organizacjom politycznym. W ostatnich latach nasiliły się jednak działania partii nacjonalistycznych i korzystających ze zwiększającego się niezadowolenia części społeczeństwa partii populistycznych. Spadek realnych dochodów mieszkańców wynikający z gwałtownego wzrostu cen surowców energetycznych stwarza dodatkowe podatne podłoże do działania bojówek skrajnie nacjonalistycznych organizacji.

W miejscowościach obejmującej rejon pokonfliktowy w znacznym stopniu zakłócony został system zaopatrywania miejscowej ludności w żywność, energię elektryczną i paliwa. Nasiliło się zjawisko masowego wykupowania żywności, podczas którego niekiedy dochodzi do bójek i zamieszek w związku z nieregularnymi dostawami artykułów żywnościowych.

II.

SYTUACJA MIĘDZYNARODOWA

- a) Euroland położony jest na półkuli północnej i obejmuje terytoria 21 państw, powierzchnia ich obejmuje obszar 7 mln km². Ogólna liczba mieszkańców wynosi 394 mln mieszkańców.
- b) Rada Polityczno - Gospodarcza Eurolandu stanowi polityczną strukturę Eurolandu, skupia przedstawicieli wszystkich państw członkowskich.
- c) **Sojusz Bezpieczny Euroland** stanowi militarną część Rady Polityczno - Gospodarczej Eurolandu. Jego podstawowym zadaniem jest zagwarantowanie stabilizacji militarnej w regionie. Osnową jego funkcjonowania jest zasada dobrowolnego w nim udziału państw – sygnatariuszy Rady Polityczno - Gospodarczej Regionu. Z tego też powodu, część państw

uznając własną niezależność i neutralność w dziedzinie militarnej nie jest członkami Sojuszu /np. WISLANDIA, HELAND/.

Członkiem Sojuszu jest POLANDIA oraz wszystkie państwa kontrybutorskie MNBRIG.

d) **Państwa neutralne:**

Państwami, które deklarują neutralność są: ARMILANDIA, KOLLA, LANCET. Są one położone w różnych regionach Eurolandu i odróżniają się zajmowaną powierzchnią, liczbą mieszkańców oraz poziomem rozwoju gospodarczego.

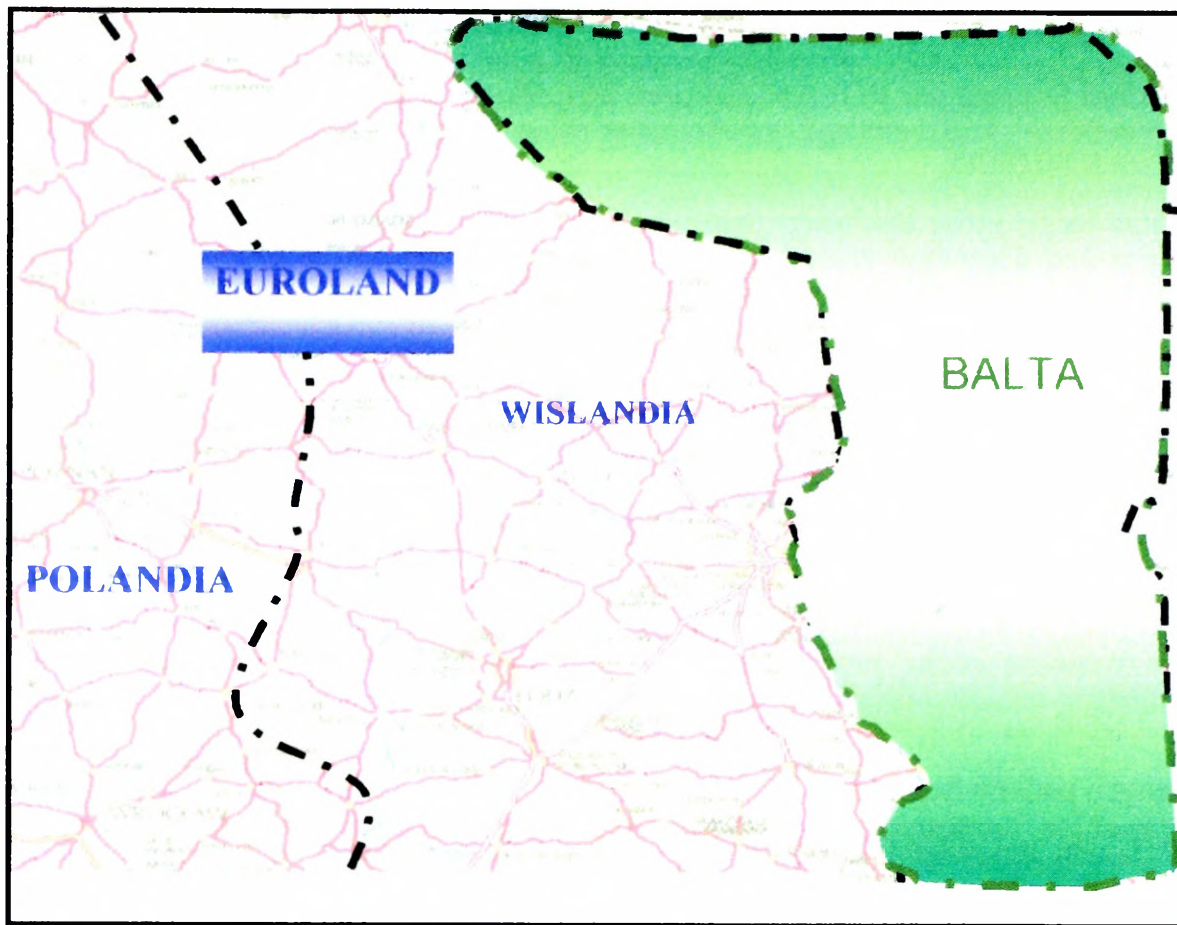
Nie są one związane żadnymi układami polityczno-militarnymi, ani nie przejawiają oficjalnie postaw sympatii dla jakiegokolwiek państw. Utrzymują poprawne stosunki dyplomatyczne zarówno z państwami Sojuszu, jak i państwami skonfliktowanymi, zachowując jednak pełne warunki neutralności.

Ich wspólną cechą jest demokratyczna forma sprawowania rządów. Z wyjątkiem ARMILANDII są to tzw. nowe demokracje, zbliżone swym charakterem do systemów politycznych państw Sojuszu.

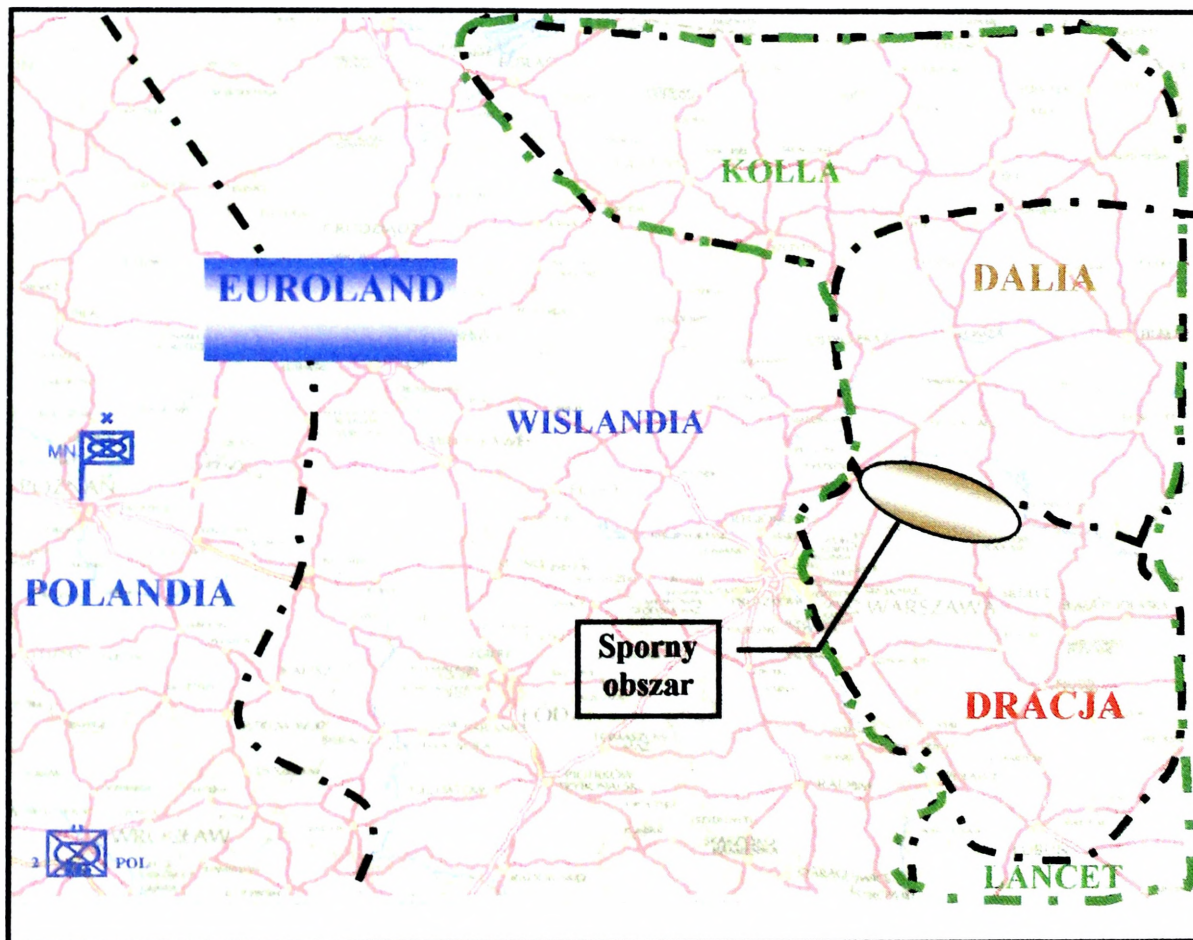
W latach dziewięćdziesiątych ubiegłego stulecia państwa te ogłosiły neutralność i wycofały się ze wszelkich sojuszy polityczno-wojskowych. W wykładniach politycznych opowiadają się z pokojowym rozstrzygnięciem wszelkich konfliktów międzypaństwowych. W ewentualnych sytuacjach konfliktowych, zaistniałych na kontynencie eurolandzkim, dwa z nich (ARMILAND i KOLLA) zgłosiły gotowość podjęcia się działań mediacyjnych.

KOLLA jest państwem, które podejmuje się często funkcji mediatora międzynarodowego.

LANCET państwo o ustroju republiki od początku swojego istnienia (po rozpadzie BALTY) mimo ogłoszenia neutralności skrycie sprzyja DRACJI. Znajduje się pod jej wpływem politycznym i ekonomicznym. Wobec braku surowców energetycznych uzależniona jest od ich dostaw. Duże nadzieje wiąże z odkrytymi w DRACJI złożami gazu i zawartymi porozumieniami w sprawie ich eksploatacji i dostawy do LANCETU. Deklaruje pełne poparcie dla procesu pokojowego i stabilizacji sytuacji. Zainteresowana jest jak najszybszym uruchomieniem budowy systemu pozyskiwania i przesyłu gazu z DRACJI.



Rys. 8.1. Federacja Balta przed rozpadem.



Rys. 8.2. Państwa Eurolandu, neutralne i strony konfliktu.

9. Sytuacja CIMIC.

1. Struktury władz administracji samorządowej

Działania wojenne prowadzone pomiędzy DRACJĄ, a DALIĄ spowodowały rozpad struktur organów administracji samorządowej w tych krajach. Obecnie podjęto działania zmierzające do ponownej ich odbudowy. W obu przypadkach podstawowy szczebel administracji samorządowej stanowią sołectwa, gminy i powiaty. W obszarze odpowiedzialności POLBAT-u potwierdzono następujące struktury władz lokalnych.

Na obszarze DRACJI – powiat Sokołów Podlaski – obejmujący gminy: Miedzna, Stoczek, Osada. Wysiłki władz lokalnych w tym regionie ukierunkowane są na odbudowę podstawowej infrastruktury, która pozwoli na stabilizację życia ludności cywilnej. Niestety nie funkcjonują jeszcze służby porządkowe – powołano jedynie lokalną straż municypalną oraz pojedyncze jednostki straży pożarnej. W większości przypadków porządku w miejscowościach pilnuje miejscowa ludność (w niektórych przypadkach wyposażona w broń palną), której działaniami kieruje sołtys.

Na obszarze DALII - powiat Węgrów obejmujący gminy Wierzbno, Mokobody.

W regionie tym struktury administracji samorządowej odzyskały już w ponad 70% zdolność do zarządzania podległym im obszarem. W powiecie zostały powołane do życia i funkcjonują służby porządkowe (jednostki policji, straży miejskiej w m. Węgrów oraz straży pożarnej. W podstawowym zakresie działa także służba zdrowia.

2. Stosunek ludności cywilnej

Generalnie należy stwierdzić, że nastawienie obu społeczności do sił pokojowych, ze względu na wyczerpanie konfliktem jest pozytywnie umiarkowane. Należy podkreślić, że siły pokojowe identyfikowane są często z pomocą humanitarną, co w przypadku nie zaspokojenia określonych potrzeb roszczeń społeczności lokalnych przekształcić się może w niezadowolenie, a nawet niechęć.

3. Uchodźcy i wysiedleńcy

Do chwili obecnej na terenie DRACJI znajduje się jeden obóz dla uchodźców w m. Prostynia. Natomiast w Dali utworzono dwa takie obozy (m. Sulejówek oraz Siedlce). Stwierdza się niewystarczający poziom pomocy humanitarnej dla osób tam przebywających. Nadal niezbędna jest pomoc w zakresie wody pitnej, żywności oraz odzieży. Znikoma jest także pomoc medyczna, co w obozie w Prostyni wywołało wybuch

epidemii żółtaczki zakaźnej (ok. 500 chorych). Podjęte przez organizacje międzynarodowe działania przyczyniły się do zahamowania wzrostu epidemii tej choroby (przedsięwzięte środki zaradcze nie zapobiegły likwidacji ognisk tej choroby).

4. Mniejszości narodowe

Na terytorium DALII mniejszość dracjańska zlokalizowana jest zasadniczo w dwóch enklawach (patrz mapa położenie stron konfliktu 310800 MAR) i liczy ok. 12 000 osób. W wieku produkcyjnym - 6 923 osoby (60% tej liczby stanowią kobiety). Większość (98% zadeklarowanych) jest wyznania chrześcijańskiego. Łączna powierzchnia enklaw wynosi w przybliżeniu 330-350 km², w tym użytków rolnych 55,9 %, lasów 38,5 %. Charakter gospodarczy regionu - to przede wszystkim rolnictwo. Dlatego też, odnotowuje się wysoki wskaźnik bezrobocia od 30 - 35%. Przewagę stanowią średniej wielkości gospodarstwa rolne.

Działania wojenne spowodowały znaczące uszczuplenie gruntów rolnych (w znacznej mierze ze względu na aktywne pola minowe). Zniszczenia wojenne infrastruktury sięgają 20%. Odtwarzana jest działalność handlowo-usługowa. Sytuacja społeczna w enklawach nadal jest niestabilizowana. Mniejszość dracjańska w dalszym ciągu obawia się powrotu fali represji wobec niej ze strony obywateli Dalii. Jednakże nie dochodzi obecnie do istotnych incydentów. Zła sytuacja materialna rodzin oraz nadal nierozwiązany problem statusu tej mniejszości na terytorium Dalii powoduje, iż większość Dracjan deklaruje chęć powrotu na terytorium swojego państwa. Jednakże Dracjanie warunkują to wejściem sił pokojowych w rejon byłego konfliktu i zabezpieczeniem im bezpieczeństwa w trakcie przesiedleń.

Natomiast na terytorium DRACJI mniejszość narodowa Dalijczyków zlokalizowana jest w dwóch enklawach i liczba jej sięga ok. 21 000 osób. Struktura demograficzna tej społeczności jest w miarę symetryczna i wynosi - 48% mężczyźni oraz 52% kobiety. W wieku produkcyjnym jest około 36% populacji. Całość społeczeństwa dalijskiego żyjącego w enklawach jest wyznania protestanckiego.

Działania wojenne spowodowały wzrost fali religijności wśród tego społeczeństwa, co w niektórych przypadkach przybiera postać fanatyzmu religijnego. Łączna powierzchnia enklaw to w przybliżeniu 400-450 km². Charakter gospodarczy tych terenów, określić można jako rolniczy (60% użytków rolnych). Przemysł funkcjonuje poza obszarami enklaw. Wciąż istniejąca, choć w ograniczonym zakresie, niechęć społeczeństwa dracjańskiego do Dalijczyków powoduje, że w dużej mierze nie znajdują oni zatrudnienia

poza swoimi enklawami. Dlatego też, wskaźnik bezrobocia jest znaczący i wynosi w przybliżeniu 34%. Zasadnicze źródło utrzymania dalińczyków stanowią gospodarstwa rolne oraz handel, w przeważającej mierze wymienny. Powoduje to wzrost poziomu ubóstwa. Sytuację pogarsza niewystarczający poziom pomocy humanitarnej ze strony organizacji międzynarodowych i państw. Trudna sytuacja gospodarcza Dracji powoduje, że rząd tego państwa priorytetowo wspiera własnych obywateli, odsuwając na dalszy plan mniejszość dalijską. Sytuację społeczną w enklawach określić można jako ciężką. W dalszym ciągu dochodzi do szykanowania Daliczyków przez społeczność draczańską (w przeciągu kilku dni doszło do kilku incydentów w wyniku, których śmierć poniosło trzech dalińczyków). Podłoże tych zdarzeń stanowiły jednakże przestępstwa kryminalne. Nie istnieją zatem istotne przesłanki pozwalające stwierdzić, że w każdej chwili może dojść do wzrostu napięcia między tymi społecznościami. Pomimo ciężkiej sytuacji materialnej chęć powrotu do Dalii deklaruje 30-35% całości rodzin. Potencjalną datę przesiedleń stanowić może zbliżające się święto protestanckie, w okresie którego odnotowuje się dużą ilość pielgrzymek do sanktuarium w miejscowości Liw. Rodziny deklarujące chęć przesiedlenia, połączyć mogą powrót do kraju z z pielgrzymką do tego świętego dla nich miejsca. Pozostała część mniejszości dalijskiej opowiada się za pozostaniem w dotychczasowych miejscach zamieszkania.

5. Regiony migracji ludności cywilnej

Na obszarze DRACJI większość ludności cywilnej migrującej stanowią Dalińczycy, którzy przemieszczają się do obozu uchodźców w Prostyni. Wielkość tych migracji to około 500 osób na tydzień. Należy przewidywać jednak wzrost fali migracyjnej mniejszości narodowej DALII w okresie ich święta religijnego. Oprócz pielgrzymek, należy przewidywać pojawienie się około 5000 – 7000 ludności przesiedleńczej. Ponadto zaprzestanie działań zbrojnych oraz wzrost religijności może spowodować, znaczny napływ pielgrzymów z Dalii (ok. 20 000-30 000).

Z kolei na terytorium DALII stopień migracji jest obecnie znikomy (zarówno wśród społeczności dalijskiej, jak i mniejszości draczańskiej). Należy jednak przewidywać, że z momentem wejścia do rejonu oraz podjęciem działań przez siły pokojowe nastąpić może wybuch fali przesiedleń mniejszości draczańskiej na terytorium swojego kraju. Przewiduje się, że jej wielkość może sięgać od 8000 do 10 000 osób.

6. Miejsca kultu religijnego, cmentarze

Główne miejsce kultu religijnego w obszarze odpowiedzialności POLBAT-u zlokalizowane jest w m. LIW (sanktuarium). Znajduje się tam XVI wieczny kościół wraz ze świętym dla dalińczyków obrazem. Do wybuchu działań wojennych do tego miejsca pielgrzymowało od 0,5 mln do 1 mln dalińczyków, pomimo braku akceptacji dla tych praktyk ze strony rządu Dracji.

Ponadto w rejonie działań POLBAT-u zidentyfikowano jedno miejsce popełnienia zbrodni ludobójstwa. Jest to miejscowość Wierzbno, gdzie znajduje się zbiorowa mogiła ok. 250 osób. Ponadto, w miejscowościach Rabiany oraz Zagrodniki znajdują się cmentarze wojenne.

IV DANE DODATKOWE

1. Sytuacja w ONZ

RB ONZ po zapoznaniu się z raportem Specjalnego Reprezentanta Sekretarza Generalnego ONZ ze stycznia 2006 roku w sprawie możliwości i sposobu wsparcia procesu pokojowego w obszarze Południowego Bałtyku, przyjęła rezolucję 1001 na posiedzeniu w dniu 10 lutego 2006 r. odnośnie wsparcia intencji ustanowienia pokoju i stabilności w **DALII i DRACJI**.

Zgodnie z tą rezolucją rejon przygraniczny ustanowiono **strefą pod szczególną ochroną ONZ**. W myśl porozumienia pokojowego zawartego w OLSZTYNIE, Rada Bezpieczeństwa ONZ w tym samym dokumencie ustanowiła na granicy między: DALIĄ a DRACJĄ

- **strefę zdemilitaryzowaną** - przebiegająca wzdłuż linii rozdzielania wojsk **DALII i DRACJI**;
- **strefę limitowanej obecności sił zbrojnych**.

Już na początku marca 2006 r. w wyniku porozumień pokojowych wojska stron konfliktu wycofały część sił poza granice przyszłej **strefy zdemilitaryzowanej** o szerokości ok. 10 km (5 km w stronę każdego z państw) przebiegająca wzdłuż granicy pomiędzy **DALIĄ i DRACJĄ**.

10 km na północ i południe od strefy zdemilitaryzowanej powstać ma pierwsza strefa limitowania sił. Kolejne dwie strefy limitowania rozmieszczono co 10 km w stronę obydwu państw. **W strefie zdemilitaryzowanej nie może być żadnych sił zbrojnych stron zwaśnionych**. W porozumieniu pokojowym oraz w rezolucji RB ONZ nie odniesiono się w sposób konkretny do pobytu sił **DALII i DRACJI**. Nadmieniono, że problem mniejszości narodowych i uchodźców z rejonów walk będzie przedmiotem dalszych działań politycznych związanych z ochroną przez ONZ. Jednocześnie przewidziano działania operacyjne sił wielonarodowych ONZ jedynie wydzielonych rejonach odpowiedzialności, strefie zdemilitaryzowanej, strefach limitowania sił oraz w strefach ochronnych (enklawach) i rejonach do nich przyległych. Przewidziano również w siłach pokojowych zadania dla obserwatorów wojskowych ONZ.

Założono, że misja ONZ - **UNFOR (United Nations Force)** - składać się będzie z lekkich batalionów operacyjnych uformowanych w brygadę z elementami wsparcia, które przeprowadzą operacje „PRZYWRÓCIĆ POKÓJ”.

W wyniku dotychczasowych działań ONZ sytuacja w rejonie konfliktu przedstawia się następująco:

1. 12 lutego 2006 r. RB ONZ określiła na podstawie Rezolucji 1001 mandat dla wielonarodowych sił pokojowych UNFOR.
2. 18 lutego 2006 ONZ zawarło porozumienie o statusie sił pokojowych SOFA ze stronami konfliktu.
3. W tym samym czasie ONZ prowadziło również konsultacje z potencjalnymi kontrybutorami sił pokojowych, w tym z **POLANDIĄ (państwo ćwiczące)**.
4. Od połowy lutego 2006 roku rozwijane są siły pokojowe ONZ zgodnie z przyjętym planem operacji. W pierwszej kolejności użyta będzie wielonarodowa brygada sił natychmiastowego reagowania – MNBRIG. Później zastąpią ją brygady z innych państw członkowskich Sojuszu. Planowane przejęcie zadań ma nastąpić nie wcześniej niż w kwietniu 2006 r.
5. od 15 marca rozwijane są w rejonie przyszłych działań siły ONZ z zadaniem zabezpieczenia i przygotowania warunków do rozwinięcia sił głównych MNBRIG.
6. Strefa zdemilitaryzowana (DMZ) wzdłuż granicy DALIA i DRACJA zredukowała i ograniczyła bezpośredni kontakt wojsk.
7. W strefie limitowanej obecności sił (AOL) nie odnotowano w ostatnim czasie istotnych naruszeń porozumienia pokojowego.
8. DALIA i DRACJA jak dotychczas nie wnoszą zastrzeżeń do zasadniczych punktów rezolucji ONZ dotyczących m.in. statusu sił pokojowych i zakresu ich zadań przewidzianych do realizacji w rejonie odpowiedzialności MNBRIG, strefie rozdzielania oraz w enklawach narodowych.
9. Zgodnie z warunkami porozumienia pokojowego - *Pokojowe Porozumienie DALIA i DRACJA (PPDD)* siły zbrojne obu państw będą redukowane i limitowane do końca 2006 roku.
10. ONZ obiecała pomoc humanitarną dla DALIA i DRACJA po tym jak siły zbrojne tych państw zostaną wyprowadzone ze strefy rozdzielania i nie będą miały miejsca naruszenia postanowień porozumienia pokojowego.

ONZ będzie próbować wynegocjować długotrwałe porozumienie pokojowe pomiędzy DALIĄ i DRACJĄ w celu pokojowego współlistnienia tych państw. Ma to zapewnić podjęcie odpowiednich środków mających na celu podzielenie kontroli nad zasobami gazu ziemnego i jego wspólnego wydobycia, transportu, obróbki i sprzedaży. W efekcie zaowocować wspólnymi korzyściami dla DALII i DRACJI.

2. POLANDIA (państwo ćwiczące)

Jest aktywnym członkiem misji pokojowych ONZ i obecnie utrzymuje poza granicami kraju blisko 4000 żołnierzy. Największy kontyngent wojskowy znajduje się w rejonie Zatoki Perskiej. Przy 120 tysięcznych siłach zbrojnych stanowi to bardzo duże obciążenie organizacyjne i finansowe dla POLANDIA. Przygotowując operację pokojową w obszarze południowego Bałtyku ONZ zwróciło się drogą dyplomatyczną do rządu POLANDIA z prośbą o wydzielenie do niej kontyngentu wojskowego w sile batalionu operacyjnego wraz z elementami wsparcia. Batalion miałby wejść w skład Brygady Wielonarodowej (MNBRIG).

5. Na udział POLANDIA w operacji pokojowej wyrażają zgodę wszystkie strony konfliktu.
6. Po otrzymaniu prośby MSZ POLANDIA powiadomił o tym Prezesa Rady Ministrów oraz szefów zainteresowanych resortów.
7. Komisja Międzyresortowa po przeprowadzeniu konsultacji zaproponowała przyjęcie prośby ONZ. Jednocześnie w resorcie obrony narodowej odpowiednie komórki podległe Podsekretarzowi Stanu ds. Współpracy Międzynarodowej oraz Szefowi Sztabu Generalnego POLANDIA wypracowały propozycję wydzielenia batalionu stacjonującego w m Kłodzko wraz z niezbędnymi elementami wsparcia do operacji pokojowej ONZ.
8. Komisja Międzyresortowa po zapoznaniu się z propozycją Szefa Sztabu Generalnego wypracowała wspólne stanowisko, które zostało przedstawione Radzie Ministrów.
9. Wniosek o wysłaniu batalionu operacyjnego do operacji pokojowej ONZ UNFOR został podpisany przez Premiera oraz uzyskał kontrasygnatę Prezydenta POLANDIA. Skład etatowy PKW ustalono maksymalnie do 850 żołnierzy. Czas trwania misji określono na okres 6 miesięcy z możliwością przedłużenia.
10. Odpowiedź (jako stanowisko POLANDIA) została przesłana przez MSZ do ONZ.
11. Ustalono zadania poszczególnych resortów wynikające z decyzji o udziale POLANDIA w operacji. Zadania te określone zostały w Uchwale Rady Ministrów nr 214/06.
12. Wydano odpowiednie decyzje, zarządzenia i rozkazy MON, Szefa Sztabu Generalnego POLANDIA, Dowództwa Wojsk Lądowych, pozostałych rodzajów sił zbrojnych oraz szefów innych organów resortu, wyznaczając do operacji pokojowej „PRZYWRÓCIĆ NADZIEJĘ”- KONTYNGENT WOJSKOWY (PKW) POLANDIA.

13. Szef Sztabu Generalnego POLANDIA wyznaczył do składu PKW: 2 batalion, 10 oficerów do Kwatery Głównej UNFOR oraz 15 oficerów do dowództwa i sztabu MNBRIG. Rozkazał jednocześnie, rozpocząć procesu pełnego przygotowania oraz szkolenia kontyngentu do wysłania w rejon misji i wykonywania zadań mandatowych.
14. Na początku marca prace planistyczne rozpoczął sztab MNBRIG, który znajduje się obecnie w Poznaniu.
15. Z informacji uzyskanych od polskiego oficera łącznikowego przy sztabie MNBRIG wynika, że wstępnie planuje się by batalion POLANDIA w składzie MNBRIG przejął rejon odpowiedzialności i realizował zadania powierzone siłom pokojowym zawarte w postanowieniach Rezolucji RB ONZ nr 1001 z lutego 2006 roku.
16. Rozkaz operacyjny dowódca batalionu otrzyma (*31marzec*) Dokument przekaże w imieniu dowódcy MNBRIG oficer łącznikowy z HQ MNBRIG.
17. Wykonanie przemieszczenia do rejonu odpowiedzialności (AOR) koordynuje Departament Spraw Międzynarodowych MON, Dowództwo Operacyjne.

UWAGA: do kalkulacji czasowo-przestrzennych należy przyjmować warunki meteorologiczne takie jak w dniu ćwiczenia.

V PRACA DO WYKONANIA

1. Zorganizować pracę ćwiczącego dowództwa.
2. Zapoznać się z założeniem, rozkazem operacyjnym oraz załącznikami.
 - Dokonać analizy historii konfliktu i bieżącej sytuacji polityczno-militarnej w rejonie konfliktu.
 - Przeprowadzić analizę charakteru działań ONZ w konflikcie (analiza charakteru operacji i zadania mandatowego, określenie kategorii operacji pokojowej).
 - Dokonać identyfikacji obszarów problemowych do decyzji dowódcy POLBAT.
3. Zaplanować i zorganizować działania batalionu w rejonie odpowiedzialności.
4. W ramach planowania opracować dokumenty wg wytycznych kierowników zespołów i rozjemców rodzajów wojsk.

ZAŁĄCZNIKI:

1. Porozumienie o przerwaniu ognia.
2. Podstawowe ustalenia porozumienia pokojowego DALIA – DRACJA (PPDD).
3. Rezolucja nr 1001 (2006) RB ONZ.
4. Mandat sił pokojowych ONZ – UNFOR.
5. Porozumienie o statusie sił pokojowych pomiędzy ONZ a stronami konfliktu (SOFA).
6. RULES OF ENGAGEMENT FOR OPERATION (Zasady użycia siły przez wojska pokojowe) *w j. angielskim*.
7. Struktury organizacyjne i wyposażenie sił zbrojnych stron konfliktu (**DALII i DRACJI**). *(oddzielne wydawnictwo)*.
8. **Położenie wojsk stron konfliktu o 310800 MAR** - mapa 1:50 000 *(oddzielne wydawnictwo)*.

POROZUMIENIE O PRZERWANIU OGNIA
podpisane w Olsztynie dnia 25 stycznia 2006 roku

Obecne porozumienie o przerwaniu ognia zostało zaakceptowane i podpisane przez DALIĘ i DRACJĘ oraz Organizację Narodów Zjednoczonych na szczycie w Olsztynie w celu zapobieżenia eskalacji konfliktu zbrojnego pomiędzy zwaśnionymi stronami – DALIĄ i DRACJĄ i stworzenia podstaw do ustanowienia pokoju w tym rejonie. Głównymi ustaleniami porozumienia jest:

- **bezwzględne** wstrzymanie walk pomiędzy walczącymi stronami;
- **wycofanie** wojsk z rejonów przygranicznych oraz w perspektywie z tzw. Strefy zdemilitaryzowanej;
- **obopólna zgoda** na ustanowienie misji pokojowej Organizacji Narodów Zjednoczonych UNFOR w celu nadzorowania wejścia w życie i przestrzegania porozumień pokojowych;
- **niezwłoczne** rozpoczęcie negocjacji mających na celu ustanowienie pokoju w tym rejonie pod auspicjami Organizacji Narodów Zjednoczonych.

Porozumienie o przerwaniu ognia – nadzorowane, wspierane i zabezpieczane przez Organizację Narodów Zjednoczonych- ustala szczegóły:

1. Zaprzestania aktów wrogości z dniem 25 stycznia 2006 roku.
2. Wycofania i skoncentrowania całej broni ciężkiej na odległość 30 km poza obecną linię przerwania ognia oraz nie później niż 25 lutego 2006 roku.
3. Wycofania wszystkich wojsk regularnych DALII i DRACJI poza strefę rozdzielania do 31 maja 2006 roku.
4. Ustanowienia 20 km strefy zdemilitaryzowanej (po 10 km z każdej strony od linii konfrontacji wojsk) do 30 czerwiec 2006 roku.
5. Zwolnienia wszystkich jeńców wojennych w przeciągu 90 dni.
6. Zapewnienia warunków do powrotu uciekinierów w przeciągu 180 dni.
7. Ustanowienia normalnych warunków pokojowych w okresie 360 dni.
8. Zagwarantowania swobodnych dostaw i dystrybucji pomocy humanitarnej.

**PODSTAWOWE USTALENIA POROZUMIENIA POKOJOWEGO
DALIA – DRACJA (PPDD)
podpisanego 28 stycznia 2006 roku**

1. PPAB wejdzie w życie po ratyfikacji porozumienia przez DALIĘ i DRACJĘ. (Uwaga: PPAB zostało ratyfikowane odpowiednio 12 lutego 2006 przez DRACJĘ i 14 lutego 2006 przez DALIĘ).

2. DALIA I DRACJA podejmują się respektować tradycję, religię, kulturę wszystkich grup etnicznych w obszarze ich granic terytorialnych.

3. Wszystkie siły zbrojne rozlokowane w obrębie strefy zdemilitaryzowanej (DMZ) muszą zostać wycofane i pozostać w miejscach stałej dyslokacji pod kontrolą lokalnych dowódców. Muszą także być w stanie poddawać się monitorowaniu przez siły pokojowe ONZ, jeśli takowe zostaną ustanowione. Pełne wycofanie odbędzie się po zakończeniu wszystkich negocjacji.

4. Przestrzeganie porządku publicznego leży w odpowiedzialności władz lokalnych w ścisłej koordynacji z władzami ONZ. Międzynarodowa granica położona w rejonie DMZ także pozostaje w odpowiedzialności władz lokalnych w porozumieniu z władzami ONZ.

5. DALIA I DRACJA zgodziły się, że wymiana jeńców wojennych i poległych powinna zakończyć się nie później jak sześć miesięcy po ratyfikacji porozumienia pokojowego.

6. Wszystkie pola minowe oraz środki wybuchowe wykorzystywane podczas konfliktu zostaną usunięte i zmagazynowane przez siły narodowe. (Personel ONZ może być użyty, aby wspomóc te działania).

7. Swobodne poruszanie się personelu, pojazdów i agencji wspierających ONZ będzie zapewnione.



REZOLUCJA 1001 (2006)
przyjęta przez Radę Bezpieczeństwa ONZ
na posiedzeniu w dniu 10 lutego 2005 roku

Rada Bezpieczeństwa

Reafirmuje intencję zaprowadzenie pokoju i stabilizacji w Regionie Wysoczyzny Siedleckiej.

Bazuje na raporcie Specjalnego Reprezentanta Sekretarza Generalnego z dnia 29 stycznia 2006 roku, który został opracowany w celu znalezienia możliwości i warunków dla ustanowienia operacji pokojowej w rejonie konfliktu na terytorium DALII i DRACJI i zwraca się z prośbą o przestrzeganie przez strony konfliktu porozumienia zmierzającego do przywrócenia stabilizacji pokojowej w tym regionie.

W szczególności bazuje na tym, że Specjalny Reprezentant Sekretarza Generalnego i SG ONZ potwierdzają stworzenie dogodnych warunków do wcześniejszego rozwinięcia sił pokojowych ONZ (UNFOR). Z przychylnością przyjmuje jego propozycję o rozwinięciu wojsk z natychmiastowym skutkiem.

Wyraża podziękowanie Sekretarzowi Generalnemu i jego Grupie Analitycznej „WĘGRÓW” za wkład w osiągnięcie warunków do rozwinięcia wojsk UNFOR-u.

Potwierdza, że sytuacja w rejonie Wysoczyzny Siedleckiej przesłanki zagrożenia dla światowego pokoju i bezpieczeństwa.

Przypomina o zasadniczej jej odpowiedzialności w przywracaniu pokoju i bezpieczeństwa zgodnie z Kartą Narodów Zjednoczonych.

Przypomina także o uwarunkowaniach Rozdziału VII Karty Narodów Zjednoczonych.

Podkreśla jeszcze raz wysiłki podjęte przez Organizację Narodów Zjednoczonych i jej państwa członkowskie mające na celu Przeprowadzenie Konferencji „WĘGRÓW”, włączając w to mechanizmy, które zostały użyte dla przywrócenia pokoju w tym rejonie.

Doszła do przekonania, że wprowadzenie planu pokojowego ONZ wspomogłoby wysiłki Konferencji „WĘGRÓW” w pokojowym osiągnięciu celów politycznych.

1. **Zatwierdza** raport Specjalnego Reprezentanta Sekretarza Generalnego i SG ONZ z 29 stycznia 2006 roku.

2. **Zatwierdza również** rekomendacje Sekretarza Generalnego dla działań Konferencji „Węgrów” w celu rozpoczęcia negocjacji pomiędzy stronami konfliktu dla osiągnięcia pełnego bezpieczeństwa i pokoju w tym regionie. Aprobuję również działania zgodne z Rozdziałem VI Karty Narodów Zjednoczonych mające na celu stworzenie warunków dla osiągnięcia pokoju i bezpieczeństwa poprzez negocjacje i mediacje w sprawach spornych regionu.

3. **Decyduje** zgodnie z sugestią Sekretarza Generalnego przedstawioną w raporcie oraz na podstawie osiągniętego porozumienia o przerwaniu ognia i później podpisanego porozumienia pokojowego ustanowić pod patronatem ONZ siły pokojowe UNFOR i upoważnia SG ONZ do podjęcia wszelkich środków doprowadzających do jak najwcześniejszego rozwinięcia sił pokojowych.

4. **Potwierdza**, że misja spełnia wszelkie wymogi mające na celu stworzenie warunków do przywrócenia pokoju i bezpieczeństwa w spornym regionie.

5. **Apeluje** do stron konfliktu o pełną współpracę z ONZ oraz o powstrzymanie się od wrogich aktów agresji uniemożliwiających pokojowe rozwiązanie sporu.

6. **Żąda** od stron konfliktu pełnego przestrzegania porozumień i podjęcia wszelkich koniecznych działań mających na celu zapewnienie bezpieczeństwa personelu ONZ oraz członków Misji Obserwacyjnej Organizacji Bezpieczeństwa i Współpracy w Europie.

7. **Wzywa** wszystkie państwa członkowskie ONZ do udziału we wszystkich przedsięwzięciach mających na celu wsparcie działań wojskowych i humanitarnych w rejonie konfliktu i w jego bezpośrednim otoczeniu.



ORGANIZACJA NARODÓW ZJEDNOCZONYCH
RADA BEZPIECZEŃSTWA
 12 luty 2006

MANDAT
SIŁ POKOJOWYCH ONZ – UNFOR

Zgodnie z rezolucją Rady Bezpieczeństwa Organizacji Narodów Zjednoczonych Nr 1001, podjętą w celu wsparcia intencji ustanowienia pokoju i stabilności w rejonie Wysoczyzny Siedleckiej, Rada Bezpieczeństwa zgadza się na następujący mandat dla wielonarodowych sił pokojowych UNFOR, w operacji „PRZYWRÓCIĆ POKÓJ”, które powinny być rozwinięte jak najszybciej:

1. Zadania

Wielonarodowe siły pokojowe będą:

- wspierać proces pokojowy i stabilizację w rejonie konfliktu;
- nadzorować i wspierać wycofanie sił stron konfliktu z rejonów przygranicznych;
- nadzorować rozbrojenie i rozformowanie sił zaangażowanych w konflikt w tym sił paramilitarnych;
- ograniczać wrogość pomiędzy stronami konfliktu poprzez różnego rodzaju przedsięwzięcia;
- rozdzielać wojska konfliktu poprzez wprowadzenie w pierwszej kolejności strefy rozdzielania a następnie strefy zdemilitaryzowanej;
- ustanawiać strefy i rejony bezpieczne i zapewniać bezpieczeństwo uchodźcom i przesiedlonym;
- zapewniać bezpieczny dostęp ludności do rejonów zamieszkania sprzed konfliktu;
- nadzorować wycofanie ciężkiej broni na określoną odległość;
- nadzorować strefę powietrzną w rejonie konfliktu i w jego pobliżu;
- nadzorować wymianę i powrót jeńców wojennych;
- wspierać strony konfliktu w identyfikacji, rozpoznaniu i likwidacji pól minowych;
- wspierać strony konfliktu w odbudowie zasadniczych elementów infrastruktury;
- wspierać i zapewniać bezpieczeństwo dostaw i dystrybucji pomocy humanitarnej;
- nadzorować granicę pomiędzy DALIĄ i DRACJĄ do czasu pełnego określenia statusu tego terytorium.

2. Organizacja sił

Wielonarodowe siły pokojowe będą dowodzone przez generała Jacoba HRANA, (MONDA) dowódcę MNBRIG. Organizacja batalionów zgodnie z decyzjami narodowymi państw kontrybutorów.

Siły pokojowe nie powinny liczyć więcej jak 250 obserwatorów wojskowych i 6000 żołnierzy, 150 policjantów, 300 pracowników cywilnych.

3. Obszar operacji

Wielonarodowe siły pokojowe operować będą na części terytorium DRACJI i DALII, w tym szczególnie na terytorium spornym.

4. Czas trwania

Początkowy okres trwania misji określa się na 12 miesięcy. Przedłużenie mandatu określa RB, nie dłużej jednak jak na kolejne 6 miesięcy.

5. System dowodzenia

Specjalnym Reprezentantem Sekretarza Generalnego jest sir Dawid Albert HARRAN, który pełni funkcję Szefa Misji ONZ.

Dowódca sił UNFOR jest przełożonym całego personelu wojskowego i cywilnego sił pokojowych w rejonie misji.

Dowódca sił zachowuje dowództwo operacyjne nad siłami UNFOR w rejonie odpowiedzialności (włączając w to rejony położone poza rejonem mandatowym, związane jednak z trwaniem misji).

6. Służba łącznikowa

Strony zobowiązane są do zapewnienia swobodnego manewru w ustanowionym rejonie misji, wstępu na wszystkie obiekty wojskowe, umożliwienia dostępu do wszystkich ważnych osobistości wojskowych i cywilnych oraz do ustanowienia grup oficerów łącznikowych w każdej jednostce od szczebla batalionu/dywizjonu wzwyż stacjonującej w rejonie.

Oficerowie łącznikowi powinni posiadać prawo do podejmowania określonych decyzji dotyczących rozwiązywania zaistniałych problemów.

Dowódca sił zobowiązany jest do promowania owocnej współpracy pomiędzy DALIA, DRACJA.

7. Status członków UNFOR

Zgodny z postanowieniami międzynarodowymi, Kartą Narodów Zjednoczonych oraz porozumieniem SOFA.

**POROZUMIENIE
O STATUSIE SIŁ POKOJOWYCH
POMIĘDZY ONZ A STRONAMI KONFLIKTU (SOFA)**

podpisana w Warszawie dnia 25 lutego 2006 r.

Legalność rozwinięcia misji pokojowej ONZ na terytorium zaangażowanych w konflikt państw zagwarantowana jest przez porozumienie SOFA (ang. Status of Forces Agreement), które stwierdza:

a. Przywileje i immunitety wojsk, oficerów, przedstawicieli i członków sił:

- akceptuje się międzynarodowy status sił przez państwa- strony konfliktu;
- immunitet personelu pod auspicjami ONZ – identyfikacja za pomocą specjalnych kart identyfikacyjnych ID (UN Identification Card);
- zezwala się na noszenie broni na terytorium DALII i DRACJI i w rejonach ustalonych innymi porozumieniami;
- zezwala się na noszenie i użycie broni w rejonach odpowiedzialności ONZ;

b. Swoboda manewru:

- zezwala się na transport i przebywanie żołnierzy ONZ na terenie stron konfliktu (włącznie z poruszaniem się na ziemi, wodzie i w powietrzu);
- zezwala się na używanie pomalowanych na kolor biały pojazdów ONZ ze specjalną tablicą rejestracyjną UNF – 0000 bez uprzedniego zgłoszenia;
- zezwala się na używanie specjalnie wyselekcjonowanych, oznaczonych i utrzymywanych dróg, portów lotniczych, lotnisk, lądowisk i urządzeń portowych na terytorium stron konfliktu;

c. Używanie dróg kołowych, wodnych, urządzeń portowych i lotnisk:

- zezwala się na użycie wszystkich linii komunikacyjnych i tras na terytoriach stron konfliktu;
- zezwala się na użycie wszystkich udogodnień komunikacyjnych zagwarantowanych porozumieniem YATA;

d. Cywilna i kryminalna jurysdykcja:

- personel ONZ jest podmiotem dla indywidualnej narodowej jurysdykcji;
- Żandarmeria Wojskowa (MP) posiada autoryzację tylko do kontroli wojsk ONZ, poza tym wykonuje wszystkie inne czynności w zabezpieczeniu ruchu wojsk na ogólnie przyjętych zasadach.

e. Identyfikacja i status:

- zezwala się na używanie tylko flagi ONZ – zakaz podnoszenia flag narodowych;
- zezwala się na noszenie umundurowania narodowego z emblematem ONZ.

f. Warunki wznoszenia instalacji:

- przewiduje się wznoszenie wielu budowli, instalacji, koszar, magazynów i innych ukryć, schronów, garaży dla personelu i techniki ONZ. Przewiduje się także wykorzystanie narodowych instalacji, za użycie których ONZ zrefunduje koszty.

RULES OF ENGAGEMENT FOR OPERATION "PRZYWRÓCIĆ NADZIEJĘ"
(zasady użycia siły przez wojska pokojowe)

1. Situation. Basic OPLAN/OPORD.

2. Mission. Basic OPLAN/OPORD.

3. Execution.

1. Concept of the Operation.

1. If you are operating as a unit, squad, or other formation, follow the orders of your leaders.
2. Nothing in these rules negates your inherent right to use reasonable force to defend yourself against dangerous personal attack.
3. These rules of self-protection and rules of engagement are not intended to infringe upon your right of self defense. These rules are intended to prevent indiscriminate use of force or other violations of law or regulation.
4. Commanders will instruct their personnel on their mission. This includes the importance of proper conduct and regard for the local population and the need to respect private property and public facilities. The *Posse Comitatus Act* does not apply in an overseas area. Expect that all missions will have the inherent task of force security and protection.
5. ROE cards will be distributed to each deploying

2. Rules of Self-Protection for all Soldiers.

1. Peace forces will protect themselves from threats of death or serious bodily harm. Deadly force may be used to defend your life, the life of another peace forces soldier, or the life of persons in areas under peace forces control. You are authorized to use deadly force in self-defense when--
 1. You are fired upon.
 2. Armed elements, mobs, and/or rioters threaten human life.
 3. There is a clear demonstration of hostile intent in your presence.
2. Hostile intent of opposing forces can be determined by unit leaders or individual soldiers if their leaders are not present. Hostile intent is the threat of imminent use of force against peace forces or other persons in those areas under the control of peace forces. Factors you may consider include--
 1. Weapons: Are they present? What types?
 2. Size of the opposing force.
 3. If weapons are present, the manner in which they are displayed; that is, are they being aimed? Are the weapons part of a firing position?
 4. How did the opposing force respond to the peace forces?
 5. How does the force act toward unarmed civilians?
 6. Other aggressive actions.
3. You may detain persons threatening or using force which would cause death, serious bodily harm, or interference with mission accomplishment. You may detain persons who commit criminal acts in areas under peace forces control. Detainees should be given to military police as soon as possible for evacuation to central collection points

3. Rules of Engagement. The relief property, foodstuffs, medical supplies, building materials, and other end items belong to the relief agencies distributing the supplies until they are actually distributed to the populace. Your mission includes safe transit of these materials to the populace.

1. Deadly force may be used only when--

(a) Fired upon.

(b) Clear evidence of hostile intent exists (see above for factors to consider to determine hostile intent).

(c) Armed elements, mobs, and/or rioters threaten human life, sensitive equipment and aircraft, and open and free passage of relief supplies.

2. In situations where deadly force is not appropriate, use the minimum force necessary to accomplish the mission.
3. Patrols are authorized to provide relief supplies, peace forces, and other persons in those areas under the control of peace forces. Patrols may use deadly force if fired upon or if they encounter opposing forces which evidence a hostile intent. Nondeadly force or a show of force should be used if the security of peace forces is not compromised by doing so. A graduated show of force includes--
 - (a) An order to disband or disperse.
 - (b) Show of force/threat of force by peace forces that is greater than the force threatened by the opposing force.
 - (c) Warning shots aimed to prevent harm to either innocent civilians or the opposing force.
 - (d) Other means of nondeadly force.

If this show of force does not cause the opposing force to abandon its hostile intent, consider if deadly force is appropriate.
4. Use of barbed wire fences is authorized.
5. Unattended means of force (for example, mines, booby traps, trip guns) are not authorized.
6. If peace forces are attacked or threatened by unarmed hostile elements, mobs, and/or rioters, peace forces will use the minimum amount of force reasonably necessary to overcome the threat. A graduated response to unarmed hostile elements may be used. Such a response can include--
 - (a) Verbal warnings to demonstrators in their native language.
 - (b) Shows of force, including the use of riot control formations (see for information on using RCAs).
 - (c) Warning shots fired over the heads of the hostile elements.
 - (d) Other reasonable uses of force, to include deadly force when the element demonstrates a hostile intent, which are necessary and proportional to the threat.
7. All weapons systems may be employed throughout the area of operations unless otherwise prohibited. The use of weapons systems must be appropriate and proportional, considering the threat.
8. Peace forces will not endanger or exploit the property of the local population without their explicit approval. Use of civilian property usually be compensated by contract or other form of payment. Property that has been used for the purpose of hindering our mission will be confiscated. Weapons may be confiscated and demilitarized if they are used to interfere with the mission of peace forces (see rule (10) below).
9. Any force conducting a search and rescue mission shall use force as necessary and intrude into the landmass, airspace, necessary to recover friendly forces.
10. Crew-served weapons are considered a threat to peace forces and the relief effort whether or not the crew demonstrates hostile intent. Commanders are authorized to use all necessary force to confiscate and demilitarize crew-served weapons in their area of operations.
 - (a) If an armed individual or weapons crew demonstrates hostile intentions, they may be engaged with deadly force.
 - (b) If an armed individual or weapons crew commits criminal acts but does not demonstrate hostile intentions, peace forces will use the minimum amount of necessary force to detain them.
 - (c) Crew-served weapons are any weapon system that requires more than one individual to operate. Crew-served weapons include, but are not limited to tanks, artillery pieces, anti-aircraft guns, mortars, and machine guns.

11. Within those areas under the control of peace forces, armed individuals may be considered a threat to peace forces and the relief effort, whether or not the individuals demonstrate hostile intent. Commanders are authorized to use all necessary force to disarm and demilitarize groups or individuals in those areas under the control of peace forces. Absent a hostile or criminal act, individuals and associated vehicles will be released after any weapons are removed/demilitarized.
4. Use of riot control agents (RCAs). Use of RCAs requires the approval of CJTF. When authorized, RCAs may be used for purposes including, but not limited to--
 - (1) Riot control in the brigade area of operations, including the dispersal of civilians who obstruct roadways or otherwise impede distribution operations after lesser means have failed to result in dispersal.
 - (2) Riot control in detainee holding areas or camps in and around material distribution or storage areas.
 - (3) Protection of convoys from civil disturbances, terrorists, or paramilitary groups.
5. Detention of Personnel. Personnel who interfere with the accomplishment of the mission or who use or threaten deadly force against peace forces, peace forces or relief material distribution sites, or convoys may be detained. Persons who commit criminal acts in areas under the control of peace forces may likewise be detained.
 - (1) Detained personnel will be treated with respect and dignity.
 - (2) Detained personnel will be evacuated to a designated location for turnover to military police.
 - (3) Troops should understand that any use of the feet in detaining, handling or searching civilians is one of the most insulting forms of provocation.
4. Service Support. Basic OPLAN/OPORD.
5. Command and Signal. Basic OPLAN/OPORD.

Acknowledge

ARNOLD
MG

OFFICIAL
SMITH
Staff
Annex A

Judge

Advocate

ROE Card

Wydrukowano 40 egz.
Egz. nr 1-15 - dokumentacja ćwiczenia
Egz. nr 16-40 – archiwum bibl. głównej
Wyk. ppłk J. POSOBIEC z zespołem autorskim
Druk AON zam. nr 89/WW/

**AKADEMIA OBRONY NARODOWEJ
WYDZIAŁ WOJSK LĄDOWYCH
KATEDRA SZTUKI OPERACYJNEJ I TAKTYKI**

JAWNE

Egz.

Wręczyć studentom USM ZiD, BN,
EKONOMIA w dniu rozpoczęcia
ćwiczenia

**Struktury organizacyjne i wyposażenie sił zbrojnych stron konfliktu
(DALII i DRACJI)**

**JEDNOSTRONNE ĆWICZENIE DOWÓDCZO-SZTABOWE,
/FORMA I RODZAJ ĆWICZENIA/**

**„MAZOWSZE - 2006”
/KRYPTONIM ĆWICZENIA/**

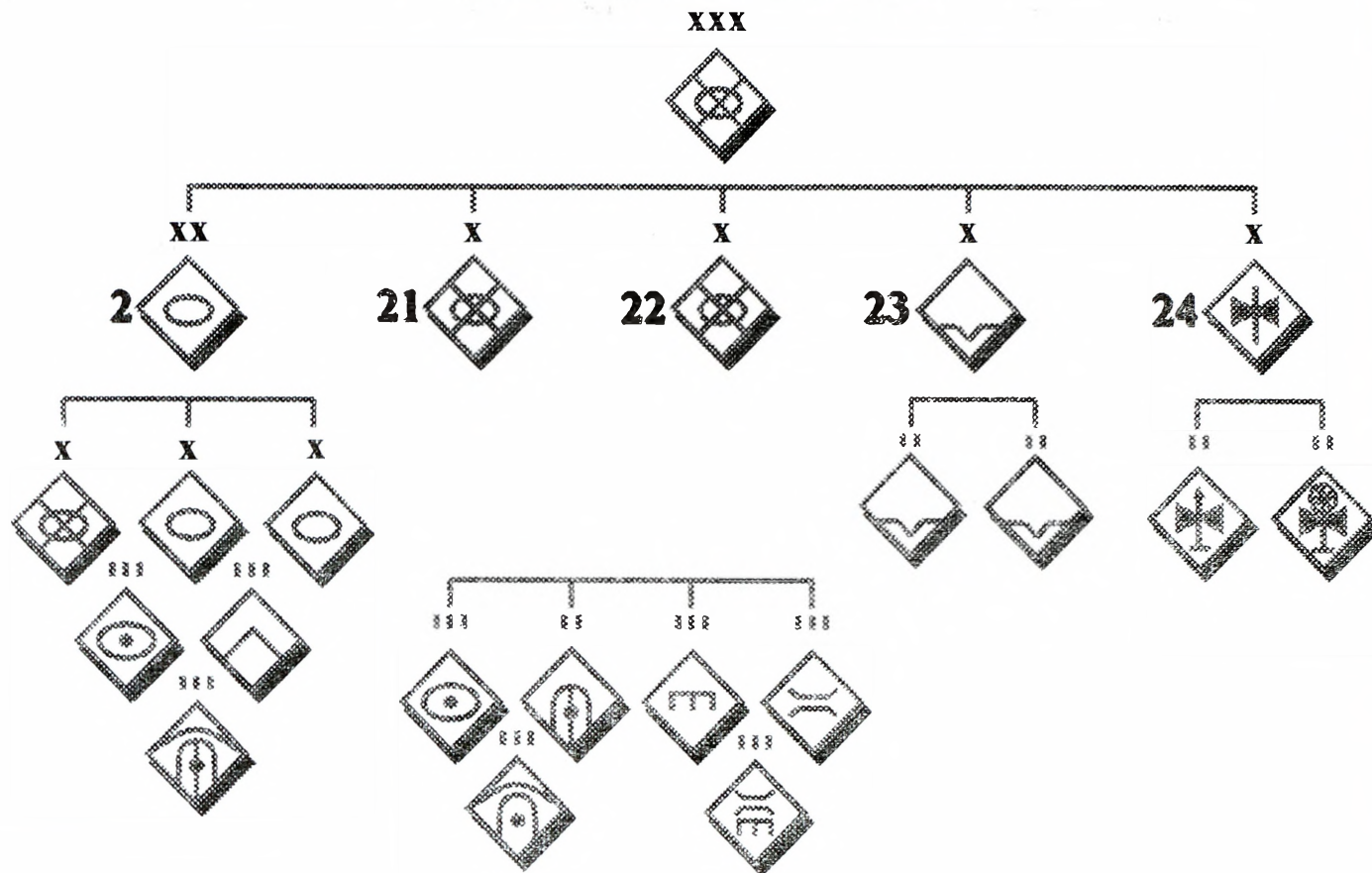
Czas operacyjny: 310800 MAR

WARSZAWA

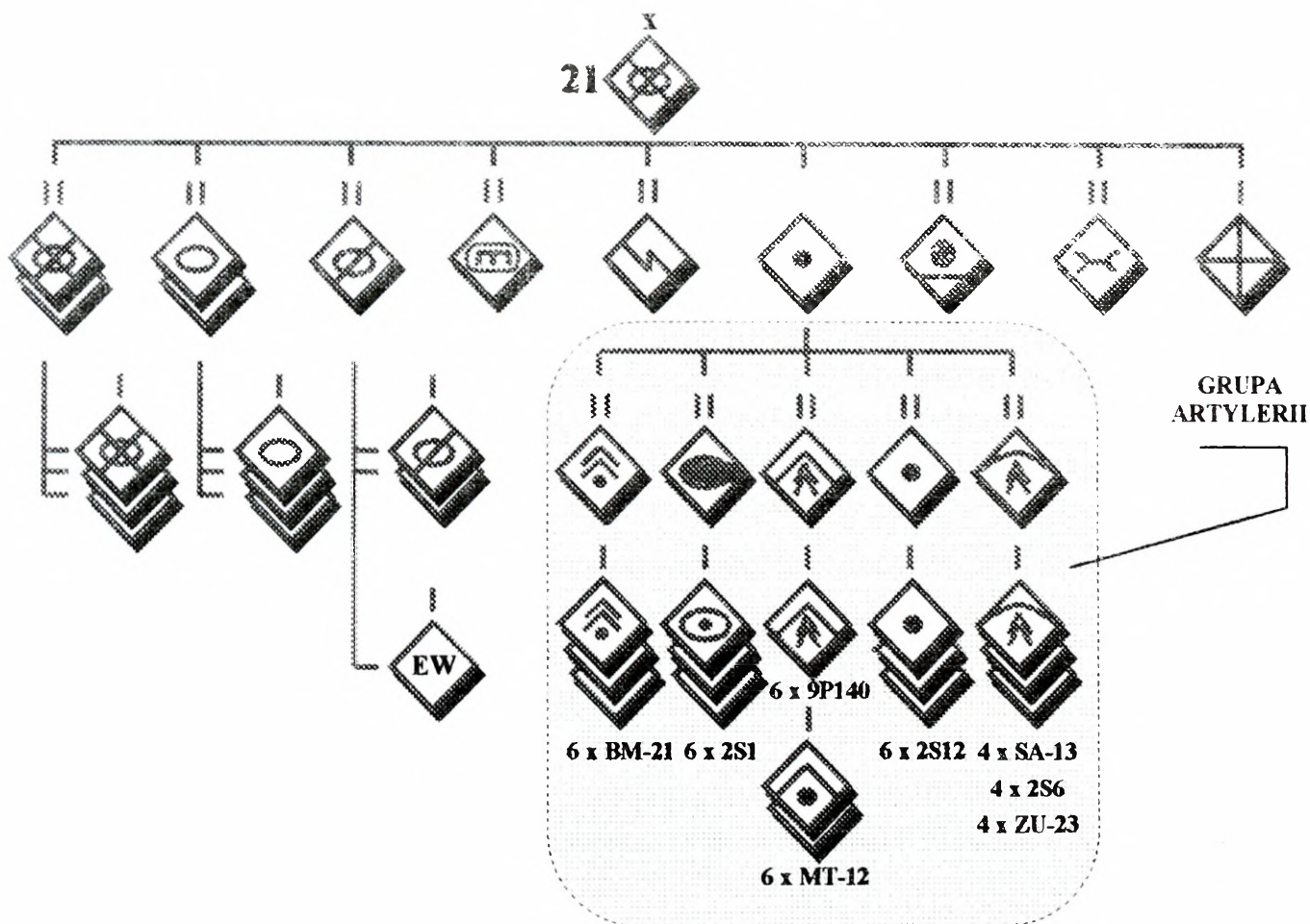
MARZEC, 2006

SKŁAD BOJOWY WOJSK *DALII*

GO BOBRY



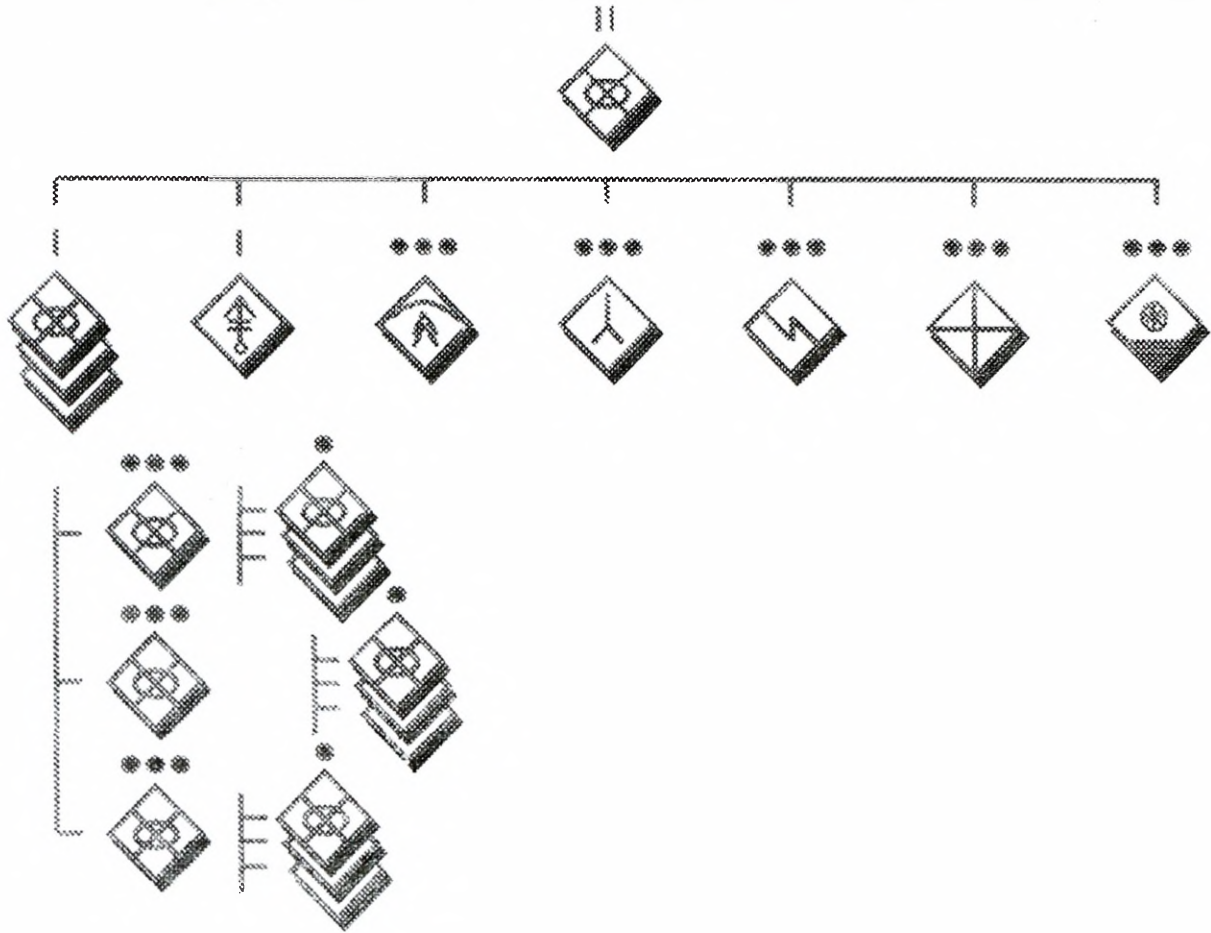
STRUKTURA ORGANIZACYJNA *BZ DALII*



WYSZCZEGÓLNIENIE JEDNOSTEK		stan osobowy																	
		1	2	3	4	5	6	7	8	9	10	11	12	13	14	15	16	17	18
GO BOBRY	21 BZ	479	36		2		2	6	6	6									
	211 bz	479	36		2		2	2	6	6									9
	212 bz	479	36		2		2	2	6	6									9
	213 bcz	193	3		2	31	2	2											9
	214 bcz	193	3		2	31	2	2											9
	21 das	421			2		2	2			18								
	21 dar	320			2		2	2				18							
	21 da miesz	270			2		2	2				12							
	21 daplót	260			2		2	2									20	4	4
	21 br	315		20	10														
	21 blacz	263			14				6										
	21 bsap	544			11			2											
	21 kchem	120			10														
	21 kŻW	156			4														
	21 kmed	120			4														
	21 krem	96			5														
	21 kzaop	130			2														
razem	4359	78	20	76	62	24	12	12	12	18	12	18	74	66	20	4	40	4	

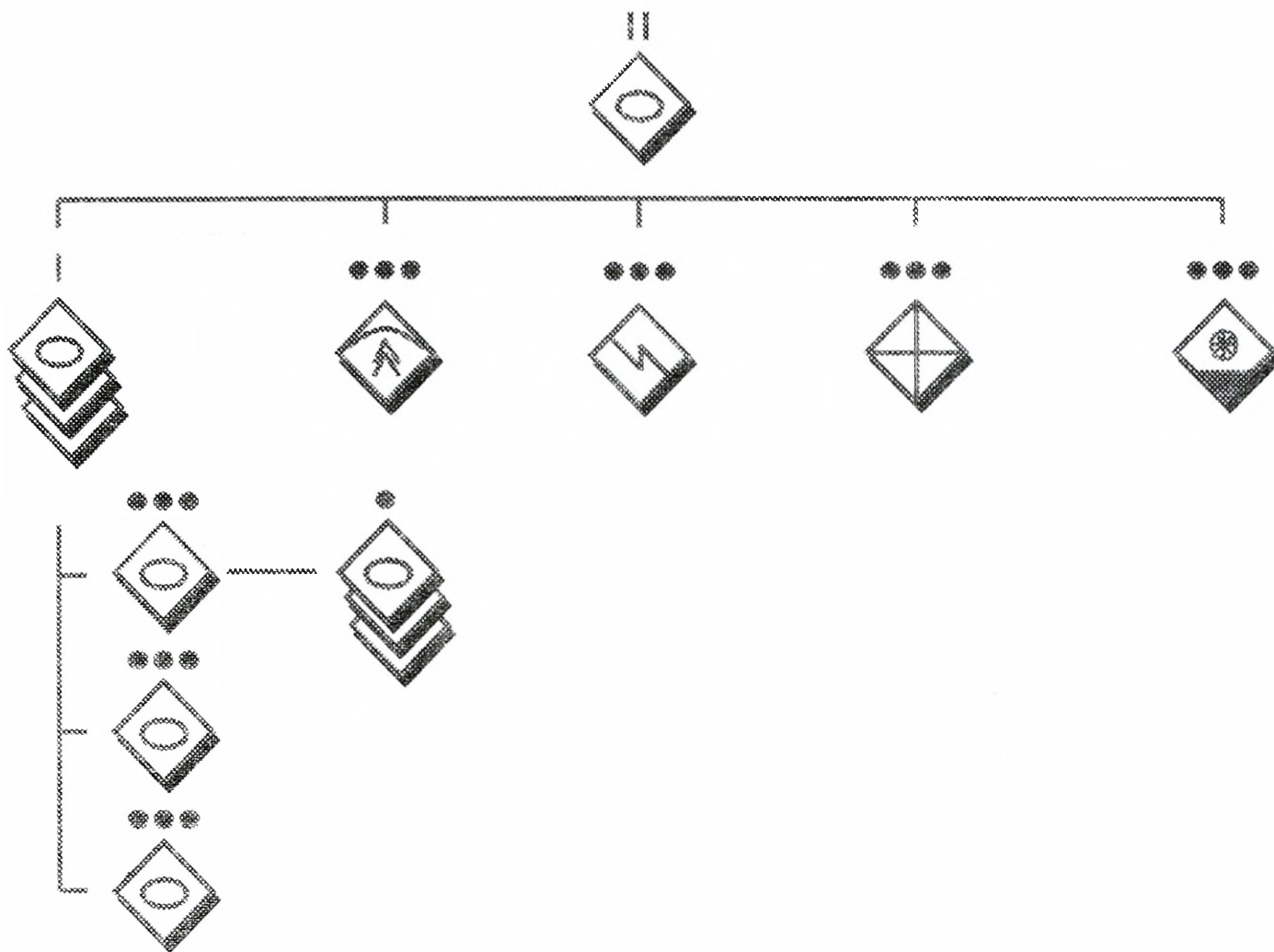
Podstawowe wyposażenie BZ DALII

STRUKTURA ORGANIZACYJNA BATALIONU ZMECHANIZOWANEGO DALII



FORMACJE BOJOWE	stan osobowy	BWP-2	T-80	BWP-1KŚz	BTR-145BM	AGS-17	M-82 mm	PPK AT-4/5	9K 32 M (S2M2)	RPG-22	RPG-7	SWD	PKM
	1	2	3	4	5	6	7	8	9	10	11	12	13
bz													
1 kz	92	10						10		9	9	3	4
2 kz	92	10						10		9	9	3	4
3 kz	92	10						10		9	9	3	4
dowództwo	14			1						2	1		
bm	67						6			8	2		
plplot	25	3							9				
pl granat	28	3				6							
plłącz	15				2								
plzaop	27												
dr													
techniczna	11												
pl med	16												
razem	479	36		1	2	6	6	30	9	37	30	9	12

STRUKTURA ORGANIZACYJNA BATALIONU CZOŁGÓW DALII



FORMACJE BOJOWE	stan osobowy	BWP-2	T-80	BWP-1KSz	BTR-145BM	AGS-17	M-82 mm	PPK AT-4/5	9K 32 M (S2M2)	RPG-22	RPG-7	SWD	PKM
	1	2	3	4	5	6	7	8	9	10	11	12	13
bcz													
1 kcz	32		10										
2 kcz	32		10										
3 kcz	32		10										
dowództwo	14		1	1							2		
plplot	25	3							9				
plłącz	15				2								
plzaop	27												
pl med	16												
razem	193	3	31	1	2				9		2		

WYSZCZEGÓLNIENIE JEDNOSTEK		1	2	3	4	5	6	7	8	9	10	11	12	13	14	15	16	17	18	19
5 KZ	51 BZ	1004	64		4	4	10		4					5	117	24	181	120	52	12
	512 bz	1004	64		4	4	10		4					5	117	24	181	120	52	12
	513 bcz	559		58	4									4	88		26	87		
	51 das	678			10	18		24					3	3	111		77	58		
	51 bsap	462			8										125		30	80		
	51 brem	956													418		38	30		
	51 kr	116								12	2	4			21		22	28		
	51 kdow	347				28	2					1			81		43	26		
	51 kzapas	76																		
	razem	5202	128	58	58	58	28	20	24	8	12	3	4	3	17	1078	48	598	549	104

Podstawowe wyposażenie BZ DRACJI

Podstawowe wyposażenie bcz DRACJI

FORMACJE BOJOWE		stan osobowy	SPz Marder 1 A3	KPz Leopard 2 A6	M 113 FuFu	M 113 Flt	PzMrs M 113 G	JPz Jaguar 1	BPz 2/3	Pojazdy cięż.	PARS	PzF	MG Karab. masz.	Gran P	SchSchutzGewehr
		1	2	3	4		5	6	7	8	9	10	11	12	13
bcz	1 kcz	79		14					1	7		2	16		
	2 kcz	79		14					1	7		2	16		
	3 kcz	79		14					1	7		2	16		
	4 kcz	79		14					1	7		2	16		
	kdow i log.	167		2	4					55		17	16		
	kzapas	76								5		1	7		
	razem	559		58	4				4	88		26	87		

Podstawowe wyposażenie bz DRACJI

FORMACJE BOJOWE		stan osobowy	SPz Marder 1 A3	KPz Leopard 2 A6	M 113 FuFu	M 113 Flt	PzMrs M 113 G	JPz Jaguar 1	BPz 2/3	Pojazdy cięż.	PARS	PzF	MG Karab. masz.	Gran P	SchSchutzGewehr
		1	2	3	4		5	6	7	8	9	10	11	12	13
bz	1 kz	144	14						1	8	6	32	13	12	3
	2 kz	144	14						1	8	6	32	13	12	3
	3 kz	144	14						1	8	6	32	13	12	3
	4 kz	144	14						1	8	6	32	13	12	3
	kdow i log.	185	2		4					61		18	35	4	
	kzapas	86								6		5	6		
	bm	157	6			4	10	4	1	18		30	27		
	razem	1004	64		4	4	10	4	5	117	24	181	120	52	12

Wydrukowano 40 egz.

Egz. nr 1-15 - dokumentacja ćwiczenia

Egz. nr 16-40 - archiwum bibl. głównej

Wyk. mjr G. ROSLAN ppłk J.POSOBIEC

Druk AON zam. nr 90/WW/

**AKADEMIA OBRONY NARODOWEJ
WYDZIAŁ WOJSK LĄDOWYCH
KATEDRA SZTUKI OPERACYJNEJ I TAKTYKI**

JAWNE

Egz.

Wrócić studentom USM ZiD, BN,
EKONOMIA w dniu rozpoczęcia
ćwiczenia

**ROZKAZ OPERACYJNY NR 1 MNBRIG
OPERACJA „PRZYWRÓCIĆ NADZIEJĘ”**

**JEDNOSTRONNE ĆWICZENIE DOWÓDCZO-SZTABOWE,
/FORMA I RODZAJ ĆWICZENIA/**

**„MAZOWSZE - 2006”
/KRYPTONIM ĆWICZENIA/**

Czas operacyjny: 310800 MAR

WARSZAWA

MARZEC, 2006

Egz. nr 2 z 27
MNBRIG
POZNAŃ
310800A MARZEC
JP/NP/1010

ROZKAZ OPERACYJNY Nr 1

OPERACJA „PRZYWRÓCIĆ POKÓJ”

Dokumenty odniesienia: 1501 POLSKA, N-34-115-C,D; -116-C,D; -117-C,D; - 127-A,B,C,D; -128-A,B,C,D; -129-A,B,C,D; - 139-A,B; -140-A,B; -141-A,B; M-33-57-A,B,C,D; - 58-A,B,C,D; -69-A,B; -70-A,B. Wydanie 1 1998 OT Szt. Gen. WP. 1:50 000.

Strefa czasowa: ALFA

Podział sił:

1. SYTUACJA

a. Strony konfliktu.

- (1) DALIA po nieudanych zabiegach dyplomatycznych na forum międzynarodowym w sierpniu ubiegłego roku nasiliła działalność propagandową wymierzoną przeciwko DRACJI. We wrześniu, w ramach ćwiczeń, bez udziału obserwatorów wojskowych państw sąsiednich, wyprowadziła część jednostek wojsk operacyjnych w rejon przygraniczny, jednocześnie zwiększając liczebność sił obrony terytorialnej. Po zmasowanych uderzeniach raketowo lotniczych wojskami lądowymi rano 25 września 2005 roku przekroczyła granicę z DRACJĄ, dążąc do opanowania spornego obszaru.
- (2) DRACJA w związku z zaistniałą sytuacją międzynarodową, dokonała mobilizacyjnego i operacyjnego rozwinięcia wojsk. Od rana 25 września 2005 roku siłami pierwszego rzutu operacyjnego odparowała ataki lotnictwa przeciwnika oraz prowadziła obronę wyznaczonych obszarów dążąc do zatrzymania natarcia przeciwnika.
- (3) Od 15 stycznia 2006 roku obie strony w ramach porozumienia zaprzestały walk i przystąpiły do obrony posiadanego terytorium.
- (4) DALIA z DRACJĄ, po prawie czteromiesięcznym konflikcie zbrojnym, 15 stycznia 2006 roku rozpoczęła mediacje pokojowe. DALIA od początku zakończenia konfliktu nasiliła na forum międzynarodowym działalność propagandową wymierzoną przeciwko DRACJI. Równocześnie wysuwa kolejne żądania terytorialne w stosunku do spornej części terytorium DRACJI – zamieszkałej w około 30% przez mniejszość DALII. Prowadzi akcję dyplomatyczną uzasadniającą agresję i konieczność utworzenia samodzielnej republiki na obszarze spornym. Celem politycznym DALII jest, poprzez przyłączenie spornego terytorium, odzyskanie utraconego w wyniku wcześniejszego konfliktu obszaru. Jednocześnie DALIA wykorzystując lokalne rozgłoszenie radiowe emituje uprzednio przygotowane audycje dyskredytujące walory bojowe strony przeciwnej i uzasadniające konieczność militarnego rozwiązania jako elementu stabilizującego na długie lata sytuację w regionie.

- (5) Wojska lądowe obydwu stron przeszły do obrony i utrzymania zajętego terytorium. Aktualnie realizują przedsięwzięcia związane z wycofaniem części sił, w tym przede wszystkim uzbrojenia ciężkiego ze spornych terenów. W wyniku zobowiązań obie strony zobowiązały się do całkowitego wycofania swoich wojsk ze strefy zdemilitaryzowanej do końca kwietnia 2006 roku.
- (6) Jednostki GO DALII ześrodkowane w obszarze na północ od LC przystąpiły do wycofania części wojsk z rejonu konfliktu. Jednocześnie rozpoczęły przedsięwzięcia związane z odtwarzaniem gotowości bojowej i rozbudowy fortyfikacyjnej terenów znajdujących się poza strefą zdemilitaryzowaną.
- (7) Stan obecny:
 - (a) Siły powietrzne DALII i DRACJI – w ramach działań realizowały zadania z zakresu walki o panowanie w powietrzu, izolacji pola walki i wsparcia bezpośredniego walczących jednostek wojsk operacyjnych. Operację lądową wspierało lotnictwo myśliwsko-bombowe i szturmowe, wykonując uderzenia na przemieszczające się odwody, zgrupowania artylerii i stanowiska dowodzenia grupami samolotów.
 - (b) Lotnictwo Wojsk Lądowych walczących stron wspierało działania wykonując uderzenia siłami do klucza śmigłowców bojowych na kierunkach natarcia oddziałów pierwszego rzutu.
 - (c) Prawdopodobnie celem działania stron konfliktu jest utrzymanie spornego terytorium:
 1. Cel polityczny: zaprzestanie działań zbrojnych, powrót do planu rokowań pokojowych, odzyskanie na arenie międzynarodowej utraconego prestiżu.
 2. Cel militarny: wyprowadzenie wojsk i odtworzenie zdolności bojowej.

b. **Wojska własne.**

- (1) Operacja „Przywrócić pokój” rozpoczęła się 15 marca. Celem pierwszego etapu przewidzianego na okres od 15 marca do 15 kwietnia jest stworzenie warunków umożliwiających przybycie sił głównych Eurolandu i zapewnienie im bezpieczeństwa zanim przystąpią do realizacji wyznaczonych zadań.
- (2) W etapie tym biorą udział wydzielone siły MONBAT-u oraz ALPBAT-u. Zadanie tych sił polega na zajęciu wyznaczonych obiektów zapewniających przejęcie kontroli nad rejonem odpowiedzialności EUROLANDU, załącznik C.
- (3) W tym celu organizowany jest system obserwacji i kontroli w planowanych punktach wejścia w rejon, prowadzone są działania zmniejszające ryzyko rozmieszczanych wkrótce sił głównych zgrupowań, przygotowanie społeczności państwa gospodarza do wprowadzenia sił w rejon.
- (4) Część sił MONBAT-u oraz ALPBAT-u zostało już rozmieszczonych w przydzielonych im rejonach odpowiedzialności.

- (5) Dodatkowo MONBAT odpowiedzialny jest za zorganizowanie pośredniego rejonu przyjęcia i wyczekiwania do dalszego przemieszczania dla sił POLBAT-u. Rejon ten wyznaczono w RADZYMIN /1307/.
- (6) W rejon odpowiedzialności EUROLAND 15 marca przybyły wysunięte stanowiska dowodzenia: brygadowe - MIŃSK MAZOWIECKI /3989/, MONBAT – RADZYMIN /1307/, ALPBAT – PAPROTANIA /EC0095/.
- (7) MONBAT oraz ALPBAT otrzymały zadanie wydzielonymi siłami zabezpieczyć określone lotniska, obiekty użyteczności publicznej oraz ważne węzły i szlaki komunikacyjne /drogowe i kolejowe/.

c. Zmiany w podporządkowaniu. Patrz załącznik A (PODZIAŁ SIŁ).

2. ZADANIE

Brygada do 25 kwietnia całością sił zajmuje rejon odpowiedzialności, organizuje bazy, zapewnia swobodę manewru i nadzoruje wprowadzenie porozumień pokojowych. Poprzez wsparcie działań organizacji humanitarnych oraz współdziałanie z administracją lokalną osiąga cel operacji, którym jest stabilizacja sytuacji w rejonie.

3. REALIZACJA

a. Zamiar działania.

- (1) Myślą przewodnią jest osiągnięcie zaufania do wojsk pokojowych wszystkich stron i stworzenie warunków do stopniowego przywracania pokoju i stabilizacji w rejonie.
- (2) Sposób wykonania. Operację realizować w czterech etapach.
Etap I od 15 Marzec (D) do 15 Kwiecień. Stworzenie warunków do wprowadzenia sił głównych.
Etap II od 15 Kwiecień do 25 Kwiecień przemieszczenie sił głównych z MSD państw kontrybutorskich do rejonu wyczekiwania, następnie rejonów odpowiedzialności.
Etap III Rozmieszczenie sił w rejonach, organizacja rejonów odpowiedzialności
Etap IV od D+38 realizacja zadań mandatowych
- (3) Rozwinąć siły brygady w rejonie odpowiedzialności. Budować środki zaufania pomiędzy stronami konfliktu oraz zapewnić swobodę manewru wzdłuż głównych dróg. Stosując zasadę bezstronności, działając w zgodzie ze stronami konfliktu, we współdziałaniu z Połączoną Komisją Polityczną oraz organizacjami humanitarnymi, osiągnąć dobrą wolę i zaangażowanie stron konfliktu do przestrzegania ustaleń porozumienia pokojowego.
- (4) Priorytet wsparcia ogniowego:
 - (a) Priorytet wsparcia przez komponent powietrzny:
 1. 2 POLBAT.
 2. 1 MONBAT.
 3. 3 ALPBAT.
 - (b) Priorytet rażenia celów:

1. Strzelające działa (moździerze).
2. Rebelianci atakujący bazy sił pokojowych.
3. Rebelianci atakujący ludność cywilną.
4. Układ wsparcia ogniowego: wsparcie realizować zgodnie z tabelą stopniowania reakcji ogniowej ROE MNB.

b. **1 MONBAT***

c. **2 POLBAT.**

- (1) Przygotować grupę operacyjną do przeprowadzenia rekonesansu rejonu odpowiedzialności.
- (2) Wspierać proces pokojowy i stabilizację w rejonie odpowiedzialności.
- (3) Wprowadzać w życie lokalną politykę KPKP.
- (4) Ustanowić dobre stosunki ze stronami konfliktu w rejonie odpowiedzialności.
- (5) Zorganizować bazę stacjonowania dowództwa batalionu w MIEDZNA D+46.
- (6) Zorganizować bazy stacjonowania dowództw podległych D+56.
- (7) Zapewnić bezpieczeństwo i ochronę wojskom pokojowym oraz organizacjom działającym zgodnie z mandatem.
- (8) Rozdzielić wojska stron konfliktu poprzez ustalenie strefy rozdzielania:
 - (a) Przejąć i ustanowić kontrolę strefy do D+50.
 - (b) Nadzorować wycofanie sił stron konfliktu do D+80.
 - (c) Nadzorować rozbrojenie organizacji paramilitarnych.
- (9) Nadzorować granicę (linię rozdzielania) między stronami konfliktu.
- (10) Zapewnić bezpieczeństwo mniejszości narodowym w wyznaczonych rejonach bezpieczeństwa.
- (11) Zapewnić swobodny przepływ ludności cywilnej przez strefę rozdzielania do rejonów zamieszkania po wyznaczonych drogach.
- (12) Zapewnić swobodę manewru siłom pokojowym w rejonie odpowiedzialności po wyznaczonych drogach od D+50.
- (13) Monitorować i neutralizować działalność sił rebelianckich w rejonie odpowiedzialności.
- (14) Wspomagać odbudowę infrastruktury lokalnej w ramach uzgodnień KPKP.
- (15) Rozpoznawać i nadzorować rozminowanie rejonów.
- (16) Rozpoznać potrzeby w zakresie pomocy w odbudowie infrastruktury.
- (17) 2 ba z 2 plra użyć zgodnie z własną decyzją.
- (18) Planowane rozmieszczenie rejonów stanowisk ogniowych, wyznaczniki koordynacji wsparcia ogniowego /FSCM/ przesłać do szefa artylerii MNB.

(19) O zmianach ugrupowania bojowego i wyznaczników koordynacji wsparcia ogniowego powiadamiać szefa artylerii MNB na bieżąco.

(20) Zadania ogniowe wykonywać zgodnie z ROE MNB.

d. **3 ALPBAT***.

e. **das.**

(1) Realizować wsparcie ogniowe w rejonach odpowiedzialności batalionów w relacji wsparcie bezpośrednie (DS).

(a) 1 ba z 1 plra – do 1 MONBAT.

(b) 2 ba z 2 plra – do 2 POLBAT.

(c) 3 ba z 3 plra – do 3 ALPBAT.

(2) Demonstrować obecność, możliwości, jedność i zdecydowanie w rejonach odpowiedzialności wspieranych batalionów.

(3) Dokumentować akty naruszenia porozumień o przzerwaniu ognia.

(4) Osłaniać ludność cywilną oraz bazy sił pokojowych w rejonach odpowiedzialności.

(5) Przekazać siły w rejon odpowiedzialności batalionów:

(a) 1 ba z 1 plra – w m. TŁUSZCZ w D+38 10.00.

(b) 2 ba z 2 plra – w m. KAWĘCZYN w D+38 10.00.

(c) 3 ba z 3 plra – w m. KRZEŚLINEK w D+38 10.00.

(6) Prowadzić sondowanie atmosfery i przekazywać komunikaty „meteo – średni” według dodatkowych zarządzeń.

f. **daplot***.

g. **bdow***.

h. **blog***.

i. **ksap***.

j. **kcw***.

k. **kr.**

(1) Prowadzić działania rozpoznawcze w rejonie odpowiedzialności rozpoznawczej brygady. Patrz załącznik B (ROZPOZNANIE).

(2) Ustalić poziom zniszczeń infrastruktury w rejonie obrony brygady, w tym szczególnie rozmieszczenie pól minowych.

(3) Główny wysiłek rozpoznania skupić na ustaleniu miejsc i rejonów podwyższonego ryzyka – potencjalnych konfliktów.

(4) Utrzymywać odwód rozpoznawczy w sile plr.

(5) Przygotować elementy rozpoznawcze do współpracy z ludnością miejscową.

(6) Zapewnić aktualność informacji o mniejszościach zamieszkujących sporne tereny.

(7) Szczegółowe zadania patrz załącznik B (ROZPOZNANIE).

l. szkpow*.

m. qrśm*.

n. kMP*.

o. Przedsięwzięcia koordynujące.

(1) Rekonesans rejonów odpowiedzialności przez grupy operacyjne. Wylot 030800 Kwiecień lotnisko Wrocław, lądowanie Mińsk Mazowiecki 031200 Kwiecień. Zabezpieczenie rekonesansu MNBRIG.

(2) 15-25 kwietnia – przemieszczenie sił głównych, zajęcie rejonów odpowiedzialności. *Oddzielne FRAGO.*

(3) 22 Kwietnia oficjalne przejęcie strefy przez MNBRIG.

(4) Przebieg granic jak mapa.

(5) Drogi manewru wewnątrz strefy – patrz uzupełnienie 1 do załącznika C (PLAN OPERACJI POKOJOWEJ).

(6) Zbieranie informacji (*zgodnie z decyzją ćwiczących).

4. ZABEZPIECZENIE LOGISTYCZNE

a. Patrz załącznik D (ZABEZPIECZENIE LOGISTYCZNE).

5. DOWODZENIE I ŁACZNOŚĆ

a. Dowodzenie.

(1) GSD MNB – POZNAŃ.

(2) Następne GSD – MIŃSK MAZOWIECKI.

(3) Meldunki składać:

(a) Z godz. 07.00 do 08.00

(b) Z godz. 19.00 do 20.00

b. Łączność.

(1) Patrz załącznik F (ŁĄCZNOŚCI INFORMATYKA).

POTWIERDZENIE:

ZA ZGODNOŚĆ:

PRUSIŃSKI

mjr

Jacob HRANA

generał brygady

ZAŁĄCZNIKI:

A Podział sił.

B Rozpoznanie.

C Plan operacji pokojowej. (*oddzielne wydawnictwa na dwóch kalkach*)

D Zabezpieczenie logistyczne.

E Współpraca cywilno-wojskowa.

F Łączność i informatyka.

ROZDZIELNIK:

Egz. Nr

Zewnętrzny:

Do realizacji:

1 MONBAT

1

2 POLBAT

2

3 ALPBAT

3

das

4

daplot

5

bdow

6

blog

7

ksap

8

kcz

9

kr

10

szkpow

11

grśm

12

kMP

13

Do wiadomości:

ONZ

14

Wewnętrzny:

Do realizacji:

Dowództwo MNB

15-25

Do wiadomości:

Dowódca

26

a/a

27

Uwaga: * na potrzeby ćwiczenia nie opracowywano.

Wydrukowano 40 egz.

Egz. nr 1-15 - dokumentacja ćwiczenia

Egz. nr 16-40 - archiwum bibl. głównej

Wyk. ppłk J.POSOBIEC, mjr N. PRUSIŃSKI

Druk AON zam. nr 91/WW/

**ZAŁĄCZNIK A (PODZIAŁ SIŁ)
DO ROZKAZU OPERACYJNEGO Nr 1**

Pierwszy rzut

1 MONBAT⁽⁺⁾

1ba z 1plra

2 POLBAT⁽⁺⁾

2ba z 2plra

3 ALPBAT⁽⁺⁾

3ba z 3plra

Odwód

kcz

szkpow

grśm

kMP

Artyleria

das⁽⁻⁾

Rozpoznanie

kr

Wsparcie dowodzenia

bdow

OPL

daplot

Odwód Inżynieryjny

ksap

Logistyka

blog

ZA ZGODNOŚĆ:

PRUSIŃSKI

mjr

ZAŁĄCZNIK B (ROZPOZNANIE) DO ROZKAZU OPERACYJNEGO Nr 1

1. SYTUACJA

- a. **21 BZ DALII** zajmuje rejon ześrodkowania ŁOCHÓW; PROSTYŃ; CERANÓW; SOKOŁÓW PODLASKI; WĘGRÓW. Brygada odtworzyła zdolność bojową i realizuje przegrupowanie wojsk.
- (1) 211 bz w rejonie ześrodkowania wsch. m. ZALESIE; MYSZADŁO; ROWISKA.
- (2) 212 bz prawdopodobnie organizuje transport w rej. WĘGRÓW.
- b. **51 BZ DRACJI** zajmuje rejon ześrodkowania RÓWNE; ZAWADY (ED 9302); SIEDLCE; MROZY; MIŃSK MAZOWIECKI. Brygada odtworzyła zdolność bojową i prowadzi rozbudowę inżynieryjną terenu. 51 BZ jest jednostką przeznaczoną do działania w terenie zurbanizowanym, posiada doświadczenie bojowe w tym zakresie.
- (1) 511 bz broni rejonu GRĘBKÓW; BRZEŹNIK; CZERWONKA. Kolejną pozycję obrony rozbudował prawdopodobnie drugorzutowy bz. W rejonie obrony batalionu siły OT DRACJI broniły m. LIW.
- (2) 512 bz zajmują rejon ześrodkowania STRACHÓWKA (ED 4309); SEWERYNÓW; DOBRE.
- c. Siły obrony terytorialnej stron konfliktu zabezpieczają manewr wojsk operacyjnych i przygotowują się do obrony wybranych obiektów i miejscowości. W dużych aglomeracjach miejskich i zakładach przemysłowych utrzymywane są siły Obrony Cywilnej.
- d. Lotnictwo taktyczne stron konfliktu aktualnie, w ramach zakazu lotów, nie realizuje żadnych zadań bojowych i operacyjnych.
- e. Lotnictwo wojsk lądowych realizuje zadania z zakresu transportu rannych i chorych.
- f. W rejonie miejscowości DOBRE i WIERZBNO stwierdzono wzmożoną działalność dywersyjną mniejszości narodowej DALII, z kolei w rejonie miejscowości WROTNÓW (ED 7219); DRACJI na szeroką skalę wykorzystywane były przez SZ DRACJI pododdziały miotaczy ognia, rozpoznawcze oraz środki WE.
- g. W dotychczasowych działaniach strony konfliktu nie stosowały środków ABC. Posiadają jednak ograniczone możliwości ich produkcji i środki przenoszenia.

2. ZADANIE.

Prowadzić działania rozpoznawcze w rejonie odpowiedzialności. W pierwszym etapie działania ustalić miejsca dyslokacji i skład sił stron konfliktu, następnie – ustalić czas i skład oraz kierunki i rejony wycofania wojsk DALII i DRACJI ze strefy zdemilitaryzowanej. W etapie drugim, określić położenie i potencjał mniejszości narodowych stron konfliktu oraz rozmieszczenie ich środków masowego przekazu. W trzecim etapie ustalić obiekty infrastruktury, szczególnie narażone na zniszczenie oraz monitorować zagrożenia ludności.

3. REALIZACJA.**a. Zadania dla podległych jednostek.**

- (1) 1 MONBAT zapewnić napływ informacji z rejonu odpowiedzialności rozpoznawczej (*dla celów szkoleniowych nie podaje się, określają studenci*).
- (2) 2 POLBAT zapewnić napływ informacji z rejonu odpowiedzialności rozpoznawczej (*dla celów szkoleniowych nie podaje się, określają studenci*). Przyjąć i zapewnić rozmieszczenie TZDPsych. Zaplanować wykorzystanie zestawu BAL w rejonie swojej strefy odpowiedzialności rozpoznawczej.
- (3) 3 ALPBAT zapewnić napływ informacji z rejonu odpowiedzialności rozpoznawczej (*dla celów szkoleniowych nie podaje się, określają studenci*).
- (4) 1 Kompania rozpoznawcza prowadzić działania rozpoznawcze w rejonie odpowiedzialności brygady. Zapewnić aktualność informacji o rejonach rozmieszczenia sił stron konfliktu; Utrzymywać w gotowości do działania jeden patrol rozpoznawczy; Uzupełnienie nr 2 – zadania rozpoznawcze (*na potrzeby ćwiczenia nie wykonuje się*).
- (5) 1 dywizjon artylerii samobieżnej ustalić potencjał bojowy i rozmieszczenie stanowisk ogniowych artylerii i moździerzy stron konfliktu. Monitorować aktywność ogniową stron konfliktu.
- (6) 1 kompania saperów ustalić czas i zakres prowadzonych przez strony konfliktu prac inżynierskich. Określić rozmieszczenie zapór i pól minowych oraz ustalić zmiany w ukształtowaniu terenu, przydatność sieci drogowej.

b. Kontrwywiad.

- (1) Zorganizować punkty kontrolne dla ruchu ludności.
- (2) Określić rejony działania elementów dywersyjnych.
- (3) W batalionach wydzielić patrole i elementy ubezpieczenia.
- (4) Zorganizować patrołowanie rejonów rozmieszczenia sił pokojowych.
- (5) Koordynować przestrzeganie zasad przepływu informacji o stronach konfliktu w podległych i współdziałających sekcjach i komórkach.
- (6) Zabezpieczyć (ochrona, obrona i maskowanie) bazy i koszary sił pokojowych.

c. Koordinacja działań.

- (1) Wymagania w zakresie rozpoznania:
 - (a) Aktualne położenie stron konfliktu.
 - (b) Kierunki wycofywania wojsk.
 - (c) Rejony aktywizacji mniejszości narodowych.
- (2) Pozyskiwanie danych rozpoznawczych.

- (a) Zorganizować nasłuch radia rządowego stron konfliktu i innych lokalnych rozgłośni.
 - (b) Monitorować prasę i TV.
 - (c) Gromadzić informacje a temat:
 - (i) Pól minowych,
 - (ii) Składów amunicji i broni,
 - (iii) Przestępczości.
- (3) Obchodzenie się z ludźmi, dokumentami i materiałami.
- (a) Jeńcy wojenni, dezercerzy, repatrianci, mieszkańcy i inne osoby, po zatrzymaniu i przeszukaniu w konwojach ŻW skierować do punktu przetrzymywania w m. WĘGRÓW.
 - (b) Przechwycone dokumenty, po zapoznaniu się z treścią przelać pocztą polową na SD MNB.
 - (c) Przechwycone materiały i związana z nimi dokumentacja techniczna, wszystkie zgromadzone materiały i dokumenty po zaewidencjonowaniu wraz z pisemnym meldunkiem przelać na SD MNB.
- (4) Wymagania w zakresie wyposażenia i informacji.
- (a) Zapotrzebowanie na wiadomości o siłach i działalności stron konfliktu, oraz zdjęcia lotnicze i mapy przesyłać pocztą polową i przez techniczne środki łączności do sekcji rozpoznawczej MNB.
 - (b) Punkty dowiązania /przyłożenia/ graficznych dokumentów rozpoznawczych dla mapy 1: 50 00 – *(określają studenci)*.
- (5) Meldunki i ich rozdział.
- (a) Meldunki rozpoznawcze i uzupełniające meldunki rozpoznawcze przesyłać według uzupełnienia 3, Bojowej Dokumentacji Rozpoznawczej MNB.
 - (b) Okresowe odprawy oficerów rozpoznawczych, godzina 20.00 SD MNB.
 - (c) Opisowe raporty rozpoznawcze i meldunki rozpoznawcze zostaną przesłane pocztą polową. Zapotrzebowanie na wiadomości rozpoznawcze oraz zdjęcia lotnicze i mapy przesyłać pocztą polową i przez techniczne środki łączności do sekcji rozpoznawczej MN BRIG.
- (6) Inne instrukcje.
- (a) Ustalić rozmieszczenie składów amunicji i środków bojowych w zajmowanych rejonach.
 - (b) Ustalić rozmieszczenie obiektów sakralnych stron konfliktu w zajmowanych rejonach.

4. ZABEZPIECZENIE LOGISTYCZNE

- a. Obóz jeniecki w m. WRONKI, transport jeńców zapewnia ŻW.

b. Patrz załącznik D (ZABEZPIECZENIE LOGISTYCZNE).

5. **DOWODZENIE I ŁACZNOŚĆ**

a. Dowodzenie – Patrz załącznik F (ŁACZNOŚĆ I INFORMATYKA).

b. Łączność – Patrz załącznik F (ŁACZNOŚĆ I INFORMATYKA).

ZA ZGODNOŚĆ:

ROŚLAN

mjr

UZUPEŁNIENIA:

1. Wariant zagrożenia.
2. Zadania rozpoznawcze *(Na potrzeby ćwiczenia nie opracowuje się)*.
3. Bojowa Dokumentacja Rozpoznawcza *(Na potrzeby ćwiczenia nie opracowuje się)*.

**UZUPEŁNIENIE 1 (PROGNOZA ZAGROZENIA)
DO ZAŁĄCZNIKA B (ROZPOZNANIE)
DO ROZKAZU OPERACYJNEGO Nr 1**

1. ETAP I: BUDOWA STREFY STABILIZACYJNEJ

- a. **Cel działania:** Opóźnienie i dezorganizacja wprowadzenia wojsk MDB do obszaru stabilizacji.
- b. **Ocenia się, że realizacja powyższego celu może nastąpić poprzez:**
- (1) Opóźnianie przyjęcia przez brygadę (bataliony) przyznaczonych przez strony konfliktu elementów infrastruktury terenowej. Liczyć się należy także z możliwością protestów lokalnej społeczności z powodu rozmieszczenia elementów ugrupowania brygady oraz wykonywania prac związanych z dostosowaniem do potrzeb w pobliżu ich gospodarstw.
 - (2) Nie należy wykluczyć prób zakłócania łączności. Szczególnie poprzez niszczenie oraz dezorganizację pracy stacjonarnych, narodowych elementów infrastruktury telekomunikacyjnej wykorzystywanej przez siły dywizji w ramach udostępnionych usług.
 - (3) Przewiduje się, że w początkowym okresie działania dywizji na szeroką skalę prowadzone będą elementy dezinformacji, które mogą przybrać formę niszczenia bazy informacyjnej bądź oznaczeń, dotyczących przebiegu dróg, położenia miejscowości czy rozlokowania i położenia ważnych budynków i ulic.
 - (4) Z posiadanych informacji wynika, że istnieje duże prawdopodobieństwo zaistnienia aktów terrorystycznych bądź działań dywersyjnych skierowanych zarówno na siły stabilizacyjne jak również i strony konfliktu czy też ludność cywilną.
 - (5) Liczyć się należy także z próbami nakłaniania żołnierzy sił stabilizacyjnych do nielegalnego handlu, zwłaszcza uzbrojeniem i amunicją oraz paliwami.
 - (6) Nie należy wykluczyć lokalnych incydentów z siłami stron konfliktu, które przeszły do działań nieregularnych w całym obszarze.
 - (7) Liczyć się należy także z nagłaśnianiem wypadków z udziałem sił MNB jak również z próbami zakłócania współpracy pomiędzy wojskami, które wchodzi w skład MDB.
 - (8) Przewiduje się zakłócenia związane z przegrupowaniem sił do rejonu stabilizacji oraz rejonów wykonywania zadań mandatowych przez migrującą ludność cywilną. Szczególnie w pierwszej fazie realizacji zadań.
- c. **Ocenia się, że dla realizacji przedstawionych zadań mogą być wykorzystane:**
- (1) Zorganizowane grupy o charakterze mafijno- przestępczym.
 - (2) Grupy dywersyjno-sabotażowe.
 - (3) Organizacje paramilitarne.
 - (4) Żołnierze, którzy odmówili wykonania rozkazu o zawieszeniu broni przez strony konfliktu – zbuntowane oddziały bojowe.

(5) Działania partyzanckie.

d. **Ponadto źródła zagrożeń mogą wynikać z:**

- (1) Braku organów kierowania zorganizowanym działaniem.
- (2) Rozproszenia wysiłków lokalnych sił bezpieczeństwa.
- (3) Niejasności celów działania stron konfliktu.
- (4) Posiadania zasobów uzbrojenia i amunicji.

2. **ETAP II: Wycofanie wojsk stron konfliktu**

a. **Cel działania:** Dezorganizacja wycofania wojsk stron konfliktu.

b. **Ocenia się, że realizacja powyższego celu może nastąpić poprzez:**

- (1) Manifestacje ludności przed wycofaniem wojsk.
- (2) Lokalne epidemie.
- (3) Niszczenie wybranych elementów infrastruktury cywilnej lub wojskowej oraz obiektów sakralnych i administracyjnych.
- (4) Zakłócanie współpracy pomiędzy wojskami MNB.
- (5) Zakłócanie łączności.
- (6) Nagłaśnianie wypadków z udziałem sił MNB.
- (7) Odmowę wykonania rozkazów przez wojska stron konfliktu.
- (8) Migracje ludności cywilnej.
- (9) Nielegalny handel, szczególnie bronią i materiałami pirotechnicznymi.

c. **Ocenia się, że dla realizacji przedstawionych zadań mogą być wykorzystane:**

- (1) Zorganizowane grupy o charakterze przestępczym.
- (2) Grupy dywersyjno-sabotażowe.
- (3) Działania partyzanckie.

3. **ETAP III: Separacja stron konfliktu**

a. **Cel działania:** Destabilizacja sytuacji w strefie granicznej.

b. **Ocenia się, że działanie stron konfliktu może być realizowane poprzez:**

- (1) Brak akceptacji politycznej (regionalnej) przez rządy stron konfliktu przebiegu granicy na arenie międzynarodowej i utrudnienia w przyjęciu odpowiedzialności za ich ochronę.
- (2) Próby nielegalnego przekraczania granicy związanych z nielegalnym handlem jak również z przemieszczaniem się na sporny obszar liderów organizacji przeciwstawiających się przyjętemu sposobowi rozwiązania kryzysu.
- (3) Nie należy wykluczyć prób zakłócania łączności, szczególnie poprzez niszczenie oraz dezorganizację pracy stacjonarnych elementów infrastruktury telekomunikacyjnej wykorzystywanej przez siły MNB.

- (4) Przewiduję się, wykorzystywanie technik dezinformacji oraz działań psychologicznych, które skierowane będą na zaakcentowanie niesłuszności misji.
- (5) Nie należy wykluczyć oddziaływania na ludność cywilną i przedstawiania sił międzynarodowych MN BRIG jako jednego z uczestników konfliktu.
- (6) Z posiadanych informacji wynika, że istnieje duże prawdopodobieństwo przeprowadzenia ataków terrorystycznych bądź działań dywersyjnych zarówno skierowanych na siły stabilizacyjne jak również i strony konfliktu, oraz na władze samorządowe (krajowe) i ludność cywilną. Obiektami ataków mogą być urzędy władzy terytorialnej jak i krajowej oraz elementy infrastruktury logistycznej i bazy MNB. Nie należy wykluczyć także możliwości wykonania uderzeń na zakłady wykorzystujące do produkcji TŚP.
- (7) Liczyć się należy także z możliwościami wystąpienia manifestacji ludności cywilnej związanych z niezadowoleniem z rozwoju sytuacji jak również z powodów ekonomicznych.
- (8) Nie należy wykluczyć lokalnych incydentów z siłami stron konfliktu, które przeszły do działań nieregularnych w całym obszarze.
- (9) Liczyć się należy także z nagłaśnianiem wypadków z udziałem sił stabilizacyjnych jak również z próbami zakłócania współpracy pomiędzy wojskami, które wchodzi w skład MDB.
- (10) Przewiduje się zakłócenia związane z przegrupowaniem sił do rejonów wykonywania zadań mandatowych przez migrującą ludność cywilną, powracającą do miejsc zamieszkania.

c. **Elementami destabilizującymi sytuacji mogą być:**

- (1) Zorganizowane grupy o charakterze mafijno- przestępczym.
- (2) Organizacje terrorystyczne.
- (3) Działania partyzanckie.
- (4) Grupy dywersyjno-sabotażowe.

**ZAŁĄCZNIK D (ZABEZPIECZENIE LOGISTYCZNE)
DO ROZKAZU OPERACYJNEGO Nr 1**

1. INFORMACJE OGÓLNE

a. Urządzenia logistyczne działające na korzyść POLBAT.

- (1) 3RBM OPOLE (skład ŚM – KRAPKOWICE; skład ŚB – NYSA; skład amunicji – KŁODZKO; skład paliw – NOWA RUDA czynne od 311000 MARZEC.
- (2) RWT KŁODZKO czynny od 311200 MARZEC.
- (3) S/W KŁODZKO czynna od 311500 MARZEC.
- (4) Stacjonarny szpital ZOZ w m. KŁODZKO (100 łózek) do wykorzystania od 311200 MARZEC.

b. Zadanie.

- (1) Do czasu rozpoczęcia działań zgromadzić w pododdziałach brygady następujące zapasy zaopatrzenia:
 - (a) ŚBiM wg obowiązującego urzutowania. Dotyczy wszystkich pododdziałów brygady.
 - (b) Odtworzyć zdatność techniczną podstawowego UiSW oraz wyewakuować rannych i chorych do przydzielonych szpitali. W ramach prowadzonej misji wysiłek zabezpieczenia logistycznego skupić na pododdziałach wykonujących zadania operacyjne zapewniając im niezbędne dostawy zaopatrzenia oraz usługi specjalistyczne i gospodarczo-bytowe.

c. Rejon logistyczny brygady. Patrz uzupełnienie 1 (dla potrzeb ćwiczenia nie opracowano).

d. Koncepcja działania jednostek i urządzeń logistycznych brygady podczas misji.

- (1) blog rozmieszczony w rejonie – jak mapa. SD MIŃSK MAZOWIECKI od 201000 KWIECIEŃ.
- (2) blog rozwija BPZ w m. MIŃSK MAZOWIECKI czynny od 210600 MARZEC oraz dowozi zaopatrzenie (klasa I, II i IV) dla wszystkich pododdziałów. Pozostałe klasy ŚBiM pododdziały (z wyznaczonych źródeł) pobierają własnym transportem.
- (3) blog od 211400 MARZEC rozwija PZUS w m. MINSK MAZOWIECKI oraz wydziela dla MONBOT, POLBOT, ALPBOT po jednym ciągniku ewakuacyjnym i jednym zestawie niskopodwoziowym.
- (4) blog od 200600 MARZEC rozwija BPO w m. MINSK MAZOWIECKI i prowadzi ewakuację rannych i chorych ze wszystkich pododdziałów. W razie nagłych przypadków rannych i chorych ewakuować do szpitala polowego własnym transportem w m. MIŃSK MAZOWIECKI.

e. Drogi dowozu i ewakuacji. Patrz załącznik C wraz z uzupełnieniem.

2. ZABEZPIECZENIE MATERIAŁOWE I TECHNICZNE

a. Zaopatrzenie.

- (1) Wielkość zapasów ŚBiM gromadzonych w brygadzie – dotyczy wszystkich pododdziałów brygady – środki bojowe i materiałowe gromadzić wg obowiązującego urzutowania.
 - (2) Normy zużycia zaopatrzenia podczas misji – wg obowiązujących procedur;
 - (3) Organizacja zaopatrywania:
 - (a) Klasa I (żywność i woda).
 - (i) blog do 120600 KWIECIEŃ zgromadzić 2 rdz.
 - (ii) blog podczas misji dowozić do wszystkich pododdziałów wodę konsumpcyjną.
 - (b) Klasa II (przedmioty zaopatrzenia mundurowego, uzbrojenie i sprzęt wojskowy, części zamienne).
 - (i) Do 120600 KWIECIEŃ brakujące do pełnych norm środki zaopatrzenia mundurowego pobrać własnym transportem z przydzielonych źródeł zaopatrzenia. Dodatkowo na czas trwania misji zgromadzić 15% zestawów mundurowych na etatowy stan osobowy – dotyczy wszystkich pododdziałów.
 - (ii) POLBAT przyjąć: ciągnik WPT „Mors” i zestaw niskopodwoziowy oraz dwa samochody sanitarne z blog, które przybędą 211000 KWIECIEŃ. PSTR ustalić z S4 brygady.
 - (iii) Do 131400 KWIECIEŃ brakujące ilości materiałów eksploatacyjnych pobrać własnym transportem z przydzielonych źródeł zaopatrzenia – dotyczy wszystkich pododdziałów brygady.
 - (c) Klasa III (materiały pędne i smary).
 - (i) Do 121000 KWIECIEŃ brakujące ilości mps pobrać własnym transportem z przydzielonych źródeł zaopatrzenia – dotyczy wszystkich pododdziałów brygady.
 - (d) Klasa IV (materiały budowlane i konstrukcyjne).
 - (i) blog do 122000 KWIECIEŃ dowieźć do wszystkich pododdziałów materiały do budowy posterunków obserwacyjnych, oznaczania strefy oraz zestawy do oznakowania pól minowych.
 - (e) Klasa V (środki bojowe).
 - (i) Do 101400 KWIECIEŃ brakującą ilość amunicji pobrać własnym transportem z przydzielonych źródeł zaopatrzenia – dotyczy wszystkich pododdziałów brygady.
 - (ii) POLBAT - brakującą ilość amunicji na koniec każdego dnia misji pobrać własnym transportem ze składów NSE MINSK MAZOWIECKI. Zapotrzebowanie w uzgodnieniu z S4 brygady składać codziennie do 1800.
- b. **Transport.**
- (1) Od 21 KWIECIEŃ codziennie do 2000 przekazać do S4 brygady potrzeby w zakresie ruchu pojazdów po brygadowych DDiE – dotyczy wszystkich pododdziałów brygady.
- c. **Służby/obsługa.**

JAWNE

- (1) POLBAT od 21 KWIECIEŃ przyjąć na zaopatrzenie dwie drużyny ewakuacji technicznej i kierowców samochodów sanitarnych.

d. **Siła robocza.** *(dla potrzeb ćwiczenia nie opracowano)*

e. **Remonty i obsługiwanie techniczne.**

- (1) W pododdziałach brygady wykonywać obsługiwanie techniczne UiSW i remonty R1 małego zakresu, a w blog R1 i R2.
- (2) Nadwyżkowy fundusz remontowy przygotować do przekazania w wyznaczonych pośrednich punktach zbiórek uszkodzonego UiSW skąd zostanie zabrany siłami blog.

3. **ZABEZPIECZENIE MEDYCZNE**

a. **Ewakuacja.**

- (1) blog od 20 KWIECIEŃ prowadzić ewakuację rannych i chorych z bpo.
- (2) Ewakuację rannych i chorych wymagających kwalifikowanej pomocy medycznej o profilu chirurgicznym i internistycznym ewakuować bezpośrednio do szpitala polowego w m. MINSK MAZOWIECKI – dotyczy wszystkich pododdziałów brygady.

4. **SPRAWY PERSONALNE**

- a. Meldunki o stanie osobowym od 21 KWIECIEŃ składać codziennie do 20.00, a w przypadku strat masowych – natychmiast – dotyczy wszystkich pododdziałów brygady.
- b. Jeńców wojennych od 19 KWIECIEŃ przekazywać żandarmerii na SD brygady.
- c. Grzebanie poległych i zmarłych żołnierzy:
 - (1) Ciała poległych i zmarłych żołnierzy gromadzić w pobliżu bpo, skąd ewakuowani będą transportem blog do brygady, a następnie transportem lotniczym do kraju – dotyczy wszystkich pododdziałów brygady.

5. **WSPÓŁDZIAŁANIE WOJSKOWO – CYWILNE**

- a. Współdziałanie z władzami cywilnymi prowadzi szef S5 brygady. Wszelkie potrzeby w tym zakresie zgłaszać od 17 KWIECIEŃ codziennie do 20.00 – dotyczy wszystkich pododdziałów brygady.

6. **INFORMACJE DODATKOWE**

7. **DOWODZENIE I ŁĄCZNOŚĆ** Patrz załącznik F (ŁĄCZNOŚĆ I INFORMATYKA).

ZA ZGODNOŚĆ:

KAŻMIERCZAK

mjr

UZUPEŁNIENIA:

- 1 Rejon Logistyczny. *(dla potrzeb ćwiczenia nie opracowano)*
- 2 Normy zużycia zaopatrzenia. *(dla potrzeb ćwiczenia nie opracowano)*
- 3 Plan zabezpieczenia logistycznego. *(dla potrzeb ćwiczenia nie opracowano)*

UWAGA ! Zadania logistyczne ograniczono tylko do POLBAT

**ZAŁĄCZNIK E (WSPÓŁPRACA CYWILNO-WOJSKOWA)
DO ROZKAZU OPERACYJNEGO NR 1****1. SYTUACJA**

a. **Ogólna.** Patrz rozkaz część zasadnicza.

b. **Cywilno-wojskowa.**

(1) W wyniku działań wojennych pomiędzy DRACJĄ, a DALIĄ nastąpił rozpad struktur administracji samorządowej w obu tych krajach. Obecnie podjęto działania zmierzające do ponownej ich odbudowy. O ile w strefie odpowiedzialności brygady na terenach DALII, obejmujących powiat WĘGRÓW już w 70% organa administracji samorządowej osiągnęły zdolność do zarządzania podległych mu regionem, to w przypadku obszaru położonego na terytorium DRACJI – m.in. w powiecie SOKOŁÓW PODLASKI nie funkcjonują jeszcze do tej pory służby porządkowe.

(2) Zachowanie ludności cywilnej:

(a) Zakończenie działań wojennych spowodowało liczne migracje ludności cywilnej. Na obszarze DRACJI większość ludności cywilnej migrującej stanowią Dalijczycy, którzy przemieszczają się do obozu uchodźców w PROSTYNI. Wielkość tych migracji to około 500 osób na tydzień. Z kolei na terytorium DALII stopień migracji jest obecnie znikomy (zarówno wśród społeczności dalijskiej, jak i mniejszości draczańskiej).

(b) Wzrost aktywności środowisk przestępczych.

c. **Ocena ryzyka.**

Działania wojenne spowodowały znaczne straty wśród w ludności cywilnej, zniszczenie infrastruktury i degradację środowiska. Na terytorium DRACJI należy liczyć się ze wzrostem migracji ludności cywilnej mniejszości narodowej DALII w okresie ich święta religijnego. Oprócz pielgrzymek, należy przewidywać pojawienie się około 5000-7000 ludności przesiedleńczej. Ponadto zaprzestanie działań zbrojnych oraz wzrost religijności może spowodować, znaczny napływ pielgrzymów z DALII (ok. 20 000-30 000). Pomimo, iż na terytorium DALII stopień migracji jest obecnie znikomy, należy jednak przewidywać, że z momentem wejścia do rejonu oraz podjęciem działań przez siły pokojowe może nastąpić wybuch fali przesiedleń mniejszości draczańskiej na terytorium swojego kraju. Przewiduje się, że jej wielkość może sięgać od 8000 do 10 000 osób. Ponadto, niewystarczający poziom pomocy humanitarnej w obozach dla uchodźców zlokalizowanych na terytorium DRACJI w m. PROSTYŃ, a na obszarze DALI w m. SULEJÓWEK i SIEDLCACH może doprowadzić do masowego wybuchu epidemii chorób zakaźnych.

d. **Środki ciężkości CIMIC.**

(1) Niekontrolowana migracja ludności.

(2) Niepokoje społeczne będące rezultatem brakiem sprawnie funkcjonującej administracji lokalnej i służb porządkowych.

(3) Pomoc humanitarna dla regionów najbardziej zagrożonych.

(4) Decydujące problemy cywilno-wojskowe brygady:

- (a) Wsparcie i koordynacja powrotu uchodźców.
 - (b) Stały monitoring przemieszczeń i statusu bytowego ludności cywilnej, wsparcie działań organizacji międzynarodowych (IO) i pozarządowych (NGO).
 - (c) Ochrona dóbr kultury i dziedzictwa narodowego.
- e. **Oczekiwany cywilno-wojskowy stan końcowy.**
- (1) Cel w zakresie CIMIC zostanie osiągnięty, jeżeli:
 - (a) Organa administracja rządowej i samorządowej oraz służby porządku publicznego w obszarze odpowiedzialności będą funkcjonować zgodnie z ich przeznaczeniem.
 - (b) Zapewniona zostanie swoboda przemieszczania i zaopatrzenia ludności w podstawowe środki niezbędne do życia.
 - (c) Powrót uchodźców będzie kontrolowany i koordynowany przez odpowiednie służby cywilne.

2. **ZADANIE**

Ochrona i wsparcie ludności cywilnej (uchodźców i osób ewakuowanych w obszarze odpowiedzialności brygady w granicach dostępnych środków i możliwości. Ochrona dóbr kultury i dziedzictwa narodowego znajdujących się na obszarze działań.

3. **REALIZACJA**

a. **Zamiar w zakresie CIMIC:**

- (1) Współpracę cywilno-wojskową prowadzić w celu:
 - (a) Zapewnienia maksimum bezpieczeństwa, swobody przemieszczania i działania sił pokojowych.
 - (b) Udzielenia pomocy władzom cywilnym, zwłaszcza w zakresie utrzymania porządku publicznego /tylko w sytuacjach ekstremalnych/.
 - (c) Ochrony i utrzymania podstawowej infrastruktury cywilnej oraz dóbr kultury i dziedzictwa narodowego.
- (2) Koncepcja operacji.
 - (a) Nawiazanie oraz utrzymanie współpracy z organami władzy i administracji samorządowej przez dowódców poszczególnych szczebli dowodzenia dla tworzenie warunków cywilno-wojskowych zapewniających siłom pokojowym swobodę przemieszczania i działania.
 - (b) Zapewnienie właściwych relacji i współdziałania z cywilnymi organami władzy i ludnością cywilną na obszarze działań.
 - (c) Stworzenie warunków do bezkolizyjnego przekazania władzy kompetentnym organom administracji cywilnej.

b. **Zadania w zakresie CIMIC.**

- (1) Koordynować przedsięwzięcia służące stopniowej stabilizacji i przejęciu kontroli przez organa administracji publicznej i służb porządkowych w obszarach odpowiedzialności.
- (2) Wspierać władze lokalne, ludność cywilną w minimalizowaniu chaosu spowodowanego działaniami wojennymi.
- (3) Uczestniczyć w negocjacjach rozjemczych i mediacjach w celu wyeliminowania powstałych sytuacji kryzysowych.
- (4) Wspierać władzę i administrację samorządową oraz służby publiczne w przywróceniu ładu społecznego i odtworzeniu kluczowej infrastruktury zniszczonej podczas prowadzonych działań bojowych.
- (5) Współuczestniczyć w zabezpieczeniu obiektów użytku publicznego oraz dóbr kultury i dziedzictwa narodowego przed zniszczeniem (kradzieżą, dewastacją).

4. ZABEZPIECZENIE LOGISTYCZNE

- a. Patrz załącznik D (ZABEZPIECZENIE LOGISTYCZNE).

5. DOWODZENIE I ŁACZNOŚĆ

- a. Patrz załącznik F (ŁACZNOŚĆ I INFORMATYKA).

ZA ZGODNOŚĆ:

PANEK

ppłk

**ZAŁĄCZNIK F (ŁĄCZNOŚĆ I INFORMATYKA)
DO ROZKAZU OPERACYJNEGO Nr 1****1. SYTUACJA**

- a. Rejony rozwinięcia stanowisk dowodzenia jednostek DALII i DRACJI – patrz załącznik B (ROZPOZNANIE).

2. ZADANIE

Zapewnić łączność dowodzenia, współdziałania oraz ostrzegania i alarmowania dowódcy i osobom funkcyjnym MNB z dowódcami podległych pododdziałów w rejonie działania brygady. Polową sieć łączności rozwinąć siłami i środkami podległych pododdziałów łączności. Węzły łączności stanowisk dowodzenia brygady dowiązać do sieci stacjonarnej zgodnie z uzupełnieniem nr 2 (*ćwiczący otrzymają w dniu ćwiczenia*).

3. REALIZACJA**a. 2 POLBAT.**

- (1) Zorganizować łączność batalionu w nakazanym rejonie działania, siłami i środkami podległego pododdziału łączności.
- (2) Zorganizować łączność współdziałania z 1 MONBAT.
- (3) Wykorzystać stacjonarne zasoby telekomunikacyjne UPT w rejonach prowadzenia działań w zakresie doraźnie zestawianych łączności stacjonarnych zgodnie z uzupełnieniem 2 (*ćwiczący otrzymają w dniu ćwiczenia*).

b. 1 MONBAT.

- (1) Zorganizować łączność batalionu w nakazanym rejonie działania, siłami i środkami podległego pododdziału łączności.
- (2) Zorganizować łączność współdziałania z 3 ALPBAT.
- (3) Wykorzystać stacjonarne zasoby telekomunikacyjne UPT w rejonach prowadzenia działań w zakresie doraźnie zestawianych łączności stacjonarnych zgodnie z uzupełnieniem 2 (*ćwiczący otrzymają w dniu ćwiczenia*).

c. 3 ALPBAT.

- (1) Zorganizować łączność batalionu w nakazanym rejonie działania, siłami i środkami podległego pododdziału łączności.
- (2) Zorganizować łączność współdziałania z 1 MONBAT.
- (3) Wykorzystać stacjonarne zasoby telekomunikacyjne UPT w rejonach prowadzenia działań w zakresie doraźnie zestawianych łączności stacjonarnych zgodnie z uzupełnieniem 2 (*ćwiczący otrzymają w dniu ćwiczenia*).

d. kr.

- (1) Zorganizować łączność batalionu w nakazanym rejonie działania, siłami i środkami podległego pododdziału łączności.

- (2) Wykorzystać stacjonarne zasoby telekomunikacyjne UPT w rejonach prowadzenia działań w zakresie doraźnie zestawianych łączy stacjonarnych zgodnie z uzupełnieniem 2 (*ćwiczący otrzymają w dniu ćwiczenia*).
- e. **1das.**
- (1) Zorganizować łączność batalionu w nakazanym rejonie działania, siłami i środkami podległego pododdziału łączności.
- (2) Wykorzystać stacjonarne zasoby telekomunikacyjne UPT w rejonach prowadzenia działań w zakresie doraźnie zestawianych łączy stacjonarnych zgodnie z uzupełnieniem 2 (*ćwiczący otrzymają w dniu ćwiczenia*).
- f. **ksap.**
- (1) Zorganizować łączność batalionu w nakazanym rejonie działania, siłami i środkami podległego pododdziału łączności.
- (2) Wykorzystać stacjonarne zasoby telekomunikacyjne UPT w rejonach prowadzenia działań w zakresie doraźnie zestawianych łączy stacjonarnych zgodnie z uzupełnieniem 2 (*ćwiczący otrzymają w dniu ćwiczenia*).
- g. **bdow.**
- (1) Rozwinąć i eksploatować węzeł łączności SD MNB w nakazanym rejonie.
- (2) Rozwinąć i eksploatować relacje kablowe zgodnie z uzupełnieniem 1 (*ćwiczący otrzymają w dniu ćwiczenia*).
- (3) Dowiązać WŁ SD MNB do sieci stacjonarnej zgodnie z uzupełnieniem 2 (*ćwiczący otrzymają w dniu ćwiczenia*).
- (4) Zorganizować sieci radiowe pola walki zgodnie z uzupełnieniem 3 (*ćwiczący otrzymają w dniu ćwiczenia*).
- h. **Wytyczne koordynujące:**
- (1) Ogólne:
- (a) Kontrola czasu codziennie o godz. 07.00 i 18.00 w S/R nr 113.
- (b) Dobowe meldunki o stanie łączności i informatyki o 21.00 z 20.00, o 07.00 z 06.00.
- (2) Łączność środkami kablowymi i radioliniowymi:
- (a) Na okres prowadzenia działań łączność środkami kablowymi i radioliniowymi należy traktować jako podstawową.
- (b) W wypadku wystąpienia zakłóceń uniemożliwiających prawidłową pracę na stałej częstotliwości, przejść na częstotliwość zapasową. Przy pracy z FH stosować tryb adaptacyjny.
- (3) Łączność środkami radiowymi:
- (a) Łączność radiową utrzymywać na „dyżurnym odbiorze” do czasu rozpoczęcia działań przez przeciwnika.
- (b) Moc nadajników ograniczać do niezbędnego minimum.

JAWNE

- (c) W wypadku wystąpienia zakłóceń uniemożliwiających pracę bez wezwania radiostacji głównej przejść do pracy na częstotliwości zapasowej (na zapasowym kluczu FH).
- (d) W wypadku utraty łączności z radiostacją główną przejść do pracy w sieci nr 113 (kierowania łącznością). Po wywołaniu okólnikowym przedstawić z się sygnałem złożonym z numeru sieci oraz numeru swojej pozycji w tabeli sieci, w której utraciło się łączność.
- (e) Obsługi radiostacji pracujących w sieci nr 113 po nawiązaniu łączności z korespondentem, który utracił łączność w swojej sieci zobowiązane są do natychmiastowego powiadomienia o tym fakcie radiostacji głównej danej sieci lub, jeżeli nie jest to możliwe - PKiZSŁ SD MN BRIG i przekazać korespondentowi, który utracił łączność informacje umożliwiające jej odzyskanie.

4. **ZABEZPIECZENIE LOGISTYCZNE**

- a. Patrz załącznik D (ZABEZPIECZENIE LOGISTYCZNE).

5. **DOWODZENIE I ŁACZNOŚĆ**

a. **Dowodzenie.**

- (1) Na SD MNB.

b. **Łączność.**

- (1) Kierowanie siecią łączności PKiZSŁ na SD MNB.

ZA ZGODNOŚĆ:

WISZ

mjr

**AKADEMIA OBRONY NARODOWEJ
WYDZIAŁ WOJSK LĄDOWYCH
KATEDRA SZTUKI OPERACYJNEJ I TAKTYKI**

JAWNE

Egz.

Wręczyć studentom USM ZiD, BN,
EKONOMIA w dniu 05 KWIECIEŃ

**ZARZĄDZENIE OPERACYJNE NR 321
OPERACJA „LIW”
JEDNOSTRONNE ĆWICZENIE DOWÓDCZO-SZTABOWE,
/FORMA I RODZAJ ĆWICZENIA/**

**„MAZOWSZE - 2006”
/KRYPTONIM ĆWICZENIA/**

Czas operacyjny: 051600 KWI

WARSZAWA

KWIECIEŃ, 2006

Egz. nr 2 z 14
MNB
MIŃSK MAZOWIECKI
1042100A MAJ
NP/JP/13210

ZARZĄDZENIE OPERACYJNE Nr 321

Dokumenty odniesienia: 1501 POLSKA, N-34-115-C,D; -116-C,D; -117-C,D; - 127-A,B,C,D; -128-A,B,C,D; -129-A,B,C,D; - 139-A,B; -140-A,B; -141-A,B; M-33-57-A,B,C,D; -58-A,B,C,D; -69-A,B; -70-A,B. Wydanie 1 1998 OT Szt. Gen. WP. 1:50 000.

Strefa czasowa: ALFA

Podział sił:

Pierwszy rzut: 2 POLBAT;
Odwód: kcz, szkpow, grśm, plMP;

1. SYTUACJA

a. Strony konfliktu.

(1) Ludność cywilna.

- (a) 15 MARCA Kardynał KOBECZ (DALIA) poprosił o zezwolenie na przeprowadzenie katolickiej uroczystości religijnej w LIW (6503) związanej z kultem Marii Dziewicy.
- (b) W uroczystości weźmie udział około 1000-2000 osób. Pielgrzymki przybędą z STR. WIEŚ (6412); MIEDZNA (7413); STARA SUCHA (6890); SUCHOCIN (6787); WIŚNIEW (4990); DOBRE (4697); CZARNOGLÓW (5194).
- (c) Misja ONZ zaakceptowała pielgrzymkę z zastrzeżeniem, że w uroczystości może wziąć udział do 500 uczestników (10-12 autobusów). Ponadto ONZ zastrzega sobie prawo odwołania uroczystości z przyczyn bezpieczeństwa.
- (d) Oczekiwany wyjazd pielgrzymów nastąpi z trzech miejsc: STARA SUCHA (6890); DOBRE (4697) oraz MIEDZNA (7413) o 150900CZE. Uroczystość odbędzie się w kościele w LIW (6503) 151200CZE i zakończy około 151600CZE.

(2) Lokalne siły zbrojne.

- (a) Pomimo zastrzeżeń do porozumienia pokojowego nie należy spodziewać się zakłóceń uroczystości ze strony lokalnych sił zbrojnych.
- (b) Uważa się jednak, że żołnierze Sił Zbrojnych DALII mogą uczestniczyć w pielgrzymce przebrani w ubrania cywilne. Zagrożenie ocenia się jako NISKIE.

(3) Policja lokalna.

- (a) Policja lokalna w JARNICACH (6701) stwierdza, że nie jest w stanie zagwarantować bezpieczeństwa dla ludzi, którzy zechcą wziąć udział w mszy w LIWIE. Po odwołaniu szefa policji w JARNICACH powstało wiele zatargów i nieporozumień pomiędzy liderem lokalnej partii

a nowym szefem policji. Jest bardzo prawdopodobne, że nowy szef nie będzie chciał współpracować z Międzynarodowymi Siłami Pokojowymi w zabezpieczeniu uroczystości DALII.

(b) W przypadku konfrontacji podczas przejazdu, jak i w trakcie trwania uroczystości, jest bardzo prawdopodobne, że policja lokalna będzie pasywna i starać się będzie uniknąć starć z przedstawicielami DALII.

(4) Inne.

(a) Burmistrz LIWU (6503) stwierdził, że przeprowadzenie przez DALIĘ uroczystości religijnej w tym mieście nie jest dobrym pomysłem. Obszar LIW – JARNICE jest znany jako obszar o dużym wpływie partii prodracyskiej, której lider nawoływał do przeciwstawienia się ponownemu osiedlaniu się na tym terenie ludności pochodzenia daliańskiego.

(b) Z otrzymanych informacji wynika, że uroczystość przyciągnęła uwagę jego zwolenników. Należy brać pod uwagę napiętą sytuację polityczną wynikającą z problemów istniejących w lokalnej rozgłośni radiowej (SOKOŁÓW PODLASKI) oraz z faktu zawieszenia 5 funkcjonariuszy lokalnej policji.

(c) Nie jest znana liczba uczestników uroczystości religijnej ze strony DRACJI. Nawet, jeśli liczba ta nie przekroczy 200 osób, nie można być pewnym czy zostanie ona zaakceptowana przez DRACJĘ. Jeśli mniejszość ta wybierze drogę przez DOBRE (4607), PNIEWNIK (5407), LIW (6503) może powstać problem zapewnienia bezpieczeństwa. Przedstawiciel Dalijskiego Kościoła Katolickiego w KOSÓW LACKI (7828) stwierdził, że pielgrzymi z Dalii udadzą się do LIWU nawet bez zgody ONZ.

(d) Innym ważnym wydarzeniem jest nowa inicjatywa DALII. Jedną z lokalnych partii demokratycznych prodaliańska, próbuje utworzyć komitet powrotu na tereny wokół LIWU. Pielgrzymka może być wykorzystana do promocji tej idei, ale dotychczas Wielonarodowa Brygada Sił Pokojowych nie ma na to dowodu.

b. **Siły własne.**

Bez zmian.

c. **Zmiany w podporządkowaniu.**

Bez zmian.

2. **ZADANIE**

Brygada Wielonarodowa Sił Pokojowych stwarza warunki do przeprowadzenia uroczystości DALJI bez zakłóceń i zapewnia swobodę manewru siłom MNB.

3. **REALIZACJA**

a. **Zamiar działania.**

(1) Myślą przewodnią. Z siłami lokalnej policji oraz organizacjami międzynarodowymi podjąć wszelkie wysiłki zmierzające do zapewnienia

bezpieczeństwa podczas uroczystości religijnej. Priorytetem jest bezpieczeństwo sił własnych.

- (2) Sposób wykonania. Działania prowadzić w dwóch etapach.
 - (a) ETAP 1 (monitorowanie):
 - (i) Poprzez IPTF w ścisłej łączności z policją i lokalnymi władzami dążyć do zapewnienia bezpieczeństwa oraz zagwarantowania przestrzegania prawa i porządku.
 - (ii) Monitorować sytuację w rejonie LIW (6503), JARNICE (6701), STARA SUCHA (6889), DOBRE (4697).
 - (iii) Monitorować drogi DOBRE-LIW, WYSZKÓW-LIW, MIEDZNA-WĘGRÓW.
 - (iv) Organizować punkty kontrolne w celu wykluczenia pojawienia się broni w m. LIW.
 - (v) Monitorować zachowania lokalnej społeczności w kościołach: JARNICE (6701), PNIEWNIK (5402), KORYTNICA (5807), WĘGRÓW (6906), WYSZKÓW (6895).
 - (b) ETAP 2 (zapewnienie swobody manewru i izolacja miejsca uroczystości):
 - (i) Być w gotowości do opóźniania przybycia konwojów DALII do IEBL na drodze OSKAR, HOTEL 1, BRAVO na odcinku PAPLIN (6014), KORYTNICA (5808) i w razie potrzeby przekonywać uczestników do nie wkraczania na teren planowanej uroczystości.
 - (ii) Być w gotowości do zablokowania rejonu wokół kościołów w JARNICE (6701) oraz PNIEWNIK (5403) w celu wykluczenia możliwości jakiegokolwiek ruchu z i do zagrożonych miejsc, zapobieżenia eskalacji konfrontacji i ewentualnego przywrócenia bezpieczeństwa.
 - (iii) Być w gotowości, jeśli będzie taka konieczność, do usunięcia siłą blokad na drogach: INDIA, CHARLIE, BRAVO na odcinku DOBRE (4697), PNIEWNIK (5503) i ECHO -2.
- (3) Ugrupowanie. W jeden rzut z odwodem.
- (4) Priorytety wsparcia i zabezpieczenia.
 - (a) Ogień można otworzyć w celu zapewnienia bezpieczeństwa żołnierzy sił pokojowych zabezpieczających rejon, na którym odbędzie się uroczystość religijna.
 - (b) Ogień z moździerzy amunicją oświetlającą i dymną w celu zademonstrowania siły w decyzji dowódcy POLBAT.

b. **2 POLBAT.**

(1) ETAP 1

JAWNE

- (a) Poprzez IPTF oraz w ścisłej łączności z siłami lokalnej policji, lokalnymi władzami zapewnić bezpieczeństwo podczas uroczystości oraz zagwarantować przestrzeganie prawa i porządku.
- (b) Koordynować z lokalną policją poprzez IPTF obecność obydwu stron na punktach kontrolnych.
- (c) Wyznaczyć ilość oraz miejsce punktów kontrolnych według ocen.
- (d) Ustalić standardowe oznakowanie pól minowych wzdłuż dróg: INDIA, CHARLIE, BRAVO na wcześniej wskazanych odcinkach, ECHO- 2, w celu uchronienia przed wejściem w znane pola minowe.
- (e) Monitorować sytuację w rejonie LIW (6503), JARNICE (6701), STARA SUCHA (6889), DOBRE (4697) oraz PNIEWNIK w celu wczesnego ostrzeżenia przed zamieszkami.
- (f) Monitorować drogi prowadzące do LIW w celu rozpoznania zamieszek we wczesnym ich stadium.
- (g) Monitorować rejony STARA SUCHA, DOBRE, STOCZEK (6122) MIĘDZYLEŚ (6819), aby być zorientowanym, którą drogę wybierze ludność DALII.
- (h) Zorganizować punkty kontrolne w celu wykluczenia możliwości pojawienia się broni w LIWIE.
- (i) Z odległości monitorować uroczystości religijne w kościołach: JARNICE (6701), PNIEWNIK (5402), KORYTNICA (5807), WĘGRÓW (6906), WYSZKÓW (6895).
- (j) Ochroniać lądowiska śmigłowców (wyznaczone przez batalion) w celu zabezpieczenia „helimedavac”.
- (k) Być w gotowości do eskortowania ambulansu opancerzonego do miejsc wypadku personelu sił brygady i IPTF oraz eskorty ambulansów cywilnych w przypadku zagrożenia życia i zdrowia ofiar cywilnych.
- (l) Być w gotowości do ewakuacji personelu sił brygady i IPTF z pól minowych.
- (m) Być w gotowości do współdziałania z odwodem brygady.

(2) ETAP 2

- (a) Być w gotowości do opóźniania przybycia konwojów DALII do IEBL po wyznaczonych drogach.
- (b) Być w gotowości do zablokowania terenu wokół kościołów JARNICE (6701), PNIEWNIK (5402), KORYTNICA (5807), WĘGRÓW (6906), WYSZKÓW (6895), w celu wykluczenia możliwości jakiegokolwiek ruchu z i do zagrożonych miejsc i zapobiegania eskalacji konfrontacji.
- (c) Być w gotowości do usunięcia blokad z wcześniej wymienionych dróg, jeśli zajdzie konieczność – przy użyciu siły.

c. **1 MONBAT.**

- (1) Być w gotowości od 150600CZER do 152100CZER do wsparcia POLBAT jednym plutonem zmechanizowanym.
- d. **3 ALBAT.**
- (1) Od 150600 wesprzeć POLBAT plutonem rozminowania z psem.
- e. **Wytvczne koordvnuiace.**
- (1) Posterunki obserwacyjne, z których monitorowany będzie rejon ceremonii mają być rozwinięte od 142000CZE. Inne wystawione od 150600CZE.
- (2) Podczas uroczystości informować MNB o sytuacji, co 60 min. Każde istotne zdarzenie natychmiast.

4. **ZABEZPIECZENIE LOGISTYCZNE**

Bez zmian.

5. **DOWODZENIE I ŁACZNOŚĆ**

a. **Dowodzenie.**

Bez zmian.

b. **Łączność.**

Bez zmian.

POTWIERDZENIE:

ZA ZGODNOŚĆ:
PRUSIŃSKI

Jacob HRANA
generał brygady

mjr

ZALĄCZNIKI:

ROZDZIELNIK:

Egz. Nr

Zewnętrzny:

Do realizacji:

1 MONBAT

1

2 POLBAT

2

3 ALPBAT

3

Do wiadomości:

kcw

4

szkpow

5

grśm

6

kMP

7

Wewnętrzny:

Do realizacji:

Dowództwo MNB

8-12

Do wiadomości:

Dowódca

13

a/a

14

Wydrukowano 40 egz.

Egz. nr 1-15 - dokumentacja ćwiczenia

Egz. nr 16-40 - archiwum bibl. głównej

Wyk. mjr P. PAŹDZIOREK, mjr N. PRUSIŃSKI

Druk AON zam. nr 92/WW/

