

Grey Scale #13




DANES-PICTA.COM

A 1 2 3 4 5 6 M 8 9 10 11 12 13 14 15 B 17 18 19

29.

AKADEMIA OBRONY NARODOWEJ

WYDZIAŁ WOJSK LĄDOWYCH
KATEDRA SZTUKI OPERACYJNEJ I TAKTYKI



ĆWICZENIE Nr 122

DZIAŁANIA TAKTYCZNE
W TERENIE LESISTO-JEZIORNYM
(OBÓZ WIOSENNY – MAZURY 2005)

Dokumentacja ćwiczenia

WARSZAWA


77205



29.

AKADEMIA OBRONY NARODOWEJ

WYDZIAŁ WOJSK LĄDOWYCH
KATEDRA SZTUKI OPERACYJNEJ I TAKTYKI



ĆWICZENIE Nr 122

DZIAŁANIA TAKTYCZNE
W TERENIE LESISTO-JEZIORNYM
(OBÓZ WIOSENNY – MAZURY 2005)

Dokumentacja ćwiczenia


WARSZAWA

77205

W Y D Z I A Ł W O J S K L Ą D O W Y C H
K A T E D R A S Z T U K I O P E R A C Y J N E J I T A K T Y K I

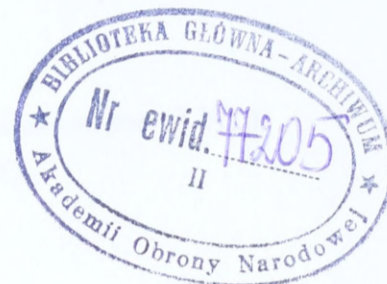
ZATWIERDZAM
KIEROWNIK KATEDRY
SZTUKI OPERACYJNEJ I TAKTYKI

/-/ płk dr hab. Waldemar KACZMAREK



Egz. nr 25

Tylko dla nauczycieli akademickich



ĆWICZENIE Nr 122

Temat: **DZIAŁANIA TAKTYCZNE**

W TERENIE LESISTO-JEZIORNYM

(OBÓZ WIOSENNY – MAZURY 2005)

(Dokumentacja ćwiczenia)

KIEROWNIK ZAKŁADU TAKTYKI

/-/ płk dr hab. Witold LIDWA

SKŁAD ZESPOŁU AUTORSKIEGO

1. ppłk Marek KUBIŃSKI - Katedra Sztuki Operacyjnej i Taktyki (główny autor)
2. ppłk Piotr KALISZEWICZ - Instytut Dowodzenia (rozpoznanie)
3. mjr Grzegorz ROSŁAN - Instytut Dowodzenia (rozpoznanie)
4. ppłk Stanisław KOWALKOWSKI - Katedra Wsparcia Działań (WInż)
5. ppłk Adam HALAMA - Wydział Wojsk Lotniczych i Obrony Powietrznej (OPL)
6. mjr Piotr SKWORZEC - Wydział Wojsk Lotniczych i Obrony Powietrznej (OPL)
7. mjr Jerzy SŁOWIK - Instytut Dowodzenia (dowodzenie)
8. mjr Piotr DELA - Instytut Dowodzenia (łączyność)
9. ppłk Eugeniusz MALICKI - Katedra Wsparcia Działań (OPChem)
10. mjr Piotr MALINOWSKI - Katedra Wsparcia Działań (WRiA)
11. mjr Maciej KAZIMIERCZAK - Instytut Ekonomii i Logistyki
12. ppłk Andrzej RACZKOWSKI - Instytut Nauk Humanistycznych
13. mjr Tomasz KOŚMIDER - Instytut Nauk Humanistycznych
14. ppłk Krzysztof GAŚIOREK - Wydział Strategiczno-Obronny (OT)
15. ppłk Krzysztof PRZEWORSKI - Wydział Strategiczno-Obronny (OC)
16. kpt. Tadeusz ZIELIŃSKI - Wydział Wojsk Lotniczych i Obrony Powietrznej (LWL)
17. ppłk Andrzej ŁASZCZUK - Wydział Strategiczno-Obronny (KGW)

UKŁAD WYDAWNICTWA

1. Plan przeprowadzenia ćwiczenia (część opisowa).

ETAP I

2. Sytuacja wyjściowa na pierwszy dzień ćwiczenia.
3. Rozkaz Operacyjny nr 29 dcy 1 DZ.
4. Sytuacja dynamiczna nr 1A.

ETAP II

5. Sytuacja wyjściowa do drugiego etapu ćwiczenia.
6. Sytuacja dynamiczna nr 2A.

Oddzielne wydawnictwa

7. Identyfikator składu bojowego wojsk własnych i przeciwnika.
8. Geoinformacja obszaru ćwiczenia (do pobrania z archiwum)
9. Plan przeprowadzenia ćwiczenia.

MAPY (w oddzielnym wydawnictwie): Załączniki do dokumentacji ćwiczenia

10. Plan przeprowadzenia ćwiczenia nr 122 (część graficzna).
11. Położenie wojsk 2 BZ 140500 MAJ.
12. Położenie wojsk 2 BZ 151200 MAJ.
13. Położenie wojsk 3 BZ 140500 MAJ.
14. Położenie wojsk 3 BZ 151400 MAJ.
15. Załącznik C do rozkazu nr 29 1 DZ – kalka.
16. Punkty pracy „Mazury 2005”.

PLAN PRZEPROWADZENIA ĆWICZENIA

I. TEMAT: DZIAŁANIA TAKTYCZNE W TERENIE LESISTO- JEZIORNYM.

II. CELE KSZTAŁCENIA:

1. Uczyć sposobów wykorzystania sił i środków brygady w specyficznym środowisku pola walki;
2. Doskonalić umiejętności pracy w terenie;
3. Pogłębić wiedzę z zakresu prowadzenia wspólnych działań z formacjami obrony terytorialnej i cywilnej.

III. GŁÓWNE ZAGADNIENIA SZKOLENIOWE:

1. Planowanie i prowadzenia działań obronnych przez brygadę zmechanizowaną w terenie lesisto – jeziornym.
2. Planowanie i prowadzenia działań zaczepnych przez brygadę zmechanizowaną w terenie lesisto – jeziornym.

IV. MIEJSCE I CZAS TRWANIA ĆWICZENIA:

Jednostronne jednoszczeblowe ćwiczenie dowódczo-sztabowe zostanie przeprowadzone na obszarze Pojezierza Mazurskiego na wsch. od Krainy Wielkich Jezior Mazurskich, w rejonie ORZYSZA.

Czas astronomiczny: od 16.05.2005 do 20.05.2005.

Czas operacyjny: od 140500 MAJ do 151400 MAJ.

V. SKŁAD WOJSK UCZESTNICZĄCYCH W ĆWICZENIU:

Pierwszy rok studiów magisterskich Wydziału Wojsk Lądowych AON.

Pierwszy rok studiów magisterskich Wydziału Strategiczno - Obronnego AON kierunku ekonomia i bezpieczeństwo.

VI. SKŁAD BOJOWY STRON:

"REDLANDIA" w składzie: Grupa Operacyjna SEJNY, Grupa Operacyjna KUŹNICA.

"MAZURIA" w składzie: Grupa Operacyjna GIŻYCKO, 10 BZ, 1 bdsz z Sił Inicjujących.

VII. DOTYCHCZASOWE DZIAŁANIE, POŁOŻENIE WYJŚCIOWE I OGÓLNY ZAMIAR STRON:

Dla celów szkoleniowych ćwiczenia powołano trzy nieistniejące realnie struktury państwowe: REDLANDIĘ, MAZURIĘ i NORDLANDIĘ. Stroną dążącą do konfrontacji jest REDLANDIA, która zmierza do rewizji ustaleń dyplomatycznych z MAZURIĄ w kwestiach terytorialnych.

Konflikt pomiędzy REDLANDIĄ i MAZURIĄ pojawił się na arenie międzynarodowej na początku lat dziewięćdziesiątych ubiegłego stulecia. Jednak dzięki staraniom Unii Narodów (UN), a szczególnie działaniom mediacyjnym NORDLANDII udało się go wówczas zażegnać, a sporne strony wyraziły zgodę na ustanowienie 20 km strefy zdemilitaryzowanej nadzorowanej przez siły pokojowe UN.

W ostatnich miesiącach REDLANDIA wykorzystując zadawnione konflikty oraz fakt istnienia w granicach MAZURII własnej mniejszości narodowej, której dążenia separatystyczne są oficjalnie popierane, lansuje na arenie międzynarodowej koncepcję przyłączenia spornych obszarów Pojezierza Mazurskiego i „wyzwolenia” mniejszości narodowej REDLANDII zamieszkującej MAZURIĘ. Stąd też, celem politycznym REDLANDII jest zajęcie spornych terenów i postawienie społeczności międzynarodowej przed faktami dokonanymi oraz jednocześnie ogłoszenie woli przywrócenia pokoju na zasadzie „pokój za ziemię”.

„NORDLANDIA” prezentuje pozycję neutralną w stosunku do stron objętych sporem.

"REDLANDIA" wykorzystując zaangażowanie społeczności międzynarodowej w rozwiązywanie konfliktu na terenie byłej Jugosławii oraz w narastający konflikt w rejonie Zatoki Perskiej, od pierwszych dni kwietnia 2005 roku, pod pozorem ćwiczeń, wprowadziła w rejon przygraniczny z MAZURIĄ wydzielone wojska lądowe tworząc z nich grupy operacyjne: SEJNY i KUŹNICA, naruszając tym samym ustalenia pokojowe.

W ostatnim czasie stwierdzono próby rozpoznania i penetracji obiektów garnizonowych i jednostek wojskowych w rejonie odpowiedzialności RKOT GIŻYCKO. Nasilają się akcje sabotażowe grup zbrojnego podziemia.

Od początku maja REDLANDIA zwiększyła intensywność lotów rozpoznawczych, często naruszając przestrzeń powietrzną MAZURII. Efektem tych naruszeń były zrzuty broni w rejonach: ORZYSZ i MIKOŁAJKI oraz znacznych ilości materiałów propagandowych nawołujących ziomkostwa REDLANDII do tworzenia zbrojnego podziemia. Narastające oddziaływanie propagandowe sprawia, że część ludności zamieszkujących sporny obszar, w obawie o własne bezpieczeństwo, rozpoczęła opuszczanie swoich domostw, kierując się w

głąb kraju. Ten niekontrolowany odpływ ludności dezorganizuje przygotowania obronne MAZURII.

REDLANDIA uzyskując zaskoczenie, rano 14 maja, wykonała uderzenie raketowo-lotnicze na elementy systemu kierowania obronnością państwa, lotniska, wojska w rejonach ześrodkowania i na drogach marszu, a także obiekty infrastruktury utrudniające manewr wojsk MAZURII. Po wysadzeniu desantów i grup desantowo-szturmowych w rejonach: GIŻYCKO, RYN, MIKOŁAJKI, MIŁKI, oddziały wydzielone przekroczyły granicę z MAZURIĄ w rejonach: płn. zach. SUWAŁKI i zach. DĄBROWA BIAŁOSTOCKA, dążąc do rozbicia sił osłonowych MAZURII i uniemożliwienia zorganizowania skutecznej obrony spornego obszaru.

Celem militarnym REDLANDII jest jak najszybsze opanowanie spornego obszaru. W tym celu dowódca sił REDLANDII zamierza:

Uzyskując zaskoczenie, uderzeniem lotniczo-raketowym, zniszczyć system OP w spornym obszarze. Izolować go przed dopływem nowych sił. Poprzez wykonanie uderzeń na podchodzące wojska oraz opanowanie przesmyków międzyjeziornych i ciałnin terenowych przez desanty taktyczne i grupy desantowo-szturmowe oraz grupy zbrojnego podziemia, prowadzące działania sabotażowo-dywersyjne.

Jednoczesnym uderzeniem wydzielonych sił lądowych na dwóch kierunkach:

OLECKO, MRAĞOWO oraz AUGUSTÓW, KOLNO, we współdziałaniu z TDP, GDSz i zbrojnym podziemiem, rozbić przechodzące do obrony wojska MAZURII i w trzecim dniu osiągnąć cel operacyjny opanowując obszar: GIŻYCKO, RYN, MIKOŁAJKI, PISZ, SZCZUCZYN, OSOWIEC.

"MAZURIA" w związku z zaistniałą sytuacją, oraz ze względu na brak reakcji ze strony sił Unii Narodów, podjęła stosowne działania dla zapewnienia integralności terytorialnej państwa, wprowadzając między innymi stan wojenny na terytorium całego państwa. Z chwilą naruszenia postanowień pokojowych przez REDLANDIĘ, utworzono Rządowy Zespół Kryzysowy (na czas „W” – Sztab Wojenny) w Mrągowie i podwyższono gotowość bojową w jednostkach podległych MSWiA.

Na początku kwietnia 2005 roku w m. EŁK doszło wymiany ognia z broni strzeleckiej pomiędzy funkcjonariuszami Policji, a kilkunastoosobową grupą próbującą wdrzeć się do obiektów zakładów chemicznych, w których składowany jest chlor.

W dniu 5 kwietnia w godzinach popołudniowych zestrzelono dwa nie oznakowane samoloty z aparaturą rozpoznawczą na pokładzie w rejonach: SUWAŁKI i DĄBROWA BIAŁOSTOCKA.

W godzinach nocnych 10 maja 2005 roku jednostki prewencyjne Policji przechwyciły zrzut broni wraz amunicją w lesie w rejonie BEMOWO PISKIE.

Ponadto, nasilające się działania propagandowe REDLANDII wywołały panikę wśród ludności oraz masowe opuszczanie domostw. W celu bezkolizyjnej ewakuacji uchodźców, Rządowy Zespół Kryzysowy przygotowuje rejony i kierunki ewakuacji ludności niewalczącej.

Rejon nr 1 - ZELKI;

nr 2 – pld. DROZDOWO;

nr 3 – MOSTOŁTY.

Kierunki ewakuacji: nr 1 – ZELKI, ORZYSZ, PISZ;

nr 2 – DROZDOWO, MIKOŁAJKI, MRAĞOWO;

nr 3 – MOSTOŁTY, DRYGAŁY, BIAŁA PISKA.

Ponadto utworzono zastępcze miejsca szpitalne w szpitalu w KĘTRZYNIE.

W związku z narastającym zagrożeniem, 11 maja MAZURIA przegrupowała w obszar przygraniczny z REDLANDIĄ Siły Inicjujące (jedną BZ i bdsz), które od 140200 MAJ, we współdziałaniu z jednostkami obrony terytorialnej są w gotowości do prowadzenia działań opóźniających.

W sporny obszar przemieszczane są siły GO GIŻYCKO, która pierwszorzutowymi oddziałami od 13.05 zajmuje wyznaczone rejony odpowiedzialności.

Pozostałe siły GO GIŻYCKO na drogach marszu.

Zadaniem GO GIŻYCKO jest zatrzymanie natarcia przeciwnika najdalej na rubieży: GIŻYCKO, ORZYSZ, SZCZUCZYN i stworzenie warunków do wykonania zwrotu zaczepnego przez odwód DWŁąd. Dowódca GO GIŻYCKO **zamierza**, punkt ciężkości działań obronnych skupić na utrzymaniu przesmyków międzyjeziornych: WYDMINY, STARE JUCHY, ELK i GIŻYCKO, ORZYSZ. W wypadku włamania się przeciwnika w głąb ugrupowania obronnego, ostatecznie załamać jego natarcie najdalej na linii OPAL. W kolejnych dniach operacji zabezpieczyć wejście do walki odwodu DWŁąd, który uderzeniem zbieżnym z rubieży: pld. GRAJEWO, NOWA WIEŚ ELCKA w kierunku: SZCZUCZYN, SEJNY oraz z rubieży: KRUKLANKI, WYDMINY, w kierunku GIŻYCKO, SUWAŁKI rozbije siły w obszarze włamania i odzyska utracony obszar kraju.

VIII. ETAPY ĆWICZENIA I ICH PRZEBIEG:

Etap pierwszy:

Planowanie i prowadzenie działań obronnych.

Czas trwania etapu:

1) astronomiczny: 120800 MAJ – 181600 MAJ

2) operacyjny: 140500 MAJ do 151200 MAJ

Zagadnienia szkoleniowe etapu:

- 1) Organizacja obrony bez styczności z przeciwnikiem.
- 2) Tworzenie zgrupowań taktycznych do prowadzenia działań obronnych na oddzielnych kierunkach.
- 3) Walka o utrzymanie przesmyków międzyjeziornych.
- 4) Zwalczanie taktycznych desantów powietrznych.

Lp.	CZAS		ZAGADNIENIA	CZYNNOŚCI		UWAGI
	Astronomiczny	operacyjny		Kierownika ćwiczenia	ćwiczących	
1.	od 08.00 do 15.30 12.05	140500 MAJ	Planowanie obrony bez styczności z przeciwnikiem	Ocena sposobu i trafności wypracowania wariantów działania	Ocena sytuacji, wypracowanie wariantów działania	Sytuacja na pierwszy dzień ćwiczenia, mapa z położeniem wojsk 140500 MAJ
2.	od 8.00 do 15.30 13.05		Planowanie obrony bez styczności z przeciwnikiem	Ocena sposobu i trafności wypracowania decyzji	Wypracowanie decyzji do działania	
3.	od 14.00 do 18.00 16.05		Rekonesans obszaru ćwiczenia z pokładu śmigłowca			Załadowanie na śmigłowce na lądowisku w Orzyszu
4.	Od 08.00 do 14.00 17.05	141600 MAJ	Organizowanie obrony bez styczności z przeciwnikiem	Ocena sposobu pracy w terenie	Konfrontacja podjętej decyzji z warunkami terenowymi	Rekonesans na dwóch punktach pracy
5.	od 16.00 do 18.30 17.05		Organizowanie obrony bez styczności z przeciwnikiem	Kontrola umiejętności uzasadniania przyjętych rozwiązań	Uzasadnianie przyjętych rozwiązań	
6.	od 19.00 do 22.00 17.05	151200 MAJ	Wypracowanie decyzji do walki o utrzymanie przesmyków	Ocena sposobu i trafności wypracowania decyzji	Wypracowanie koncepcji rozegrania walki o utrzymanie przesmyków	Sytuacja dynamiczna nr 1A, mapa z położeniem wojsk 151200 Maj
7.	od 8.00 do 12.00 18.05	151030 MAJ	Walka z przeciwnikiem wychodzącym na skrzydła i tyły broniących się zgrupowań	Ocena sposobu pracy w terenie zespołu dowodzenia dowódcy brygady na WSD	Weryfikacja w terenie koncepcji rozegrania walki o utrzymanie przesmyków	
8.	Od 12.30 do 14.00 18.05		Rekonesans przesmyków międzyjeziornych z pokładu statku białej floty			Rejs z Gیزیcka

Etap drugi:

Planowanie i prowadzenie działań zaczepnych.

Czas trwania etapu:

1) astronomiczny: 181600 MAJ - 202100 MAJ

2) operacyjny: 140500 MAJ - 151400 MAJ

Zagadnienia szkoleniowe etapu:

- 1) Oslona pasa tyłowego obrony dywizji.
- 2) Organizacja zgrupowań taktycznych do prowadzenia działań na oddzielnych kierunkach.
- 3) Zwalczanie taktycznych desantów powietrznych i oddziałów wydzielonych przeciwnika.
- 4) Uprzedzanie przeciwnika w obsadzaniu newralgicznych rubieży międzyjeziornych oraz walka z jego odwodami.
- 5) Koordynacja działań z taktycznym desantem powietrznym.

L p.	CZAS		ZAGADNIENIA	CZYNNOŚCI		UWAGI
	Astronomiczny	operacyjny		Kierownika ćwiczenia	Ćwiczących	
1	2	3	4	5	6	7
1.	od 16.00 do 22.00 18.05	od 140500 MAJ	Planowanie działań zaczepnych na oddzielnych kierunkach	Ocena sposobu i trafności wypracowania wariantów działania	Ocena sytuacji wypracowanie wariantów działania	Sytuacja do drugiego etapu ćwiczenia, mapa z położeniem wojsk 140500 MAJ
2.	od 8.00 do 14.00 19.05		Organizowanie działań zaczepnych na oddzielnych kierunkach	Ocena sposobu pracy w terenie	Rekonesans na dwóch punktach pracy	
3.	od 16.00 do 19.00 19.05		Wypracowanie decyzji do działań zaczepnych	Ocena sposobu i trafności wypracowania decyzji	Wypracowanie decyzji do działania	
4.	od 19.00 do 22.00 19.05	151400 MAJ	Wypracowanie koncepcji rozegrania walki z TDP i podchodzącymi OW przeciwnika	Ocena sposobu i trafności wypracowania decyzji	Wypracowanie koncepcji rozegrania walki z TDP i podchodzącymi OW	Sytuacja dynamiczna nr 2A, mapa z położeniem wojsk 151400 MAJ
5.	od 8.00 do 11.00 20.05		Walka z TDP i OW przeciwnika	Ocena sposobu pracy zespołu dowodzenia dowódcy brygady na WSD	Weryfikacja w terenie koncepcji walki z TDP i OW	

IX. LIMITY ZUŻYCIA:

Środków materiałowych zgodnie z zatwierdzonym zapotrzebowaniem.

Sprzętu samochodowego w stopniu zapewniającym sprawny przejazd do rejonu ćwiczenia, możliwość przewozu ćwiczących dowództw brygad na punkty pracy w terenie oraz powrót do AON. Dla kierownictwa ćwiczenia możliwość prowadzenia rekonesansu przewidywanych punktów pracy w terenie, sprawnego kierowania przejazdem ćwiczących dowództw brygad oraz prowadzenia kontroli.

X. ORGANIZACJA DOWODZENIA I ŁĄCZNOŚCI:

Ćwiczenie zorganizowano na bazie I kursu WWL i WS-O tworząc cztery dowództwa brygad.

XI. TERMINY, MIEJSCE I SPOSÓB OMÓWIENIA ĆWICZENIA

20.05 2005 – sala odpraw

Wg oddzielnego planu

XII. PLANOWANE KOSZTY ĆWICZENIA

Zgodnie z Zarządzeniem Szefa Sztabu Generalnego WP Nr 130/ Sztab. z 21.11.1995r. i wytycznymi Szefa Organizacji Studiów AON

OPRACOWAŁ

/-/ ppłk dr Marek KUBIŃSKI

Wydrukowano w 25 egz.

Egz. nr 1-25 archiwum bibl. ogólnej

Wyk. ppłk M. KUBIŃSKI

Druk AON zam. nr 341/WW/

AKADEMIA OBRONY NARODOWEJ
WYDZIAŁ WOJSK LĄDOWYCH
KATEDRA SZTUKI OPERACYJNEJ I TAKTYKI

Jawne
Egz. nr...

Wręczyć dcy 2 BZ
w dniu 120800MAJ 05

SYTUACJA WYJŚCIOWA
NA PIERWSZY DZIEŃ ĆWICZENIA

ĆWICZENIE DOWÓDCZO – SZTABOWE Nr 122

Temat: DZIAŁANIA TAKTYCZNE
W TERENIE LESISTO-JEZIORNYM
(OBÓZ WIOSENNY – MAZURY 2005)

Mapa 1 : 50 000 SG WP arkusze:
N-34 - 68 - C,D; 69 - C,D;
80 - A,B; C,D; 81 - A,B; C,D;
92 - A,B; 93 - A,B.

Czas operacyjny 140500MAJ05

W A R S Z A W A

MAJ 2005

I SYTUACJA OGÓLNA

1. REDLANDIA

Konflikt pomiędzy REDLANDIĄ i MAZURIĄ pojawił się na arenie międzynarodowej na początku lat dziewięćdziesiątych ubiegłego stulecia. Jednak dzięki staraniom Unii Narodów (UN), a szczególnie działaniom mediacyjnym NORDLANDII udało się go wówczas zażegnać, a sporne strony wyraziły zgodę na ustanowienie 20 km strefy zdemilitaryzowanej nadzorowanej przez siły pokojowe UN.

W ostatnich miesiącach REDLANDIA wykorzystując zadawnione konflikty oraz fakt istnienia w granicach MAZURII własnej mniejszości narodowej, której dążenia separatystyczne są oficjalnie popierane, lansuje na arenie międzynarodowej koncepcję przyłączenia spornych obszarów Pojezierza Mazurskiego i „wyzwolenia” mniejszości narodowej REDLANDII zamieszkującej MAZURIĘ. Stąd też, celem politycznym REDLANDII jest zajęcie spornych terenów i postawienie społeczności międzynarodowej przed faktami dokonanymi oraz jednoczesne ogłoszenie woli przywrócenia pokoju na zasadzie „pokój za ziemię”.

Wykorzystując zaangażowanie społeczności międzynarodowej w rozwiązywanie konfliktu na terenie byłej Jugosławii oraz w narastający konflikt w rejonie Zatoki Perskiej, od pierwszych dni kwietnia 2005 roku, pod pozorem ćwiczeń, wprowadziła w rejon przygraniczny z MAZURIĄ wydzielone wojska lądowe tworząc z nich grupy operacyjne: SEJNY i KUŹNICA, naruszając tym samym ustalenia pokojowe.

W ostatnim czasie stwierdzono próby rozpoznania i penetracji obiektów garnizonowych i jednostek wojskowych w rejonie odpowiedzialności RKOT GIŻYCKO. Nasilają się akcje sabotażowe grup zbrojnego podziemia.

Od początku maja REDLANDIA zwiększyła intensywność lotów rozpoznawczych, często naruszając przestrzeń powietrzną MAZURII. Efektem tych naruszeń były zrzuty broni w rejonach: ORZYSZ i MIKOŁAJKI oraz znacznych ilości materiałów propagandowych nawołujących ziomkostwa REDLANDII do tworzenia zbrojnego podziemia. Narastające oddziaływanie propagandowe sprawia, że część ludności zamieszkujących sporny obszar, w obawie o własne bezpieczeństwo,

rozpoczęła opuszczanie swoich domostw, kierując się w głąb kraju. Ten niekontrolowany odpływ ludności dezorganizuje przygotowania obronne MAZURII.

REDLANDIA uzyskując zaskoczenie, rano 14 maja, wykonała uderzenie raketowo-lotnicze na elementy systemu kierowania obronnością państwa, lotniska, wojska w rejonach ześrodkowania i na drogach marszu, a także obiekty infrastruktury utrudniające manewr wojsk MAZURII. Oddziały wydzielone przekroczyły granicę z MAZURIĄ w rejonach: płn. zach. SUWAŁKI i zach. DĄBROWA BIAŁOSTOCKA, dążąc do rozbicia sił osłonowych MAZURII i uniemożliwienia zorganizowania skutecznej obrony spornego obszaru.

Celem militarnym REDLANDII jest jak najszybsze opanowanie spornego obszaru.

W tym celu dowódca sił REDLANDII zamierza:

Uzyskując zaskoczenie, uderzeniem lotniczo-raketowym, zniszczyć system OP w spornym obszarze. Izolować go przed dopływem nowych sił. Poprzez wykonanie uderzeń na podchodzące wojska oraz opanowanie przesmyków międzyjeziornych i ciałnin terenowych przez desanty taktyczne i grupy desantowo-szturmowe oraz grupy zbrojnego podziemia, prowadzące działania sabotażowo-dywersyjne.

Jednoczesnym uderzeniem wydzielonych sił lądowych na dwóch kierunkach:

OLECKO, MRĄGOWO oraz AUGUSTÓW, KOLNO, we współdziałaniu z TDP, GDSz i zbrojnym podziemiem, rozbić przechodzące do obrony wojska MAZURII i w trzecim dniu osiągnąć cel operacyjny opanowując obszar: GIŻYCKO, RYN, MIKOŁAJKI, PISZ, SZCZUCZYN, OSOWIEC.

2. **MAZURIA** w związku z zaistniałą sytuacją, oraz ze względu na brak reakcji ze strony sił Unii Narodów, podjęła stosowne działania dla zapewnienia integralności terytorialnej państwa, wprowadzając między innymi stan wojenny na terytorium całego państwa. Z chwilą naruszenia postanowień pokojowych przez REDLANDIĘ, utworzono Rządowy Zespół Kryzysowy (na czas „W” – Sztab Wojenny) w Mrągowie i podwyższono gotowość bojową w jednostkach podległych MSWiA.

Na początku kwietnia 2005 roku w m. EŁK doszło wymiany ognia z broni strzeleckiej pomiędzy funkcjonariuszami Policji, a kilkunastoosobową grupą

próbującą wdrzeć się do obiektów zakładów chemicznych, w których składowany jest chlor.

W dniu 5 kwietnia w godzinach popołudniowych zestrzelono dwa nie oznakowane samoloty z aparaturą rozpoznawczą na pokładzie w rejonach: SUWAŁKI i DĄBROWA BIAŁOSTOCKA.

W nocy 10 maja 2005 roku jednostki prewencyjne Policji przechwyciły zrzut broni wraz amunicją w lesie w rejonie BEMOWO PISKIE.

Ponadto, nasilające się działania propagandowe REDLANDII wywołały panikę wśród ludności oraz masowe opuszczanie domostw. W celu bezkolizyjnej ewakuacji uchodźców, Rządowy Zespół Kryzysowy przygotowuje rejony i kierunki ewakuacji ludności niewalczącej.

Rejon nr 1 - ZELKI;

nr 2 – pld. DROZDOWO;

nr 3 – MOSTOŁTY.

Kierunki ewakuacji: nr 1 – ZELKI, ORZYSZ, PISZ;

nr 2 – DROZDOWO, MIKOŁAJKI, MRAĞOWO;

nr 3 – MOSTOŁTY, DRYGAŁY, BIAŁA PISKA.

Ponadto utworzono zastępcze miejsca szpitalne w szpitalu w KĘTRZYNIE.

W związku z narastającym zagrożeniem, 11 maja MAZURIA przegrupowała w obszar przygraniczny z REDLANDIĄ Siły Inicjujące (jedną BZ, bdsz i bsap/2BSap), które od 051400 MAJ, we współdziałaniu z jednostkami obrony terytorialnej przygotowują się do prowadzenia działań opóźniających.

W sporny obszar przemieszczane są siły GO GIŻYCKO, która pierwszorzutowymi oddziałami od 13.05 zajmuje wyznaczone rejony odpowiedzialności.

Pozostałe siły GO GIŻYCKO na drogach marszu.

Zadaniem GO GIŻYCKO jest zatrzymanie natarcia przeciwnika najdalej na rubieży: GIŻYCKO, ORZYSZ, SZCZUCZYN i stworzenie warunków do wykonania zwrotu zaczepnego przez odwód DWŁąd. Dowódca GO GIŻYCKO zamierza, punkt ciężkości działań obronnych skupić na utrzymaniu przesmyków międzyjeziornych: WYDMINY, STARE JUCHY, ELK i GIŻYCKO, ORZYSZ. W wypadku włamania się przeciwnika

w głąb ugrupowania obronnego, ostatecznie załamać jego natarcie najdalej na linii OPAL. W kolejnych dniach operacji zabezpieczyć wejście do walki odwodu DWŁąd, który uderzeniem zbieżnym z rubieży: pld. GRAJEWO, NOWA WIEŚ ELCKA w kierunku: SZCZUCZYN, SEJNY oraz z rubieży: KRUKLANKI, WYDMINY, w kierunku GIŻYCKO, SUWAŁKI rozbije siły w obszarze włamania i odzyska utracony obszar kraju.

II

SYTUACJA SZCZEGÓŁOWA

1. **REDLANDIA** – uzyskując zaskoczenie, rano 14 maja, wykonała uderzenia raketowo-lotnicze na elementy systemu kierowania obronnością państwa w m. PISZ i MRAĞOWO, lotnisko w m. GIŻYCKO, wojska w rejonach ześrodkowania i na drogach marszu, a także obiekty infrastruktury utrudniające manewr wojsk MAZURII.

Wysadzone zostały grupy rozpoznawczo-naprowadzające w rejonach: GIŻYCKO, RYN, MIKOŁAJKI, MIŁKI.

Oddziały wydzielone przekroczyły granicę z MAZURIĄ w rejonach: ptn. zach. SUWAŁKI i zach. DĄBROWA BIAŁOSTOCKA, dążąc do rozbicia sił osłonowych MAZURII i uniemożliwienia zorganizowania skutecznej obrony spornego obszaru. Celem militarnym REDLANDII jest jak najszybsze opanowanie spornego obszaru.

2. **MAZURIA** – 10 BZ z Sił Inicjujących MAZURII (z bdsz i bsap/2Bsap), otrzymała zadanie, przejąć odpowiedzialność za zwalczanie przeciwnika od granicy państwa. Opóźniać jego natarcie przez jedną dobę, do HL AMETYST, przez co stworzyć warunki do zorganizowania obrony przez zasadnicze siły GO GIŻYCKO. Kanalizować natarcie przeciwnika na kierunku: ptn. DĘBOWO, ptn. OLCEKO, WRONKI. Po wykonaniu zadania przejdzie do odwodu DWŁąd, kierunek wycofania: OLECKO, STRADUNY, ORZYSZ, PISZ.

Wspólnie z Siłami Inicjującymi, działania opóźniające w swoich rejonach odpowiedzialności prowadzić będą: bOT - AUGUSTÓW i bOT - OLECKO. Na lewym skrzydle GO GIŻYCKO do obrony przechodzi bOT - WĘGORZEWO.

1 DZ kończy zajmowanie rejonu odpowiedzialności, w którym przejdzie do obrony w pierwszym rzucie GO GIŻYCKO.

2 BZ (ćwicząca) z 1 DZ do 03.00 14.05 zasadniczymi siłami zajęła rejon ześrodkowania: pld. WYDMINY, pln. zach. ELK, pln. ORZYSZ, pln. KAP, gdzie przystępuje do odtwarzania zdolności bojowej. Stanowisko dowodzenia brygady rozwinięte w m. PAŃSKA WOLA (EE6870). Ukompletowanie brygady 92%. Szczegółowe położenie pododdziałów brygady- *mapa z położeniem wojsk 2 BZ 140500 MAJ.*

Z meldunków podwładnych dowódcy brygady wiadomo:

a) **21 bcz** zajął wyznaczony rejon ześrodkowania i odtwarza zdolność bojową. Stanowisko dowodzenia batalionu w m. SZCZEPANKI (EE6280).

Od uderzeń lotnictwa przeciwnika poniósł straty:

- w stanie osobowym – 2 zabitych, 11 rannych;
- w sprzęcie: zniszczony 1 czołg, uszkodzone 2 czołgi.

b) **22 bz** zasadniczymi siłami zajął wyznaczony rejon ześrodkowania. 3 kz na drodze marszu w kolumnie, czołem pln. ROSTKI (EE 6775). Stanowisko dowodzenia batalionu w m. SIEMIONKI (EE6678). 1 kz od 132000 MAJ jako czata w rejonie 2 km zach. PIETRASZE (EE7585).

Od uderzeń lotnictwa przeciwnika poniósł straty:

- w stanie osobowym – 3 zabitych, 5 rannych;
- w sprzęcie: zniszczony 1 BWP, uszkodzone 2 BWP.

c) **23 bz** zasadniczymi siłami zajął wyznaczony rejon ześrodkowania. 2 kz na drodze marszu w kolumnie, czołem pln. SKOMACK WIELKI (EE 7267). Stanowisko dowodzenia batalionu w m. GRABNIK (EE7671). 3 kz od 132000 MAJ, jako czata w rejonie pln. STRADUNY (EE8872).

Od uderzeń lotnictwa przeciwnika poniósł straty:

- w stanie osobowym – 2 zabitych;
- w sprzęcie: zniszczony 1 BWP, uszkodzone 3 BWP.

d) położenie pozostałych pododdziałów brygady – Sytuacje rodzajów wojsk.

III

DANE DODATKOWE

1. 140500 MAJ dowódca 2 BZ otrzymał rozkaz operacyjny.
2. Skład GO GIŻYCKO - zgodnie z *"Identyfikatorem składu bojowego wojsk własnych i przeciwnika"*. Ukompletowanie 1 DZ - 85%.
3. Skład GO "KUŹNICA" i GO „SEJNY” REDLANDII - zgodnie z *"Identyfikatorem składu bojowego wojsk własnych i przeciwnika"*. Ukompletowanie - 85%.
4. Na czas prowadzenia działań obronnych 2 BZ przydzielony został 1 szkpow z 14 bkpow.
5. Współdziałanie z siłami układu pozamilitarnego realizować poprzez Rządowy Zespół Kryzysowy (na czas „W” – Sztab Wojenny) w Mrągowie.
6. Jednostki OT znajdujące się w rejonach odpowiedzialności wojsk operacyjnych, przechodzą w ich podporządkowanie od 140500 MAJ. Pozostałe siły OT podlegają RKOT GIŻYCKO.
7. Warunki meteorologiczne jak w czasie trwania ćwiczenia.

IV

PRACA DO WYKONANIA

1. Zapoznać dowództwo 2 BZ z sytuacją.
2. Przygotować do pracy mapy, na które nanieść niezbędne informacje.
3. Zaplanować i zorganizować działania bojowe zgodnie z otrzymanym zadaniem i być w gotowości do zaprezentowania i uzasadniania przyjętych rozwiązań.
4. Opracować dokumenty - zgodnie z wytycznymi kierownika zespołu i rozjemców.

Załączniki:

1. Sytuacja polityczno-militarna.
2. Sytuacja rozpoznawcza i WE.
3. Sytuacja LWL.
4. Sytuacja wojsk obrony przeciwlotniczej.
5. Sytuacja artylerii.
6. Sytuacja wojsk inżynieryjnych.
7. Sytuacja wojsk chemicznych.
8. Sytuacja łączności.
9. Sytuacja wojsk obrony terytorialnej.
10. Sytuacja układu pozamilitarnego.
11. Sytuacja logistyczna.
12. Sytuacja Zarządzania Przestrzeni Powietrznej.
13. Położenie wojsk 2 BZ 140500 MAJ - mapa 1:50 000 - jako oddzielne wydawnictwo.
14. Rozkaz operacyjny nr 29 1 DZ - jako oddzielne wydawnictwo.
15. Załącznik C do rozkazu operacyjnego 1DZ (kalka) - oddzielne wydawnictwo.
16. Identyfikator składu bojowego wojsk własnych i przeciwnika - oddzielne wydawnictwo.
17. Geoinformacja obszaru ćwiczenia - oddzielne wydawnictwo.

OPRACOWAŁ

/-/ ppłk dr Marek KUBIŃSKI z zespołem

Wydrukowano w 95 egz.

Egz. nr 1-25 dokumentacja ćwic. nr 122

Egz. nr 26-95 archiwum bibl. ogólnej

Wyk. ppłk M. KUBIŃSKI

Druk AON zam. nr 342/WW/

SYTUACJA POLITYCZNO-MILITARNA

I. STRONY KONFLIKTU:

Przeciwnik – REDLANDIA:

Państwo leżące na północny-wschód od Bugu i Narwi, ze stolicą w Wilnie. Ludność ok. 25 milionów pod względem narodowościowym jednolita. Nie ma dostępu do morza co w znacznym stopniu ogranicza rozwój ekonomiczny. Jest krajem rolniczo-przemysłowym. Handel zagraniczny opiera się głównie na eksporcie produktów rolnych i wymianie turystycznej. Posiada dobrze rozwinięty przemysł elektroniczny i przetwórczy słabiej zaś przemysł ciężki ze względu na brak złóż węgla i rud metali. Dość duże złoża siarki i miedzi poprawiają ujemny bilans handlu zagranicznego. Wymiana handlowa odbywa się drogą morską, tranzytem przez państwa ościenne. Ujemny bilans handlowy, a z nim związany brak dewiz na zakup paliw i środków do uprawy roślin spowodował niekontrolowany wzrost cen inflację sięgającą 110%, załamanie gospodarki i kryzys gospodarczy na początku 2004 roku.

Redlandia odzyskała pełną suwerenność w wyniku przemian politycznych w Europie pod koniec lat 80-tych. Jest państwem o ustroju demokratycznym, parlamentarnym. Głową państwa jest prezydent, którego kompetencje zostały ograniczone w 2004 r do zajęć czysto reprezentacyjnych. Szefem rządu jest Kanclerz wybierany przez Parlament i odpowiadający przed nim. Reprezentacją społeczeństwa jest Zgromadzenie Narodowe, które sprawuje władzę ustawodawczą.

W wyniku kryzysu gospodarczego i niezadowolenia społecznego wybory w listopadzie 2003 roku wygrały skrajnie prawicowe ugrupowania nacjonalistyczne, które zjednoczyły się tworząc w maju 2004r ugrupowanie pod nazwą NLPR (Narodowo-Ludowa Partia Redlandii). Posiada ona zdecydowaną większość w Zgromadzeniu Narodowym, co umożliwiło samodzielne utworzenie rządu

większościowego. Zmiana konstytucji i innych aktów prawnych doprowadziła do ograniczenia roli Prezydenta w Państwie oraz wprowadzenia silnych rządów dyktatorskich. Powołano wiele rządowych agend mających za zadanie, kontrolowanie całość środków masowego przekazu, wydawnictw, zasadności przyznawania wiz turystycznych i kontroli ruchu turystycznego, a także „czystości rasy” Redlandczyków. Uchwałą Zgromadzenia Narodowego cofnięto koncesje wszystkim poza rządowym stacjom telewizyjnym i radiowym oraz zakazano rozpowszechniania wydawnictw poza rządowych i międzynarodowych.

Ugrupowania opozycyjne praktycznie w Państwie nie istnieją, gdyż wszystkie popierają populistyczno-nacjonalistyczną politykę rządu, która cieszy się poparciem całego społeczeństwa.

Działania rządu i NLPR ukierunkowane są na odwrócenie uwagi społeczeństwa od problemów wewnętrznych państwa. Realizowane to jest między innymi poprzez rzucenie odpowiedzialności za utrudnienia życia na barki państw sąsiednich, a zwłaszcza Mazurię. Wykorzystywane są w tym celu przede wszystkim zadawnione konflikty narodowościowe i terytorialne oraz teza o gnębieniu mniejszości narodowościowej (Redlandczyków) na terenach Mazurii. Oficjalna propaganda Państwowa adresowana do własnego narodu jak i do społeczności międzynarodowej głosi konieczność obrony interesów mniejszości oraz przyłączenia do „Macierzy” ziem „bezprawnie anektowanych” przez Mazurię. Przemilczany jest jednak fakt iż tereny sporne są bogate w złoża ropy naftowej i gazu ziemnego, a ich przejęcie w znacznym stopniu pomogło by rozwiązać problemy ekonomiczne Redlandii.

Państwo własne – MAZURIA

Państwo średniej wielkości w Europie środkowej z bezpośrednim dostępem do morza liczące ok. 30 mln. mieszkańców ze stolicą w Olsztynie. Pod względem narodowościowym jest jednolite 95% mieszkańców państwa stanowi rdzenna ludność. Jedynie na terenach przyległych do granicy z Redlandią (Białegostoku, Augustowa, Grajewa, Ełku, Węgorzewa) zamieszkuje ok. 10 tys. Redlandczyków co stanowi ok. 5% ogółu mieszkańców tego terenu. Osiedlili się oni na tym terenie na przełomie XIX i XX wieku jako emigracja zarobkowa.

Państwo posiada znaczne zasoby złóż ropy naftowej na terenach wzdłuż granicy z Redlandią oraz bogate złoża rudy metali na południu kraju. Stanowią one podstawowy czynnik obok rolnictwa rozwoju gospodarczego kraju. Najlepiej rozwinięty jest przemysł petrochemiczny i ciężki oraz przetwórczy. Podstawą egzystencji państwa jest eksport środków spożywczych poszukiwanych w wielu krajach Europy. Przez porty Mazurii przechodzi tranzytem około 50% eksportu Redlandii oraz 2/3 jej importu, w tym ropy naftowej i jej przetworów.

Mazuria podobnie jak i Redlandia odzyskała suwerenność pod koniec lat 80-tych w wyniku przemian politycznych i społecznych zachodzących ówczesnie w Europie środkowej i wschodniej. Od tego czasu przeprowadzono z powodzeniem wiele reform gospodarczych społecznych i politycznych ograniczających bezrobocie i podwyższających stopę życiową społeczeństwa. Mazuria jest państwem demokratycznym jest republiką o ustroju parlamentarno-prezydenckim. Na czele państwa stoi Prezydent oraz rząd na którego czele stoi premier. Władzę ustawodawczą sprawuje Zgromadzenie Narodowe, w skład którego wchodzi 500 przedstawicieli partii politycznych i stowarzyszeń reprezentujących społeczeństwo (w tym mniejszości narodowe), wybieranych w wyborach powszechnych co cztery lata.

W chwili obecnej rząd tworzy Demokratyczna Partia Mazurii (DPM), z której wywodzi się także prezydent. Posiada ona zdecydowaną większość w parlamencie w wyniku wyborów w 2003 roku. Partie opozycyjne są nieliczne i podzielone i nie odgrywają większej roli w życiu społecznym i politycznym kraju. Swoboda prasy, działalność związkowa oraz poszanowanie zasad demokracji stwarzają dobre warunki działania wszystkim partiom politycznym, stowarzyszeniom i organizacjom.

Rządzona w sposób demokratyczny Mazuria dąży do wstąpienia w europejskie struktury polityczne, gospodarcze i militarne.

Mazuria jest sygnatariuszem wszystkich światowych konferencji pokojowych oraz konwencji Haskich i Genewskich.

II. SYTUACJA MIĘDZYNARODOWA

1. Sytuacja polityczno – gospodarcza w regionie

Europejską polityczną i gospodarczą organizacją skupiającą większość państw jest Unia Gospodarcza Europy (UGE). Mazuria jest jej członkiem od kilku miesięcy. Redlandia, po zmianach politycznych zrezygnowała z członkostwa, - uznając UGE za organizację dążącą do ubezwłasnowolnienia politycznego i ekonomicznego jej mniejszych i słabszych gospodarczo członków (właściwym powodem jest "brak zrozumienia" dla jej polityki wewnętrznej i zagranicznej w Unii).

Członkiem UGE w tym regionie jest również NORDLANDIA.

- NORDLANDIA - jest zachodnim sąsiadem Mazurii. Państwo neutralne o demokratycznych tradycjach, nie związane ze stronami konfliktu żadnymi porozumieniami o charakterze militarnym, politycznym czy ekonomicznym. Rząd Nordlandii jest orędownikiem pokojowego rozstrzygnięcia konfliktów międzypaństwowych. Na początku lat 90 - tych, przy współudziale Nordlandii jako mediatora, udało się zażegnać narastające napięcie pomiędzy Mazurią i Redlandią;

2. Przyczyny konfliktu

Konflikt pomiędzy Mazurią i Redlandią pojawił się na arenie międzynarodowej krótko po odzyskaniu niepodległości przez te państwa, na początku lat 90 - tych. Dzięki staraniom Unii Narodów (UN), a szczególnie działaniom Nordlandii udało się go wówczas czasowo zażegnać. Pod naciskiem międzynarodowej opinii publicznej i UN, Mazuria i Redlandia podpisały w czerwcu 1994 roku porozumienie. Przewidywało ono między innymi utworzenie wzdłuż granicy mazursko - redlańskiej 20 km strefy zdemilitaryzowanej nadzorowanej przez siły pokojowe UN, oraz wzajemne powiadamianie o planowaniu i prowadzeniu ćwiczeń, w których bierze udział powyżej 5 tys. żołnierzy i 20 samolotów bojowych.

Z chwilą przejęcia władzy w Redlandii przez NLPK nastąpiła eskalacja żądań i roszczeń w stosunku do Mazurii dotyczących renegotjacji umów o granicy między

państwami. Redlandia zażądała wydzielenia spornego obszaru jako obszaru eksterytorialnego pod zarządami Redlandii. Prowadzi ona zakrojoną na szeroką skalę międzynarodową akcję propagandową przeciw Mazurii oskarżając o wrogie zamiary, zerwanie rozmów oraz ograniczanie swobód i prześladowanie mniejszości narodowych. Zwróciła się do UN o interwencję w celu obrony prześladowanych obywateli Redlandii.

Wykorzystując zaangażowanie społeczności międzynarodowej w utrzymanie pokoju i przeprowadzenie reform politycznych i gospodarczych w Iraku oraz walkę ze światowym terroryzmem, Redlandia od 2002 roku zaczęła systematycznie łamać postanowienia traktatu pokojowego. W 2004r. wprowadziła wojska do strefy zdemilitaryzowanej i przestała powiadamiać Mazurię o planowanych ćwiczeniach. Posunięcia te umknęły uwadze społeczności międzynarodowej ze względu na przygotowania do walki ze światowym terroryzmem.

W lutym 2005 roku Redlandia zaczęła stopniowo, pod pozorem ćwiczeń, zwiększać liczebność swoich sił zbrojnych i zmieniać ich rejony dyslokacji. Jednocześnie ponowiono żądania wobec rządu Mazurii o przekazanie spornego obszaru. Równoległe na forum międzynarodowym dyplomacja Redlandii prowadziła zakrojoną na wielką skalę akcję propagandową, mającą wykazać prześladowania mniejszości narodowej Redlandii (zdelegalizowanie Partii Wolnych Redlan) przez policję i organizacje paramilitarne Mazurii.

Mazuria zaprotestowała na forum UN i zażądała przestrzegania ustaleń zawartych w traktacie pokojowym. Ze względu na brak reakcji Redlandii oraz społeczności międzynarodowej, dla zapewnienia integralności terytorialnej państwa odpowiedziała podobnymi przedsięwzięciami w dziedzinie militarnej.

14 maja 2005 roku o godz. 6.00. rząd Redlandii ogłosił, że jego państwo znajduje się w stanie wojny z Mazurią. Jednocześnie siły zbrojne Redlandii rozpoczęły operację zaczepną przeciw Mazurii, która podjęła działania zbrojne zmierzające do odparcia agresji.

Celem politycznym Redlandii jest poprawa sytuacji ekonomicznej państwa poprzez inkorporację roponośnych terenów w północno - wschodniej części Mazurii. Cel ten zamierza osiągnąć poprzez:

- przeprowadzenie połączonej operacji zaczepnej mającej doprowadzić do zajęcia spornych terenów;
- zajęcie lub co najmniej izolowanie stolicy Mazurii - Olsztyna, w celu stworzenia sobie dogodnych warunków do pertraktacji pokojowych;
- postawienie społeczności międzynarodowej przed faktami dokonanymi i jednocześnie głoszenie woli przywrócenia pokoju na zasadzie „pokój za ziemię”.

Nastąpiło nasilenie oddziaływań propagandowo-psychologicznych środków przekazu Redlandii skierowanych na społeczeństwo Mazurii. Szczególnie wykorzystywana jest telewizja satelitarna oraz różnorodne wydawnictwa drukowane. We wszystkich audycjach i materiałach drukowanych akcentowana jest bezsensowność obrony wartości niepodległościowych z racji lepszych warunków, jakie stwarza wspólnota z Redlandią.

Głównymi celami działań psychologicznych Redlandii są:

- szybkie doprowadzenie do izolacji Mazurii na arenie międzynarodowej;
- załamanie woli walki społeczeństwa oraz wywołanie przekonania o bezsensie obrony poprzez:

⇒ ukazywanie dysproporcji technicznych i możliwości faktycznych sprzętu bojowego, sprawności systemów dowodzenia wojskami.

⇒ eksponowanie efektywności rażenia i niszczenia broni precyzyjnej.

Zasadniczym celem politycznym Mazurii jest utrzymanie integralności terytorialnej państwa. Zamierza go osiągnąć poprzez:

- powstrzymanie, wykorzystując siły reagowania oraz siły OT, agresji Redlandii tak blisko granicy państwowej, jak to będzie możliwe aby utrudnić stronie przeciwnej realizację polityki faktów dokonanych;
- rozbicie przeciwnika, który wdarł się w głąb terytorium kraju za pomocą przeciwuderzenia sił głównych;
- działania dyplomatyczne zmierzające do umiędzynarodowienia konfliktu, włącznie z doprowadzeniem do rozmieszczenia wzdłuż granicy z Redlandią międzynarodowych sił pokojowych i wymuszenie respektowania ustaleń traktatu pokojowego.

Prezydent Mazurii, Zgromadzenie Narodowe oraz Rząd potwierdziły stanowisko w sprawie prowadzenia działań wojennych aż do zwycięstwa. Podjęto energiczne działania dyplomatyczne na forum UN oraz Unii Gospodarczej Europy mające na celu zażegnanie narastającego konfliktu z Redlandią. UN podjęła uchwałę o powołaniu Sił Pokojowych i przygotowanie ich do rozmieszczenia wzdłuż granicy pomiędzy Mzurią i Redlandią. Redlandia odrzuciła decyzję UN uznając ją za przejaw wrogości wobec niepodległego państwa, zarządzając jednocześnie powszechną mobilizację i rozpoczynając intensywne działania rozpoznawcze wzdłuż granicy.

W wydanym w dniu 13.05. oświadczeniu papież Jan Paweł II zaapelował do rządów Mazurii i Redlandii o zaprzestanie przygotowań do działań wojennych, zaniechanie eskalacji żądań i przystąpienia do rozmów pokojowych oraz wezwał społeczność międzynarodową do zintensyfikowania działań dyplomatycznych na rzecz utrzymania pokoju w Europie.

III. SYTUACJA W KRAJU

Prezydent Mazurii, Zgromadzenie Narodowe i Rząd w specjalnych oświadczeniach wezwały armię i społeczeństwo do ofiarności na rzecz obrony niepodległości kraju.

W związku z nasileniem eskalacji żądań oraz przygotowaniem Redlandii do działań zbrojnych Prezydent Mazurii w dniu 05.05. wprowadził Stan Zagrożenia

Wojennego Państwa na terenie całego kraju, jednocześnie powołując Rządowy Zespół Kryzysowy, który z chwilą wybuchu wojny został przemianowany w Sztab Wojenny.

Kościół rzymsko-katolicki i kościoły zrzeszone w Radzie Ekumenicznej podjęły aktywne działania mobilizujące społeczeństwo do obrony zagrożonej niepodległości. Także wszystkie partie polityczne popierają nadrzędny cel - obronę Ojczyzny.

Mimo racjonalnego dystansu do oddziaływań propagandowo-psychologicznych Redlandii wśród części społeczeństwa utrzymują się zjawiska negatywne. W północnych i północno-wschodnich rejonach kraju obserwuje się próby zakłócenia przez organizacje mniejszości narodowych, lokalnych systemów gospodarczych /transportu, łączności, zaopatrzenia/. W większych miastach Warmii i Mazur utracono częściową kontrolę nad systemem zaopatrzenia ludności w żywność, energię elektryczną i paliwa. Zaobserwowano masowe wykupywanie żywności spowodowane akcjami propagandowymi Redlandii.

W północnej części kraju doszło do prowokacji w stosunku do mieszkających tam Redlandczyków.

Obserwuje się masową migrację ludności z przewidywanych rejonów walk po drogach przewidzianych do przemarszu wojsk.

IV. SYTUACJA W WOJSKACH

Pododdziały 2 BZ zajęły nakazane rejony ześrodkowania. Marsz wykonywany był bezpośrednio po mobilizacyjnym rozwinięciu i serii ćwiczeń zgrywających.

W trakcie przemarszu wojsk lotnictwo Redlandii dokonało uderzeń na maszerujące wojska w ich wyniku pododdziały poniosły straty w ludziach i sprzęcie.

W rejonach ześrodkowania pododdziałów zauważono działania grup dywersyjno-sabotażowych wywodzących się z zamieszkujących na tych terenach redlandczyków:

- w m. Wydminy grupa ok. 140 osób przedstawiła petycję z żądaniem wycofania wojsk z zajmowanego rejonu motywując to względami bezpieczeństwa ludności;

- w rejonie ześrodkowania 21 bcz zaatakowane zostały posterunki regulacji ruchu, rannych zostało 3 żołnierzy
- w rejonie ześrodkowania 22 bz doszło do aktu sabotażu poprzez podpalanie lasu. Poparzonych zostało 2 żołnierzy.

W jednostkach 2BZ panuje powszechne przekonanie o konieczności obrony przed agresją Redlandii. Morale, nastroje i dyscyplina utrzymują się na poziomie zapewniającym wykonanie przewidywanych zadań bojowych. Czynnikiem mogącym wpływać destrukcyjnie na morale żołnierzy jest niepokój o losy rodzin oraz brak pełnej informacji o zagrożeniu użycia przez przeciwnika broni precyzyjnego rażenia na obiekty cywilne.

Dotychczasowa działalność dowódców, psychologów, służby społeczno-wychowawczej i kapelanów sprzyja mobilizacji żołnierzy do realizacji zadań bojowych.

Opracował

/-/ ppłk dr Andrzej Raczkowski

SYTUACJA ROZPOZNAWCZA I WE 2BZ

140500 MAJ

I. SYTUACJA OGÓLNA

Wiadomości o przeciwniku i położeniu wojsk własnych zgodnie z założeniem taktycznym wraz z załącznikami dla sztabu 2BZ oraz z sytuacją taktyczną na mapie 1 : 50 000 „Położenie wojsk 2BZ 140500 MAJ”.

Dodatkowo szefowi zespołu rozpoznania 2BZ wiadomo:

- Grupy zbrojnego podziemia prowadzą akcje sabotażowe. W miejscowościach ORZYSZ (EE 6262) i ELK (EE 9066) destabilizują porządek publiczny dokując napadów na posterunki policji i straży miejskiej celem zaboru broni i amunicji.;
- W m. GRABÓWKA (EE4668) policja i straż miejska zatrzymała kolumnę uchodźców składającą się z mniejszości narodowej REDLANDII w trakcie marszu w kierunku granicy państwa. Samochody osobowe, dostawcze i ciężarowe ze składu kolumny blokują ruch, uczestnicy marszu domagają się odblokowania drogi.
- W rejonie miejscowości MIŁKI (EE 5877), CIERZPIĘTY (EE 5569), RYN (EE 3677) oraz MIKOŁAJKI stwierdzono działanie grup dywersyjno-rozpoznawczych przeciwnika.
- Zaobserwowano przelot BŚR przeciwnika na kierunku: OLECKO – STARE JUCHY.
- W m. OKARTOWO (EE5662) w godzinach nocnych nieznani sprawcy za pomocą ładunku wybuchowego częściowo zniszczyli most, trwa naprawa i usuwanie szkód.
- W miejscowości WYDMINY dokonano napadu rozbójniczego na posterunek policji, sprawcy zastrzelili dyżurujących policjantów i zrabowali 5 sztuk broni palnej wraz z amunicją.

- W godzinach wieczornych minionego dnia rozpoczęła pracę nielegalna rozgłośnia radiowa „JUTRZENKA” nawołując do zbrojnego powstania i przyłączenia ziem okupowanych do ojczyzny.
- W rejonie pododdziałów 2 BZ rozprowadzono ulotki nawołujące do porzucenia armii i usunięcia nieudolnych dowódców ze stanowisk kierowniczych.
- Rządowy Zespół Reagowania Kryzysowego w m. MRĄGOWO powiadomił o mundurowo-cywilnych formacjach prowadzących rozpoznanie w rejonie: WYSOKA KĘPA (EE5576), CIRZPIĘTY (EE5568). Dokonujący przeszukania terenu funkcjonariusze policji odnaleźli ukryty odbiornik lotniczy sił powietrznych REDLANDII, flary oświetlające i polowy reflektor lotniczy.

II. SYTUACJA SZCZEGÓŁOWA

1 br prowadzi częścią sił działania rozpoznawcze na wsch. od linii koordynacyjnej POLONEZ: GOŁDAP, OLECKO, AUGUSTÓW.

2 kr ześrodkowała się w m. CZERWONKA (EE 8171) kończy odtwarzanie zdolności bojowej. W czasie przegrupowania kompania nie poniosła strat. Działania rozpoznawcze prowadzi PR-1 (1plr) w rejonie OLECKO (EE 9888), ŚWIĘTAJNO (EE 8684), GUTY, motocyklowa grupa rozpoznawcza jako posterunek obserwacyjny dozoruje drogę w m. GRYZY (EE 8491). W gotowości do rozpoznania 2 plr.

Strukturę organizacyjną wojsk przeciwnika przyjmować na podstawie identyfikatora składu bojowego strony przeciwnej. Ukompletowanie przeciwnika - jak w „Sytuacji na pierwszy dzień ćwiczenia”.

Struktura organizacyjna kompanii rozpoznawczej

- dr dowodzenia w składzie:

dowódca kompanii, szef kompanii, technik kompanii, 2 x kierowca, sanitariusz - kierowca, radiotelegrafista;

- 4 x pluton rozpoznawczy w składzie: trzy drużyny rozpoznawcze każdy;

- pluton rozpoznania motocyklowego w składzie: dwie grupy motocyklowe (każda po dwie sekcje motocyklowe).

Zestawienie zasadniczego sprzętu:

wyszczególnienie	dr. dow.	1 plr	2 plr	3 plr	motocyklowy plr	Razem
WD R-5	2	1	1	1		6
BRDM-2		2	2	2		6
motocykl					8	8
sam. c-t	1					1

III. DANE DODATKOWE

1. Przełożony przewiduje rozwinięcie w ugrupowaniu brygady transportera – elaboratora pocisków propagandowych, rozgłośni elektroakustycznej oraz wyrzutni BSR. Rejony rozwinięcia zostaną określone w dokumentach dowodzenia.
2. Na pierwszy dzień walki o rejon obrony brygady szef G2 1DZ przydziela dwa śmigłowcowyloty śmigłowca rozpoznawczego. Ich wykorzystanie zaplanuje S2 2BZ.
3. W ugrupowaniu brygady będzie rozwinięta część 1 kWE. Rejony rozwinięcia proponuje S2 według planu walki dowódcy brygady.
4. Przeciwnik posiada możliwości użycia bojowych środków trujących: soman (GD), sarin (GB), iperyt (HD). Nie należy również wykluczać zastosowania broni biologicznej w postaci węgla, toksyny batuliny i dżumy.

IV. PRACA DO WYKONANIA

1. Przygotować wnioski dotyczące informacyjnego przygotowania pola walki w obronie brygady dotyczące działania przeciwnika, uzasadnienia wyboru dróg podejścia, korytarzy ruchu i korytarzy manewru, oceny terenu i warunków pogodowych;
2. Określić i uzasadnić granice strefy rozpoznawczej
3. Opracować warianty zagrożenia, uwzględniając powietrzno-lądowy charakter działania przeciwnika.

4. Zaplanować wykorzystanie systemu rozpoznania brygady
5. Przedstawić potrzeby rozpoznawcze w zakresie oceny zagrożenia i planowania działań.
6. Opracować meldunek rozpoznawczy.
7. Opracować niezbędne kalkulacje czasowo-przestrzenne do uzasadnienia przyjętych rozwiązań.

OPRACOWAŁ:

/-/ mjr dypl. Grzegorz ROSŁAN

SYTUACJA LWL dla 2BZ

140500MAJ05

I. SYTUACJA OGÓLNA

Należy przewidywać, że po pierwszym uderzeniu lotniczym przeciwnika w godzinach rannych pododdziały lotnictwa wojsk lądowych nie poniosą strat w sprzęcie i ludziach. Bazowanie jak niżej.

II. SYTUACJA SZCZEGÓŁOWA

W skład sił LWL GO Giżycko wchodzi 1 pśb oraz 14 bkpow. W dniu 5 maja siły i środki LWL rozpoczęły manewr na lądowiska w rejonie wyjściowym i w godzinach popołudniowych 8 maja osiągnęły pełną gotowość bojową całością sił do realizacji zadań.

W dniu 5 maja dowódca GO Giżycko przydzielił dowódcy 1 DZ, na czas działań bojowych: 1. eśsz ze składu 1. pśb, 2. eśsz ze składu 1. pśb do osłony i wsparcia działań 14. bkpow., 1,2 klśsz/3. eśsz oraz 14 bkpow. Ponadto, dowódca GO Giżycko od 12 maja będzie utrzymywał w odwodzie 4. eskadrę śmigłowców wielozadaniowych ze składu 1. pśb, do realizacji zadań zadymiania, minowania, zabezpieczenia dowodzenia oraz rozpoznania na korzyść walczących wojsk 1. DZ. Wysilek lotnictwa wojsk lądowych będącego w odwodzie (4. eśw) – 4 wyloty na dobę dla każdego klucza. Wykorzystanie sił odwodowych będzie możliwe po przesłaniu zapotrzebowania do Szefostwa WL GO Giżycko na 2 godziny przed planowanym wykonaniem zadań.

Dowódca 1. DZ przydzielił na czas działań dowódcy 2 BZ 1/14 bkpow. wraz z 1 eśsz do słony oraz 1. klucz śmigłowców ze składu 3. eśsz. Wykorzystanie tych sił według planu dowódcy brygady. Pozostałych sił według planu dowódcy dywizji.

Wykorzystanie śmigłowców wielozadaniowych przez brygadę, możliwe będzie po przesłaniu zapotrzebowania przez TZKOP 1. DZ.

III. DANE DODATKOWE

Stan sił LWL i ich bazowanie.

Oddział/ Pododdział	Sprzęt		Bazowanie
	Typ	Liczba	
I. pśb:			
1. eśsz	Mi-24W	16	6 km zach. Biała Piska
2. eśsz	Mi-24W	14	7 km pld. zach. Biała Piska
3. eśsz	Mi-24W	16	10 km pld. wsch. Biała Piska
4. eśw	W-3 PPD	4	Rejon Ruciane Nida
	W-3 PLATAN	4	
	Mi-2 R	4	
	Mi-2 WDW-80	4	
14. bkpow.	Mi-8	32	4 km pld. Orzysz

Ilość i wyszkolenie załóg w 1., 2. i 3 eśsz z 1. pśb.

Ilość załóg	DTWA	NZWA	NTWA
50	50	46	42

Ilość i wyszkolenie załóg w 14. bkpow.

Ilość załóg	DTWA	NZWA	NTWA
36	36	32	28

Stan środków materiałowych pozwala prowadzić działania z natężeniem trzech wylotów całości sił dziennie w ciągu działań, natomiast dla śmigłowców wielozadaniowych – 4 wyloty na dobę.

System dowodzenia LWL GO Giżycko.

Stanowisko dowodzenia Szefa Wojsk Lotniczych znajduje się na SD GO Giżycko.

Szefostwu Wojsk Lotniczych podlegają Taktyczne Zespoły Kontroli Obszaru Powietrznego (TZKOP) rozmieszczone przy stanowiskach dowodzenia dywizji (numery jednocyfrowe), brygad (numery dwucyfrowe) i pierwszorzutowych batalionów (numery trzycyfrowe – do ustalenia przez ćwiczących zgodnie z numeracją), z odpowiednimi dla danego szczebla środkami łączności i transportem.

Kryptonimy stanowisk (punktów) dowodzenia:

- | | |
|---------------------------|-----------|
| - Szefostwo WL GO Giżycko | - KOBALT |
| - SD 1. pśb | - MANGAN |
| - PD 1. eśsz | - ZENIT |
| - PD 2. eśsz | - MONOLIT |
| - PD 3. eśsz | - AGAWA |
| - PD 4. eśw | - UNIFORM |
| - TZKOP-1 | - NEPTUN |
| - TZKOP-20 | - TRAKTOR |
| - TZKOP-140 | - BIZON |

Sygnaly współdziałania:

- zezwalam na wykonanie lotu poza korytarzem przelotu – DROGA;
- zezwalam na wejście w strefę ognia OP – KOMETA;
- działanie lotnictwa na wezwanie z pola walki – POMOC;
- my wojska własne - SERIA TRZECH ZIELONYCH RAKIET, POMARAŃCZOWY DYM;

- ja swój śmigłowiec – do godz. 14.00 KOD 0608, dublujący - ŻÓŁTA RAKIETA; do godz. 24.00 KOD 0812, dublujący – ZIELONA RAKIETA;
- linia styczności wojsk – NITKA;
- przekroczenie linii styczności wojsk – PRZELOT;

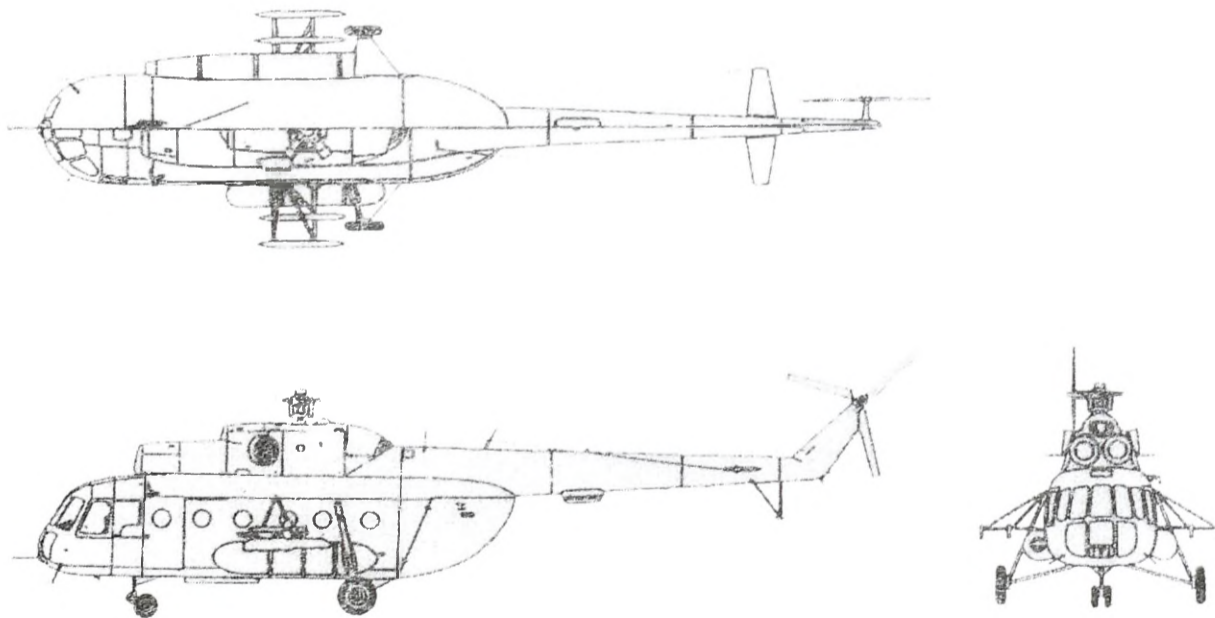
Indeksy pilotów:

- 1. eśsz – 49521 – 49536
- 2. eśsz – 49621 – 49634
- 3. eśsz – 49721 - 49736
- 4. eśw – 49721 – 49739
- 14. bkpow. – 50111 - 50147

Pozostałe sygnały współdziałania - według decyzji ćwiczących.

Prognoza pogody - realne warunki atmosferyczne w czasie prowadzenia ćwiczenia.

Dane taktyczno-techniczne śmigłowca Mi-8 ze składu 14. bkpow.



Dane śmigłowca	
Załoga	2 pilotów i technik pokładowy
Zespół napędowy	2 × silnik turbowałoby TW2-117A po 1267 kW /1700 KM/

Wymiary	Średnica wirnika	21,29 m
	Długość kadłuba	18,17 m
	Wysokość	5,65 m
	Kabina ładunkowa	5,3 × 2,2 × 1,8 m
Masa	Własna	6800 kg
	Użyteczna	5200 kg
	Całkowita maksymalna	12000 kg
	Paliwa normalna	1870 l
	Ładunku maksymalna	3000 kg /2000 kg ze zb. dodatkowym/
	Ładunku podwieszanego	3000 kg
	Pasażerów	2160 kg /18 żołnierzy po 120 kg/
Osiągi	Prędkość maksymalna	260 km/godz.
	Prędkość przelotowa	225 km/godz.
	Prędkość wznoszenia	... m/s
	Pułap	4500 m
	Zasięg	500 km
Uzbrojenie	Art.-rakietowe	1 km 12,7 mm 4 × UB-16 z 64 × S-5M/K

IV. PRACA DO WYKONANIA

Praca do wykonania:

1. Zapoznać się z sytuacją LWL i wrysować na mapę niezbędne elementy (w tym potrzebne lądowiska).
2. Określić możliwości bojowe przydzielonych sił LWL.
3. Aktywnie doradzać dowódcy brygady w zakresie wykorzystania LWL.

Opracował:

kpt. mgr inż. Tadeusz ZIELIŃSKI

Sytuacja Wojsk Obrony Przeciwlotniczej 2 BZ

I Sytuacja ogólna

1. Lotnictwo przeciwnika od początku kwietnia prowadzi intensywne loty rozpoznawcze naruszając przestrzeń powietrzną MAZURII. Dokonywane były zrzuty broni i materiałów propagandowych w rejonach ORZYSZ i MIKOŁAJKI.

2. Wojska obrony przeciwlotniczej 1 DZ realizują zadania osłony przeciwlotniczej oddziałów i pododdziałów 1DZ. Dotychczas nie prowadziły działalności ogniowej. Wykrywane i śledzone były loty samolotów rozpoznawczych przeciwnika.

Szczegółowe położenie wojsk OPL 1 DZ mapa „położenie wojska o 140500MAJ”.

II Sytuacja szczegółowa

Dywizjon przeciwlotniczy 2BZ realizuje zadanie osłony pododdziałów brygady.

O godzinie 5.00 14 maja dowódca dywizjonu wraz ze sztabem dywizjonu znajduje się na stanowisku dowodzenia dywizjonu rozwiniętym przez pluton dowodzenia w rejonie ZELKI (EE6972), RSWP dywizjonu rozwinięta jako skryta w rejonie HELBUTY (EE7072). Pluton posiada 100 % stanu osobowego i 100% sprawnego sprzętu.

1 bateria przeciwlotnicza osłania 23bz ze stanowiska płd. LISKI (EE7773) Bateria posiada 100 % stanu osobowego i 100% sprawnego sprzętu oraz 0,6 jo. amunicji artyleryjskiej i 2 jo. rakiet GROM.

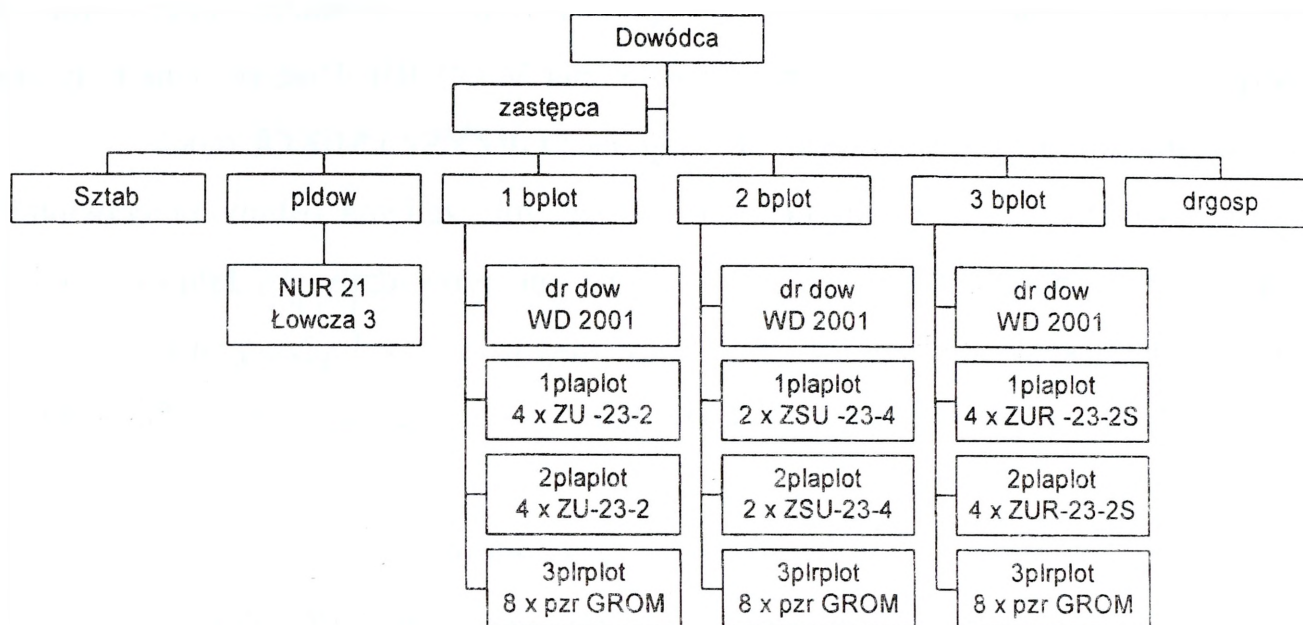
2 bateria przeciwlotnicza osłania 21bcz ze stanowiska zach. DUDKA (EE6482) Bateria posiada 100 % stanu osobowego i 100% sprawnego sprzętu oraz 0,6 jo. amunicji artyleryjskiej i 2 jo. rakiet GROM.

3 bateria przeciwlotnicza w marszu czołem skrzyżowanie dróg (EE7166) Bateria posiada 100% stanu osobowego i 100% sprawnego sprzętu oraz 0,6 jo. amunicji artyleryjskiej i 2 jo. rakiet GROM i 1 jo. rakiet S-2M.

Drużyna gospodarcza zmienia rejon rozmieszczenia i za około 1 godziny zajmie rejon ZELKI (EE6972). Drużyna uzupełnienia jest w 100%.

III Dane dodatkowe

1. Struktura dywizjonu przeciwlotniczego



2. Dywizjon posiada środki do maskowania całości sprzętu oraz środki pozoracji jednego plutonu armat ZU-23-2.

IV Praca do wykonania

1. Zapoznać się z informacjami z założenia.
2. Wrysować dane z założenia i rozkazu operacyjnego na mapę.
3. Ocenić sytuację przeciwlotniczą brygady.
4. Brać czynny udział w pracy sztabu brygady.

Opracował
ppłk Adam Halama

SYTUACJA ARTYLERII 2 BZ

I. SYTUACJA OGÓLNA

Artyleria brygadowa i batalionowa zajęła wyznaczone rejony ześrodkowania. Pododdziały przystąpiły do odtwarzania zdolności bojowej. Położenie 2 das i 2 bppanc – patrz *Położenie wojsk o 140500 MAJ*.

II. SYTUACJA SZCZEGÓŁOWA

Stan zasadniczego sprzętu artylerii brygady:

- 2 das: 122 mm HS 2S-1 – 24;
- 2 bppanc: wyrzutnie PPK 9P133 – 9;
- kwsp w bz – po 6 moździerzy 120 mm.

SD 2 das rozwinięte w zabudowaniach p/m ROSTKI SKOMACKIE /EE6963/.

III. DANE DODATKOWE

Artyleria brygady uzupełnia zapasy taktyczne amunicji. Szczegółowe dane – patrz *SYTUACJA LOGISTYCZNA 2 BZ*.

Do kalkulacji przyjąć normy zawarte w publikacji K. Czajka, *Użycie artylerii w obronie oddziału*, AON, Warszawa 2002.

IV. PRACA DO WYKONANIA

- nanieść sytuację artylerii na mapę;
- w roli szefa artylerii 2 BZ dokonać analizy zadania;
- być w gotowości do rozwiązywania problemów użycia artylerii w poszczególnych wariantach działania wojsk własnych.

Opracował:

mjr Piotr MALINOWSKI

SYTUACJA WOJSK INŻYNIERYJNYCH

I. SYTUACJA OGÓLNA

1. W dotychczasowych działaniach przeciwnik intensywnie wykorzystywał środki do torowania przejść w zaporach inżynieryjnych, przygotowania i utrzymania dróg oraz urządzania i utrzymania przepraw. Do wykonywania przejść w zaporach szeroko stosować może ładunki wydłużone duże ŁWD 100/5000 oraz trały KMT-6 i KMT-7. Ponadto do utrudnienia wykonywania manewrów MAZURII posiada środki do minowania narzutowego, głównie raketowo-artyleryjskie.

2. Wojska inżynieryjne MAZURII wspierają prowadzenie operacji obronnej pierwszorzutowych związków taktycznych oraz przegrupowanie odwodów operacyjnych.

II. SYTUACJA SZCZEGÓŁOWA

1. Pododdziały inżynieryjne 2 BZ zgodnie z otrzymanym zadaniem realizowały zadania wsparcia inżynieryjnego marszu i rozmieszczenia pododdziałów brygady. 140500 MAJ znalazły się w następującym położeniu:

- a. pldm z 1/1 plsap utrzymuje drogę: ORZYSZ (EE6262), PAŃSKA WOLA (EE6870), ZELKI (EE7271). SD dowódcy plutonu - ZELKI;
- b. pozostałe siły 2 ksap rozmieszczone w rejonie: ZELKI, BERKOWO (EE7470), SKOMACK WIELKI (EE7267), G. ZAMKOWA (EE6867). SD dowódcy kompanii - SKOMACK WIELKI.

2. Ukompletowanie w stanie osobowym - 92%.

3. Ukompletowanie 2 ksap w maszyny inżynieryjne i środki transportowe - 97%. Braki w ukompletowaniu: jedna koparka K-407 i jeden samochód ciężarowo-terenowy. Naprawy bieżącej wymaga transporter inżynieryjny.

4. Stan zapasów środków inżynieryjnych w pododdziałach inżynieryjnych i logistycznych 2 BZ - 97%.

III. DANE DODATKOWE

1. Elementy nie przedstawione w aneksie inżynierskim i niniejszej sytuacji - przyjąć według ćwiczących.
2. Warunki meteorologiczne - jak w dniu ćwiczenia.
3. Struktury organizacyjne, wyposażenie i możliwości realizacji zadań zabezpieczenia inżynierskiego wojsk własnych przyjąć według: *Kawka W., Kowalkowski S.: Struktury organizacyjne wojsk inżynierskich, AON, Warszawa 2002, nr bibl. S/5213.*
4. Skład, wyposażenie oraz możliwości wykonawcze jednostek wojsk inżynierskich przeciwnika przedstawiono w: *Identyfikator składu bojowego wojsk własnych i przeciwnika. Pozostałe informacje o sprzęcie inżynierskim przeciwnika przyjąć według: Informator o sprzęcie i środkach inżyniersko-saperskich sił zbrojnych państw świata, Wyd. SG WP 1996, nr bibl. 5237/R.*

IV. PRACA DO WYKONANIA

1. Przystudiować w dostępnej literaturze zagadnienia dotyczące problematyki zabezpieczenia inżynierskiego obrony.
2. Do zajęć z przedmiotu „Zabezpieczenie inżynierskie”:
 - a. Na mapie (folii):
 - (1) uzupełnić sytuację wojsk inżynierskich 140500 MAJ z danymi zawartymi w założeniu, Rozkazie Operacyjnym nr 29 Dowódcy 1 DZ i elementami położenia pododdziałów określonymi według decyzji ćwiczących;
 - c. w roli szefa sekcji wojsk inżynierskich brygady opracować wnioski z analizy zadania pod względem inżynierskim, ustalić wnioski z oceny czynników warunkujących realizację zadań inżynierskich oraz określić możliwości realizacji zadań inżynierskich obrony 2 BZ.

OPRACOWAŁ

/-/ ppłk dr inż. Stanisław KOWALKOWSKI

SPRAWDZIŁ

/-/ płk dr inż. Paweł CIEŚLAR

SYTUACJA WOJSK CHEMICZNYCH

I

SYTUACJA OGÓLNA

1. „REDLANDIA” prowadzi działania bojowe wykonując uderzenia raketowo – lotnicze przy użyciu konwencjonalnych środków rażenia. Wiadomo jednak, że przeciwnik posiada pełny zakres nowoczesnych bojowych środków trujących wraz z odpowiednimi środkami przenoszenia oraz w ograniczonym zakresie, także środki biologiczne. Jak dotąd przygotowań do ich użycia nie wykryto. Ponadto wysadzone zostały grupy rozpoznawczo-naprowadzające w rejonach: GIŻYCKO, RYN, MIKOŁAJKI, MIŁKI. Są one dobrze przygotowane do prowadzenia działań w warunkach skażeń co może sugerować możliwość ataku na zakłady chemiczne oraz inne obiekty przechowujące niebezpieczne substancje promieniotwórcze, chemiczne i biologiczne. Oddziały wydzielone REDLANDII prze-kroczyły granicę z MAZURIA w rejonach: płn. zach. SUWAŁKI i zach. DĄBROWA BIAŁOSTOCKA, zmierzając do opanowania spornego obszaru.

2. MAZURIA zajmuje swoje rejony odpowiedzialności przygotowując się do wykonania swoich zadań. Jednocześnie nawiązuje współdziałanie z elementami układu pozamilitarnego w zakresie postępowania na wypadek zniszczenia lub uszkodzenia obiektów z niebezpiecznymi substancjami przemysłowymi.

II

SYTUACJA SZCZEGÓŁOWA

2 BZ (ćwicząca) z 1 DZ do 03.00 14.05 zasadniczymi siłami zajęła rejon ześrodkowania: płn. WYDMINY, wsch. ELK, płn. ORZYSZ, płn. KAP, gdzie przystępuje do odtwarzania zdolności bojowej. Jej pododdziały zostały przeszkolone w zakresie prowadzenia działań w warunkach skażeń.

1 kchem 1 DZ od 140430 Maj jest ześrodkowana w rejonie: 1 km zach. BIAŁA PISKA (EE6840). Ukompletowanie kompanii: w ludziach - 90%, w sprzęcie - 90%.

Drżsk z plichem rozwinęła posterunek obserwacji skażeń przy SD 2 BZ w m. PAŃSKA WOLA (EE6870)

W miejscowości WYDMINY (EE6881) 140500 Maj uszkodzone zostały dwie cysterny samochodowe z chlorem o zawartości 25 ton każda.

III

DANE DODATKOWE

Warunki meteorologiczne w przyziemnej warstwie powietrza wykorzystywane do prognozy zagrożeń chemicznych i biologicznych:

- wiatr północno-zachodni o prędkości 3-4 m/s,
- temperatura powietrza w dzień 20 st. C, w nocy 10 st. C,
- temperatura gleby 15 st. C.

IV

PRACA DO WYKONANIA

1. Zapoznać się z informacjami zawartymi w sytuacji na pierwszy dzień ćwiczenia.
2. Przygotować do pracy mapy, na które nanieść niezbędne informacje.
3. Przystudiować Metodykę oceny sytuacji po uwolnieniu TSP 4437/R
4. Ocenić zagrożenie wynikające z uwolnionego chloru i podjąć odpowiednie działania. Być w gotowości do zaprezentowania i uzasadniania przyjętych rozwiązań.

Opracował:

/-/ ppłk dr Eugeniusz MALICKI

SYTUACJA ŁĄCZNOŚCI

140500 Maj

1. Pododdziały łączności batalionu dowodzenia zajęły rejonu ześrodkowania, skąd zapewniają dowództwu brygady łączność z przełożonym, sąsiadami oraz podwładnymi.
2. Rozmieszczenie węzłów łączności:
 - WŁ SD 1 DZ – BIAŁA PISKA
 - WŁ TSD 1 DZ - MIKOŁAJKI
 - WŁ SD 2 BZ – PAŃSKA WOLA
 - WŁ TSD 2 BZ – KONOPKI WIELKIE
 - PWŁ - 11 - ORZYSZ
3. Stan ukompletowania pododdziałów batalionu dowodzenia:
 - osobowy 100%;
 - sprzętu łączności i informatyki 100%.

II

System łączności brygady organizowany jest zgodnie z planem łączności w rejonie ześrodkowania.

1. Łączność brygady zorganizowana jest następująco:

1.1. Łączność środkami radiowymi zgodnie z KODEM Procedury łączności „SOBIESKI - 203”. Praca środków radiowych w „dyżurnym odbiorze”.

1.2. Łączność środkami radioliniowymi i przewodowymi z:

a/. węzła łączności SD i TSD 1 BZ bezpośrednio traktami radioliniowymi o przepływności 512 kbit/s do PWŁ - 11.

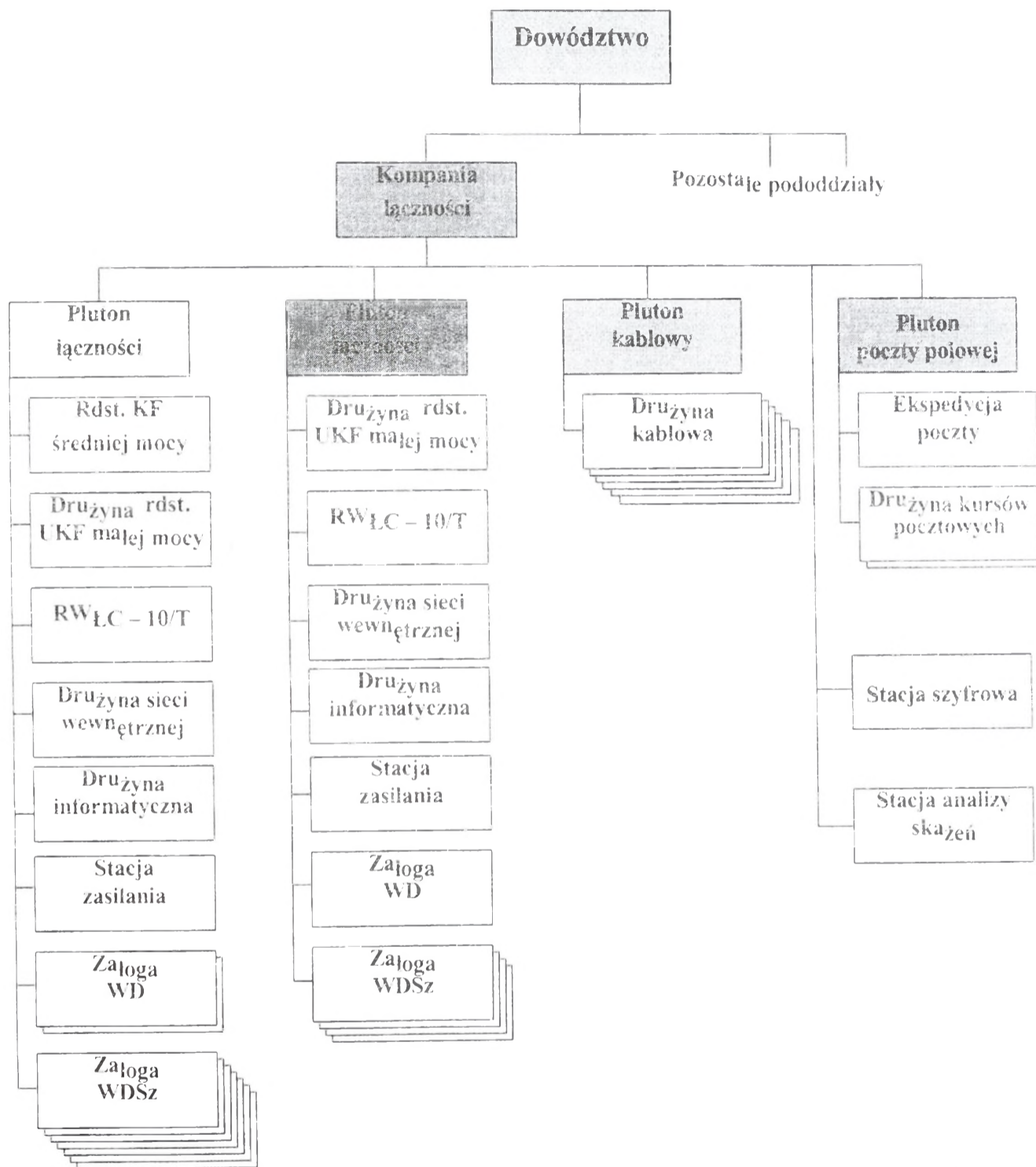
Ponadto, wykorzystywane jest łącze telefoniczne w systemie stacjonarnym, pomiędzy SD 1 DZ - SD 2 BZ (UT - ORZYSZ).

b/. węzły łączności SD podległych pododdziałów dowiązane są do węzła łączności

stanowiska dowodzenia brygady zgodnie z KODEM Procedury łączności „PIAST - 203”.

1.3. Łączność środkami pocztowymi zgodnie z Kodem Procedury łączności „ŚMIAŁY - 203”.

W ćwiczeniu przyjąć strukturę organizacyjną oraz podstawowe wyposażenie kompanii łączności bdow. brygady podaną na rysunku 1.



Rys. 1. Struktura organizacyjna kompanii łączności bdow. brygady zmechanizowanej

III

ZADANIA DO WYKONANIA:

1. Zapoznać się z sytuacją łączności.
2. Ustalić aktualne położenie (przedstawić graficznie organizację łączności radioliniowo – kablowej w rejonie ześrodkowania).
3. Zapoznać się z rozkazem operacyjnym wraz z załącznikami.
4. Dokonać analizy zadania.
5. Ocenić sytuację pod względem łączności.
6. Ocenić możliwości zapewnienia łączności w poszczególnych wariantach działania w obronie.
7. Opracować koncepcję zapewnienia łączności oraz być w gotowości do jej uzasadnienia.
8. Określić zamiar organizacji łączności.
9. Opracować plan łączności brygady.
10. Opracować załącznik łączność i informatyka.
11. Być w gotowości do kierowania systemem łączności brygady w walce.

Opracował:

mjr Piotr DELA

SYTUACJA WOJSK OBRONY TERYTORIALNEJ

140500 MAJ 05

I.

SYTUACJA OGÓLNA

1. Wojska „REDLANDII” kończą operacyjne rozwinięcie w strefie nadgranicznej. Straż Graniczna obserwuje ruchy wojsk i ewakuację ludności z nadgranicznych miejscowości „REDLANDII”. Stwierdzono uaktywnienie się grup zbrojnego podziemia i próby przetrzutu drogą powietrzną broni i amunicji. W rejonach GIŻYCKO, RYN, MIKOŁAJKI, MIŁKI desantowane zostały grupy żołnierzy – prawdopodobnie grupy rozpoznawczo-naprowadzające.
2. W „MAZURII” rozwinięte do etatów wojennych siły OT województwa mragowskiego wspólnie ze Strażą Graniczną osłaniają granicę państwa oraz prowadzą obronę terytorialną w wyznaczonych rejonach odpowiedzialności. Częścią sił wspierają pozamilitarne ogniwa obronne neutralizując działania sił dywersyjnych inspirowanych przez „REDLANDIĘ”. Przejęto pod ochronę obiekty gospodarki narodowej – ważne dla bezpieczeństwa państwa.

II.

SYTUACJA SZCZEGÓŁOWA

1. W instytucjach i jednostkach wojskowych garnizonów na MAZURACH oraz w rejonach rozmieszczenia wojsk stwierdzono przypadki penetracji obiektów przez osoby postronne oraz próby pozyskiwania dokumentów. Policja udaremniła próbę wtargnięcia kilkusobowej grupy do zakładów chemicznych w ELKU. Przechwycono zrzut broni wraz z amunicją w lesie w rejonie BEMOWO PISKIE. Odnotowano osiem zamachów lub rozbojów na żołnierzach w m. GIŻYCKO, ORZYSZ, WĘGORZEWO.

2. Rejonowa Komenda OT GIŻYCKO rozwinęła terytorialny system rozpoznania i przystąpiła w rejonie odpowiedzialności do działań przeciwdywersyjnych we współdziałaniu z lokalnymi ogniwami bezpieczeństwa wewnętrznego.

Zmobilizowane jednostki OT pozostają w stanie pogotowia w miejscach bojowego przeznaczenia, a pododdziały ochrony na obiektach.

bOT „WYDMINY – odwód szefa WSzW MRAĞOWO przygotowuje rejon odpowiedzialności WYDMINY, wyl. GIŻYCKO, wyl. ORZYSZ, wyl. EŁK, KRUKLANKI, od 5.00 14.05 przechodzi w podporządkowanie 2 BZ.

bOT „EŁK”, „ORZYSZ”, „GIŻYCKO” przygotowują rejony odpowiedzialności do działań skupiając główny wysiłek na organizacji obrony m. EŁK, ORZYSZ i GIŻYCKO na podejściach do miast i przesmykach między jeziorami.

boo „MRAĞOWO” ochrania obiekty o znaczeniu obronnym.

Terytorialne organy dowodzenia rozwinięte w:

- WSzW – MRAĞOWO;
- KG – EŁK, ORZYSZ.

III.

PRACA DO WYKONANIA

1. Przystudiować sytuację i mapy z położeniem wojsk.

2. Być w gotowości do zreferowania:

- sposobu wykorzystania bOT WYDMINY;
- zakresu, terminów i procedur współdziałania z organami kierowania (dowodzenia) OT i ogniwami pozamilitarnymi;
- koncepcji wykorzystania stacjonarnej infrastruktury i zgłoszenie zapotrzebowań na świadczenia osobiste i rzeczowe, przygotować wnioski zgodnie z obowiązującymi ustaleniami;
- koncepcji uzgodnienia z władzami lokalnymi przedsięwzięć dotyczących ochrony ludności i mienia w rejonach przewidywanych walk.

Opracował:

/-/ ppłk dypl. Krzysztof GAŚIOREK

SYTUACJA UKŁADU POZAMILITARNEGO

I. SYTUACJA OGÓLNA

W związku z zagrożeniem polityczno-militarnym MAZURII, administracja rządowa i samorządowa podjęły kroki zaradcze w celu przygotowania się do realizacji przedsięwzięć zabezpieczenia osiągania wyższych stanów gotowości obronnej państwa, w tym sił zbrojnych; przygotowań obronnych, a w tym realizacji zadań zasilania i pozamilitarnego wsparcia sił zbrojnych, ochrony ludności oraz ochrony bezpieczeństwa i porządku publicznego.

Wprowadzenie stanu wojennego przez Prezydenta MAZURII na obszarze przyległym do strefy rozdzielania wiąże się z rozwinięciem stanowisk kierowania organów administracji publicznej, powołaniem gminnych zespołów reagowania oraz powiatowych i wojewódzkich zespołów reagowania kryzysowego, a także z przejściem na funkcjonowanie urzędów wg regulaminów organizacyjnych na czas „W”.

W regulaminach organizacyjnych na czas „W” przewidziano funkcjonowanie sztabów kryzysowych realizujących zadania koordynacyjne z zakresu:

- ochrony ludności;
- bezpieczeństwa i porządku publicznego;
- wsparcia sił zbrojnych (współpracy cywilno-wojskowej).

II. SYTUACJA SZCZEGÓŁOWA

a) **Administracja rządowa województwa mrągowskiego i administracja samorządowa** przystąpiły do realizacji „Planu operacyjnego funkcjonowania administracji publicznej i przedsiębiorstw w warunkach zewnętrznego zagrożenia bezpieczeństwa państwa, kryzysu polityczno-militarnego i wojny”. Jednostki organizacyjne gospodarki narodowej realizują plan świadczeń rzeczowych na rzecz wojska, innych służb mundurowych w okresie mobilizacji i Obrony Cywilnej oraz przedsięwzięcia ochrony ludności, a ponadto uzupełniania rezerw państwowych.

Przystąpiono do realizacji planów ochrony dóbr kultury. W ramach mobilizacji sformowano dodatkowo jednostki ratowniczo – gaśnicze Straży Pożarnej (batalion pożarniczy w województwie i kompanie pożarowe w powiatach) oraz oddziały prewencji Policji (batalion w województwie i kompanie w powiatach). Formacje OC województwa osiągnęły pełną gotowość do działania.

b) Na terenie województwa przewiduje się ewakuację ludności z obszarów:

1. DZIUBIELE – GRABÓWKA – ZASTRUŻNE w kierunku: MIKOŁAJKI.
2. STR. KRZYWE – PAŃSKA WOLA – HEJBUTY w kierunku ORZYSZ.
3. TALUSY – SUCZKI – TYNKI w kierunku BIAŁA PISKA.

Ponadto występuje zjawisko ewakuacji samodzielnej małych grup ludności cywilnej w kierunku zachodnim na wszystkich drogach województwa.

c) Rozmieszczenie i charakterystyka obiektów z TSP w województwie

- Zakłady Mięsne „Mazury” S.A., EŁK, ul. Suwalska: amoniak 5 ton, kwas solny 0,5 ton, azotyn sodowy 0,5 tony.
- Przedsiębiorstwo Spożywcze, EŁK, „CHŁODNIA” S.A., ul. Suwalska: amoniak 3 tony.
- Przedsiębiorstwo „ARGO POLI”, EŁK, ul. Komorowskiego: amoniak 2 tony.
- CPN ZGPN nr 2, ul. Mickiewicza: paliwa ropopochodne 600 ton.
- Zakład Produkcyjny „Marko”, EŁK, ul. Suwalska: amoniak 1 tona.
- Zakłady Rybne „Giżycko” S.A., GIŻYCKO, ul. Obwodowa: amoniak 2 tony.
- Spółka „SEREX”, GIŻYCKO, ul. Turystyczna: amoniak 2 tony.
- Okręgowa Spółdzielnia Mleczarska, MRAĞOWO, ul. Kormoranów: amoniak 5 ton, kwas solny 1 tona.
- Chłodnia w Grajewie, ul Kościuszki: amoniak 2 tony.
- Zakłady Metalowe w Szczuczynie, ul. Polna: cyjanek potasu 0,5 tony.

d) W resorcie spraw wewnętrznych i administracji główną uwagę skupia się na utrzymaniu porządku publicznego i zachowaniu ciągłości kierowania organów administracji publicznej. Policja przejęła ochronę ważniejszych urzędów

administracji publicznej i zakładów pracy. Siły prewencji we współdziałaniu z wojewódzką delegaturą Agencji Bezpieczeństwa Wewnętrznego podjęły działania na rzecz ochrony urzędów i obiektów szczególnie ważnych dla bezpieczeństwa i obronności państwa.

Zanotowano wzrost prób działalności dywersyjno i sabotażowej na terenie zakładów energetycznych, obiektów przemysłowych stosujących TŚP oraz na szlakach kolejowych.

e) **Jednostki organizacyjne podległe ministrowi infrastruktury** realizują zadania w zakresie osłony technicznej dróg i mostów oraz dróg kolejowych i węzłów energetycznych. Z zasobów sieci telekomunikacyjnej wydzielono trakty i łącza na potrzeby sił zbrojnych.

f) **Koordinację zadań na rzecz wsparcia sił zbrojnych** realizują:

- Wydziały Zarządzania Kryzysowego w MRĄGOWIE, KĘTRZYNIE i GIŻYCKU.
- Komenda Wojewódzka Policji w MRĄGOWIE z podporządkowaną komendą prewencji Policji.
- Komenda Wojewódzka PSP w MRĄGOWIE.
- Komendy powiatowe Policji i PSP w GIŻYCKU, KĘTRZYNIE i EŁKU.
- Delegatura ABW w MRĄGOWIE.

g) **Służba zdrowia:**

- wszystkie zakłady opieki zdrowotnej zakończyły proces wydzielenia planowej liczby łóżek szpitalnych na potrzeby sił zbrojnych oraz ukończenie zapasowych miejsc szpitalnych.

III.

PRACA DO WYKONANIA

1. Być w gotowości do zreferowania:

- oceny zagrożeń niemilitarnych w rejonie rozmieszczenia wojsk i przygotowania obrony;

- sprecyzowania zakresu cywilnego wsparcia własnych sił zbrojnych (w ramach współpracy cywilno – wojskowej);
 - proponowanych terminów i procedur współdziałania z organami administracji publicznej;
 - koncepcji wykorzystania stacjonarnej infrastruktury i określenia potrzeb w zakresie świadczeń osobistych i rzeczowych;
 - zakresu koordynacji i wsparcia wojskowego przy ewakuacji ludności;
 - koncepcji współdziałania z innymi elementami podsystemu niemilitarnego w pierwszym i drugim etapie operacji.
2. Dodatkowych informacji o składzie i zakresie działaniu podsystemu niemilitarnego udziela przedstawiciel ZOTiOC AON z kierownictwa ćwiczenia.

Opracował

ppłk dr Krzysztof PRZEWORSKI

SYTUACJA LOGISTYCZNA 2BZ

140500 MAJ

I. SYTUACJA OGÓLNA

Batalion logistyczny rozwinął SD w ODOJACH (EE 6667). Pododdziały logistyczne batalionu są w trakcie zajmowania rejonów ześrodkowania. Szczegółowe położenie – Mapa z położeniem na 140500 MAJ.

Po rozwinięciu zasadniczych urządzeń do pracy 2blog przystąpi do realizacji zadań zabezpieczenia logistycznego.

II. SYTUACJA SZCZEGÓŁOWA

Ukompletowanie 2blog w ludziach i sprzęcie – 95 %.

Stan zapasów wojennych ŚBiM przedstawia uzupełnienie 1. W kzaop 2blog znajdują się pełne zapasy normatywne ŚBiM. Stan zestawów remontowych i TŚM zapewnia wykonanie remontów R1 uzbrojenia i sprzętu wojskowego w ciągu 5 dób walki.

Stan techniczny podstawowego UiSW przedstawia uzupełnienie 2. Do uszkodzonego sprzętu skierowano siły i środki remontowe w celu przywrócenia jego zdolności technicznej. Przewidywany czas zakończenia remontów R1 do 142000 MAJ. Zapas przebiegu silników i gąsienic pojazdów sprzętu wojskowego zapewnia wykonanie przebiegu nie mniejszego jak 2000 km. W czasie mobilizacyjnego rozwinięcia wojsk wykonano należne obsługiwanie techniczne sprzętu wojskowego.

Po zajęciu rejonu ześrodkowania do 141500 MAJ 29 rannych i chorych żołnierzy z pododdziałów brygady zostanie wyewakuowanych transportem specjalistycznym do szpitala społecznej służby zdrowia w m. MRĄGOWO, gdzie do wykorzystania pozostanie 71 łóżek szpitalnych. Stan sanitarno-higieniczny wojsk i rejonu działań pomyślny, zachorowań na choroby zakaźne nie stwierdzono. Stan zapasów środków medycznych zabezpieczenia bojowego zapewnia udzielanie pomocy medycznej w pełnym zakresie dla 30% stanu osobowego brygady, natomiast medycznych środków zabezpieczenia bieżącego na 30 dni na etatową liczbę łóżek. Zestawienie stanu osobowego 2BZ przedstawia uzupełnienie 3.

III. DANE DODATKOWE

Struktura logistyki planowania (S4) i logistyki wykonawczej (blog) brygady zmechanizowanej znajduje się w skrypcie „Praca zespołów logistycznych G4 (S4) w procesie dowodzenia wojskami lądowymi na szczeblu taktycznym” AON 1999. Struktura, podstawowe wyposażenie oraz możliwości brygadowej kompanii zaopatrzenia, remontowej i medycznej znajdują się w „Poradniku oficera logistyki do ćwiczeń i treningów sztabowych” AON 1998. Aktualne urzutowanie zapasów ŚBiM przedstawia uzupełnienie 4.

IV. PRACA DO WYKONANIA

1. Zapoznać się z sytuacją logistyczną oraz dokumentacją rozkazodawczą dotyczącą zabezpieczenia logistycznego. Niezbędne dane logistyczne z założenia narysować na mapie.
2. Być w gotowości do zreferowania organizacji zabezpieczenia logistycznego brygady prowadzącej działania w terenie lesisto-jeziornym.
3. Dokonać rozpoznania w zakresie możliwości korzystania z innych (nie wyszczególnionych w założeniu) elementów infrastruktury logistycznej w rejonie (pasie) działania brygady oraz narysować dane w tym zakresie na mapie.
4. Dokonać oceny sytuacji logistycznej i wypracować koncepcję zabezpieczenia logistycznego brygady w okresie przygotowania i prowadzenia działań.
5. Opracować podstawowe dokumenty dowodzenia pododdziałami logistycznymi i kierowania zabezpieczeniem logistycznym.

Uzupełnienie:

1. Stan zapasów środków bojowych i materiałowych 2BZ o 140500 MAJ.
2. Stan techniczny podstawowego uzbrojenia i sprzętu wojskowego 2BZ o 140500 MAJ.
3. Zestawienie stanu osobowego 2BZ.
4. Urzutowanie zapasów ŚBiM.

OPRACOWAŁ:

mjr dypl. mgr Maciej KAŹMIERCZAK

Uzupełnienie 1
do sytuacji logistycznej

STAN ZAPASÓW ŚRODKÓW BOJOWYCH I MATERIAŁOWYCH
2BZ o 140500 MAJ /jk/

Rodzaj zaopatrzenia	2 bdo w	21bc z	22bz	23bz	2 das	2 dplo t	2 bppanc	2kr	2ksa p	2blog (transp.)
1	2	3	4	6	7	8	9	10	11	12
<u>A. Amunicja /jo/</u>										
- strzelecka	0,8	0,7	0,8	0,6	0,8	0,7	0,8	0,6	0,8	0,2
- strzelecka	0,9	0,8	0,8	0,7	0,9	0,6	0,8	0,6	0,9	0,2
pokł.	-	-	1,4	1,2	-	-	-	-	-	0,6
- moździerzowa	-	-	-	-	1,4	-	-	-	-	0,6
- artyleryjska	-	1,0	0,9	0,8	-	-	-	-	-	0,1
-	-	-	-	-	-	0,6	-	-	-	0,2
czołgowa/BWP	-	-	1,0	1,0	-	-	-	-	-	0,2
-	-	-	-	-	-	-	0,5	-	-	0,2
przeciwlotnicza										
- ppk (na wozach)										
- ppk										
<u>B. Paliwa płynne /jn/</u>										
- BS	3,5	3,0	3,0	3,5	3,5	3,5	3,5	3,0	3,5	1,0
- ON _{pk}	3,0	3,0	3,0	3,0	3,0	3,0	3,0	3,0	3,0	1,0
- ON _{pg}	-	3,0	3,0	3,0	3,0	3,0	-	-	3,0	1,0
<u>C. Żywność /rdz/</u>	3	3	3	3	3	3	3	3	3	1

Uzupełnienie 2
do sytuacji logistycznej

**STAN TECHNICZNY PODSTAWOWEGO UISW 2BZ
140500 MAJ**

Oddział /pododdział /	Rodzaj sprzętu	Stan według		Wymaga remontu stopnia			Straty bezpowne
		etatu	ewid.	R1 i R2	R3 i R4	R5	
RAZEM 2BZ	Czołgi T-72	39	39	1/1			1
	BWP	78	76	1/2	1/1		2
	Wozy dowodzenia	6	6				1
	Moździerze	12	12	1/1			
	Haubice 2 S1 „GOŹDZIK”	24	24	0/1			
	9P133	9	8	0/1			1
	„MALUTKA”	16	15				
	ZU 23-2	24	23				1
	PPZR GROM	8	8				
	CKE	6/9	6/9	1/0			
	WZT/WPT Mors	762	750	11/1			
Samochody							
21bcz	Czołgi T-72	39	39	1/1			1
	Wozy dowodzenia	1	1				
	WZT	1	1	1			
	Samochody	56	53	2/1			
22bz	BWP	39	38	0/1	1/0		1
	Wozy dowodzenia	1	1				
	WPT Mors	1	1				
	Moździerze	6	6	1/0			
	Samochody	56	55	1/0			
23bz	BWP	39	38	1/1	0/1		1
	Wozy dowodzenia	1	1				
	WZT/WPT Mors	1	1				
	Moździerze	6	6	0/1			
	Samochody	56	55	2/0			
2das	Haubice	24	24	0/1			
	„GOŹDZIK” 2 S1	9	8	0/1			1
	9P133	1	1				
	„MALUTKA”	36	35	1/0			
	Wozy dowodzenia	1	1				
	Samochody						
	WPT Mors						

2dplot	Wozy dowodzenia	1	1				
	Samochody	30	29	2/0			
	ZU 23-2	16	15				
	PZR GROM	24	23				1
pozostale	Wozy dowodzenia	1	1				1
	CKE	8	8				
	WZT/WPT Mors	5/6	5/6				
	Samochody	528	523		3/0		

Uzupełnienie 3
do sytuacji logistycznej

ZESTAWIENIE STANU OSOBOWEGO 2BZ

Pododdział	Stan osobowy	Pododdział	Stan osobowy
Dowództwo	68	2dplot	258
2bdow	302	2kr	80
2bcz	192	2ksap	192
2bz	460	2bppanc	60
2bz	460	2blog	424
2das	404	2kzap	155
		2plchem	23
Razem		3083	

URZUTOWANIE ZAPASÓW ŚBiM

WYSZCZEGÓLNIENIE	TAKTYCZNE				RAZEM
	przy sprzęcie /żołnie./	na transp. batal.	na transp. oddział.	na transp. ZT	
Amunicja /jo/					
- strzelecka	0,5	0,4	0,2	0,4	1,5
- granaty	0,6	0,5	0,2	0,1	1,5
- artyleryjska	1,0	0,6	0,6	0,6	2,8
- moździerzowa	1,0	0,6	0,6	0,6	2,8
- czołgowa (bwp)	1,0	0,1	0,1	0,2	1,4
- plot	1,0	-	0,2	0,3	1,5
- ppk	0,5	0,3	0,2	0,4	1,4
- ppk (na wozach)	1,0	0,2	0,2	0,2	1,6
- ppk (na śmigł)	1,0	-	0,25	-	1,25
Środki minersko-zaporowe /dni/	-	2	2	2	6
Techniczne środki materiałowe /dni/ /wg możliwości remontowych/	-	7	7	7	-
MPS /jn/					
- do techniki naziemnej	4,0	1,0	1,0	1,0	7,0
- do statków powietrznych	1,0		6,0	-	7,0
- agregaty	poj. ukł.		do 5 jn	1,0	7,0
Żywność /rdz/	1	3	1	1	6
Umundurowanie /kpl/ /% stanu osobowego/	1	-	10%	5%	15%
Mat. Sanitarne /dni/ wyp. ind. żoł.	1 kpl.	30%	10%	10%	50%
(% stanu osobowego)					
- wg możliwości udzielania pomocy medycznej	-	4	4	4	-

Sytuacja Zarządzania Przestrzeni Powietrznej

I Sytuacja ogólna

System zarządzania przestrzenią powietrzną od 130500MAJ funkcjonuje według procedur czasu „W”.

Szczegółowe położenie wojsk 1 DZ - mapa „Położenie wojsk 140500MAJ”.

Szczegółowe informacje na temat zaplanowanego wykorzystania przestrzeni powietrznej w dniu 14 maja – „Rozkaz Do Kontroli Przestrzeni Powietrznej”

II Sytuacja szczegółowa

Koordinacja i dekonfliktacja użycia przestrzeni powietrznej realizowana jest w oparciu o zespoły zarządzania przestrzenią powietrzną, które funkcjonują na wszystkich szczeblach dowodzenia od brygad do GO Giżycko. Zapotrzebowanie na środki kontroli przestrzeni powietrznej odbywa się według standardowych procedur z uwzględnieniem wymogów czasowych.

Terminowe oraz doraźne zapotrzebowania na wykorzystanie przestrzeni powietrznej (w formie ACM REQ) przesyłane są od użytkowników przestrzeni powietrznej do Brygadowego Zespołu Zarządzania Przestrzenią Powietrzną. Zespół ten realizuje zadania związane z dekonfliktacją i koordynacją wykorzystania przestrzeni powietrznej w obszarze zainteresowania brygady. Zdekonfliktowane zapotrzebowania na środki kontroli przestrzeni powietrznej przesyłane są do zespołów zarządzania przestrzenią powietrzną wyższych szczebli dowodzenia. Równocześnie składający zapotrzebowanie otrzymuje informację o autoryzacji wysłanego zapotrzebowania na wykorzystanie przestrzeni powietrznej lub jej braku. Szczegółowe informacje na temat zaplanowanego wykorzystania przestrzeni powietrznej zawarte są w „Rozkazie do kontroli przestrzeni powietrznej”, który publikowany jest raz na dobę działań i dostarczany do wszystkich użytkowników przestrzeni powietrznej.

III Dane dodatkowe

Przydział numerów SHORADEZ:

1BPanc – 1 ÷ 12

2BZ – 13 ÷ 24

3BZ – 25 ÷ 36

ROZKAZ DO KONTROLI PRZESTRZENI POWIETRZNEJ

DO WYKONANIA: ODN1/ODN2/GO GIŻYCKO/
KOD SYSTEMU ŁĄCZNOŚCI:
WYSŁANO: SD SP MAZURIA
PRZEDMIOT: ACO 028
ĆWICZENIE: MAZURY 2005
OBOWIĄZUJE: OD 140600Z MAJ 2005 DO 150559Z MAJ 2005
ODNIESIENIE: BRAK
UWAGI DODATKOWE: BRAK

IDENTYFIKACJA/AGO/ROZKAZ DO KONTROLI PRZESTRZENI POWIETRZNEJ//
ACO/028//
OBOWIĄZUJE/140600Z/150559Z//
KLAUZULA TAJNOŚCI/JAWNE//

NARR (NAGŁÓWEK)/

ACO: aco_id[c8]/
VALID (OBOWIĄZUJE): start_time[c6]/end_time[c6]/
SECTION (SEKCJA): section[c2]/name[6]/fullname[40]/
OBJECT (OBIEKT): object_[sub]type[c10]/ident[c8]/shape[c8]/
ALT (WYSOKOŚĆ): min_alt[c14]/max_alt[c14]/
WIDTH (SZEROKOŚĆ): width[KM]/
NOTES (UWAGI): notes[c2000]/
PNT (PUNKT): coordinate [LL,GEO,UTM,RP]/radius[KM]/
PNTS (PUNKTY): coordinates[LL,GEO,UTM,RP]
//

SECTION/A./AR/AIR ROUTES//

AR/AA001/CORRIDOR/

ALT/FL150/FL350/

WIDTH/10 KM/

PNTS/553800N0123730E/542000N0101000E/533200N0095200E/
511700N0093100E/492500N/0111000E//

AR/AA002/CORRIDOR/

ALT/FL110/FL500/

WIDTH/10 KM/

PNTS/553800N0123730E/540800N0120800E/525500N0115200E/
520822N0114400E/510400N0130100E/500700N0141500E/491200N0164200E//

AR/AA003/CORRIDOR/

ALT/FL110/FL500/

WIDTH/10 KM/
 PNTS/553800N0123730E/540300N0134600E//
AR/AA004/CORRIDOR/
 ALT/FL220/FL400/
 WIDTH/10 KM/
 PNTS/542000N0101000E/540800N/0120800E//

SECTION/B./TC/TRANSIT CORRIDORS//

TC/AC001/CORRIDOR/
 ALT/FL080/FL500/
 WIDTH/10 KM/
 PNTS/535147N211816E/535617N213256E/535854N220203E//

TC/AC002/CORRIDOR/
 ALT/FL080/FL500/
 WIDTH/10 KM/
 PNTS/530519N213356E/532431N215603E/533634N220334E//

TC/AC003/CORRIDOR/
 ALT/FL080/FL500/
 WIDTH/10 KM/
 NOTES/
 PNTS/540800N0120800E/540300N0134600E/542200N0164100E//

TC/AC004/CORRIDOR/
 ALT/FL080/FL500/
 WIDTH/10 KM/
 PNTS/525500N0115200E/530700N0133000E/532000N0150300E/
 534100N0165800E//

SECTION/C./TL/TRVERSE LEVELS//

TL/TRVERSE-LEVEL-NIL//

SECTION/D./TR/TRANSIT ROUTES/-NIL-//

SECTION/E./SC/SPECIAL CORRIDORS/-NIL-//

SECTION/F./BDZ/BASE DEFENCE ZONES//

BDZ/AB001/CIRCLE/
 ALT/000FT AGL/10000FT AGL/
 NOTES/AIRBASE ŁOMŻA./
 PNT/531058N220449E /RADIUS: 10 KM//

BDZ/AB002/CIRCLE/
 ALT/000FT AGL/10000FT AGL/
 NOTES/AIRBASE SZCZYTNO./
 PNT/532909N205552E /RADIUS: 10 KM//

BDZ/AB003/CIRCLE/
 ALT/000FT AGL/10000FT AGL/
 NOTES/AIRBASE BIAŁYSTOK./
 PNT/530552N231012E/RADIUS: 10 KM//

BDZ/AB004/CIRCLE/

ALT/000FT AGL/10000FT AGL/
NOTES/AIRBASE OSTROŁĘKA./
PNT/530346N213318E /RADIUS: 10 KM//

BDZ/AB005/CIRCLE/

ALT/000FT AGL/10000FT AGL/
NOTES/AIRBASE MRĄGOWO./
PNT/534948N211723E/RADIUS: 10 KM//

BDZ/AB006/CIRCLE/

ALT/000FT AGL/10000FT AGL/
NOTES/AIRBASE KĘTRZYN./
PNT/540258N212545E/RADIUS: 10 KM//

SECTION/G./ROZ/RESTRICTED OPERATION ZONES//

AAVN/AR001/CIRCLE/

ALT/000FT AGL/10000FT AGL/
NOTES/BIAŁA PISKA./
PNT/533619N220232E/RADIUS: 10 KM//

AAVN/AR002/CIRCLE/

ALT/000FT AGL/10000FT AGL/
NOTES/RUCIANE NIDA./
PNT/533958N213042E/RADIUS: 10 KM//

AAVN/AR003/CIRCLE/

ALT/000FT AGL/10000FT AGL/
NOTES/ORZYSZ./
PNT/534718N215509E/RADIUS: 10 KM//

EW/AR006/AREA/

ALT/FL200/FL250/
PNTS/520800N0162300E/521700N01651000E/510500N0174400E/
505700N0171100E/520800N0162300E//

ABCCC/AR007/AREA/

ALT/FL200/FL250/
PNTS/533300N0153200E/533300N0160000E/525300N0160000E/
525230N0153440E/533300N0153200E//

END//

SECTION/H./WFZ/WEAPON FREE ZONES/-NIL-//

SECTION/I./HIDACZ/HIGH DENSITY AIRSPACE CONTROL ZONES/-NIL-//

SECTION/J./SL/SAFE LANES///

SL/SL001/LINE/

ALT/FL080/FL500/
WIDTH/5 KM/
PNTS/533740N214840E/533814N214007E//

END//

SL/SL002/LINE/

ALT/FL080/FL500/
WIDTH/5 KM/
PNTS/533841N213223E/534257N214635E//

END//

~~SL/SL003/LINE/~~

ALT/FL080/FL500/

WIDTH/5 KM/

PNTS/534217N215401E/533954N220007E/533851N220124E//

END//

~~SECTION/K./CL/COORDINATION LEVEL//~~

~~CL/COORD.-LEVEL//~~

NOTES/OVER REAR AREA TO IIF OFF LINE – 500FT AGL, OVER FORWARD
AREA – 150FT AGL.//

END//

~~SECTION/L./MACM/MARITIME AIRSPACE CONTROL MEANS/-NIL-//~~

~~SECTION/M./IFF/IFF SWITCH OFF LINE//~~

~~IFF OFF/IFF-OFF-LINE/LINE/~~

PNTS/541251N213130E/540048N214356E/535415N215058E/

534646N215430E/533526N220250E//

END//

~~SECTION/N./IFF/IFF SWITCH ON LINE//~~

~~IFF ON/IFF-ON-LINE/LINE/~~

PNTS/540502N215054E/535110N220024E/533749N221634E/

533219N222423E//

END//

~~SECTION/O./RBFA/REAR BOUNDARY OF FORWARD AREA/-NIL-//~~

~~SECTION/P./REMARKS/REMARKS AND AMPLIFICATIONS/-NIL-//~~

~~SECTION/X./OTHERS/OTHER COORDINATION LINES AND AREAS/-NIL-//~~

IV Praca do wykonania

1. Zapoznać się z dokumentami normującymi realizację zadań związanych z dekonfliktacją i koordynacją wykorzystania przestrzeni powietrznej i informacjami z założenia.
2. Wrysować dane z Rozkazu do koordynacji przestrzeni powietrznej i Rozkazu operacyjnego na mapę.

3. Ocenic sytuacje w przestrzeni powietrznej, zidentyfikowac ewentualne zagrozenia wynikajace z wykorzystania tej przestrzeni.
4. Brac czynny udzial w pracy sztabu brygady.

Opracował
mjr Piotr SKWORZEC

JAWNE

AKADEMIA OBRONY NARODOWEJ
WYDZIAŁ WOJSK LĄDOWYCH
INSTYTUT ZARZĄDZANIA I DOWODZENIA

Egz. nr...

Ćwiczenie nr 122

DZIAŁANIA TAKTYCZNE
W TERENIE LESISTO-JEZIORNYM
(OBÓZ WIOSENNY – MAZURY 2005)

ROZKAZ OPERACYJNY DOWÓDCY 1DZ

WARSZAWA

2005

Egz. nr 2 z 28
1 DZ
BIAŁA PISKA
140500 A MAJ
D/Z/05/29

ROZKAZ OPERACYJNY Nr 29

Dokumenty odniesienia: Mapa 1 : 100 000, arkusze n-34-55,56; -57,58; -59,60; 67,68; -69,70; -71,72; -79,80; -81,82; -83,84; -91,92; -93,94; -95,96; -103,104; -105,106; -107,108; seria M653, wydanie 1, OTSG WP, 1999.

Strefa czasowa: ALFA

Podział sił: Patrz Załącznik A (Podział Sił).

1. SYTUACJA

a. Przeciwnik.

- (1) Po długotrwałym konflikcie dyplomatycznym, w dniu 14 maja o godzinie 03.00 zmasowanymi uderzeniami lotnictwa myśliwsko – bombowego, raketowo – artyleryjskim i systemów walki elektronicznej SZ „REDLANDII” rozpoczęły działania wojenne.
- (2) Celem operacji zaczepnej jest rozbicie sił głównych „MAZURII” w obszarze na północny-wschód od Warszawy i uchwycenie rubieży: GIŻYCKO – RYN – MIKOŁAJKI – PISZ – SZCZUCZYN - OSOWIEC, a następnie utworzenie na tym terenie podporządkowanej sobie Mazurskiej Republiki Autonomicznej.
- (3) Przeciwnik od 140500 MAJ prowadzi działania zaczepne oddziałami wydzielonymi 9 BZ i 10 BPanc, które przekroczyły granice z MAZURIA, w rejonie miejscowości: MALESOWIZNA i KALETNIK i prowadzą natarcie w kierunkach: PRZEROŚL – MALESOWIZNA i LESZCZEWO – KALETNIK. Natarcie pierwszorzutowych brygad (9 BZ i 10 BPanc z GO SEJNY) wspiera lotnictwo myśliwsko – bombowe „REDLANDII” oraz lotnictwo wojsk lądowych.
- (4) Dowódca 1DZ ocenia, że celem działania pierwszorzutowych brygad GO SEJNY jest pobicie sił broniących pasa przesłaniania, opanowanie obiektów: WRONKI, EŁK i stworzenie warunków do rozpoczęcia

JAWNE

operacji zaczepnej przez siły główne GO SEJNY prawdopodobnie w kierunku: WRONKI - MIKOŁAJKI.

- (5) Warianty możliwego zagrożenia ze strony przeciwnika patrz uzupełnienie nr 1 do Załącznika B (Rozpoznanie).

b. Wojska własne.

- (1) Zadaniem GO GIŻYCKO zatrzymanie natarcia przeciwnika najdalej na rubieży: GIŻYCKO, ORZYSZ, SZCZUCZYN i stworzenie warunków do wykonania zwrotu zaczepnego przez odwód DWŁąd.
- (2) Dowódca GO GIŻYCKO zamierza, punkt ciężkości działań obronnych skupić na utrzymaniu przesmyków międzyjeziornych: WYDMINY, STARE JUCHY, EŁK i GIŻYCKO, ORZYSZ. W wypadku włamania się przeciwnika w głąb ugrupowania obronnego, ostatecznie załamać jego natarcie najdalej na linii OPAL.
- (3) W kolejnych dniach operacji zabezpieczyć wejście do walki odwodu DWŁąd, który uderzeniem zbieżnym z rubieży: płd. GRAJEWO, NOWA WIEŚ EŁCKA w kierunku: SZCZUCZYN, SEJNY oraz z rubieży: KRUKLANKI, WYDMINY, w kierunku GIŻYCKO, SUWAŁKI rozbije siły w obszarze włamania i odzyska utracony obszar kraju.

c. Zmiany w podporządkowaniu.

- (1) Zakończyć do 141400 A MAJ
- (2) Patrz Załącznik A (Podział Sił).

2. ZADANIE

1DZ przejmuje odpowiedzialność za zwalczanie przeciwnika od linii AMETYST. Broni nakazanego pasa i nie dopuszcza do rozciągnięcia ugrupowania bojowego dywizji. Dąży do zatrzymania przeciwnika najdalej na linii OPAL.

3. REALIZACJA

a. Zamiar walki.

- (1) Myślą przewodnią jest skupienie wysiłku na aktywnej obronie przesmyków międzyjeziornych w głównym pasie obrony dywizji oraz walka z desantami o oddziałami wydzielonymi w tyłowym pasie obrony.
- (2) Sposób wykonania. Działaniami zgrupowań taktycznych w pasie sił przesłaniania opóźnić i kanalizować natarcie przeciwnika na kierunkach: OLECKO, MIKOŁAJKI i AUGUSTÓW, ORZYSZ. Silnym pierwszym rzutem, załamać natarcie przeciwnika w głównym pasie

obrony dywizji, jednak nie dalej niż na linii OPAL. Brygadą odwodową osłaniać pas tyłowy dywizji nie dopuszczając do wysadzenia desantów i wesprzeć działanie pierwszorzutowych brygad na kierunku największego zagrożenia. W wypadku włamania się przeciwnika w głąb obrony, lokalnymi zwrotami zaczepnymi i działaniami rajdowymi szwadronu kawalerii powietrznej, odrzucić go poza rubież przesmyków. Rejon kluczowy obrony: WYDMINY, STRADUNY, ORZYSZ.

(3) Ugrupowanie bojowe:

(a) pierwszy rzut: 2 BZ, 1 BPanc;

(b) odwód: 3 BZ, 14 bkpów;

(4) Priorytety wsparcia i zabezpieczenia:

(a) Wsparcie przez artylerię:

(i) Priorytet wsparcia ogniowego do PL OPAL na kierunku 2BZ.

Podczas wykonania kontrataku oraz walki z GDSz i OW przeciwnika na korzyść 3BZ.

(ii) Priorytet zwalczania celów przez artylerię dywizyjną: baterie artylerii, SD szczebla brygad i dywizji, elementy rozpoznania i WE.

(b) Priorytety obrony przeciwlotniczej osłona zgrupowań pierwszorzutowych przed uderzeniami lotnictwa wojsk lądowych.

(c) Główny wysiłek wsparcia inżynierskiego w pierwszym etapie skupić na umocnieniu obrony 2BZ w rejonie kluczowym: WYDMINY, STRADUNY, ORZYSZ. W drugim etapie na wsparciu mobilności pododdziałów 3BZ wykonujących zwroty zaczepne.

b. 1 BPanc.

(1) Przejąć odpowiedzialność za zwalczanie przeciwnika od linii AMETYST.

(2) Bronić nakazanego rejonu jak Załącznik C (Plan Obrony).

(3) Zatrzymać natarcie przeciwnika najdalej na linii OPAL.

c. 2 BZ.

(1) Przejąć odpowiedzialność za zwalczanie przeciwnika od linii AMETYST.

(2) Zabezpieczyć wyjście z walki 10 BZ z obszaru sił osłony.

(3) Bronić nakazanego rejonu jak Załącznik C (Plan Obrony).

JAWNE

- (4) Zatrzymać natarcie przeciwnika najdalej na linii OPAL.
- (5) Być w gotowości do zabezpieczenia wejścia do walki zgrupowania taktycznego ze składu 3BZ, z linii CZARNA.

d. 3BZ.

- (1) Przejąć odpowiedzialność za prowadzenie działań w tyłowym pasie obrony dywizji jak Załącznik C (Plan Obrony).
- (2) Główny wysiłek działań skupić na zwalczaniu TDP i GDSz oraz OW w swoim rejonie odpowiedzialności.
- (3) Częścią sił być w gotowości do wykonania zwrotu zaczepnego z linii CZARNA i opanowania obiektów WYDMINY i GAWLIK.

e. 14bkpow.

- (1) 140500MAJ wydzielić 1szkpow w podporządkowanie 2BZ.
- (2) 140500MAJ wydzielić 2szkpow w podporządkowanie 3BZ.
- (3) 14bkpow bez dwóch szwadronów stanowić odwód dowódcy 1DZ.

f. 1pa.

- (1) Realizować wsparcie ogniowe 1DZ w głębi oraz na korzyść podległych brygad.
- (2) Patrz Załącznik D (Wsparcie ogniowe);

g. 1pplot.

- (1) We współdziałaniu z pododdziałami przeciwlotniczymi brygad zapewnić obronę przeciwlotniczą pierwszorzutowym brygadam przed rozpoznaniem i uderzeniami z powietrza.
- (2) Patrz Załącznik E (Obrona powietrzna);

h. 1br.

- (1) Prowadzić działania rozpoznawcze w pasie odpowiedzialności rozpoznawczej dywizji, przednia granica na linii TANGO (granica państwa), tylna granica – linia POLONEZ.
- (2) Rozwinięcie potencjału rozpoznania uzgodnić z dowódcami 1BPanc 2 i 3 BZ oraz siłami OT.
- (3) Ustalić:
 - (a) Kierunek podejścia i skład głównego zgrupowania uderzeniowego oraz czas wejścia do bitwy odwodu GO „SEJNY”;
 - (b) Rozmieszczenie i kierunki podejścia odwodów GO „SEJNY”.

JAWNE

(4) Priorytet działalności rozpoznawczej na określeniu prawdopodobnego celu i zamiaru działania 2 DZ i 11 BZ.

(5) Patrz Załącznik B (Rozpoznanie).

i. 1bsap.

(1) Wspierać działania dywizji w stworzeniu dogodnych warunków terenowych do prowadzenia skutecznej i trwałej obrony pierwszorzutowych oddziałów broniących pasa obrony od linii FEBA.

(2) Nie dopuścić do rozcięcia ugrupowania bojowego dywizji oraz zapewnić odpowiednie warunki do przekraczania terenu podczas wykonywania zwrotów zaczepnych.

(3) Patrz Załącznik F (Inżynierijny);

j. 1kchem

(1) Priorytet rozpoznania skażeń: drogi dowozu i ewakuacji oraz główne rejony logistyczne;

(2) Priorytet likwidacji skażeń: elementy dowodzenia i łączności, jednostki obrony przeciwlotniczej i artylerii, główne urządzenia logistyczne oraz wojska w rejonach odtwarzania zdolności bojowej;

(3) Patrz Załącznik G (Obrona przeciwchemiczna);

k. Wytyczne koordynujące.

(1) Czas gotowości do działań obronnych 150200 MAJ.

(2) Linia bezpieczeństwa wsparcia ogniowego 1 DZ (FSSL):

(a) nr 1: jak linia PL AMETYST. Obowiązuje na sygnał REBAK, z chwilą przejścia pododdziałów 10BZ z obszaru osłony przez linię przejścia odpowiedzialności 1DZ.

(b) Kolejne położenia uzgodnić z ZWDz 1DZ do 142000

(3) Rejony artylerii przełożonego:

(a) nr 1: GORŁÓWKO (EE8080), pkt 179,0 (EE7783), SZCZECINOWO (EE7681) zajęty do czasu podania sygnału REBAK;

(b) nr.2: pld. GARŁÓWKA (EE8080), pkt. 182,3 (EE7879), GORŁO (EE7978), pkt. 1138,9 (EE8079) zajęty do czasu do czasu podania sygnału REBAK;

JAWNE

- (c) nr 3: PANISTRUGA (EE7277), pkt 204,5 (EE7474), pkt 175,2 (EE7173) zajęty od czasu podania sygnału REBAK do podania sygnału REDA;
 - (d) nr 4: DUDKA (EE6582), pkt 147,7 (EE6483), pkt 141,8 (EE6684) zajęty od czasu podania sygnału REBAK do podania sygnału REDA;
 - (e) nr. 5 LIPIŃSKIE (EE6180), pkt. 147,0, LIPOWY DWÓR (EE5979), poj. zabud. (EE5978), pkt. 158,5 zajęty od czasu podania sygnału REDA;
 - (f) nr. 6: pkt 170,3 (EE5883), pkt. 139,0 (EE5882), UPALY (EE5782) zajęty do czasu podania sygnału REDA.
- (4) droga wycofania 10BZ z obszaru sił osłony: OLECKO, STARE JUCHY, ORZYSZ, PISZ.
- (5) Wyjście na PL CZARNA:
- (a) Droga podejścia do PL CZARNA – GIZYCKO, UPALTY, RUDZEWO-RUDA, PAPROTKI-MIŁKI.
 - (b) Rubież ataku – jak Załącznik C (Plan obrony) 1 DZ.
 - (c) Pas natarcia – jak Załącznik C (Plan obrony) 1 DZ.
- (6) Utrzymywać środki ochrony przed skażeniami w gotowości odpowiadającej zagrożeniom.
- (7) Przedsięwzięcia ochronne realizować natychmiast po alarmach chemicznych, wystąpieniu symptomów porażenia chemicznego oraz po atakach raketowych i artyleryjskich.
- (8) W przypadku zagrożeń promieniotwórczych nie dopuścić do przekroczenia dawki promieniowania 50 cGy.

4. ZABEZPIECZENIE LOGISTYCZNE

a. Patrz Załącznik H (Zabezpieczenie logistyczne).

5. DOWODZENIE I ŁACZNOŚĆ

a. Dowodzenie.

- (1) SD 1DZ - w rejonie: BIAŁA PISKA;
- (2) TSD 1DZ – w rejonie: PISZ;
- (3) Meldunki składać:
 - (a) 2100 z 2000
 - (b) 0700 z 0600.

- (4) Kolejność przekazywania dowodzenia wg procedury BIZON;
- (5) Przemieszczenie stanowisk dowodzenia do nowych rejonów określone będzie w zarządzeniach przygotowawczych.

b. Łączność.

- (1) Patrz Załącznik I (Łączność i informatyka);

Potwierdzić przez środki łączności.

KUBIŃSKI
PODPULKOWNIK

Za zgodność:

SŁOWIK

MAJOR

Załączniki:

- A - Poziół sił;
- B - Rozpoznanie;
- C - Plan obrony (*kalka - oddzielne wydawnictwo*);
- D - Wsparcie ogniowe;
- E - Obrona powietrzna;
- F - Inżynieryjny;
- G - Obrona przeciwchemiczna;
- H - Zabezpieczenie logistyczne;
- I - Łączność i informatyka;
- J - Walka elektroniczna (*na potrzeby ćwiczenia nie wykonuje się*);
- K - Obrona Terytorialna;
- L - LWL;
- M - Wsparcie lotnicze (*na potrzeby ćwiczenia nie wykonuje się*);
- N - Zarządzanie przestrzenią powietrzną;
- O - Działania psychologiczne (*na potrzeby ćwiczenia nie wykonuje się*);
- P - Działania specjalne (*na potrzeby ćwiczenia nie wykonuje się*);
- Q - Maskowanie (*na potrzeby ćwiczenia nie wykonuje się*);
- R - Działania w obszarze tyłowym (*na potrzeby ćwiczenia nie wykonuje się*).

JAWNE

Rozdzielnik: Egz. nr**Zewnętrzny:****Do realizacji:**

1BPanc	1
2BZ	2
3BZ	3
1pa	4
1ppiot	5
1plog	6
1br	7
1bsap	8
1dow	9
1bŻW	10
1bzapas	11
1kWE	12
1kchem	13

Do wiadomości:

GO GIŻYCKO	14
WSzW Mragowo	15

Wewnętrzny:**Do realizacji:**

Zespół Dowodzenia	16-17
Zespół Wsparcia Dowodzenia	18-19
Zespół Wsparcia Działań	20-21
Zespół Zabezpieczenia Działań	22-23
TSD	24-26

Do wiadomości:

Dowódca	27
a/a	28

Wydrukowano w 95 egz.

Egz. nr 1-25 dokumentacja ćwic. nr 122

Egz. nr 26-95 archiwum bibl. ogólnej

Wyk. pplk M. KUBIŃSKI z zespołem oficerów

Druk AON zam. nr 343/WW/

ZAŁĄCZNIK A (PODZIAŁ SIŁ)
DO ROZKAZU OPERACYJNEGO Nr 29 1DZ

I rzut

1BPanc⁽⁺⁾
1/2/2BSap
2BZ⁽⁺⁾
2/2/2Bsap
bOT „WYDMINY”
1szkpow
1eśsz/1pśb
1klśsz/3/1pśb
1kŻW

Odwód

Nr 1 3BZ⁽⁺⁾
2/1bsap
1/bOT „GIZYCKO”
1/bOT „ORZYSZ”
2szkpow
2eśsz/1pśb
2klśsz/3/1pśb
2kŻW
Nr 2 14bkpow⁽⁻⁾
1szkpow (do 2BZ)
2szkpow (do 3BZ)

Rozpoznanie

1br
1kWE

Artyleria

1pa

OZap

Nr 1 kmin⁽⁻⁾ (plmin do OZap nr 2)

Nr 2 plmin

Odwód Inżynierii

1bsap⁽⁻⁾

Obrona przeciwlotnicza

1pplot

Obrona przeciwchemiczna

1kchem

Logistyka

1plog
1bzapas
1bŻW⁽⁻⁾
1kŻW (do 2BZ)
2kŻW (do 3BZ)

ZAŁĄCZNIK B (ROZPOZNANIE)
DO ROZKAZU OPERACYJNEGO Nr 29 1DZ

1. SYTUACJA.

- a. Od 0500 wojska lądowe prowadzą operację zaczepną. Związki taktyczne GO „SEJNY” nacierają w kierunku: PRZEROŚL, MIKOŁAJKI. Pierwszorzutowe brygady 9BZ i 10 BPanc dążą do pokonania pasa sił przestania. Odwód - 2 DZ i 11 BZ przegrupowuje się w rejon bitwy, prawdopodobnie z zamiarem rozbicia w kolejnych dniach operacji głównego zgrupowania obronnego.
- b. GO KUŹNICA posiadając w pierwszym rzucie 2 BZ naciera w kierunku: SUWAŁKI, ORZYSZ osłaniając lewe skrzydło zgrupowania uderzeniowego. W odwodzie pozostaje 3 BPanc.
- c. Siły powietrzne realizują zadania wywalczenia i utrzymania przewagi w powietrzu oraz działania w ramach izolacji pola walki. Lotnictwo wojsk lądowych wspiera walkę pierwszorzutowych jednostek w czasie wprowadzania do działań kolejnych sił zgrupowania uderzeniowego.
- d. Celem politycznym REDLANDII jest odzyskanie utraconego w wyniku wcześniejszego konfliktu obszaru poprzez przyłączenie części zajętych terenów. Cel ten zamierza osiągnąć poprzez:
 - (1) Przeprowadzenie połączonej powietrzno-lądowej operacji zaczepnej mającej doprowadzić do zajęcia spornego regionu.
 - (2) Izolowanie spornego obszaru, w celu stworzenia dogodnych warunków do negocjacji pokojowych.
 - (3) Postawienie społeczności międzynarodowej przed faktami dokonanymi i ogłoszenie deklaracji utrzymania pokoju na opanowanym obszarze.

2. ZADANIE/MISJA.

3. REALIZACJA.

a. Zadania dla podległych jednostek.

(1) 1BPanc

- (a) Zapewnić napływ informacji ze strefy rozpoznania – EŁK – RACZKI, GONIĄDZ - KUMIAŁA.
- (b) Zaplanować wykorzystanie dwóch wylotów śmigłowców rozpoznawczych w rejonie odpowiedzialności.

JAWNE

- (c) Uzgodnić z dowódcą 1br rejonu stanowisk startowych wyrzutni BSR, a z dowódcą 1krel rejonu rozwinięcia części dywizyjnego systemu WE w ugrupowaniu brygady.
- (d) Koordynacji granic strefy odpowiedzialności dokonać z 2BZ i 1br.

(2) 2BZ

- (a) Prowadzić działania rozpoznawcze w strefie rozpoznania: KRUKLANKI (EE 6094) – KOWALE OLECKIE (EF 9202), EŁK – RACZKI (EE 1686)
- (b) Zaplanować wykorzystanie dwóch wylotów śmigłowca rozpoznawczego.
- (c) Na okres zwrotu zaczepnego podporządkować dowódcy 3 BZ elementy rozpoznawcze w pasie jego natarcia.
- (d) Koordynacji działań rozpoznawczych dokonać z 1 BPanc i 1 br, a na okres działań zaczepnych z 3 BZ.

(3) 3BZ

- (a) Prowadzić działania rozpoznawcze w strefie rozpoznania – określają studenci,
- (b) Zapewnić wymianę informacji z brygadami pierwszego rzutu,
- (c) Koordynacji granicy pasów rozpoznania dokonać według ustaleń z 1 BPanc i 2BZ.
- (d) W czasie zwrotu zaczepnego zapewnić napływ informacji z pasa natarcia, ze strefy: CZYPRKI (EE 6177) – KRUKLANKI (EE 6094), STARE JUCHY (EE 7776) – WĘŻEWO (EF 8101)
- (e) Uzgodnić sposób podporządkowania elementów rozpoznawczych 2BZ na kierunku natarcia.

(4) 1 pa

- (a) nawiązać współdziałanie w zakresie wymiany informacji o obiektach rażenia z zespołami rozpoznawczymi 1 BPanc i 2BZ oraz 1br,
- (b) zapewnić napływ informacji o artylerii przeciwnika,
- (c) przekazywać dane o rejonach stanowisk ogniowych, systemach dowodzenia i punktach obserwacyjnych artylerii przeciwnika.

JAWNE

(5) 1 pplot

- (a) Uprzedzać jednostki dywizji o nadlatujących statkach powietrznych przeciwnika.
- (b) Nawiązać współdziałanie z 1 krel w ramach wymiany informacji o sytuacji radiolokacyjnej po stronie przeciwnika.
- (c) meldować skład i rodzaj samolotów wykonujących uderzenia.

(6) 1 br

- (a) prowadzić działania rozpoznawcze w strefie rozpoznania – linia TANGO - POLONEZ;
- (b) koordynacji pasa działań rozpoznawczych dokonać na czas walki z siłami w pasie przesłaniania, a następnie z 2 i 3BZ oraz 1 BPanc.
- (c) Zapewnić aktualność informacji o ugrupowaniu i kierunkach natarcia związków taktycznych GO „SEJNY” i „KUŹNICA”.
- (d) śledzić kierunek przemieszczania oraz ustalić czas wejścia do bitwy odwodu GO „SEJNY”.

(7) 1 bs

- (a) ustalić czas i kierunki prowadzonych przez przeciwnika prac inżynierskich nakierowanych na zdejmowanie zapór i pól minowych, określić prawdopodobne kierunki uderzenia.
- (b) Zapewnić napływ informacji o wojskach inżynierskich jednostek przeciwnika oraz ich możliwościach inżynierskich.

(8) 1 eśm.

- (a) ustalić czas i kierunki wprowadzenia do walki sił głównych GO „SEJNY” i „KUŹNICA”.
- (b) Zapewnić napływ informacji o przemieszczaniu jednostek przeciwnika oraz ich możliwościach bojowych.
- (c) Wydzielić na korzyść 2 i 3 BZ śmigłowiec, przygotować do działania na sygnał z pola walki.
- (d) Koordynacja działań z WRiA, LWL poprzez Centrum Wsparcia Działań dywizji (w zależności od potrzeb).
- (e) Zapotrzebowanie na środki kontroli przestrzeni powietrznej poprzez dywizyjny element zarządzania przestrzenią powietrzną

(9) 1 krel

- (a) rozpoznać i zakłócać sieci dowodzenia brygad pierwszorzutowych, sieć dowodzenia artylerią GO „SEJNY” i „KUŹNICA”.
- (b) zapewnić ochronę własnych systemów dowodzenia
- (c) patrz Aneks J – Walka elektroniczna.

(10) 1 kchem

- (a) Priorytety rozpoznania skażeń:
 - (i) rozpoznanie skażeń w rejonie rozmieszczenia elementów logistycznych SD;
 - (ii) rozpoznanie dróg manewru, dowozu i ewakuacji;
- (b) Monitorować sytuację skażeń.
- (c) Zorganizować powietrzne rozpoznanie skażeń w obszarze odpowiedzialności dywizji.
- (d) Prowadzić monitoring rejonów składowania i przetrzymywania toksycznych środków przemysłowych.
- (e) Patrz Aneks G – Obrona przeciwchemiczna.

b. Kontrwywiad.

c. Koordinacja działań.

(1) Wymagania w zakresie rozpoznania.

- (a) Jaki jest cel działania i zamiar przeciwnika?
- (b) Kiedy oraz w jakim ugrupowaniu operacyjnym GO „SEJNY” podejdzie pod przednią linię obrony?
- (c) W jaki sposób i kiedy GO „SEJNY” może wykorzystać swój odwód?
- (d) Jaki będzie cel i zamiar działania GO „KUŹNICA”?
- (e) Kiedy wykona uderzenie GO „KUŹNICA” i jakie przyjmie ugrupowanie operacyjne?
- (f) Jaki charakter mogą mieć działania przeciwnika w wymiarze powietrzno-lądowym w pasie obrony 1DZ?

(2) Pozyskiwanie danych rozpoznawczych.

JAWNE

- (a) Regionalny Sztab Kryzysowy zapewnia informacje o położeniu i sytuacji w strefie działań tyłowych, aktach sabotażu i dywersji, migracji ludności, działaniach zbrojnego podziemia.
- (b) GO „GIŻYCKO” przekazuje informacje o położeniu i sytuacji przeciwnika na wsch. od linii GRANICA.
- (c) 10BZ przekazuje niezbędne dane o kierunkach natarcia i systemie dowodzenia związków taktycznych GO SEJNY w okresie przygotowania i prowadzenia walki w pasie przesłaniania do czasu przekroczenia linii PL POLONEZ.

(3) Obchodzenie się z ludźmi, dokumentami i materiałami.

- (a) Jeńców po wstępnym przesłuchaniu odsyłać na SD 1DZ w m. BIAŁA PISKA.
- (b) Dokumenty bojowe, egzemplarze nowego uzbrojenia i wyposażenia odsyłać j.w.

(4) Wymagania w zakresie wyposażenia i informacji.

- (a) Mapy do działania: 1 : 100 000, wydanie 1999, 1 : 50 000, wyd. 1998.
- (b) Punkty dowiązania /przyłożenia/ graficznych dokumentów rozpoznawczych dla map
1 : 50 000
- (c) nr 1 – EE 4290 (KAMIONKI),
- (d) nr 2 – EE 8955 (BOBRY).
- (e) Zapotrzebowanie na wiadomości o przeciwniku, oraz zdjęcia lotnicze i mapy przesyłać pocztą polową i przez techniczne środki łączności do G2 1DZ.
- (f) Plany zbierania informacji przesyłać po wykonaniu zgodnie z obowiązującymi SOP.

(5) Meldunki i ich rozdział.

- (a) składanie meldunków dobowych o 20.00 z sytuacji na 19.00, w meldunku ujmować:
- (b) położenie wykrytych jednostek przeciwnika,
- (c) rozmieszczenie własnych elementów,
- (d) meldunki o stanie ukończenia jednostek przesyłać do zespołu G1 codziennie o 15.00,

- (e) obieg informacji rozpoznawczych - priorytet dla jednostek artylerii, odbiór danych z rozpoznania lotniczego - częstotliwość oznaczona kodem IV.

(6) Inne instrukcje.

- (a) gotowość systemu rozpoznania osiągnąć do (określają studenci).
- (b) linie koordynacji działań rozpoznawczych:
- (c) Pomiędzy elementami rozpoznania osobowego 1DZ a brygadami – linia POLONEZ,
- (d) Pomiędzy elementami rozpoznania osobowego brygad pierwszego rzutu a batalionami określa studenci.

4. WSPARCIE/ZABEZPIECZENIE LOGISTYCZNE.

5. DOWODZENIE I ŁĄCZNOŚĆ.

- a. realizować przedsięwzięcia biernej obrony radioelektronicznej,
- b. wydzielić patrole i elementy ubezpieczenia z jednostek pancernych i zmechanizowanych,
- c. zorganizować nadzorowanie obszarów tyłowych,
- d. koordynować przestrzeganie zasad przepływu informacji o przeciwniku w podległych i współdziałających komórkach i jednostkach.

UZUPEŁNIENIA:

1. Prognoza zagrożenia.
2. Wzorce doktrynalne działania przeciwnika.

JAWNE

UZUPEŁNIENIE 1 (PROGNOZA ZAGROŻENIA)
DO ZAŁĄCZNIKA B (ROZPOZNANIE)
DO ROZKAZU OPERACYJNEGO Nr 29 1 DZ

1. WOJSKA LADOWE

a. Wariant I – zasadniczy

REDLANDIA – po pokonaniu trzema brygadami pasa osłony i uchwyceniu obiektów: „WRONKI”, „EŁK”, „GRAJEWO” zabezpieczy wprowadzenie do walki sił głównych GO „SEJNY” i GO „KUŹNICA”. Główne uderzenie przeciwnik wykona dwoma brygadami 2 DZ na kierunku WRONKI-MIŁKI dążąc do uchwycenia obiektów GIŻYCKO-MIŁKI i tym samym stworzenia dogodnych warunków do wprowadzenia drugorzutowej brygady pancernej na kierunku GIŻYCKO-MIKOŁAJKI i uchwycenia obiektu: „MIKOŁAJKI”. W centrum ugrupowania do działań zaczepnych przejdzie samodzielna 11 BZ dążąc do uchwycenia obiektów ORZYSZ i PISZ. Na lewo działania zaczepne w celu osłony skrzydła głównego zgrupowania uderzeniowego prowadzić będzie 2 BZ i 3 BPanc z GO „KUŹNICA” dążąc do uchwycenia obiektów SZCZUCZYN i PISZ. Przeciwnik w toku działań bojowych będzie szeroko wykorzystywał TDF oraz oddziały obejścia w celu uchwycenia przesmyków i cieśnin. Należy liczyć się z oddziaływaniem śmigłowców bojowych w składzie do klucza włącznie. Możliwa jest też destrukcyjna działalność mniejszości narodowej prowadzącej działania nieregularne w celu dokonania zniszczeń w obiektach przemysłowych oraz w infrastrukturze terenowej. Na szeroką skalę będą wykorzystywane pododdziały miotaczy ognia, oraz środki WE.

a. Wariant II

Przeciwnik po pokonaniu pasa osłony i uchwyceniu obiektów WRONKI, EŁK, GRAJEWO wprowadzi do walki jednocześnie trzy brygady 2 DZ wykonując główne uderzenie na kierunku WRONKI MIŁKI MIKOŁAJKI. Po uchwyceniu obiektów GIŻYCKO, MIŁKI, ORZYSZ spotęguje natarcie wprowadzając do walki 11 BZ na kierunku: MIŁKI, MIKOŁAJKI dążąc do uchwycenia obiektu MIKOŁAJKI. Na kierunku ORZYSZ-PISZ w celu uchwycenia obiektu PISZ możliwe jest wprowadzenie do walki po odtworzeniu zdolności bojowej części sił złożonych z oddziałów które pokonywały pas osłony.

2. SIŁY POWIETRZNE

- a. Jednostki lotnictwa myśliwsko-bombowego, rozpoznawczego i transportowego będą prawdopodobnie angażowane do działań w operacji lądowej. Pozostała część sił powietrznych przeciwnika prawdopodobnie będzie wykonywała zadania w operacji powietrznej i morskiej. Takie natężenie działań lotnictwa sprawi, że wysiłek sił powietrznych będzie mniejszy od zakładanych.
- b. Lotnictwo rozpoznawcze przeciwnika prowadzić może rozpoznanie bezpośrednie i elektroniczne na głównych kierunkach działań w strefie taktyczno-operacyjnej w celu uzyskania informacji o rozmieszczeniu wojsk lądowych ich ugrupowaniu, wykonywanych manewrach oraz obiektach stałych i ruchomych przewidzianych do uderzeń ogniowych.
- c. Lotnictwo wojsk lądowych może realizować zadania z zakresu transportu wojsk do rejonów przewidywanych działań bojowych, zwalczania wybranych elementów ugrupowania bojowego, w tym obiektów OPL i stanowisk dowodzenia szczebla taktycznego, minowania narzutowego na skrzydłach i w lukach działających jednostek lądowych. Śmigłowce bojowe realizować będą bezpośrednie wsparcie walczących oddziałów oraz zabezpieczać wysadzanie TDP.

3. SIŁY MORSKIE

Prowadzą szeroko zakrojone działania morskie z zakresu izolacji obszaru działań, nadzorują wody terytorialne, realizują zadania logistyczne

4. WE

Systemy elektroniczne REDLANDII są zorganizowane w oparciu o etatowe siły i środki związków operacyjnych i taktycznych. W ramach przygotowania wojsk w rejonach ześrodkowania rozwinięto polowe systemy łączności, w których uruchomione zostały sieci radiowe KF i UKF oraz połączenia radioliniowe. Z rozpoznania agenturalnego napłynęły informacje o przejęciu łączy od telekomunikacji REDLANDII oraz intensywnej rozbudowie linii kablowych i radioliniowych w tylowej strefie działań. Nie stwierdzono zmian w charakterze pracy systemów łączności okresu pokojowego, natomiast są sygnalizowane poważne zmiany w radioelektronicznych systemach OP i lotnictwa. Dokonywane są wyłączenia szeregu stacji radiolokacyjnych i zmiany ich dyslokacji.

5. ABC

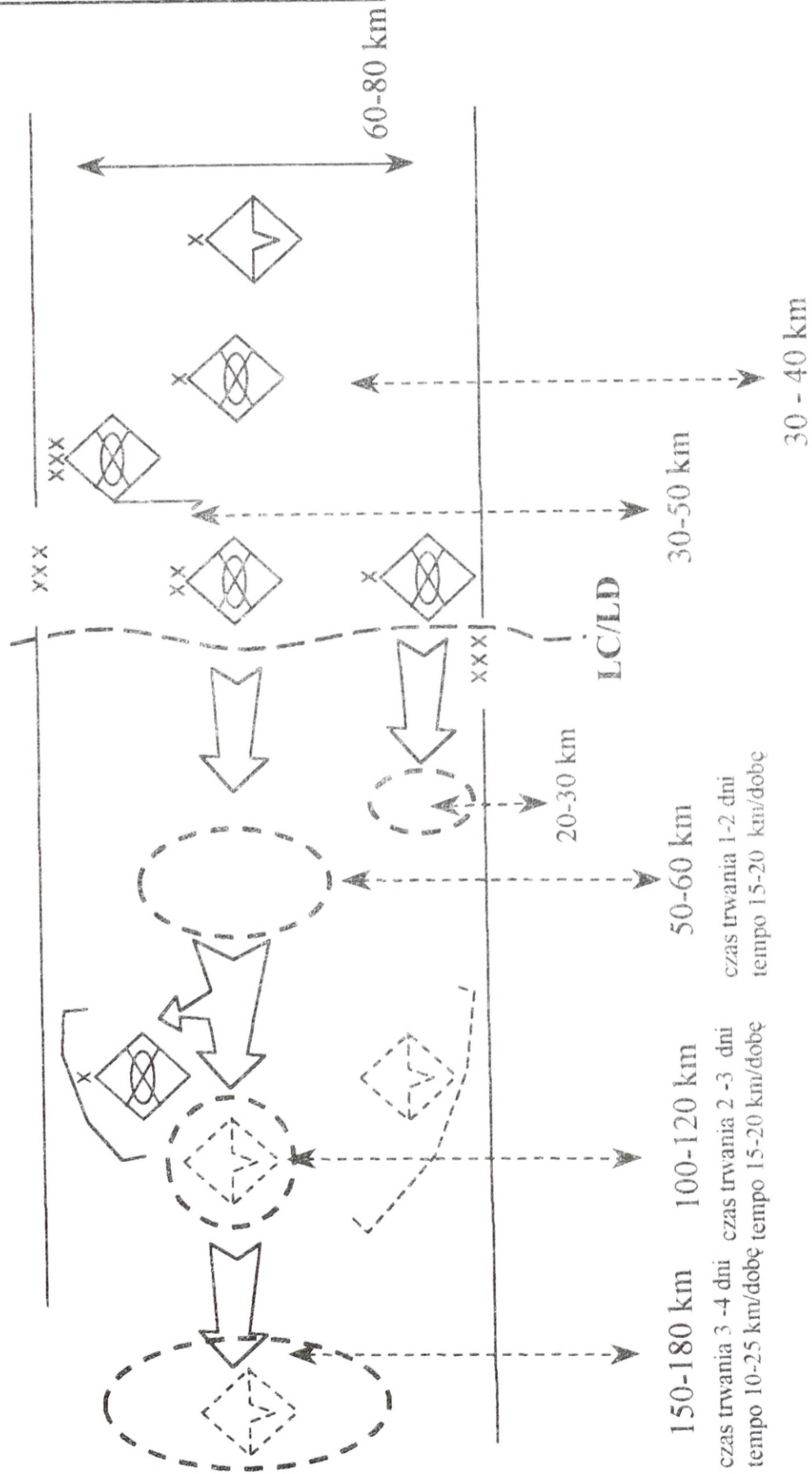
W dotychczasowych działaniach przeciwnik nie stosował środków ABC. Posiada możliwości ich produkcji i środki przenoszenia. Nie należy wykluczać użycia bojowych środków trujących: soman (GD), sarin (GB), iperyt (HD). Do przenoszenia mogą zostać wykorzystane głowice raket, pocisków samonaprowadzających i amunicja artyleryjska. W trakcie prowadzenia operacji liczyć się także należy z możliwością zastosowania broni biologicznej w postaci węglika, toksyny batuliny i dżumy. Prawdopodobnym jest również użycie wskazanych środków przez formacje wojsk specjalnego przeznaczenia i grupy terrorystyczne. Przeciwnik nie posiada broni jądrowej. W ostatnim roku intensywnie szkolono wojska w zakresie obrony ABC. Otwarto zamknięty Ośrodek badawczy ABC i poligon specjalistyczny. Przeszkolono łącznie około 6100 specjalistów. W trakcie szkolenia realizowano wiele zagadnień w ramach użycia broni ABC.

Należy liczyć się z możliwością uwolnienia do atmosfery toksycznych środków przemysłowych występujących w pasie działania 1 DZ.

JAWNE

**UZUPEŁNIENIE 2 (WZORCE DOKTRYNALNE DZIAŁANIA PRZECIWNIKA)
DO ZAŁĄCZNIKA B (ROZPOZNANIE)
DO ROZKAZU OPERACYJNEGO NR 29 1 DZ**

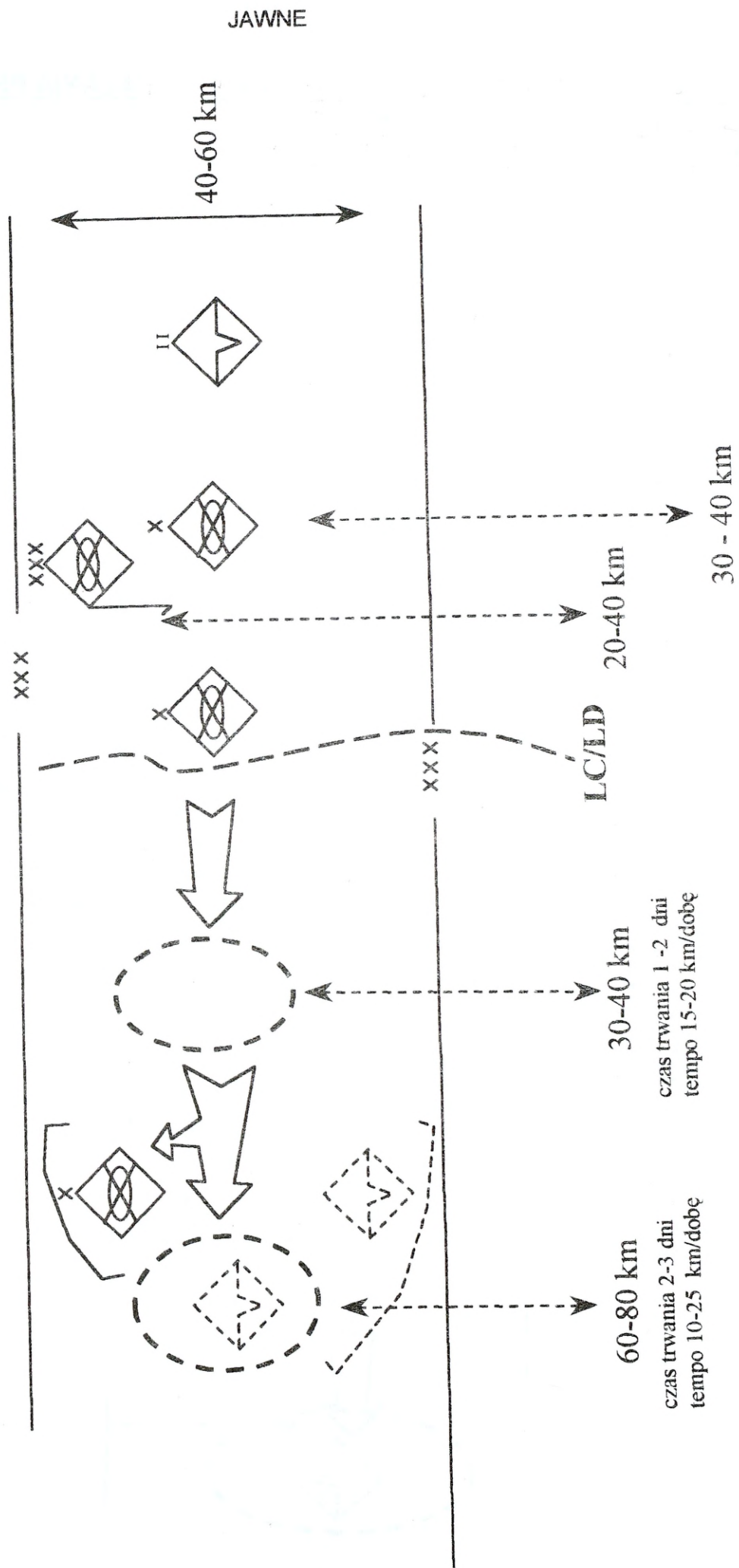
**WZORZEC DOKTRYNALNY OPERACJI ZACZEPNEJ
GRUPY OPERACYJNEJ SEJNY**



B - 2 - 1 z 10

JAWNE

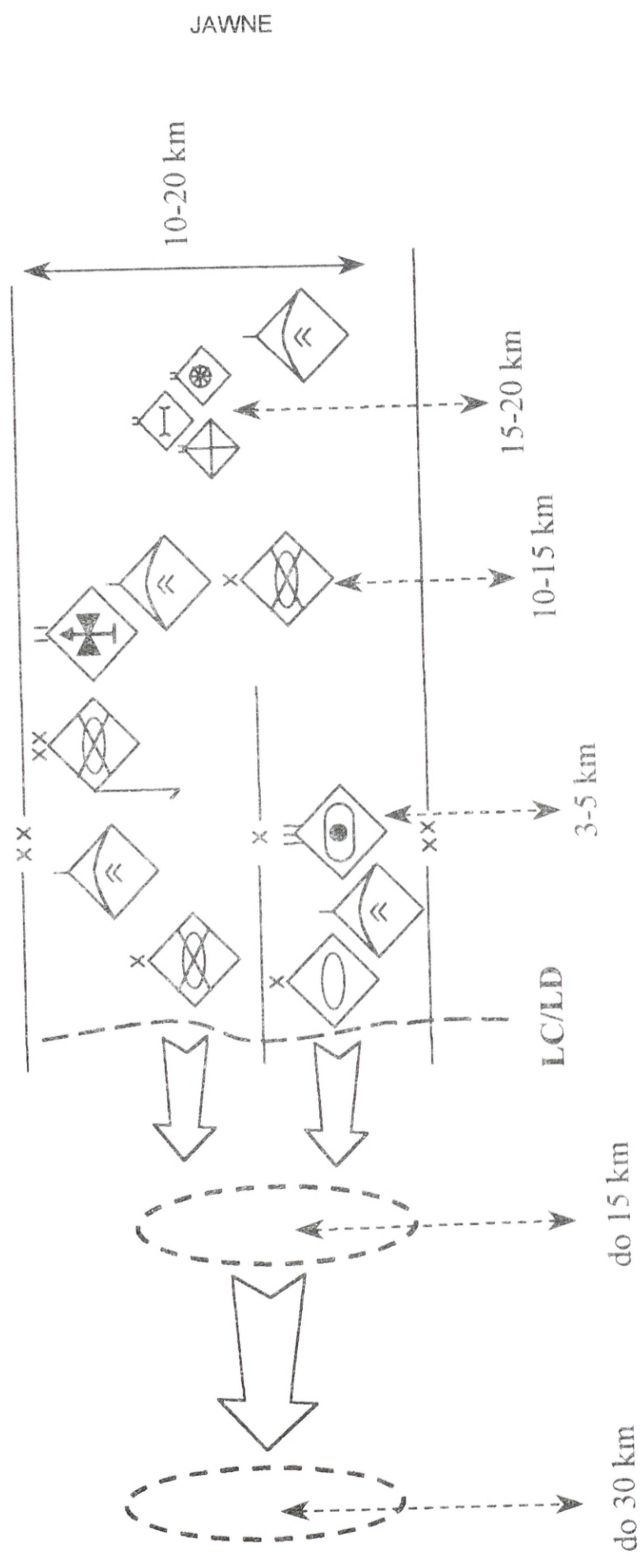
**WZORZEC DOKTRYNALNY OPERACJI ZACZEPNEJ
GRUPY OPERACYJNEJ KUŹNICA**



B-2-2 z 10

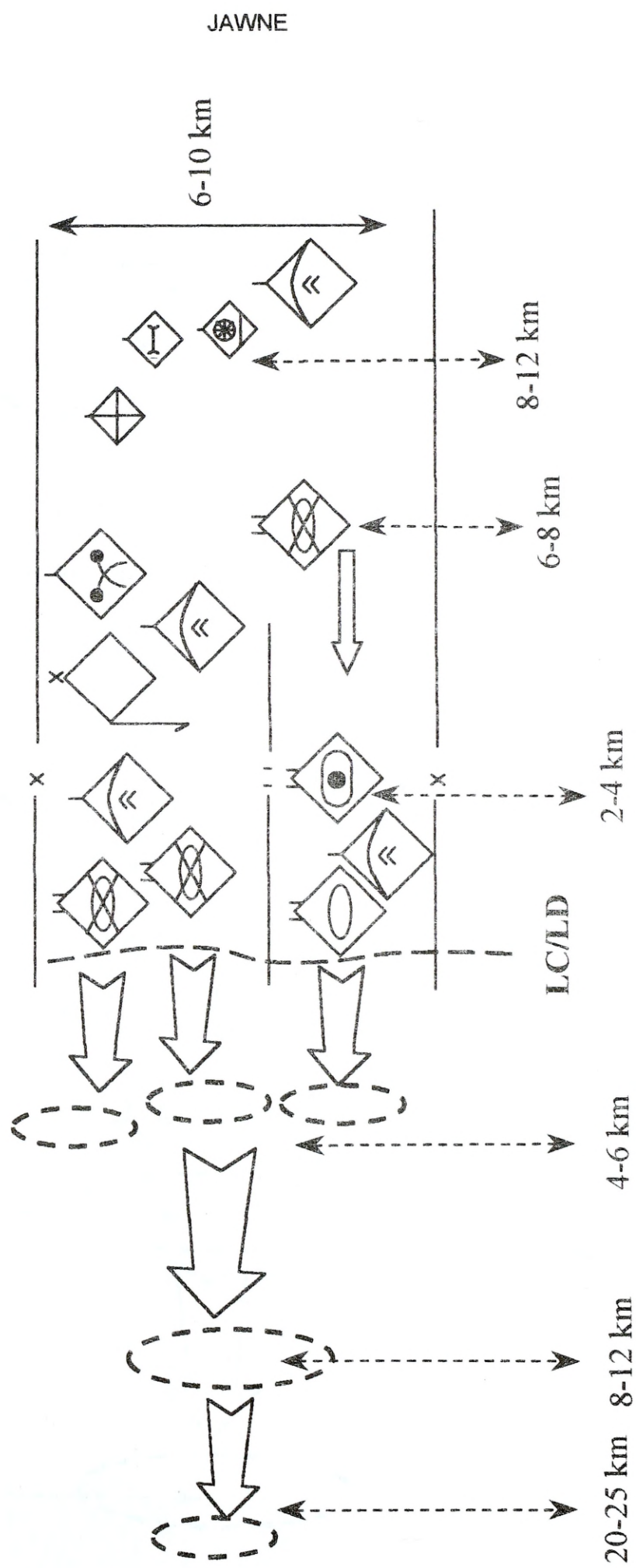
JAWNE

WZORZEC DOKTRYNALNY DZIAŁANIA DYWIZJI ZMECHANIZOWANEJ W NATARCIU



B - 2 - 3 z 10
JAWNE

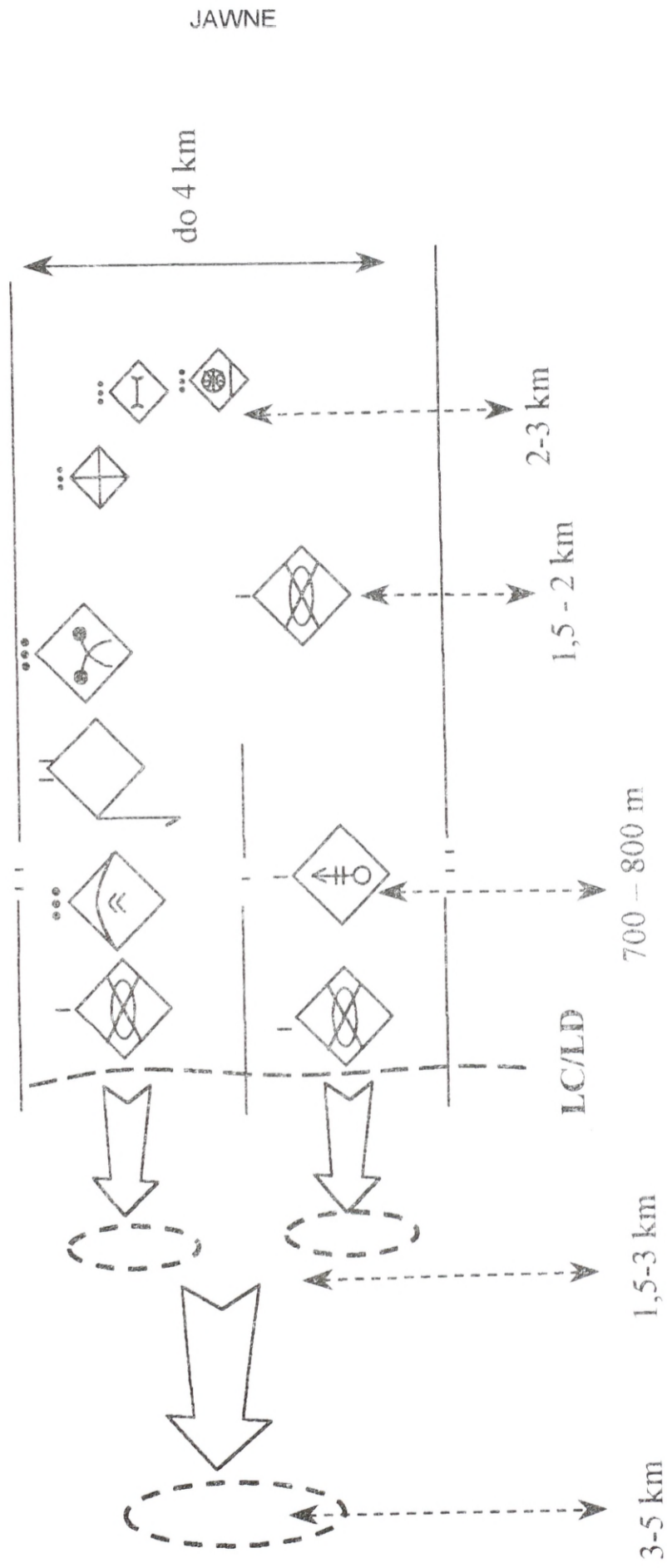
**WZORZEC DOKTRYNALNY DZIAŁANIA
BRYGADY ZMECHANIZOWANEJ W NATARCIU**



B - 2 - 4 z 10

JAWNE

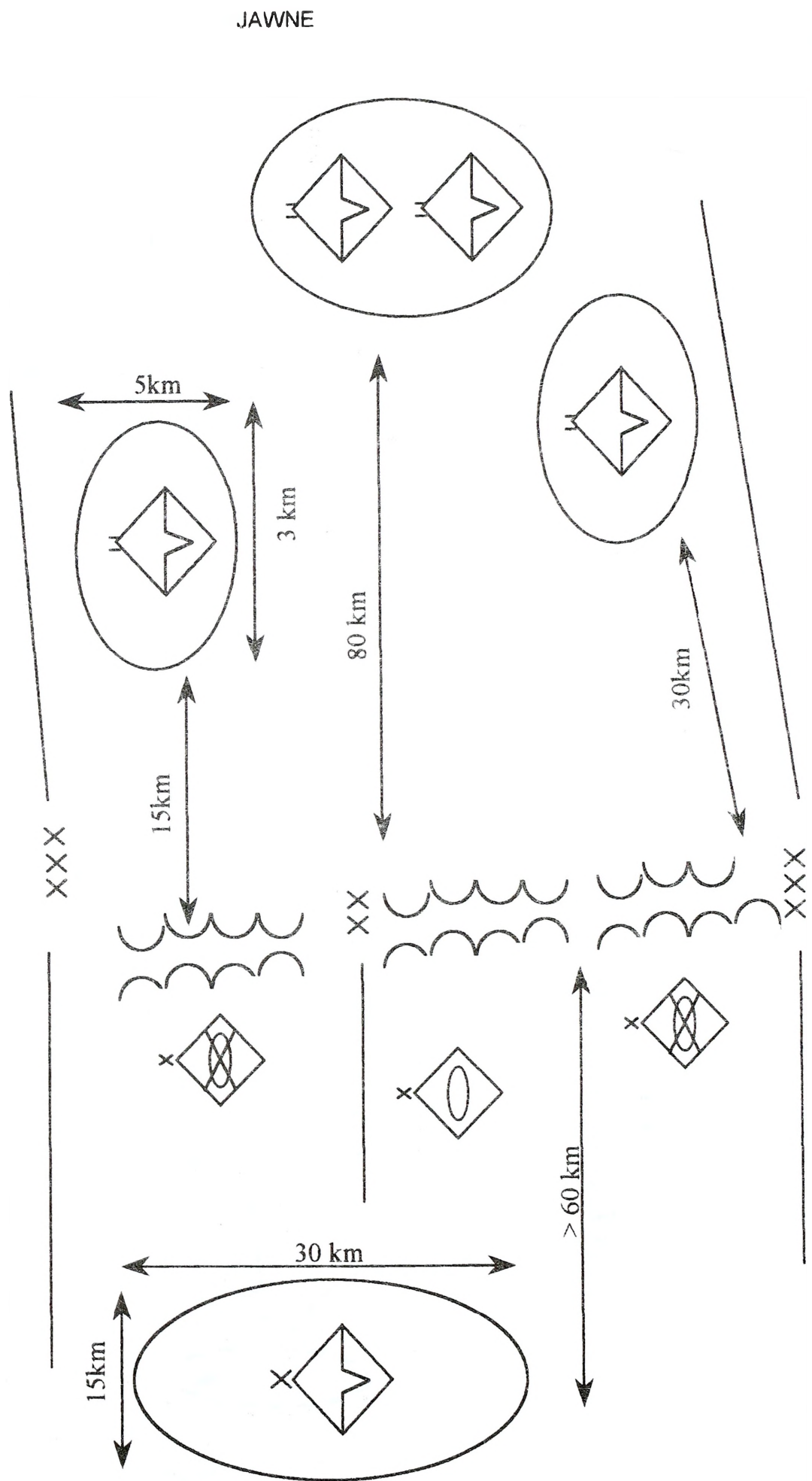
WZORZEC DOKTRYNALNY DZIAŁANIA BATALIONU ZMECHANIZOWANEGO W NATARCIU



B - 2 - 5 z 10

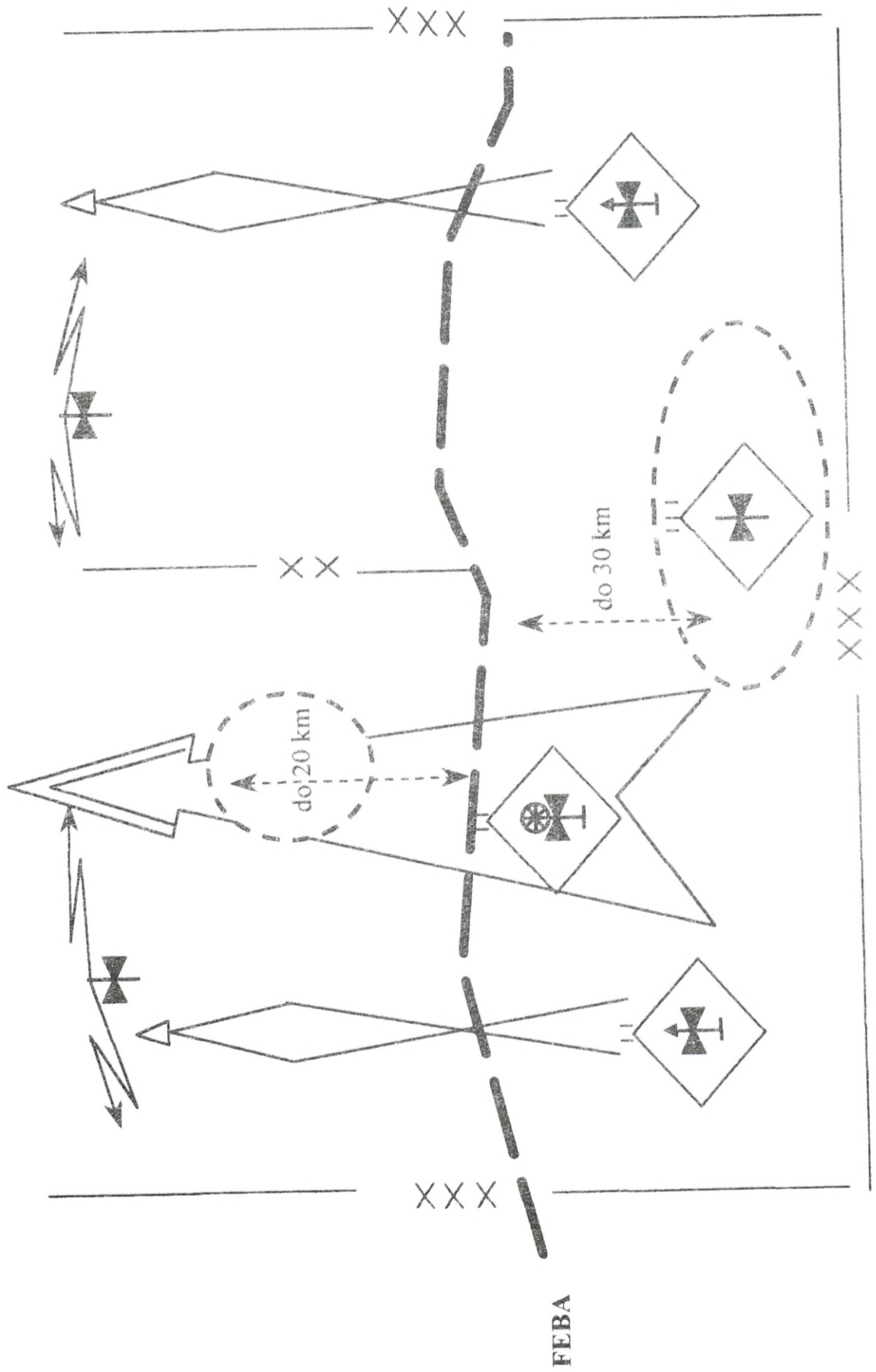
JAWNE

**WZORZEC DOKTRYNALNY DZIAŁANIA
BRYGADY DESANTOWOSZTURMOWEJ W NATARCIU**



**WZORZEC DOKTRYNALNY DZIAŁANIA
PULKU ŚMIGŁOWCÓW W OPERACJI ZACZEPNEJ GRUPY OPERACYJNEJ**

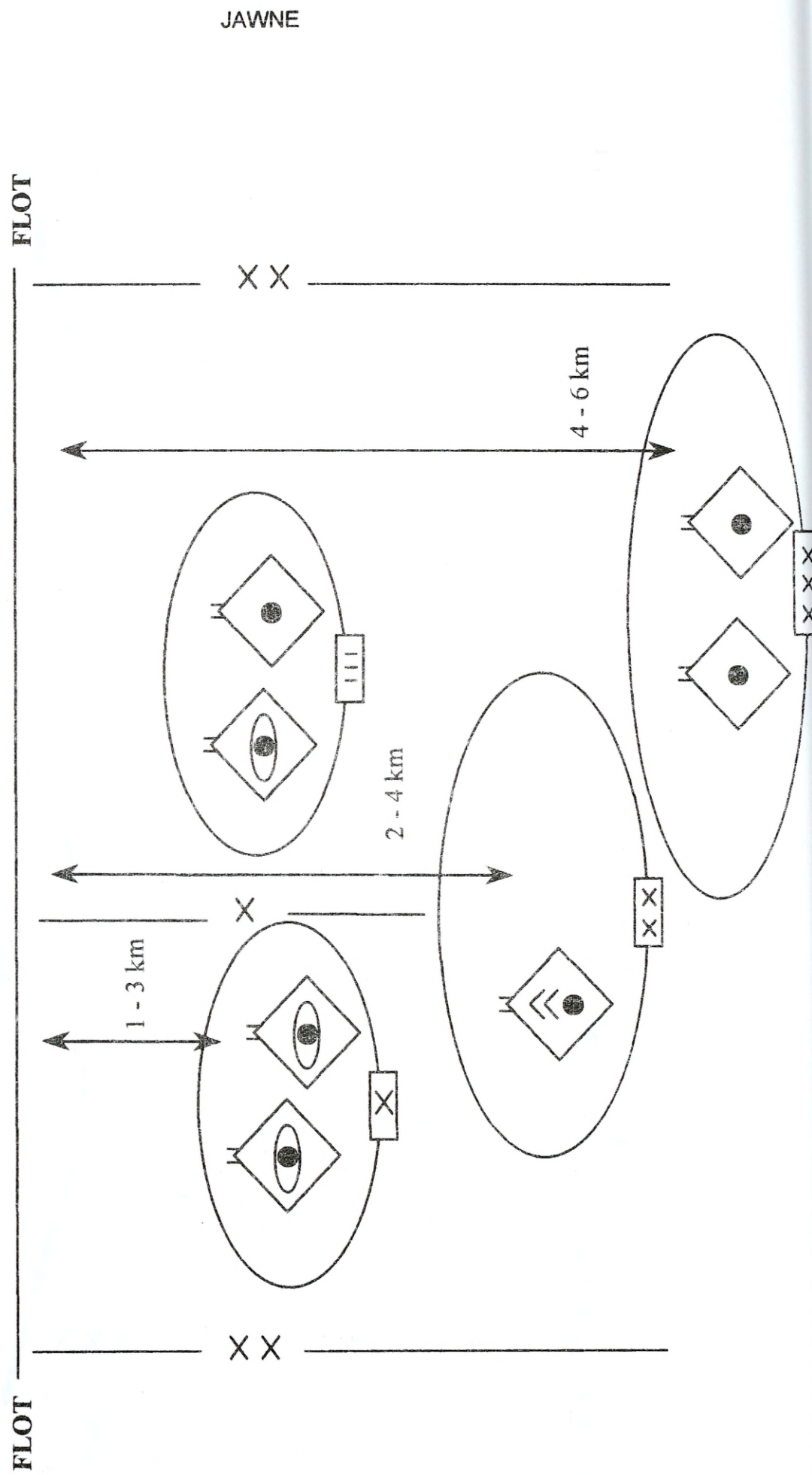
JAWNE



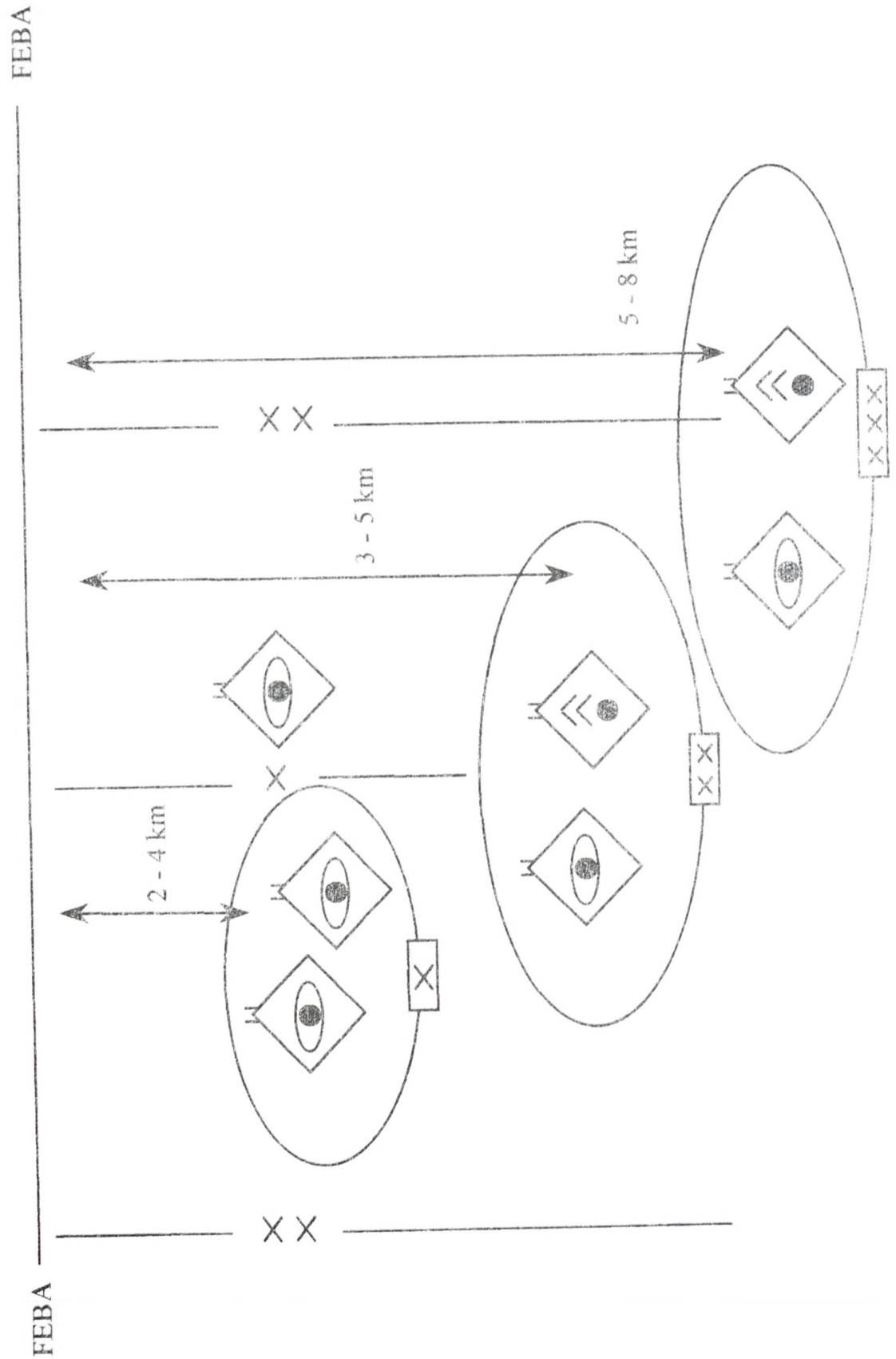
B - 2 - 7 z 10

JAWNE

**WZORZEC UGRUPOWANIA BOJOWEGO
JEDNOSTEK ARTYLERYI W NATARCIU**



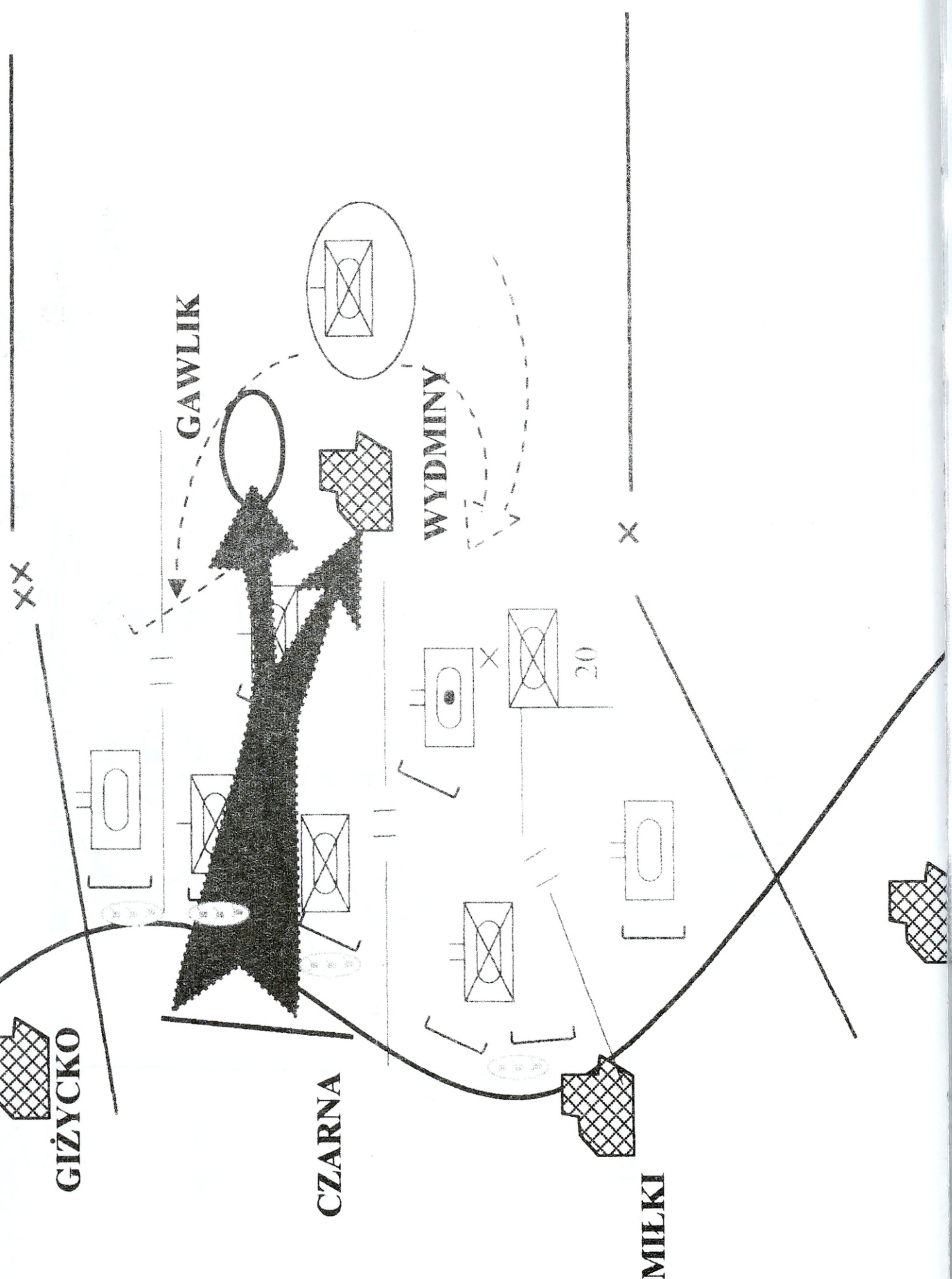
WZORZEC UGRUPOWANIA BOJOWEGO JEDNOSTEK ARTYLERII W OBRONIE



B - 2 - 9 z 10

JAWNE

Ugrupowanie przeciwnika w obronie przed linią „CZARNA”



JAWNE

ZAŁĄCZNIK D (WSPARCIE OGNIOWE)
DO ROZKAZU OPERACYJNEGO Nr 29 1DZ

1. **SYTUACJA**

a. **Przeciwnik**

- (1) Patrz Załącznik B (Rozpoznanie) do Rozkazu operacyjnego nr 1.
- (2) W pasie obrony dywizji wsparcie ogniowe działań przeciwnika może realizować część artylerii GO SEJNY i KUŹNICA oraz artyleria organiczna dywizji i brygad stanowiąca ekwiwalent 12 dywizjonów artylerii. Największe zagrożenie stanowią raketowe i artyleryjskie środki przenoszenia broni chemicznej.

b. **Wojska własne**

- (1) Ogólne przedstawienie planu walki przełożonego - Patrz pkt. 3(a) rozkazu operacyjnego.
- (2) 1dRT przed frontem obrony 1 DZ zwalczą obiekty typu: SD dywizji, śmigłowce na lądowiskach i baterie startowe oddziałów raket. Śmigłowce uderzeniowe zwalczą środki pancerne i opancerzone przeciwnika w obszarze sił osłony oraz przed przednią linią obrony oraz w walce o utrzymanie rejonów obrony brygad pierwszego rzutu.

c. **Zmiany w podporządkowaniu**

- (1) Patrz Załącznik A (Podział sił).

2. **ZADANIE**

Realizować wsparcie dywizji i zadania na korzyść artylerii brygad pierwszego rzutu. W przypadku wykonywania kontrataku siłami odwodu dywizji wziąć udział w jego wsparciu ogniowym wyznaczonymi siłami z pa.

3. **REALIZACJA**

a. **Myśl przewodnia w zakresie wsparcia ogniowego**

Wsparcie ogniowe realizować siłami pa, oraz wydzielonym wysiłkiem śmigłowców bojowych do linii PL OPAL. Punkt ciężkości wsparcia ogniowego i rozpoznania skupić przed przednią linią i w rejonie obrony 2 BZ. W przypadku wykonywania kontrataku odwodem dywizji (zgrupowaniem taktycznym) przenieść punkt ciężkości wsparcia na kierunek uderzenia.

b. **Wsparcie lotnicze**

- (1) Patrz Załącznik L (LWL).

c. **Wsparcie artyleryjskie**

- (1) Wsparcie działań 1 DZ realizować w poszczególnych etapach obrony:
 - (a) wsparcia obrony sił głównych do PL OPAL;
 - (b) na korzyść wojsk walczących w styczności załamujących natarcie przeciwnika oraz podczas wykonania kontrataku z PL CZARNA zgodnie z decyzją dowódcy 3BZ.

(2) Podział artylerii i zmiany podporządkowania w toku walki: bez zmian.

d. 1 pa

(1) Realizować zadania głębokiego ognia wspierającego i zwalczania artylerii oraz systemu dowodzenia przeciwnika w relacji wsparcie ogólne (GS) i wyznaczyć:

(a) 1 das – do realizacji zadań w relacji wzmocnienie (R) artylerii 2 BZ, na sygnał BEZA – wzmocnienie (R) artylerii 3 BZ;

(b) 1 bar - do realizacji zadań w relacji wsparcie ogólne i wzmocnienie (GSR) dywizji oraz 2 BZ;

(2) Być w gotowości do:

(a) Wsparcia działań głębokich dywizji we wszystkich etapach obrony z priorytetem rażenia celów: baterie artylerii, SD dywizji i brygad, środki rozpoznania, środki WE.

(b) Podczas walki obronnej:

1. wykonania zadań plutonem artylerii raketowej z 1/3 dar w relacji GSR na korzyść 2 BZ ze zużyciem 2 salw amunicji minowej;

2. wykonania zadań 1das w relacji wzmocnienie (R) na rzecz 2 BZ ze zużyciem 1,0 jo;

3. pozostałe zadania - ***.

(c) Podczas wykonania kontrataku odwodem 1 DZ:

1. wykonania zadań przez 1/1 pa w relacji wzmocnienie (R) 3 das ze zużyciem 0,8 jo;

2. pozostałe zadania - ***.

(3) Ugrupowanie bojowe:

(a) TSO 2 das – GORŁÓWKO (EE8080), pkt 179,0 (EE7783), SZCZECINOWO (EE7681);

(b) GSO:

1. 2 das – PANISTRUGA (EE7277), pkt 204,5 (EE7474), pkt 175,2 (EE7173);

2. 1/3 dar – pkt 141,8 (EE6684), pkt 147,7 (EE6483), DUDKA (EE8265);

3. 2 i 3/3dar – ***.

(c) ZSO nr 1:

1. 2 das – LIPIŃSKIE (EE6180), pkt. 147,0, LIPOWY DWÓR (EE5979), poj. zabud. (EE5978), pkt. 158,5;

2. 1/3 dar – pkt 170,3 (EE5883), pkt 139,0 (EE5882), UPAŁTY (EE5782);

3. 2 i 3/3dar – ***.

4. ZSO nr 2: ***.

JAWNE

(4) Pas odpowiedzialności ogniowej:

(a) z TSO 2das:

1. granica prawa: POŁOM (EE8179), KUKOWO (EE9684);
2. granica lewa: DOBRA WOLA (EE7684), SZWAŁK (EE8196);

(b) z GSO 2das:

1. granica prawa: GRABNIK (EE7671), PRZYTUŁY (EE9076);
2. granica lewa: PANISTRUGA, ŁĘKUK MAŁY (EE7590);

(c) z GSO 1/3 dar:

1. granica prawa: DUDKA, GORŁÓWKO (EE8080);
2. granica lewa: SUCHOLASKI (EE6484), PODLEŚNE (EE6696);

(d) ZSO nr 1 2 das:

1. granica prawa: CZYPRKI (EE6178); STARE JUCHY;
2. granica lewa: LIPOWY DWÓR, BROŻÓWKA (EE6294);

(e) ZSO nr 1 1/3 dar;

1. granica prawa: most zb (EE6081), PANISTRUGA;
2. granica lewa: pkt 154,5 (EE5783), JEZIOROWSKIE (EE6396);

(f) ZSO nr 1 2 i 3/3 dar - ***.

(g) ZSO nr 2 - ***

(5) Podział amunicji na etapy walki: ***.

e. **Artyleria 1 BPanc** ***f. **Artyleria 2 BZ**

- (1) Realizować zadania wsparcia ogniowego zgodnie z planem dowódcy brygady z uwzględnieniem danych zawartych w punktach 3a, 3c i 3e.

g. **Artyleria 3 BZ**

- (1) Realizować zadania wsparcia ogniowego zgodnie z planem dowódcy brygady z uwzględnieniem danych zawartych w punktach 3a, 3c i 3e.

h. **Przedsięwzięcia koordynujące:**

- (1) Linia bezpieczeństwa wsparcia ogniowego 1DZ (FSSL):
 - (a) FSSL – 1 – jak linia PL AMETYST, ważna na sygnał REBAK z chwilą przekroczenia jej przez pododdziały 10 BZ.
 - (b) Kolejne położenia uzgodnić z CWDz 1DZ do 142000.
- (2) Terminy czasowe:
 - (a) Gotowość ogniowa 150130 MAJ;
 - (b) Łącznicy z pododdziałów artylerii realizujących zadania w relacjach wzmocnienia (R i GSR) zameldują się na SD wzmocnianych pododdziałów artylerii o 142000MAJ;
- (3) Wytyczne do rozpoznania:

JAWNE

- (a) Rejony rozwinięcia brdź 1pa uzgodnić z szefem artylerii 2 BZ.
 - (b) Informacje o wykryciu obiektów przeznaczonych do zwalczania przez artylerię dywizji przekazywać do Centrum Wsparcia Działań 1 DZ, a o rozpoznaniu celów priorytetowych natychmiast po wykryciu.
- (4) Wytyczne do przygotowania strzelania i kierowania ogniem:
- (a) Komunikaty „meteośredni” nadaje:
 - 1. stacja meteorologiczna „PROMIEN” z rejonu SKOMACK Wik. (EE7267) co 2 godziny począwszy od 142300 MAJ na częstotliwości 310 kHz – główna, 270 kHz – zapasowa;
 - 2. stacja meteorologiczna „PROMIEN-1” ***.

4. **ZABEZPIECZENIE LOGISTYCZNE**

a. **Normy zużycia amunicji na 15 Maj:**

- (1) 1BPanc ***
- (2) 2 BZ:
 - (a) 122 mm HS – 1,8 jo;
 - (b) 120 mm M – 1,8 jo;
 - (c) 120 mm M – 200 poc. dymnych i 200 poc. oświetlających;
 - (d) PPK – 1,0 jo;
- (3) 3 BZ:
 - (a) 122 mm HS – 1,8 jo (na wykonanie kontrataku pozostawić 1,2 jo);
 - (b) 120 mm M – 1,8 jo;
 - (c) 120 mm M – 150 poc. dymnych i 150 poc. oświetlających;
 - (d) PPK – 1,0 jo;
- (4) 1 pa: ***

b. **Dowozy amunicji:**

- (1) amunicji specjalnej dla 2 i 3 BZ w rejony obrony batalionów i rejon rozmieszczenia brygady do 142400 MAJ w miejsca wskazane i uzgodnione do 142000 z CWDz 1DZ.
- (2) dla 2 BZ:
 - (a) 141200 MAJ – 0,8 jo am. artyleryjskiej i 0,5 jo am. moździerzowej;
 - (b) 151100 MAJ – 1,2 jo am. moździerzowej i 0,5 jo am. artyleryjskiej;
 - (c) do 152300 MAJ pozostałość do odtworzenia zapasów taktycznych.
- (3) dla 3 BZ:
 - (a) 151700 MAJ – 0,8 jo am. artyleryjskiej i 1,2 jo am. moździerzowej;
 - (b) pozostałe dowozy ***.
- (4) punkty spotkania transportu – patrz Załącznik H (Zabezpieczenie logistyczne).

5. DOWODZENIE I ŁACZNOŚĆ

a. Dowodzenie.

(1) Miejsce szefa artylerii dywizji na SD 1 DZ.

b. Łączność.

(1) Szczegóły - Patrz Załącznik I (Łączność i informatyka)

(2) Cisza radiowa, kody, hasła, szyfry – Patrz Załącznik I (Łączność i informatyka).

UZUPEŁNIENIA:

1. Plan wsparcia ogniowego (część graficzna) - ***
2. Tabela realizacji wsparcia ogniowego - ***
3. Wykaz celów - ***
4. Plan manewru - ***

UWAGA: - *** - dla potrzeb ćwiczenia nie podaje się

ANEKS E (OBRONA POWIETRZNA)
DO ROZKAZU OPERACYJNEGO Nr 29 1DZ

1. SYTUACJA

a. Przeciwnik.

- (1) Bazowanie przeciwnika powietrznego
 - (a) 1plm – KALWARIA (35 km do granicy państwowej)
 - (b) 1plm – MIRJAMPOLE (50 km do granicy państwowej)
 - (c) 1selr – LEJPALINGIS (40 km do granicy państwowej)
 - (d) 100 bat śm. tr. (GO KUŹNICA) – GRODNO (30 km do granicy państwowej)
 - (e) 100 bat śm. boj. (GO KUŹNICA) – GRODNO (30 km do granicy państwowej)
 - (f) 28BLWL (GO SEJNY) – SEJNY (15 km do granicy państwowej)
- (2) Dane o zagrożeniu powietrznym
 - (a) 1plm – 12 x Su-22, 12 x Su-24, 12 x F-16
 - (b) 1plm – 12 x MiG-29, 12 x MiG-29, 12 x MiG-29
 - (c) 1selr – 12 x Su-24MR
 - (d) 100 bat śm. tr. – 42 x Mi-8
 - (e) 100 bat śm. boj. – 24 x Mi-24
 - (f) 28BLWL – 36 Mi-24
 - (g) Lotnictwo taktyczne samolotami myśliwsko-bombowymi Su-22 i Su-24. może wspierać wojska lądowe w ramach (AI) wysiłkiem od 60 do 80 s/l na dobę walki
- (3) Dodatkowe informacje o przeciwniku powietrznym
 - (a) Środki napadu powietrznego mogą wspierać intensywnie operację zaczepną REDLANDII. Prawdopodobnie działając parami lub kluczami samolotów jednocześnie będzie niszczył stanowiska dowodzenia szczebla brygady, elementy wsparcia logistycznego dywizji, baterie przeciwlotnicze na stanowiskach startowych (ogniowych) oraz obezwładniał i dezorganizował działanie odwodów specjalnych manewr w toku prowadzenia obrony.
 - (b) Śmigłowce bojowe Mi-24 z powietrznych rubieży ogniowych mogą niszczyć i obezwładniać środki opancerzone, czołgi, pododdziały przeciwlotnicze na stanowiskach ogniowych, szczególnie w czasie ich manewru na zapasowe stanowiska ogniowe. Prawdopodobne jest również intensywne działanie śmigłowców bojowych przeciwnika metodą rajdową w głąb ugrupowania broniącej się dywizji do głębokości 30-40 km.
 - (c) W rejonie obrony 1DZ przeciwnik może użyć potencjału do 20 śmigłowców, którymi może wykonać około 80 śmigłowcowylotów na dobę walki.
 - (d) Rozpoznanie lotnicze prowadzić będzie lotnictwo rozpoznawcze samolotami Su-24MR z wysokości 300 - 500 m do 3000 m, głównie z kierunku: OLECKO – GIRZYCKO oraz OLECKO – PISZ. Do prowadzenia rozpoznania przeciwnik może użyć okresowo bezpilotowych aparatów latających.
 - (e) Głównym sposobem działania LWL najczęściej będzie wykonanie uderzeń na wezwanie z pola walki po wykryciu

obiektów uderzeń przez elementy rozpoznawcze wojsk lądowych.

- (f) Sposób naprowadzania lotnictwa bezpośredni z wykorzystaniem naziemnych elementów naprowadzania lotnictwa (FAC) oraz przez samoloty znajdujące się bezpośrednio w ugrupowaniach COMAO.
- (g) Uderzenia lotnicze będą wykonywane pod przykryciem silnych zakłóceń radioelektronicznych przy jednoczesnym obezwładnianiu środkami artyleryjskimi elementów systemu OPL dywizji.

(4) Kierunki podejścia

- (a) Nr 1: KRUKLANKI – WYDMINY
- (b) Nr 2 : OLECKO – STARE JUCHY
- (c) Nr 3 : AUGUSTÓW – EŁK

(5) Teren i pogoda

- (a) 15 maj rejony : WYDMINY oraz STARE JUCHY od 0600 do 1600
- (b) 15 maj rejon : EŁK od 1000 do 1800
- (c) 15 maj rejony: MIKOŁAJKI oraz ORZYSZ od 1600 do 2000

b. Wojska własne.

- (1) Wojska obrony przeciwlotniczej 1DZ osłaniaj oddziały i pododdziały dywizji w czasie przygotowania do obrony.
- (2) Na lewo siły OP wojsk OT. Siły OP NORTLANDII zamknęły swoją przestrzeń powietrzną dla wszystkich samolotów walczących stron.
- (3) Na prawo system OP SP. Najbliższe stanowisko dywizjonu rakiet S-125M 2km ptn. ŁOMŻA Lewa granica sektora odpowiedzialności ogniowej 15-00.

c. Zmiany w podporządkowaniu.

- (1) Patrz aneks A (Podział sił).

2. ZADANIE

Osłonić przed uderzeniami z powietrza najważniejsze elementy ugrupowania bojowego 1DZ w czasie przygotowania oraz prowadzenia działań obronnych.

3. REALIZACJA

a. Koncepcja OPL.

- (1) Cel: osłonić przed rozpoznaniem i uderzeniami z powietrza 1DZ w obronie.
- (2) Priorytety osłony: pierwszorzutowe brygady
- (3) Środki napadu powietrznego wykonujące zadania rozpoznania niszczyć środkami dyżurnymi i działającymi w zasadzkach przeciwlotniczych. Śmigłowce przeciwnika wykonujące uderzenia zwalczać głównie środkami ogniowymi I rzutowych brygad, samoloty działające powyżej do wysokości 5000 m zwalczą 1pplot, skupiając wysiłek do wysokości 3000m, w sektorze odpowiedzialności ogniowej: PG- 17-00, LG- 40-00. Cele powietrzne niszczyć bez ograniczeń do wysokości 1000 m i śmigłowce w sektorze:
 - (a) Prawa granica: 15-00;
 - (b) Lewa granica: 45-00
 - (c) Do walki ze śmigłowcami bojowymi przeciwnika wykorzystać wszystkie dostępne środki według decyzji dowódców brygad w ramach realizacji przedsięwzięć samoobrony.

JAWNE

- (4) Ugrupowanie i manewr
 - (a) pierwsza linia środki zwalczające śmigłowce dplot brygad I rzutu
 - (b) druga linia baterie 1pplot
 - (c) trzecia linia dplot brygady odwodowej
 - (5) manewr:
 - (a) dplot brygadowe realizują manewr w rejonach obrony brygad 1pplot bateriami.
- b. **1 pplot**
 Osłonić oddziały broniące się w głównym punkcie ciężkości 1DZ. SS w rejonach: 1brplot ptn. BZURY (EE8050), 2brplot kol. POGORZEL (EE7652), 3brplot PAŃSKA WOLA (EE6970), 4brplot ptn. BIESKIE (EE6372), dplot osłania SD 1 DZ ze stanowiska ptn.-wsch. BIAŁA PISKA (EE7141). Przydział numerów. Sektor odpowiedzialności ogniowej : PG-15-00; LG-50-0
- c. **1Bpanc**
 Obronę przeciwlotniczą zorganizować zgodnie z decyzją dowódcy brygady.
- d. **2BZ**
 Obronę przeciwlotniczą zorganizować zgodnie z decyzją dowódcy brygady.
- e. **3BZ**
 Obronę przeciwlotniczą zorganizować zgodnie z decyzją dowódcy brygady.
- f. **Wytyczne koordynujące**
- (1) Uprawnienia do ostrzegania w OPL
 - (a) RSWP – 11 (OP) rozwinięta w rejonie /EE6040/ i wskazuje cele powietrzne na sygnał.
 - (b) Główny wysiłek rozpoznania dywizji skupiony na wykrywaniu śmigłowców oraz sarnolotów działających z kierunku północnego i ptn. - wsch.
 - (2) Plan stanów gotowości bojowej
 - (a) Gotowość bojowa nr 1,2,3 - GROM 1,2,3.
 - (b) NR 1 w przypadku nalotu ześrodkowanego w pozostałych okresach środki dyżurne.
 - (c) NR 2 – w toku prowadzenia działań obronnych za wyjątkiem odpierania uderzeń ŚNP.
 - (d) NR 3 – do uzupełnienia rakiet, MPS, odtwarzania zdolności bojowej.
 - (3) Uprawnienia do nadawania stopnia swobody użycia uzbrojenia
 - (a) SHORADEZ – WCS – WT
 - (4) Kryteria identyfikacji
 - (a) samoloty własne wylot ze strefy na H =200, powrót na H=400
 - (b) śmigłowce przelot przez strefę własną 150 m, powrót na H=100
 - (5) Ogólne reguły prowadzenia działań
 - (a) Cele powietrzne niszczyć we własnym sektorze odpowiedzialności ogniowej skupiając główny wysiłek na wysokości do 1000 m.
 - (b) Ponadto w zwalczaniu celów powietrznych kierować się następującymi zasadami :

1. w razie braku celów powietrznych we własnym sektorze odpowiedzialności w pierwszej kolejności zwalczać ŚNP w sektorze prawego sąsiada, a następnie lewego, zwalczając samoloty od końca grup lecących najbliżej granicy sektora.
2. we własnym sektorze odpowiedzialności dążyć do niszczenia całych grup samolotów rozpoczynając zwalczanie ich od czoła w środku sektora odpowiedzialności.
3. koordynacja z LM w przestrzeni powietrznej realizować do wysokości 3000 m, poniżej tej wysokości ogień prowadzić bez ograniczeń tylko do celów rozpoznanych jako obce.

- (6) Bierna OPL
 - (a) maskowanie - wariant „ZIELONY”
- (7) Aktywna OPL
 - (a) zwalczać tylko w ramach samoobrony
- (8) Wczesne ostrzeżenie
 - (a) dodatkowe źródła pozyskiwania informacji o ŚNP
 1. 2 CRC WARSZAWA
 2. RPW OP /EE6040/ na częstotliwości nadawczej 35 MHz

4. ZABEZPIECZENIE LOGISTYCZNE

Normy zużycia rakiet i amunicji przeciwlotniczej na 15 maj

- a. rakiet OSA - 1 jo.
- b. rakiet plot GROM -
 - (1) 1 pplot - 1 jo.
 - (2) 1Bpanc - 1,2 jo.
 - (3) 2BZ - 1,2 jo.
 - (4) 3 BZ - 1 jo.
- c. rakiet plot S-2M-
 - (1) 1Bpanc - 1,2 jo.
 - (2) 2BZ - 1,2 jo.
 - (3) 3 BZ - 1 jo.
- d. amunicji plot 23 mm -
 - (1) 1 pplot - 1 jo.
 - (2) 1Bpanc - 1,2 jo.
 - (3) 2BZ - 1,2 jo.
 - (4) 3 BZ - 1 jo.
- e. Limity pozostałych środków bojowych i środków materiałowych patrz Załącznik H (Zabezpieczenie logistyczne)

Normy zużycia rakiet i amunicji przeciwlotniczej na 16 maj

- (1) rakiet OSA - 0,7 jo.
- (2) rakiet plot GROM - 0,8 jo.
- (3) rakiet plot S-2M - 0,6 jo.
- (4) amunicji plot 23 mm - 1 jo.

5. DOWODZENIE I ŁACZNOŚĆ

a. Dowodzenie

- (1) SD OPL 1DZ jak SD 1pplot
- (2) Sygnały dowodzenia i współdziałania:
 - (a) zakaz prowadzenia ognia – ZASTAWA
 - (b) zezwolenie na prowadzenie ognia – OKNO

JAWNE

- (c) zakaz promieniowania energii – EKTRAN
 - (d) przelot własnych samolotów, śmigłowców – IROKEZ
 - (e) swoje śmigłowce w strefie – APACZ
 - (f) odwołanie poprzednich sygnałów – DIAMENT
- (3) Meldunki
- (a) terminowe godzinę po wchodzie i zachodzie słońca
 - (b) doraźne, natychmiast po każdym odparciu uderzeń ŚNP
- (4) **Łączność**
- (a) Patrz Załącznik I (Łączność i informatyka)

ZAŁĄCZNIK F (INŻYNIERYJNY)
DO ROZKAZU OPERACYJNEGO Nr 29 1 DZ

1. SYTUACJA

a. Przeciwnik.

Siły zbrojne REDLANDII realizują przedsięwzięcia inżynieryjne mające na celu wsparcie mobilności wojsk własnych w zakresie przygotowania i utrzymania dróg, wykonywania przejść w zaporach inżynieryjnych oraz urządzania przepraw przez przeszkody wodne. W przypadku przejścia do działań obronnych w ramach odpierania przeciwuderzenia posiadają środki do wsparcia rozbudowy inżynieryjnej rejonów obrony.

b. Wojska własne.

- (1) Pododdziały inżynieryjne 2 BSap/1 KZ MAZURII wspierają pod względem inżynieryjnym operację obronną GO GIŻYCKO. Do realizacji zadań brygada saperów wydzieliła jeden batalion saperów (2 *bsap*) do wsparcia inżynieryjnego przygotowania i prowadzenia operacji obronnej GO GIŻYCKO. Batalion ten bez jednej *ksap* przydzielony został do 1 DZ. Dowódca batalionu zamelduje się na SD 1 DZ do 140800 MAJ.
- (2) 3 *pdm*/1 KZ MAZURII do realizacji zadań wsparcia inżynieryjnego wydzieli do GO GIŻYCKO jeden batalion drogowo-mostowy (1 *bdm*). Batalion posiada siły gotowe go przygotowania i utrzymania dwóch dróg wycofania 10 BZ z obszaru sił osłony. Wskazane drogi przygotowane zostaną zgodnie z planem 2 BZ. Jedna kompania drogowa (2 *kd*) skierowana została do wsparcia działań dywizji. Dowódca kompanii zamelduje się na SD 1 DZ do 140800 MAJ. Ponadto dowódca GO GIŻYCKO wydzieli jeden *pld* do wsparcia działań zaczepnych odwodu 1 DZ (części sił 3 BZ).

2. ZADANIE

Zabezpieczyć pod względem inżynieryjnym obronę 1 DZ.

3. REALIZACJA

a. Zamiar

- (1) Celem zabezpieczenia inżynieryjnego obrony dywizji jest stworzenie dogodnych warunków terenowych do prowadzenia skutecznej i trwałej obrony pierwszorzutowych oddziałów dywizji broniących pasa obrony od linii FEBA i nie dopuszczenia do rozcięcia ugrupowania bojowego dywizji

JAWNE

- oraz zapewnienie odpowiednich warunków do przekraczania terenu podczas wykonywania zwrotów zaczepnych.
- (2) Priorytety zabezpieczenia inżynieryjnego - w pierwszym etapie: rozbudowa fortyfikacyjna terenu i budowa system zapór inżynieryjnych w rejonie kluczowym obrony, w drugim etapie - przygotowanie i utrzymanie dróg oraz wykonywanie przejść w zaporach na korzyść 3 BZ;
 - (3) Główny wysiłek wsparcia inżynieryjnego w pierwszym etapie - umocnienie obrony 2 BZ w rejonie kluczowym obrony: WYDMINY, STRADUNY, ORZYSZ, w drugim etapie - wsparcie mobilności pododdziałów 3 BZ wykonujących zwroty zaczepne.

b. 1 bsap

- (1) przyjąć w podporządkowanie siły inżynieryjne przełożonego wydzielone do dywizji;
- (2) do 141600 MAJ zorganizować dwa IPO w rejonie obrony 2 BZ. Rejon rozmieszczenia IPO nr 1 – pkt. 152,4 (EE7384), IPO nr 2 – STARE JUCHY. Dokładne rozmieszczenie IPO nr 2 uzgodnić z dowódcą 2 BZ. Po przełamaniu przedniej linii obrony dywizji zorganizować na ich bazie IPR nr 1 oraz IPR nr 2 działające w ugrupowaniu bojowym wymienionej brygady. Kierunki działania IPR uzgodnić z dowódcą 2 BZ;
- (3) do 141400 MAJ przygotować, a następnie utrzymywać dywizyjną drogę rokadową: ORZYSZ (EE6262), BEMOWO PISKIE (EE6954), DRYGAŁY (EE7350) oraz dywizyjną drogę dofrontową: PISZ (EE5243), ORZYSZ;
- (4) na okres przygotowania i prowadzenia obrony wydzielić i skierować do 2 BZ jedną ksap z przydzielonego batalionu saperów (1/2/2 BSap) oraz na okres przygotowania obrony jedną ksap z organicznego batalionu saperów (1 ksap). Pododdziały skierować do m. PAŃSKA WOLA (EE6870) do 140900 MAJ;
- (5) na okres przygotowania i prowadzenia obrony wydzielić i skierować do 1 BPanc jedną ksap z przydzielonego batalionu saperów (2/2/2 BSap). Pododdział skierować do m. BAJTKOWO (EE6870) do 140900 MAJ;
- (6) do 141600 MAJ zorganizować dwa oddziały zaporowe dywizji w sile: OZap nr 1 - kmin bez plmin, OZap nr 2 - plmin, w gotowości do minowania manewrowego:
 - (a) OZap nr 1:

JAWNE

- na kierunku nr 1: WYSZOWATE (EE5875), CZARNÓWKA (EE7383),
 - na kierunku nr 2: GIŻYCKO (EE5088), GAWLIKI WIELKIE (EE7286);
- (b) OZap nr 2:
- na kierunku nr 3: ORZYSZ, STRADUNY (EE8872),
 - na kierunku nr 4: ORZYSZ, STARE JUCHY (EE7775);
- (c) rubieże minowania oraz rejony rozmieszczenia OZap nr 1 i 2 uzgodnić z dowódcą 2 BZ;
- (d) w przypadku wykonywania zwrotów zaczepnych odwodem 1 DZ (3 BZ) siłami OZap nr 1 zapewnić osłonę skrzydła ugrupowania zaczepnego brygady, na rubieżach wskazanych przez dowódcę 3 BZ. Dowódca 3 BZ przejmie uprawnienia do kierowania OZap nr 1 na sygnał „PIĘŚĆ”;
- (7) na okres przygotowania i prowadzenia obrony wydzielić do niżej wymienionych oddziałów zespoły maszyn ziemnych w składzie:
- (a) 1 bdow - jedna SŁ-34 oraz jedna K-407,
 - (b) 1 BPanc - jedna KRS, jedna K-407,
 - (c) 2 BZ - jedna KRS, jedna SŁ-34 oraz jedna K-407,
 - (d) 3 BZ - jedna KRS, oraz na okres przygotowania obrony - jedna SŁ-34 i jedna K-407.
 - (e) dowódcy zespołów maszyn zameldują się na SD wymienionych jednostek do 140900 MAJ;
- (8) w przypadku wykonywania kontrataku odwodem dywizji na sygnał „START” wydzielić do 3 BZ jedną ksap (2/1 *bsap*). Pododdział skierować w rejon wskazany przez dowódcę 3 BZ;
- (9) w Olnż utrzymywać: drri, dwie ksap, kpont, plprzepr, piwiow, drminż;

c. 1 BPanc

- (1) zadania wsparcia inżynierskiego wykonywane na korzyść brygady - zawarte w zadaniach jednostek 1 DZ;
- (2) w okresie przygotowania walki osiągnąć w rejonie obrony brygady nasycenie zaporami przeciwpancernymi wynoszące co najmniej 0,8;

JAWNE

d. 2 BZ

- (1) zadania wsparcia inżynieryjnego wykonywane na korzyść brygady - zawarte w zadaniach jednostek 1 DZ;
- (2) w celu zabezpieczenia przejścia jednostek 10 BZ przez rejon obrony brygady, zaplanować oraz wspólnie z 1 bdm/3 pdm przygotować i utrzymywać dwie drogi wycofania oraz niezbędną liczbę przejść w zaporach na planowanych drogach. Przebieg dróg oraz niezbędne sygnały uzgodnić z dowódcą 10 BZ;
- (3) w okresie przygotowania walki w rejonie kluczowym obrony osiągnąć nasycenie zaporami przeciwpancernymi wynoszące co najmniej 1,2, w pozostałych rejonach 0,8;
- (4) w przypadku wykonywania przeciwuderzenia odwodem 1 DZ, posiadać siły i środki gotowe do przygotowania i utrzymania dróg podejścia i rozwinięcia sił 3 BZ od linii rozwijania w kolumny plutonowe do linii ataku oraz do wykonywania niezbędnej liczby przejść we własnych zaporach inżynieryjnych. Liczbę, przebieg, oznakowanie dróg oraz miejsca i kierunki przejść uzgodnić z dowódcą 3 BZ.

e. 3 BZ

- (1) zadania wsparcia inżynieryjnego wykonywane na korzyść brygady - zawarte w zadaniach jednostek 1 DZ;
- (2) do 150200 MAJ we wszystkich kompaniach pierwszego rzutu zorganizować GRT, a w batalionach pierwszego rzutu GT;
- (3) do 141800 MAJ doprowadzić do pododdziałów informacje o sposobie oznakowania dróg rozwinięcia, wyprowadzających na przejścia w zaporach inżynieryjnych oraz wyznaczyć przewodników na każdy pluton pierwszego rzutu;
- (4) po opanowaniu obiektów: WYDMINY i GAWLIK przystąpić do ich umacniania pod względem inżynieryjnym;

f. *******g. Wytyczne koordynujące**

- (1) sposób, terminy i miejsca realizacji zadań wykonywanych przez wspierające pododdziały inżynieryjne na korzyść oddziałów uzgodnić z dowódcami jednostek wojsk inżynieryjnych do 141500 MAJ;

- (2) dowódcy oddziałów odpowiadają za koordynację działań jednostek wsparcia inżynieryjnego w ramach realizacji zadań inżynieryjnych w ich rejonach obrony lub pasie natarcia.
- (3) zapory minowe i niszczenia przygotowane w głębi obrony utrzymywać w pierwszym stopniu gotowości "ZABEZPIECZONY";
- (4) obiekty przygotowane do niszczenia numerować:
 - (a) w 1 BPanc od 1 do 50;
 - (b) w 2 BZ od 51 do 100;
 - (c) w 3 BZ od 101 do 150;
- (5) Zapory minowe numerować:
 - (a) w 1 BPanc od 151 do 250;
 - (b) w 2 BZ od 251 do 350;
 - (c) w 3 BZ od 351 do 400.

4. ZABEZPIECZENIE LOGISTYCZNE

- a. Jednostkom 1 DZ przydziela się następujące środki inżynieryjne:

Rodzaj środka / Jednostka wojskowa	J.m.	1 BPanc	2 BZ	3 BZ	1 bsap	***
Miny przeciwpancerne TM-62M	kpl.	4 000	5 500	2 500	3 000	
Miny przeciwpancerne MPP-B	kpl.	1 000	1 000	1 000	2 000	
Miny sygnalizacyjno-oświetleniowe	kpl.	100	120	70	20	
Materiał wybuchowy (TNT)	kg	10 000	11 000	4 000	8 000	
Materiał wybuchowy (PMW-6)	kg	1 000	1 500	1 000	2 000	
Ładunek wydłużony ZB WŁWD	kpl.	20	18	20	18	
Zapory małowidoczne	szt.	20	35	20	-	

- b. Wyżej wymienione środki zostaną dowieszone transportem dywizyjnym w rejon rozmieszczenia jednostek logistycznych oddziałów.

5. DOWODZENIE I ŁACZNOŚĆ

- a. Za planowanie i koordynowanie przedsięwzięć zabezpieczenia inżynieryjnego obrony 1 DZ odpowiada szef zespołu wojsk inżynieryjnych, którym czynię szefa wojsk inżynieryjnych dowództwa dywizji.
- b. Upoważniam szefa zespołu wojsk inżynieryjnych 1 DZ do kontrolowania wszystkich jednostek w zakresie zgodności realizacji zadań inżynieryjnych z zadaniami zaplanowanymi i określonymi w niniejszym rozkazie.
- c. Meldunki terminowe o realizacji zadań inżynieryjnych składać o:
 - (1) 0022 z 0021;
 - (2) 0007 z 0006.

ZAŁĄCZNIK G (OBRONA PRZED BRONIĄ MASOWEGO RAŻENIA)
DO ROZKAZU OPERACYJNEGO Nr 29 1DZ

1. SYTUACJA

a. Przeciwnik.

(1) **Możliwości ofensywne**

- (a) Stan zagrożenie jądrowego - 0. Przeciwnik nie posiada żadnych możliwości w zakresie użycia broni jądrowej.
- (b) Stan zagrożenia biologicznego - 1. Przeciwnik ma ograniczone możliwości w zakresie użycia broni biologicznej. Od kilku lat prowadzi intensywne badania nad środkami biologicznymi lecz nie posiada jeszcze odpowiednich do tego środków przenoszenia. Wykorzystanie środków biologicznych w sposób bojowy jest mało prawdopodobne. Nie można jednak wykluczyć dywersyjnych metod użycia środków biologicznych, szczególnie takich jak węglik, toksyna botuliny oraz zarazki dżumy.
- (c) Stan zagrożenia chemicznego – 1-2. Przeciwnik posiada pełny zakres nowoczesnych bojowych środków trujących wraz ze środkami przenoszenia.

(2) **Środki przenoszenia, zasięgi i rodzaj środków trujących**

122 mm artyleria	15 km	Vx, sarin, soman, iperyt;
152 mm artyleria	18 km	Vx, sarin, soman, iperyt;
122 mm rakiety (BM –21)	20 km	Vx, sarin, soman, iperyt
220 mm rakiety (BM – 22)	70 km	Vx, sarin, soman, iperyt
SS – 21 SCARAB	100 km	Vx
bomby 250 kg	300 km	Vx, sarin, soman, iperyt
bomby 500 kg	300 km	Vx, sarin, soman, iperyt

- (3) Zasięg środków artyleryjskich w zakresie 13 – 70 km. Prawdopodobnym celem użycia broni chemicznej przez artylerię może być spowodowanie strat w ludziach i obniżenie tempa działań. Najbardziej zagrożone będą miejsca przekraczania rzek, urządzenia logistyczne oraz miejsca dogodne do rozdzielenia wojsk.
- (4) Należy liczyć się z możliwością wystąpienia skażeń pochodzących od toksycznych środków przemysłowych uwolnionych z obiektów własnej infrastruktury gospodarczej, zniszczonych w rezultacie działalności dywersyjnej, możliwych uderzeń lotnictwa „REDLANDII”, a także przypadkowych awarii instalacji i zbiorników z wymienionymi środkami
- (5) Środki dymne: Przeciwnik posiada duże możliwości w zakresie wykorzystania konwencjonalnych środków dymnych na całym obszarze działań.

- (6) Możliwości defensywne: Przeciwnik prowadził intensywne szkolenie w zakresie umiejętności działania w środowisku skażonym. Jego stan gotowości ocenia się na wysoki, dlatego w przypadku skażeń prawdopodobnie nie będzie unikał działania w terenie skażonym. Jego słabością jest słaby system wykrywania i ostrzegania o skażeniach. Posiada jednak nowoczesny system likwidacji i rozpoznania skażeń oraz bardzo dobre środki indywidualnej ochrony przed skażeniami.
- (7) Ocenia się, że na północy kraju prowadzi się intensywne badania nad środkami chemicznymi i biologicznymi. Wielu naukowców przeciwnika otrzymało zaawansowaną edukację w krajach wysoko rozwiniętych.
- (8) Warunki meteorologiczne i terenowe: Wiatry wiejące na obszarze działań, w przeważającej mierze wieją z północnego – zachodu. Ich prędkość ustabilizowana jest w granicach 3 – 4 m/s. W tych warunkach, wykorzystanie dymów oraz broni chemicznej faworyzuje przeciwnika. Trwałość środków trujących będzie większa przy niższych temperaturach, głównie w godzinach nocnych i nad ranem. Teren obfituje w bogate źródła wody oraz miejsca dogodne do prowadzenia całkowitych zabiegów specjalnych.

b. Wojska własne.

- (1) Patrz aneks A (Podział sił)
- (2) Możliwości defensywne. Wojska Mazurii są dobrze wyszkolone i odpowiednio wyposażone do prowadzenia działań w skażonym środowisku.
- (3) Możliwości ofensywne. Wojska Mazurii nie posiadają broni masowego rażenia i nie przewiduje się żadnych działań w tym zakresie.

c. Zmiany w podporządkowaniu – bez zmian.

d. Założenia.

- (1) Przeciwnik użyje broni chemicznej lub środków biologicznych w sytuacji drastycznego spadku swoich możliwości bojowych lub w przypadku możliwości osiągnięcia znaczących korzyści taktyczno – operacyjnych.
- (2) Mazuria zakłada użycie środków dymnych i zapalających, co nie może być poczytywane za rozpoczęcie wojny chemicznej.
- (3) W obszarze odpowiedzialności 1 DZ utrzymywane będzie ścisłe współdziałanie z wojskami OT i elementami układu pozamilitarnego, w zakresie wykorzystania ich sił i środków do realizacji przedsięwzięć obrony przeciwchemicznej - szczególnie w zakresie wykrywania, rozpoznania i likwidacji skażeń;

2. ZADANIE

Zasadnicze zadania obrony przed bronią masowego rażenia skupiać się będą na: wykrywaniu uderzeń bronią chemiczną i skażeń pochodzenia przemysłowego; prognozowaniu sytuacji skażeń po uderzeniach BMR i uwolnieniu TSP; monitorowaniu (rozpoznaniu) skażeń; ostrzeganiu i alarmowaniu o skażeniach oraz na likwidacji skażeń.

3. REALIZACJA

- a. Przedsięwzięcia OPBMR realizować siłami i środkami autonomicznymi wojsk. W oddziałach i pododdziałach zorganizować sprawny, mobilny system wykrywania skażeń. Pluton chemiczny utrzymywać w gotowości do wsparcia pododdziałów brygady w zakresie rozpoznania i likwidacji skażeń.
- b. Ochrona wojsk. Podstawowym zadaniem będzie uniemożliwienie przeciwnikowi wykorzystania broni chemicznej i innych środków z arsenału BMR. Działania psychologiczne prowadzić w taki sposób aby przekonać przeciwnika, że każde użycie broni chemicznej spotka się z niewspółmiernym odzewem z naszej strony. Wysiłek rozpoznania skupić na wczesnym wykrywaniu wszelkich ruchów związanych z transportem lub elaboracją amunicji chemicznej. Do ciągłego utrzymania zdolności bojowej wykorzystać siły rozpoznania i likwidacji skażeń a ponadto, do ukrycia kluczowych elementów ugrupowania bojowego, wykorzystać wszelkie dostępne środki dymne. Do priorytetów ochrony zalicza się: stanowiska dowodzenia, węzły łączności, stanowiska artylerii.
- (1) Likwidacja skażeń. Zabiegi specjalne prowadzić tak daleko jak tylko możliwe zgodnie z listą obiektów priorytetowych, chyba, że zostaną wskazane inne. Odkazanie terenu prowadzić tylko na rozkaz we wskazanym obszarze. W przypadku wystąpienia skażeń przystąpić do natychmiastowych zabiegów specjalnych, po opuszczeniu miejsca skażenia, wykorzystując w pierwszej kolejności sprzęt autonomiczny, a następnie prowadzić zabiegi na PLS - organizowanych przez wojska chemiczne.
 - (2) Rozpoznanie skażeń. Monitoring i rozpoznanie skażeń realizowane przez jednostki chemiczne ukierunkować na unikanie skażenia wojsk. Po napotkaniu skażonych obszarów natychmiast meldować, oznakować je i wyznaczyć drogi obejścia. Priorytety rozpoznania skażeń pokrywają się z obszarami zainteresowania, chyba, że zostanie to zmienione.
 - (3) Wykorzystanie dymów. Priorytety zadymiania są takie same jak priorytety ochrony wojsk.
- c. 1 kompania chemiczna.
- (1) Realizować działania w ścisłej współpracy z walczącymi brygadami.
 - (2) Być w gotowości do rozwinięcia dwóch punktów likwidacji skażeń w rejonach:
 - (a) 1 km ptn. GIĘTKIE (EE6445);
 - (b) 2 km wsch. DMUSY (EE8044).
 - (3) Prowadzić rozpoznanie skażeń w tyłowym obszarze działań dywizji.
- d. Wytyczne koordynujące.
- (1) Do godzin rannych w oddziałach i pododdziałach dywizji sprawdzić szczelność ISOPS i UFW wozów bojowych. Sprawdzić urządzenia dymotwórcze wozów bojowych. Zapoznać załogi i obsługi z obowiązującymi sygnałami powiadamiania i alarmowania, prowadzić ciągły monitoring rejonów rozmieszczenia wojsk.

- (2) Do ochrony przed skażeniami wykorzystać wozy bojowe, ISOPS, obiekty i urządzenia infrastruktury wojskowej.
- (3) Przedsięwzięcia ochronne realizować natychmiast po alarmach chemicznych, wystąpieniu symptomów porażenia chemicznego oraz po atakach rakietowych i artyleryjskich.
- (4) W przypadku zagrożeń promieniotwórczych nie dopuścić do przekroczenia dawki promieniowania 50 cGy.
- (5) W przypadku zakażeń biologicznych zapewnić adekwatną do sytuacji opiekę medyczną. Wszyscy żołnierze powinni być zaszczepieni przeciwko dżumie, węglikowi oraz botulinie.

4. ZABEZPIECZENIE LOGISTYCZNE

- a. Dostępne są punkty składowania i dystrybucji środków odkażających (dezynfekcyjnych) typu: wapno chlorowane, wodorotlenek sodowy, fenolan sodowy, woda amoniakalna techniczna, ług sodowy odpadowy, kwaśny węglan sodu itp. Rozmieszczenie tych punktów zostanie uzgodnione w terminie późniejszym.
- b. Indywidualne środki ochronne uzupełniane będą z BPZ.
- c. Ranni i chorzy, którzy ulegli skażeniu środkiem chemicznym będą odkażani zanim zostaną przekazani BPO. Drogi transportu dla ofiar skażonych środkiem chemicznym muszą być wcześniej uzgodnione Centrum Zabezpieczenia Działań.
- d. W przypadku masowych skażeń należy dodatkowo uzgodnić formę uzupełnienia w indywidualne środki ochrony przed skażeniami oraz środki odkażające i wodę.
- e. Uzupełnianie w środki dymotwórcze prowadzić poprzez odpowiednie komórki logistyczne poszczególnych szczebli.
- f. Rozmieszczenie składów materiałowych - patrz załącznik H (Zabezpieczenie logistyczne).

5. DOWODZENIE I ŁACZNOŚĆ

a. Dowodzenie.

- (1) Ośrodek Analizy Skażeń 1 DZ położony w BIAŁA PISKA (EE7041).
- (2) Stanowisko dowodzenia 1 kchem znajduje się 1 km zach. BIAŁA PISKA (EE6840).

b. Łączność.

- (1) Meldunki NBC 1-6 będą przekazywane w trybie pilnym.
- (2) Meldunki terminowe – raz na dobę o 22.00 z sytuacją o 20.00.
- (3) Meldunki doraźne – według potrzeb.

ZALĄCZNIK H (ZABEZPIECZENIE LOGISTYCZNE)
DO ROZKAZU OPERACYJNEGO NR 29 1DZ

1. INFORMACJE OGÓLNE

a. Urządzenia logistyczne korpusu działające na korzyść 1DZ

- (1) 3RBM RUCIANE NIDA (skład ŚM – RUCIANE NIDA; skład ŚB – BARANOWO; skład amunicji – SPYCHOWO) czynne od 120800 MAJ;
- (2) RWT RUCIANE NIDA czynny od 120800 MAJ;
- (3) RWT MRĄGOWO czynny od 130800 MAJ;
- (4) S/W MIKOŁAJKI czynna od 110500 MAJ;
- (5) Stacjonarny szpital ZOZ w m. MRĄGOWO (200 łóżek) i KĘTRZYN (150 łóżek) do wykorzystania od 121200 MAJ;

b. Siły i środki przydzielone 1DZ

- (1) plewak z 13bes od 141200 MAJ;
- (2) plss z 12kss od 141300 MAJ;
- (3) kwmed, kszp z 11bwmed od 141200 MAJ;

c. Zadanie

Celem działania 1DZ jest zerwanie operacji zaczepnej przeciwnika w głównym pasie obrony. Do czasu rozpoczęcia działań zgromadzić w oddziałach i samodzielnych pododdziałach oraz jednostkach RW dywizji następujące zapasy zaopatrzenia:

- (1) dotyczy wszystkich oddziałów i samodzielnych pododdziałów oraz jednostek RW dywizji – zgromadzić ŚBiM wg obowiązującego urzutowania;
- (2) odtworzyć zdolność techniczną podstawowego UiSW oraz wyewakuować rannych i chorych z BPO i PPO. W toku obrony dywizji główny wysiłek zabezpieczenia logistycznego skupić na oddziałach pierwszorzutowych 1DZ, zapewniając im niezbędne dostawy zaopatrzenia oraz usługi specjalistyczne i gospodarczo-bytowe;
- (3) dotyczy wszystkich oddziałów i samodzielnych pododdziałów oraz jednostek RW dywizji – na koniec dnia walki posiadać 100% zapasów normatywnych ŚBiM.

d. Rejon logistyczny 1DZ – Uzupełnienie 1*

e. Koncepcja działania jednostek i urządzeń logistycznych 1DZ w toku obrony

JAWNE

- (1) 1plog rozmieszczony w rejonie – jak mapa. SD PISZ od 140400 MAJ;
- (2) 1plog rozwija DPZ w m. PISZ (EE5542) czynny od 140800 MAJ oraz dowozi zaopatrzenie dla 2 i 3BZ, 1BPanc i 1pa. Pozostałe oddziały i samodzielne pododdziały oraz jednostki RW zaopatrzenie (z wyznaczonych źródeł) pobierają własnym transportem;
- (3) 1plog od 140700 MAJ rozwija PZUS w m. JAGODNE (EE5440) oraz organizuje na kierunku 2BZ GER nr 1 od 141800 MAJ, a na kierunku 3BZ I 1BPanc GER nr 2 od 141900 MAJ, ponadto wydziela po jednym ciągniku ewakuacyjnym i jednym zestawie niskopodwoziowym dla 1pa i 1BPanc. Pozostałe oddziały i samodzielne pododdziały oraz jednostki RW zabezpieczenie techniczne organizują własnymi siłami i środkami;
- (4) 1plog od 140700 MAJ rozwija DPO w m. KOLONIA PISZ (EE5543) i prowadzi ewakuację rannych i chorych z oddziałów I rzutu operacyjnego. Pozostałe oddziały i samodzielne pododdziały oraz jednostki RW rannych i chorych do DPO i przydzielonego stacjonarnego szpitala ZOZ ewakuują własnym transportem;

f. Drogi dowozu i ewakuacji

- (1) **JAWOR**: PISZ, MALDANIN, KOCIOŁEK SZLACHECKI, ORZYSZ;
- (2) **Rokada BUK**: DROZDOWO, ORZYSZ, BEMOWO PISKIE, DRYGAŁY;
- (3) **DET**: ORZYSZ, SZWEJKOWO, ŁYSONIE, SZCZOCHY WIELKIE, PISZ, JAGODNE.

2. ZABEZPIECZENIE MATERIAŁOWE I TECHNICZNE

a. Zaopatrzenie

- (1) Wielkość zapasów ŚBiM gromadzonych w 1DZ – dotyczy wszystkich oddziałów i samodzielnych pododdziałów oraz jednostek RW dywizji – środki bojowe i materiałowe gromadzić wg obowiązującego urzutowania.
- (2) Normy zużycia zaopatrzenia w dniu 15 MAJ – Uzupelnienie 2;
- (3) Organizacja zaopatrywania
 - (a) klasa I (żywność i woda)
 1. 1plog do 142200 MAJ zgromadzić 2 rdz;
 2. 1plog do 141500 MAJ dowieźć wodę konsumpcyjną dla 2 i 3BZ – pozostałe oddziały i samodzielne pododdziały oraz jednostki

JAWNE

RW dywizji od 141000 MAJ wodę pobierają własnym transportem z mieczarni w m. PISZ;

(b) klasa II (przedmioty zaopatrzenia mundurowego, uzbrojenie i sprzęt wojskowy, części zamienne)

1. 1plog do 142200 MAJ dowieźć do 2 i 3BZ brakujące do pełnych norm środki zaopatrzenia mundurowego;
2. pozostałe oddziały i samodzielne pododdziały ora jednostki RW dywizji przedmioty wyposażenia indywidualnego pobierać własnym transportem z DPZ;
3. 2BZ przyjąć: dwa ciągniki WPT „Mors” i dwa zestawy niskopodwoziowe z 1plewak 13bes, które przybędą o 141400 MAJ. PSTR piekarnia m. ORZYSZ oraz dwa samochody sanitarne z plss 12kss, które przybędą o 142200 MAJ. PSTR jw.;
4. 3BZ przyjąć: dwa ciągniki WPT „Mors” i jeden zestaw niskopodwoziowy z 1brem, które przybędą o 141800 MAJ. PSTR uzgodnić z G4 dywizji oraz dwa samochody sanitarne z plss 12kss, które przybędą o 102200 MARZEC. PSTR jw.;
5. 1Panc przyjąć: dwa ciągniki WZT z plewak 13bes, które przybędą o 141200 MAJ. PSTR uzgodnić z G4 dywizji;
6. 1pa przyjąć: dwa ciągniki WZT z plewak 13bes, które przybędą o 141600 MAJ. PSTR uzgodnić z G4 dywizji oraz warsztat remontu sprzętu artyleryjskiego, który przybędzie o 141800 MAJ. PSTR jw.;
7. dotyczy wszystkich oddziałów i samodzielnych pododdziałów oraz jednostek RW dywizji – do 141800 MAJ pobrać z DPZ brakujące ilości materiałów eksploatacyjnych;
8. 1plog przygotować do zdania zdekompletowane zestawy remontowe;

(c) klasa III (materiały pędne i smary)

1. dotyczy wszystkich oddziałów i samodzielnych pododdziałów oraz jednostek RW dywizji – brakującą ilość mps pobrać własnym transportem ze S/W MIKOŁAJKI od 140800 MAJ;

JAWNE

2. dotyczy wszystkich oddziałów i samodzielnych pododdziałów oraz jednostek RW dywizji – brakującą ilość mps na koniec dnia walki pobrać własnym transportem ze składów DPZ.
- (d) klasa IV (materiały budowlane i konstrukcyjne)
1. 1plog do 140900 MAJ dowieźć do 2BZ 20 ton i do 3BZ 10 ton materiałów budowlanych, które wykorzystać do rozbudowy fortyfikacyjnej;
- (e) klasa V (środki bojowe)
1. dotyczy wszystkich oddziałów i samodzielnych pododdziałów oraz jednostek RW dywizji – do 142200 MAJ brakującą ilość amunicji pobrać własnym transportem ze składu amunicji w m. SPYCHOWO;
 2. 2BZ o 151100 MAJ przyjąć transport z amunicją z 1plog w ilości: 6t am. strzeleckiej, 10t am. strzeleckiej pokładowej, 20t am. moździerzowej, 40t am. artyleryjskiej, 10t am. do BWP, 40t am. czołgowej, 10t am. przeciwlotniczej i 3t PPK. PSTR uzgodnić z G4 dywizji. Brakującą ilość amunicji na koniec dnia walki pobrać własnym transportem ze składów DPZ;
 3. 3BZ o 151300 MAJ przyjąć transport z amunicją z 1plog w ilości: 5t am. strzeleckiej, 8t am. strzeleckiej pokładowej, 16t am. moździerzowej, 20t am. artyleryjskiej, 8t am. do BWP, 30t am. czołgowej, 6t am. przeciwlotniczej i 3t PPK. PSTR uzgodnić z G4 dywizji. Brakującą ilość amunicji na koniec dnia walki pobrać własnym transportem ze składów DPZ;
 4. 2BZ 141300 MAJ przyjąć transport ze środkami inż.-sap. z 1plog w ilości: miny ppanc. 7000 szt., materiał wybuchowy 1500 kg i ładunków wydłużonych 18 kpl.. PSTR uzgodnić z G4 dywizji;
 5. 3BZ 141500 MAJ przyjąć transport ze środkami inż.-sap. z 1plog w ilości: miny ppanc. 5000 szt., materiał wybuchowy 1200 kg i ładunków wydłużonych 15 kpl.. PSTR uzgodnić z G4 dywizji;

6. pozostałe oddziały i samodzielne pododdziały oraz jednostki RW dywizji (układ i treści zadań może być podobnie zredagowany). *

b. Transport

- (1) dotyczy wszystkich oddziałów i samodzielnych pododdziałów oraz jednostek RW dywizji – do 142000 MAJ przekazać do CZDz potrzeby w zakresie ruchu pojazdów po dywizyjnych DDiE;
- (2) dotyczy wszystkich oddziałów i samodzielnych pododdziałów oraz jednostek RW dywizji – do 150600 MAJ priorytet ruchu na drodze JAWOR dla 2kppanc;

c. Służby/obsługa

- (1) 2BZ przyjąć na zaopatrzenie dwie drużyny ewakuacji technicznej i kierowców samochodów sanitarnych;
- (2) 3BZ przyjąć na zaopatrzenie dwie drużyny ewakuacji technicznej i kierowców samochodów sanitarnych;
- (3) 1pa przyjąć na zaopatrzenie dwie drużyny ewakuacji technicznej i drużynę remontu sprzętu artyleryjskiego.

d. Siła robocza

- (1) 1plog od 131000 MAJ do 142400 MAJ przydzielam 100 pracowników cywilnych do wykonywania prac przeładunkowych. Miejsce odbioru plac targowy m. ORZYSZ;

e. Remonty i obsługa techniczne

- (1) w oddziałach i samodzielnych pododdziałach oraz jednostkach RW dywizji wykonywać remonty R1 UiSW, a w 1plog R2;
- (2) 1plog do 142000 MAJ przeprowadzić rozpoznanie i oznakować drogi ewakuacji technicznej na kierunku 2 i 3BZ oraz 1BPanc;
- (3) nadwyżkowy fundusz I stopnia przygotować do przekazania w brygadowych PZUS lub pośrednich punktach zbiórek uszkodzonego UiSW skąd zostanie zabrany siłami 1plog;
- (4) ewakuację uszkodzonego UiSW na kierunkach 2 i 3BZ oraz 1BPanc prowadzi 1plog, pozostałe oddziały i samodzielne pododdziały oraz jednostki RW dywizji ewakuację organizować własnymi siłami i środkami wg obowiązujących zasad.

3. ZABEZPIECZENIE MEDYCZNE

a. **Ewakuacja**

- (1) 1plog od 150600 MAJ prowadzić ewakuację rannych i chorych z BPO 2 i 3BZ oraz 1BPanc;
- (2) pozostałe oddziały i samodzielne pododdziały oraz jednostki RW dywizji ewakuację rannych i chorych prowadzą własnymi siłami i środkami, a w przypadku rannych i chorych wymagających kwalifikowanej pomocy medycznej o profilu chirurgicznym i internistycznym ewakuować bezpośrednio do DPO lub przydzielonego szpitala ZOZ.

4. **SPRAWY PERSONALNE**

- a. dotyczy wszystkich oddziałów i samodzielnych pododdziałów oraz jednostek RW dywizji – meldunki o stanie osobowym składać codziennie do 2000, a w przypadku strat masowych – natychmiast;
- b. z dniem 14 MAJ wyznaczam na stanowisko szefa sztabu 1brem mjr Jan NALEŻYTY;
- c. jeńców wojennych przekazywać żandarmerii na CZDz SD 1DZ;
- d. Kapelan 1DZ o 142200 MAJ odprawi mszę polową w 1bdow, a od 150400 MAJ przebywa w DPO.
- e. Grzebanie poległych i zmarłych żołnierzy:
 - (1) we wszystkich oddziałach i samodzielnych pododdziałach oraz jednostkach RW dywizji zorganizować grupy oczyszczania pola walki. Ciała poległych gromadzić w pobliżu BPO (bpo, dpo);
 - (2) 1plog od 150400 MAJ wydzielić 10 żołnierzy oraz 2 samochody ciężarowo – terenowe do ewakuacji ciał poległych w rejon cmentarza komunalnego w m. PISZ;
 - (3) 1bdow o 142200 MAJ zorganizować na cmentarzu komunalnym w m. PISZ uroczystość pochówku poległych żołnierzy.

5. **WSPÓŁDZIAŁANIE WOJSKOWO – CYWILNE**

- a. dotyczy wszystkich oddziałów i samodzielnych pododdziałów oraz jednostek RW dywizji – do 141200 MAJ szef G5 dywizji i szefowie S5 oddziałów w porozumieniu z G4/S4 nawiązać współdziałanie z władzami terenowymi w sprawie:
 - (1) ustalenia sposobów wykorzystania infrastruktury technicznej, medycznej i materiałowej;

- (2) wykorzystania pomieszczeń szkół do rozwinięcia DPO i BPO;
- (3) utrzymania wyznaczonych dróg dowozu i ewakuacji;
- (4) zaopatrywania oddziałów i samodzielnych pododdziałów dywizji w wodę;
- (5) obrony i ochrony oddziałów i urządzeń logistycznych w rejonach rozwinięcia.

b. 1plog do 141200 MAJ ustalić z komendantem RBM RUCIANE NIDA terminy i zakres wykorzystania piekarni i pralni wojskowej;

6. INFORMACJE DODATKOWE

- a. 2 i 3BZ od 142400 MAJ wydzielić do obrony i ochrony transportów z amunicją po jednej drzmech. PStr ustalić z G4 dywizji;
- b. 1plog od 142400 MAJ przyjąć na zaopatrzenie po jednej drzmech. z 2 i 3BZ. PStr – jw.

7. DOWODZENIE I ŁACZNOŚĆ

- a. **Rozmieszczenie stanowisk dowodzenia** - jak w uzupełnieniu J – organizacja łączności;
- b. **Ograniczenia w łączności** – jak w uzupełnieniu J – organizacja łączności;
- c. **Umowne sygnały dowodzenia** – jak dotychczas;
- d. **Kryptonimy i numery osób funkcyjnych** – jak dotychczas.

Uzupełnienie:

1. Rejon Logistyczny 1DZ. *
2. Normy zużycia zaopatrzenia na 15MAJ.
3. Plan zabezpieczenia logistycznego 1DZ. *

* UWAGA! Dla potrzeb ćwiczenia ww. punktów nie opracowywano.

JAWNE

Uzupełnienie 2 (Normy zużycia zaopatrzenia na 15 MAJ)
do Załącznika H (Zabezpieczenie Logistyczne) do Rozkazu
Operacyjnego nr 29 1 DZ

Rodzaj zaopatrzenia	jk	2BZ	3BZ	1BPanc	1bdow	1plot	1pa	1br	1bsap	1plog
1	2	3	4	6	7	8	9	10	11	12
A. Amunicja										
- strzelecka	jo	0,8	0,8	*	*	*	-	*	*	*
- strzelecka pokł.	jo	0,8	0,8				-			
- moździerzowa	jo	1,6**	1,4**				-			
- artyleryjska	jo	1,4	1,2				1,6			
- raketowa	jo	-	-				1,33***			
- czołgowa/BWP	jo	1,0	0,9				-			
- przeciwlotnicza	jo	1,5	1,2				-			
- ppk	jo	1,0	0,8				-			
- plot.poc.rak.	jo	1,0	0,8				-			
B. Środki inż. sap.										
- miny ppanc.	szt.	7000	5000				-			
- materiał wybuch.	kg	1400	1200				-			
- ładunki wydt.	kpl.	18	15				-			
C. Środki wojsk opchem										
dymne:										
- RGD	szt.	500	500				-			
- świeca DM-11	szt.	250	250				-			
- świeca BDSz -6	szt.	75	75				-			
D. Paliwa płynne										
- BS	jn	2,0	1,5				2,0			
- On _{pk}	jn	2,0	1,5				2,0			
- On _{pg}	jn	2,0	1,5				2,0			

* UWAGA! Dla potrzeb ćwiczenia nie opracowano.

** dodatkowo 150 poc. amunicji dymnej i 100 poc. amunicji oświetlającej.

*** dodatkowo jedna salwa amunicji zdalnego minowania.

H-2-1z1
JAWNE

ZAŁĄCZNIK I (ŁACZNOŚĆ I INFORMATYKA)
DO ROZKAZU OPERACYJNEGO Nr 29 1DZ

1. SYTUACJA

a. Przeciwnik.

(1) Patrz załącznik B (Rozpoznanie).

b. Wojska własne.

(1) Węzły łączności:

(a) SD 1 DZ – BIAŁA PISKA - czynny od 140500 Maj;

(b) TSD 1 DZ – PISZ - czynny od 140500 Maj;

(c) Położenie węzłów łączności sieci łączności dywizji – patrz uzupełnienie 1.

2. ZADANIE

Zorganizować system łączności dywizji do działań obronnych w nakazanym pasie. Stacjonarną sieć łączności wykorzystywać zgodnie z kodem PIAST - 213 procedury łączności. Polową sieć łączności rozwinąć siłami i środkami podległych pododdziałów dowodzenia. Ponadto być w gotowości do działania zgodnie z planem alternatywnym na sygnał „ARKAN”.

3. REALIZACJA

System łączności dywizji zorganizuję zgodnie z wymaganiami systemu dowodzenia, poprzez rozwinięcie taktycznej sieci łączności, węzłów łączności stanowisk dowodzenia dywizji oraz sieci poczty polowej w pasie działania.

Dowiązanie węzłów łączności stanowisk dowodzenia dywizji do pomocniczych węzłów łączności zgodnie z kodem PIAST - 243 procedury łączności.

Sieć łączności podległych oddziałów i pododdziałów dowiązana zostanie do taktycznej sieci łączności dywizji cyfrowymi traktami radioliniowymi i przewodowymi.

Łączność radiową zapewnię zgodnie z kodem SOBIESKI -243 procedury łączności.

a. 2 BZ

(1) Zorganizować łączność brygady w nakazanym rejonie siłami i środkami podległych jednostek łączności.

(2) Węzły łączności stanowisk dowodzenia brygady dowiązać traktem radioliniowym i kablowym do taktycznej sieci łączności zgodnie z uzupełnieniem 2.

(3) Zorganizować łączność współdziałania z 10 BZ.

b. 3 BZ

(1) Zorganizować łączność dywizji w nakazanym rejonie siłami i środkami podległych jednostek łączności.

(2) Węzły łączności stanowisk dowodzenia brygady dowiązać traktem radioliniowym i kablowym do taktycznej sieci łączności zgodnie z uzupełnieniem 2.

(3) Zorganizować łączność współdziałania z 2 BZ.

c. 1 bdow

(1) Rozwinąć:

(a) Pomocniczą sieć łączności dywizji w nakazanym pasie, którą dowiązać do operacyjno-taktycznej sieci łączności zgodnie z uzupełnieniem 2.

(b) Stanowiska dowodzenia /SD, TSD/ a w ich ramach rozwinąć i eksploatować węzły łączności dywizji w nakazanych rejonach - zgodnie z uzupełnieniem 2.

(c) Wojskową stację pocztową (WSP) - w rejonie stanowiska dowodzenia.

(d) Łączność radiową zapewnić zgodnie z kodem SOBIESKI - 43 procedury łączności.

(e) Z węzłów łączności stanowisk dowodzenia zapewnić łączność dowództwu z przełożonym, podwładnymi, sąsiadami oraz z współdziałającymi.

(f) Przyjąć cyfrowe trakty radioliniowe i kablowe z węzłów łączności stanowisk dowodzenia podległych oddziałów i pododdziałów zgodnie z uzupełnieniem 2.

d. Wytyczne koordynujące.

(1) Gotowość systemu łączności – 150100 MAJ.

(2) Kontrola czasu codziennie o godz. 07.00 i 18.00 w S/R nr 425.

(3) Dobowe meldunki o stanie łączności i informatyki do 20.00 z 19.00.

(4) Rejony rozmieszczenia węzłów łączności stanowisk dowodzenia podać w meldunkach 141000MAJ.

(5) Łączność środkami przewodowymi i radioliniowymi:

(a) Obowiązują KODY procedury łączności dla środków przewodowych:

- (i) w 1 DZ PIAST – 463;
- (ii) w 2 BZ PIAST – 443;
- (iii) w 3 BZ PIAST - 433;
- (iv) w 1 bdow PIAST – 43.

(b) Obowiązują KODY procedury łączności dla środków radioliniowych:

- (i) w 1 DZ CHROBRY– 462;
- (ii) w 2 BZ CHROBRY– 442;
- (iii) w 3 BZ CHROBRY- 432;
- (iv) w 1 bdow CHROBRY– 43.

(6) Łączność środkami radiowymi:

(a) Obowiązują KODY procedury łączności:

- (i) w 1 DZ SOBIESKI– 463;
- (ii) w 2 BZ SOBIESKI– 443;
- (iii) w 3 BZ SOBIESKI- 433;
- (iv) w 1 bdow SOBIESKI – 43.

(7) W relacjach radiowych KF i UKF średniej mocy obowiązuje praca zmiennymi sygnałami i kryptonimami radiostacji. Stałe sygnały i kryptonimy radiostacji zezwala się wykorzystywać, tylko w przypadku braku możliwości naboru zmiennych sygnałów rozpoznawczych lub kryptonimów oraz w przypadku utraty łączności w wyniku braku błędów związanych z ich naborem.

(8) Stałe kryptonimy i sygnały rozpoznawcze radiostacji osób funkcyjnych:

(a) Dowódca 1 DZ - ZEFIR - 77; T7FN

(b) W/w osoby funkcyjne mogą się włączać na prawach pierwszeństwa /po sygnałach alarmowych/ do sieci i kierunków radiowych do szczebla ODDZIAŁU/PODODDZIAŁU/ włącznie.

(c) Sygnały rozpoznawcze i kryptonimy radiostacji w/w osób funkcyjnych powinny być wpisane w wyciągach tabel danych radiowych, radiotelegrafii na wywołanie tych osób funkcyjnych winni odpowiadać natychmiast.

(9) Numeracja węzłów łączności i abonentów zgodnie z kodem PIAST -43 i SOBIESKI -43 procedury łączności.

(10) Łączność środkami pocztowymi:

(a) Obowiązują KODY procedury łączności:

- (i) w 1 DZ ŚMIAŁY- 463;
- (ii) w 2 BZ ŚMIAŁY- 443;
- (iii) w 3 BZ ŚMIAŁY- 433;
- (iv) w 1 bdow ŚMIAŁY - 43.

4. ZABEZPIECZENIE LOGISTYCZNE

a. Patrz załącznik H (Zabezpieczenie Logistyczne).

5. DOWODZENIE I ŁACZNOŚĆ

a. Dowodzenie.

- (1) Dowodzenie oddziałami łączności bez zmian.
- (2) Kierowanie systemem łączności z PK i SŁ i I Zespół Wsparcia Dowodzenia na SD 1 DZ w przypadku jego obezwładnia lub zniszczenia z PK i SŁ i I Zespół Wsparcia Dowodzenia na TSD 1 DZ.

b. Łączność.

- (1) Sieć łączności na potrzeby kierowania systemem łączności wydzielić zgodnie ze stałymi wytycznymi.

UZUPEŁNIENIA:

- 1 - Wykaz pomocniczych węzłów łączności.
- 2- Wykaz traktów dowiązań węzłów łączności.

UZUPEŁNIENIE 1 (WYKAZ POMOCNICZYCH WĘZŁÓW ŁACZNOŚCI)
DO ZAŁĄCZNIKA I (ŁACZNOŚĆ I INFORMATYKA)
DO ROZKAZU OPERACYJNEGO Nr 29 1DZ

Rodzaj węzła	Nr węzła	Rejon rozmieszczenia	Dostęp	Wyposażenie	Uwagi
PWŁ	11	ORZYSZ	9x512 kbit/s/RL 10x256 kbit/s/PKD		
PWŁ	12	SZCZUCZYN	9x512 kbit/s/RL 10x256 kbit/s/PKD		
PWŁ	13	GIZYCKO	9x512 kbit/s/RL 10x256 kbit/s/PKD		
PWŁ	16	RYN	9x512 kbit/s/RL 10x256 kbit/s/PKD		
PWŁ	15	PISZ	9x512 kbit/s/RL 10x256 kbit/s/PKD		
PWŁ	17	wg decyzji ćwiczących	9x512 kbit/s/RL 10x256 kbit/s/PKD		

UZUPEŁNIENIE 2 (WYKAZ TRAKTÓW DOWIAZANIA WEZŁÓW ŁACZNOŚCI)
DO ZAŁĄCZNIKA I (ŁACZNOŚĆ I INFORMATYKA)
DO ROZKAZU OPERACYJNEGO Nr 29 1DZ

LP.	RELACJA			Przepustowość i rodzaj traktu	Wykonawca
	Nr PWŁ 1 DZ	Węzły łączn. SD 1DZ	WŁ SD Oddziału/Pod oddziału		
1.	11	WŁ SD		512 kbit/s/RL	1 bdow
2.	12			512 kbit/s/RL	
3.	13	WŁ TSD		512 kbit/s/RL	
4.	15			512 kbit/s/RL	
5.	11, 15		2 BZ	512 kbit/s/RL	1 bdow 2 BZ
6.	16		3 BZ	512 kbit/s/RL	1 bdow 3 BZ

ZAŁĄCZNIK K (OBRONA TERYTORIALNA)
DO ROZKAZU OPERACYJNEGO Nr 29 1DZ

1. SYTUACJA

a. Przeciwnik.

(1) Wojska REDLANDII kończą rozwinięcie operacyjne w strefie nadgranicznej. Stwierdzono ożywienie działalności rozpoznawczej i uaktywnienie się grup zbrojnego podziemia.

b. Wojska własne.

Podległa szefowi WSzW MRĄGOWO Rejonowa Komenda OT GIŻYCKO organizuje obronę GIŻYCKA i przystąpiła do organizacji działań przeciwdywersyjnych w wyznaczonym rejonie odpowiedzialności we współdziałaniu z pozamilitarnymi ogniwami obronnymi.

(1) bOT „WYDMINY” – odwód szefa WSzW przygotowuje rejon odpowiedzialności: WYDMINY, wył. GIŻYCKO, wył. ORZYSZ, wył. EŁK, KRUKLANKI.

(2) bOT „EŁK”, „ORZYSZ”, „GIŻYCKO” przygotowują rejony odpowiedzialności do działań skupiając główny wysiłek na organizacji obrony m. EŁK, ORZYSZ i GIŻYCKO na podejściach do miast i przesmykach między jeziorami.

(3) boO „MRĄGOWO” ochrania obiekty o znaczeniu obronnym.

(4) KG rozwinięte w m. ORZYSZ, EŁK.

2. ZADANIE

RKOT prowadzi obronę terytorialną rejonu odpowiedzialności. Wesprze i zabezpieczy na swoim terenie działania 2 i 3 BZ. Będzie pośredniczyć w kontaktach cywilno-wojskowych i koordynować wsparcie ogniw pozamilitarnych.

3. REALIZACJA

a. Zamiar.

(1) Celem obrony terytorialnej jest stworzenie warunków swobody działania wojsk 1 DZ, obrona przeciwdywersyjna oraz wsparcie władz i ludności w minimalizowaniu strat od działań wojennych.

(2) Główny wysiłek obrona terytorialna skupia na obronie węzłów komunikacyjnych GIŻYCKO, ORZYSZ.

b. Zadania terytorialnych organów dowodzenia i wojsk OT.

- (1) Informowanie wojsk danymi z terytorialnego systemu rozpoznania.
- (2) Przekazanie bOT „WYDMINY” w podporządkowanie 2 BZ z chwilą zajęcia rejonu obrony.
- (3) Przekazanie 1/bOT „GIŻYCKO” i 1/bOT „ORZYSZ” w podporządkowanie 3BZ z chwilą zajęcia rejonu obrony.
- (4) Wsparcie działań wojsk w ochronie tyłów i dróg dowozu.
- (5) Udostępnienie infrastruktury wojskowej garnizonów GIŻYCKO, ORZYSZ, EŁK.
- (6) Ochrona obiektów.

Nr obiektu	Nazwa obiektu	Siły ochrony
boo „MRAĞOWO		
101	most drogowy m. MIKOŁAJKI	
102	most kolejowy m. MIKOŁAJKI	kochr
103	rozgłównia radiowa m. MRAĞOWO	ploch
104	przekaznik telewizyjny m. SZYMONKA	drochr
105	węzeł łączności m. KĘTRZYN	ploch
106	węzeł kolejowy m. KORSZE	kochr

c. Zadania realizowane przez siły (ogniwa) pozamilitarne.

- (1) Za pośrednictwem RKOT
 - (a) Zapewnienie porządku i bezpieczeństwa publicznego na zapleczu walczących wojsk, egzekwowanie rygorów stanu wojennego (godziny policyjnej, zakazu przemieszczania, zgromadzeń i obowiązku meldunkowego).
 - (b) Zapewnienie swobody ruchu na drogach:
 - (i) zwolnienie dróg;
 - (ii) osłona techniczna;
 - (iii) regulacja ruchu w miastach.
 - (c) Wsparcie logistyczne wojsk:

JAWNE

- (i) udostępnienie miejscowych zasobów materiałowych i źródeł wody;
- (ii) lecznictwo;
- (iii) świadczenia rzeczowe i osobiste (kwatery i usługi, także bezpośrednio przez wójtów);
- (d) Udostępnienie łączności stacjonarnej;
- (e) Udział w rozbudowie inżynieryjnej terenu;
- (f) Ewakuacja ludności z rejonów walk.

d. Wytvczne koordynujace.

- (1) Priorytet – wspieranie wojsk 2 BZ;
- (2) Wykorzystanie (przydział) dróg i obiektów infrastruktury oraz miejscowych zapasów uzgadniać z RKOT;
- (3) Co najmniej z wyprzedzeniem jednego dnia uprzedzać starostów i burmistrzów o zamiarze ewentualnego wycofania wojsk.

4. ZABEZPIECZENIE LOGISTYCZNE

- a. Realizowane będzie w systemie OT z wykorzystaniem stacjonarnej infrastruktury oraz świadczeń osobistych i rzeczowych.
- b. Utrzymywać gotowość do zabezpieczenia działań nieregularnych z przygotowanymi zapasami wg odrębnych rozkazów.

5. DOWODZENIE I ŁACZNOŚĆ

- a. Obroną terytorialną dowodzi komendant RKOT.;
- b. Kierowanie działaniami nieregularnymi w systemie OT wg odrębnych rozkazów.
- c. SD RKOT i KG cz. W w DMP, w razie zniszczenia lub ewakuacji władz cywilnych – na ZMP.

ZAŁĄCZNIK L (LWL)
DO ROZKAZU OPERACYJNEGO Nr 29 1DZ

1. **SYTUACJA**

a. **Przeciwnik.**

(1) Patrz Załącznik B (ROZPOZNANIE).

b. **Woiska własne.**

(1) Patrz ROZKAZ OPERACYJNY Nr 29 pkt 3 i założenie 3/1 - sytuacja LWL.

c. **Zmiany w podporządkowaniu.**

(1) Przydział sił do 1 DZ: 1., 2. eśsz i 1,2klśsz/3. eśsz z 1. pśb oraz 14. bkpow. - obowiązuje od 052000MAJ05.

(2) Przydział sił dla 2 i 3 BZ: 14 bkpow. wraz z 1. i 2. eśsz oraz po kluczu śmigłowców szturmowych z 3. eśsz – zgodnie z założeniem.

2. **ZADANIE**

Zabezpieczać działania wojsk 1 DZ i 14 bkpow.

3. **REALIZACJA**

a. **Zamiar.**

Główny wysiłek eśsz skupić na wsparciu i zabezpieczeniu działań najpierw 2, a następnie 3 BZ wraz z 14 bkpow., którym przydzielać wysiłek eskadry śmigłowców wielozadaniowych.

b. **Wytyczne koordynacyjne.**

(3) Koordynacja działań z siłami kawalerii powietrznej poprzez SzWL GO Giżycko.

(4) Koordynacja działań ogniowych z WRiA, LT poprzez Centrum Wsparcia Działań dywizji lub GO Giżycko w zależności od potrzeb.

(5) Zapotrzebowanie na środki kontroli przestrzeni powietrznej składać do elementu zarządzania przestrzenią powietrzną (CAME) rozmieszczonego na SD GO Giżycko.

(6) Sygnały współdziałania patrz sytuacja LWL.

4. **ZABEZPIECZENIE LOGISTYCZNE**

a. Patrz Załącznik H (ZABEZPIECZENIE LOGISTYCZNE).

5. **DOWODZENIE I ŁACZNOŚĆ**

a. **Dowodzenie.**

(1) SD SzWL GO Giżycko.

(2) Patrz ROZKAZ OPERACYJNY pkt 5.

(3) Gotowość do działań LWL GO Giżycko – 082000MAJ05.

(4) Meldunki składać:

JAWNE

- (a) O osiągnięciu gotowości bojowej.
- (b) Każdorazowo po wykonaniu zadania.
- (c) Dobowe do 21.00 z położenia na 20.00.

b. Łączność.

- (1) Patrz Załącznik I (ŁĄCZNOŚĆ I INFORMATYKA).

ZAŁĄCZNIK N (ZARZĄDZANIE PRZESTRZENIA POWIETRZNA)
DO ROZKAZU OPERACYJNEGO Nr 29 1 DZ

1. **SYTUACJA**

a. **Przeciwnik.**

(1) Patrz Załącznik B (ROZPOZNANIE).

b. **Wojska własne.**

(1) Patrz ROZKAZ OPERACYJNY Nr 29 pkt 3 i założenie 12/1 - sytuacja Zarządzania Przestrzenią Powietrzną.

2. **ZADANIE**

Koordynować i dekonfliktować wykorzystanie przestrzeni powietrznej przez rodzaje wojsk w rejonie działania GO GIŻYCKO.

3. **REALIZACJA**

a. **Zamiar.**

Główny wysiłek skupić na zapewnieniu bezpieczeństwa w ruchu lotniczym, maksymalizacji efektywności działań bojowych w przestrzeni powietrznej oraz minimalizacji strat własnego lotnictwa od własnych środków ogniowych.

Wytyczne koordynacyjne.

(1) Koordynacja działań z Dywizyjnym Zespołem Zarządzania Przestrzenią Powietrzną oraz CKOP GO Giżycko.

(2) Koordynacja wykorzystania przestrzeni powietrznej do działań WRiA, WOPL, LT oraz LWL.

4. **ZABEZPIECZENIE LOGISTYCZNE**

a. Patrz Załącznik H (ZABEZPIECZENIE LOGISTYCZNE).

5. **DOWODZENIE I ŁACZNOŚĆ**

a. **Dowodzenie.**

(1) Patrz ROZKAZ OPERACYJNY pkt 5.

(2) Gotowość zespołów Zarządzania Przestrzenią Powietrzną GO Giżycko do działań – 140100MAJ05.

b. **Łączność.**

(1) Patrz Załącznik I (ŁĄCZNOŚĆ I INFORMATYKA).

AKADEMIA OBRONY NARODOWEJ

**WYDZIAŁ WOJSK LĄDOWYCH
KATEDRA SZTUKI OPERACYJNEJ I TAKTYKI**

Jawne
Egz. nr...

Wręczyć dcy 2 BZ
w dniu 171900MAJ 05

ĆWICZENIE DOWÓDCZO – SZTABOWE Nr 122

Temat: **DZIAŁANIA TAKTYCZNE
W TERENIE LESISTO-JEZIORNYM
(OBÓZ WIOSENNY – MAZURY 2005)**

SYTUACJA DYNAMICZNA NR 1 „A”

Mapa: 1: 50 000 SG WP
arkusze:

N-34 -68 - C,D;
-69 - C,D;
-80 - A, B; C,D;
-81 - A, B; C,D;

Czas operacyjny 151200 MAJ

W A R S Z A W A

MAJ 2005

I. SYTUACJA OGÓLNA

„REDLANDIA” w celu opanowania spornego obszaru Pojezierza Mazurskiego, uzyskując zaskoczenie, rano 14 maja, wykonała uderzenie raketowo-lotnicze na elementy systemu kierowania obronnością państwa, lotniska, wojska w rejonach ześrodkowania i na drogach marszu, a także obiekty infrastruktury utrudniające manewr wojsk MAZURII. 151200 MAJ. Po wysadzeniu desantów i grup desantowo-szturmowych w rejonach: GIŻYCKO, RYN, MIKOŁAJKI, MIŁKI, kontynuuje natarcie na dwóch kierunkach:

Nr 1 – OLCEKO, MIŁKI;

Nr 2 – AUGUSTÓW, ORZYSZ.

Dążąc tym samym do rozbicia zasadniczych sił 1 DZ i uniemożliwienia zorganizowania skutecznej obrony spornego obszaru przez GO GIŻYCKO.

Możliwe jest wsparcie walki desantów przez śmigłowce szturmowe przeciwnika w sile 4 – 6 śmigłowców.

2 DZ po zabezpieczeniu wejścia do walki przez wojska 9 BZ naciera posiadając w pierwszym rzucie 20 i 21 BZ. W odwodzie posiada 22 BPanc.

20 BZ prowadzi natarcie na kierunku MAZURY – GIŻYCKO, posiadając w pierwszym rzucie dwa bataliony zmechanizowane. Prawdopodobnie celem działania przeciwnika jest rozbicie sił zgrupowania obronnego i opanowanie obiektu GIŻYCKO.

151200 MAJ pierwszorzutowe oddziały wojsk REDLANDII walczą na rubieży: zach. SOŁTMANY, WYDMINY, RANTY, STARE JUCHY, ELK, uzyskując największe powodzenie na kierunku: WYDMINY, MIŁKI.

Lotnictwo „REDLANDII” w dotychczasowych działaniach przeprowadziło intensywne uderzenia raketowo – lotnicze.

„MAZURIA” – w wyniku agresji ze strony REDLANDII siłami 1DZ prowadzi obronę dążąc do zatrzymania natarcia przeciwnika najdalej na rubieży: GIŻYCKO, ORZYSZ, SZCZUCZYN i stworzenia warunków do wykonania zwrotu zaczepnego przez odwód DWLąd.

1DZ przeszła do obrony w pasie: wsch. KRUKLANKI, RYN, KORYCIN, 2 km zach. PISZ, Mając w pierwszym rzucie 2 BZ i 1 BPanc, w odwodzie 3 BZ.

Pierwszorzutowe oddziały z trudem powstrzymują natarcie przeciwnika, zwłaszcza na kierunku jego największego powodzenia.

Wojska obrony przeciwlotniczej 1 DZ realizują osłonę przeciwlotniczą oddziałów i pododdziałów dywizji. W dotychczasowej działalności wojska obrony przeciwlotniczej dywizji z trudem powstrzymywały uderzenia lotnicze na 1BPanc i 2BZ

II. SYTUACJA SZCZEGÓŁOWA

„REDLANDIA” Grupą Operacyjną „SEJNY” kontynuuje natarcie w kierunku: OLECKO, MIŁKI, dążąc do rozbicia sił 2 BZ i opanowania przesmyków międzyjeziornych: WYDMINY oraz STARE JUCHY, wyjścia poza obszar przesmyków przez co zabezpieczenia wejścia do walki kolejnych sił.

21 BZ prowadzi natarcie na kierunku OLECKO – MIKOŁAJKI, posiadając w pierwszym rzucie wzmocniony batalion zmechanizowany. Prawdopodobnie zamiarem przeciwnika jest rozbicie sił obronnych i opanowanie obiektu ORZYSZ. Skąd prawdopodobnie przeciwnik wprowadzi do walki główne zgrupowanie uderzeniowe w sile dwóch batalionów zmechanizowanych.

Ostonę skrzydła 2 DZ stanowi 11 BPanc zaangażowana częścią sił w walki o miejscowość ELK. W związku z brakiem powodzenia, dowódca brygady, prawdopodobnie przegrupuje siły w styczności, stworzy odwody którymi wznowi natarcie.

Do 151200 MAJ przeciwnik swymi pierwszorzutowymi oddziałami rozbił część sił 2 BZ broniących pierwszej pozycji i opanował rubież: ŻYWKI (EE6390), płn. jez. WYDMINSKIE, pld. WYDMINY, płn. STARE JUCHY, płn. ELK. Działaniem oddziałów wydzielonych i oddziałów obejścia, dąży do połączenia się z wysadzonym desantem taktycznym w rejonie m. RANTY.

„MAZURIA” - 2 BZ, zgodnie z otrzymanym zadaniem, broni rejonu: GIŻYCKO, płn. KRUKLANKI, ELK, ORZYSZ, dążąc do załamania natarcia przeciwnika najdalej na PL „OPAL” i zabezpieczenia wejścia do walki odwodu dowódcy 1 DZ.

Dowódca 2 BZ zamierza utrzymać przesmyki międzyjeziorne: WYDMINY i STARE JUCHY, zadać przeciwnikowi maksymalne straty i bezwzględnie utrzymać linię OPAL, skąd zabezpieczyć wejście do walki zgrupowania taktycznego z 3 BZ,

które uderzeniem z PL CZARNA lub PL BIAŁA rozbije przeciwnika w rejonie włamania i odzyska utracony rejon.

Brygadę ugrupował w jeden rzut z trzema odwodami. W pierwszym rzucie: ZT „WYDMINY” i ZT „STARE JUCHY”, w odwodach:

Nr 1 – 21 bcz (bez 1 kcz i 2 kcz) w rejonie: płd. SKOMACK WIELKI (EE7267);

Nr 2 – 2 kcz/21 bcz w rejonie wsch. MIŁKI;

Nr 3 – 1 szkpow/14 bkpów, w rejonie wsch. KONOPKI WIELKIE (EE5973).

Stanowisko dowodzenia brygady w m. PAŃSKA WOLA (EE6870).

Na prawo obronę prowadzi 1 BPanc, na lewo przeszedł do obrony bOT „WĘGORZEWO”.

Z meldunków od podwładnych dowódcy 2 BZ wiadomo:

Zgrupowanie taktyczne „WYDMINY” w składzie: 22 bcz /bez 1 kcz, z 1 kcz/21 bcz/, kOT z bOT WYDMINY, 1 ksap 2/2Bsap (bez 3 pl sap).

1. Przeciwnik

O 08.00 15 maja, na broniące się zgrupowanie uderzył przeciwnik w sile ok. wzmocnionego batalionu z 20 BZ i wzmocnionej kcz z 21 BZ, uzyskując największe powodzenie na kierunku: WYDMINY – TALKI (na styku pomiędzy ZT „WYDMINY” i ZT „STARE JUCHY”).

O godzinie 12.00 wysadził GDSz w sile wzmocnionego plutonu szturmowego na obiekt RANTY, przez co zablokował linię wejścia do walki zgrupowania taktycznego 3 BZ – PL BIAŁA. Uderzenie na połączenie wykonuje kcz na kierunku MAZUCHÓWKA – RANTY. O godz. 12.00 opanowała rubież torów kolejowych płd. WYDMINY.

Na kierunku: GAWLIKI MAŁE (EE7180), WĘŻÓWKA do natarcia przeszedł plz, czołem płd. zach. WĘŻÓWKA.

Na lewo od przesmyku WYDMINY, na kierunku jez. Wydmieńskiego, do natarcia przeszły siły dwóch plutonów zmechanizowanych, jednak zostały częściowo zatrzymane w rejonie płd. wsch. jez. WYDMIŃSKIE.

Jedna kcz z 211 bcz, jako OW, przeniknęła w rejon tyłowy ZT „WYDMINY”. Przeciwnik ma możliwość spotęgowania uderzenia bcz i bz za około 1,5 godziny.

2. Wojska własne

ZT „WYDMINY” broni rejonu: GIŻYCKO, KRUKLANKI, 1 km płn. zach. PANISTRUGA, TALKI, z zadaniem niedopuszczenia do rozcięcia ugrupowania obronnego i ostatecznego załamania natarcia najdalej na PL „OPAL”.

ZT „WYDMINY” ugrupowane jest w jeden rzut z trzema odwodami.

W pierwszym rzucie: 2 kz/22 bz z plz/1 kz/22 bz, 3 kz/22 bz, kOT.

W odwodach: Nr 1 – 1 plcz/1 kez/21 bez;

Nr 2 – 2 plcz/1 kez/21 bez;

Nr 3 - 3 plcz/1 kez/21 bez.

i kz/22 bz bez plz odtwarza zdolność bojową w rejonie .Czas gotowości do działania 151300 MAJ.Po odtworzeniu zdolności kompania przechodzi w podporządkowanie dcy ZT „WYDMINY”.

O godz. 12.00, dowódca ZT „WYDMINY” posiada zaangażowane w walce większość sił i w gotowości do użycia odwód nr 1, rozmieszczony w rejonie pld. KOŻUCHY WIELKIE (EE5787). Odwody nr 2 i 3 użył do pościgu za OW.

W wyniku prowadzonych działań zgrupowanie poniosło następujące straty:

1 dca plutonu, 18 żołnierzy - zabitych;

2 dców plutonów, 20 żołnierzy - rannych, z czego natychmiastowej ewakuacji wymaga 12 żołnierzy;

2 bwp zniszczone, 2 bwp uszkodzone.

ZT „WYDMINY” posiada 50% zapasów ŚBiM.

Dowódca ZT „WYDMINY” zamierza niedopuszczyć do połączenia się OW przeciwnika z desantem w m. RANTY. W tym celu, ogniem artylerii blokować podchodzące kolumny w rejonie: płn. WYDMINY. Odwodem nr 2 i 3 kontynuować pościg za OW przeciwnika.

Dowódca zgrupowania „WYDMINY” znajduje się na PDO w m. SIEDLIKA (EE6084).

3. Prośby

Dowódca prosi o wsparcie działań ZT „WYDMINY” w odzyskaniu PL OPAL, gdyż istnieje zagrożenie rozcięcia ugrupowania obronnego na styku pomiędzy ZT „WYDMINY” i ZT „STARE JUCHY” oraz wyjścia przeciwnika na skrzydła i tyły ZT „WYDMINY”.

Zgrupowanie taktyczne „STARE JUCHY” w składzie: 23 bz /bez 1 kz/ z kOT, z 3 plsap/1/2/2 BSap.

1. Przeciwnik

Na kierunku obrony ZT „STARE JUCHY” naciera przeciwnik w sile wzmocnionego batalionu, jednak jego natarcie słabnie, a pierwszorzutowe pododdziały zostały częściowo zatrzymane na rubieży: STARE JUCHY, ELK. Przeciwnik ma możliwość spotęgowania uderzenia siłami ok. bcz za 2 godziny.

2. Wojska własne

ZT „STARE JUCHY” broni rejonu obrony: PANISTRUGA, płn. TALKI, 1 km pld. wsch. SIEDLIKA (EE8660), 1 km zach. RUSKA WIEŚ z zadaniem niedopuszczenia do przedarcia się przeciwnika na kierunku obrony, bezwzględnego utrzymania przesmyku STARE JUCHY i ostatecznego załamania natarcia na PL „OPAL”.

Dowódca ZT „STARE JUCHY” posiada zaangażowane w walce większość sił. 1 kz/23 bz działająca dotychczas jako Oddział Wydzielony dcy 2 BZ, po wyjściu z pasa sił przesłania, odtwarza zdolność bojową w rej: pld. PAŃSKA WOLA (EE6970). Od 151400 MAJ wejdzie w podporządkowanie dcy ZT „STARE JUCHY”.

W wyniku prowadzonych działań, zgrupowanie poniosło następujące straty:

2 dców plutonów, 9 żołnierzy - zabitych;

10 żołnierzy - rannych, z czego natychmiastowej ewakuacji wymaga 6 żołnierzy;

4 czołgi zniszczone, 2 bwp uszkodzone.

ZT „STARE JUCHY” posiada 60% zapasów ŚBiM.

Dowódca ZT „STARE JUCHY” zamierza niedopuszczyć do wznowienia natarcia przeciwnika z rubieży: STARE JUCHY, ELK i ostatecznie zatrzymać natarcie przeciwnika na lewym skrzydle swojego ugrupowania, na linii OPAL.

Zgrupowanie ugrupowane jest w jeden rzut z dwoma odwodami.

W pierwszym rzucie: 2 kz (bez plz)/23 bz, 3 kz (bez plz)/23 bz.

W odwodach: Nr 1 – 1 plz/2 kz/23 bz;

Nr 2 - 1 plz/3 kz/23 bz.

Dowódca zgrupowania „STARE JUCHY” znajduje się na PDO w m. SKOMACK WIELKI (EE7267).

3. Prośby

brak

2 bdow

Położenie 2 bdow: SD 2 BZ – m. PAŃSKA WOLA, TSD 2 BZ m. KONOPKI WIELKIE, odwód przy SD 2 BZ.

Ukompletowanie w ludziach 95%, w sprzęcie 97% - zniszczone 2 x Rdst UKF m.m. i wóz kablowy.

2 das – realizuje zadania wsparcia działań brygady. 1/1 pa wykonuje zadania na korzyść dywizjonu w relacji wzmocnienie. Zgodnie z otrzymanym zadaniem na korzyść brygady zadania amunicją minową może wykonać 1/3 dar z 1 pa.

W ugrupowaniach zgrupowań taktycznych STARE JUCHY i WYDMINY znajduje się po jednym plutonie WO.

W odwodzie nr 1 brygady znajduje się pluton WO (bez jednej SWO), a w odwodzie nr 2 jedna SWO.

O 11.30 podane sygnał REDA. Położenie dywizjonu i pododdziałów wzmacniających – patrz *Położenie wojsk 151200 MAJ*.

Stan posiadanej amunicji oraz dział (wyrzutni) dla:

- a. 2 das – 1,0 jo, 23 działa;
- b. do wykonania zadań w relacjach R i GSR 2 das:
 - 1/1pa – 0,7 jo, 22 działa;
 - 1/3dar – jedna salwa plutonu amunicji minowej, 4 wyrzutnie.

Elementy nie przedstawione w niniejszej sytuacji - przyjęć na podstawie wcześniej otrzymanego zadania lub według decyzji ćwiczących.

2 bppanc – jako OPPanc brygady zwalczał środki pancerne z planowych rubieży ogniowych. Obecnie zajął rejon rozmieszczenia – patrz *Położenie wojsk 151200MAJ*. Stan posiadanej amunicji i wyrzutni – 0,5 jo i 7 wyrzutni.

Dywizjon przeciwlotniczy 2BZ realizuje zadanie osłony pododdziałów brygady w obronie.

O godzinie 12.00 14 maja dowódca dywizjonu znajduje się na stanowisku dowodzenia brygady. Pluton dowodzenia przemieszcza się na nowe stanowisko przy 3bplot. Przewidywany czas rozwinięcia na nowym stanowisku 13.30. Pluton w dotychczasowych działaniach nie poniósł strat.

1 bateria przeciwlotnicza osłania 23bz. Bateria posiada 100 % stanu osobowego i 100% sprawnego sprzętu oraz 0,8 jo. amunicji artyleryjskiej i 1 jo. rakiet GROM.

2 bateria przeciwlotnicza osłania 22bz. Bateria poniosła następujące straty 2 zabitych, 2 rannych, zniszczony jeden samochód ciężarowo – terenowy i cztery mechanizmy startowe GROM. Bateria posiada 1,0 jo. amunicji artyleryjskiej i 0,8 jo. rakiet GROM.

3 bateria przeciwlotnicza osłania 21bcz. Bateria poniosła następujące straty 5 zabitych 7 rannych, zniszczone dwie armaty ZUR-23-2S, jeden samochód ciężarowo – terenowy i dwa mechanizmy startowe GROM. Bateria posiada 1,0 jo. amunicji artyleryjskiej i 1,3 jo. rakiet GROM i 0,8 jo. rakiet S-2M.

2 kr

System rozpoznania brygady w czasie realizacji zadań rozpoznawczych:

Kompania rozpoznawcza w m. CZARNE (EE6769), ze składu kompanii wydzielono do prowadzenia rozpoznania:

1 PR – prowadzi rozpoznanie podchodzących sił przeciwnika 1 km ptn. M. CZARNÓWKA (EE67484),

2 PR – wsch. m. JEZIOROWSKIE (EE6496), w trakcie przemieszczania do nowego rejonu rozpoznania w celu połączenia się z siłami OT w Puszczy Boreckiej.

3 PR – prowadzi rozpoznanie w rejonie: POŁOM (EE8382), WRONKI (EE8187), SULEJKI (EE8684)

W podporządkowaniu kierownika sekcji rozpoznania znajduje się 2PR 1 br prowadzący rozpoznanie w rejonie: CICHY (EE8695), OLSZEWO (EE9193), STOŻNE (EE9396). Do wykorzystania pozostał jeden wylot śmigłowca rozpoznawczego według decyzji kierownika sekcji.

pododdziały inżynieryjne 2 BZ:

I. Zgodnie z otrzymanym zadaniem realizowały zadania wsparcia inżynieryjnego obrony brygady. 151200 MAJ znalazły się w następującym położeniu:

1. 2 ksap:

a. drr jako IPR nr 3 2 BZ prowadzi rozpoznanie inżynieryjne przeciwnika w rejonie obrony zgrupowania taktycznego „WYDMINY”;

b. pldm z 1/1 plsap utrzymuje drogę dofrontową: ORZYSZ (EE6262), PAŃSKA WOLA (EE6870) oraz drogę rokadową: MIŁKI (EE5777), KONOPKI WIELKIE (EE5973), TALKI (EE6573), PAŃSKA

WOLA, SKOMACK WIELKI (EE7267). SD dowódcy plutonu – SKOMACK WIELKI;

- c. plminż wraz z przydzielonymi maszynami wspiera rozbudowę fortyfikacyjną zgrupowań taktycznych „WYDMINY” oraz „STARE JUCHY”. W odwodzie posiada jedną SŁ-34 i jedną K-407;
 - d. plmin (OZap 2 BZ) 151000 MAJ ustawił przeciwpancerne pole minowe na rubieży: pkt. 160,8 (EE6779), zach. m. CYBULKI (EE6879). Aktualnie wyposażony w jedną jednostkę minowania znajduje się w rejonie LIPOWY DWÓR (EE5980) w gotowości do minowania na rubieżach wcześniej zaplanowanych, bądź na rubieżach nieplanowych;
 - e. pozostałe siły 2 ksap rozmieszczone w rejonie: ZELKI (EE7271), BERKOWO (EE7470), SKOMACK WIELKI, G. ZAMKOWA (EE6867). SD dowódcy kompanii - SKOMACK WIELKI;
 - f. ukończenie w stanie osobowym - 80%;
 - g. ukończenie 2 ksap w maszyny inżynieryjne i środki transportowe - 85%. Braki w ukończeniu: jedna spycharko-ładowarka SŁ-34, jedna koparka K-407, jeden most BLG-67, jeden TI wraz z ZB WŁWD, trzy samochody ciężarowo-terenowe;
 - h. stan zapasów środków inżynieryjnych 3 BZ przedstawia się następująco:

(1) Miny przeciwpancerne TM-62M	- 1500 kpl.,
(2) Miny przeciwpiechotne	- 800 szt.,
(3) Materiał wybuchowy (TNT)	- 4000 kg,
(4) Ładunek wydłużony ZB WŁWD	- 12 kpl.
2. 1 ksap /2/2 BSap na okres przygotowania i prowadzenia obrony wydzieliła:
 - a. 1 i 2 plsap (wraz z dowództwem kompanii) do zgrupowania taktycznego „WYDMINY”,
 - b. 3 plsap do zgrupowania taktycznego „STARE JUCHY”,
 - c. ukończenie kompanii w stanie osobowym - 75%.
 3. 1 ksap /1 bsap w okresie przygotowania obrony urządziła trzy węzły zapór inżynieryjnych w m. WYDMINY, STARE JUCHY, WOSZCZELE (EE8268). Węzły zapór przekazano właściwym dowódcom zgrupowań taktycznych.

4. OZap nr 1 1 DZ (kmin bez plmin/ 1 bsap) 151030 MAJ ustawił przeciwpancerne pole minowe na rubieży: płn. wsch. DUDKA (EE6582), pkt. 139,0 (EE6581). Od 151100 MAJ wyposażony w dwie jednostki minowania znajduje się w rejonie m. KONOPKI WIELKIE w gotowości do minowania manewrowego na korzyść 3 BZ na rubieżach wskazanych przez dowódcę brygady.

5. OZap nr 2 1 DZ (plmin / kmin/ 1 bsap) 151100 MAJ ustawił przeciwpancerne pole minowe na rubieży: pkt. 147,7 (EE7676), płn. STARE JUCHY. Aktualnie wyposażony w dwie jednostki minowania znajduje się w rejonie m. ZELKI w gotowości do minowania manewrowego na korzyść 3 BZ na rubieżach wcześniej zaplanowanych, bądź na rubieżach nieplanowych wskazanych przez dowódcę 2 BZ.

II. Dane dodatkowe:

1. Elementy nie przedstawione w niniejszej sytuacji - przyjąć na podstawie wcześniej otrzymanego zadania lub według decyzji ćwiczących.
2. w celu wsparcia przeciwuderzenia odwodu 1 DZ (część sił 3 BZ), posiadać siły i środki gotowe do przygotowania i utrzymania 6 dróg podejścia i rozwinięcia sił 3 BZ od linii rozwijania w kolumny plutonowe do linii ataku oraz do wykonywania niezbędnej liczby przejść we własnych zaporach inżynierskich. Przebieg, oznakowanie dróg oraz miejsca i kierunki przejść uzgodnić z dowódcą 3 BZ.

2 blog realizuje zadania zabezpieczenia logistycznego. Stanowisko dowodzenia batalionu rozwinięte w m. ODOJE (EE 6667). Urządzenia logistyczne rozwinięte przez 2 blog: BPZ – GRADY, PZUS – DANOWO, BPO – ODOJE, GER nr 1 – MALINKA (6376).

W dotychczasowych działaniach batalion poniósł następujące straty w sprzęcie: zniszczone dwa WRP ze składu GER nr 1 (działającej na korzyść ZT „WYDMINY”), 3 samochody ciężarowo-terenowe, uszkodzone dwa zestawy CKE z PN oraz samochód sanitarny. W BPZ zniszczony został zapas taktyczny amunicji strzeleckiej pokładowej. Stan pozostałych ŚBiM w BPZ zgodny z urzutowaniem.

2 plchem

Położenie plutonu 1 km płd. wsch. PAŃSKA WOLA. Ukompletowanie w ludziach 90%, w sprzęcie 90%.

112 kzapas rozmieszczona w rejonie ześrodkowania płd. wsch. ORZYSZ.

jednostki OT i układ pozamilitarny

KG „ELK” siłami bOT prowadzi obronę na podejściach do miasta.

bOT „WYDMINY” prowadzi działania bojowe w rejonach odpowiedzialności:

1 kOT przeszła do działań nieregularnych w rejonie odpowiedzialności w PUSZCZY BORECKIEJ. Dowódca kompanii zameldował o przemieszczaniu się kolumny przeciwnika – ok. kz płd. JURKOWO WĘGORZEWSKIE.

2 kOT prowadzi działania w rejonie odpowiedzialności zach. ŚWIĘTAJNY. Zorganizowana zasadzka w m. DUNAJEK zatrzymała kolumnę kz przeciwnika.

Stwierdzono podejście kolumny wozów bojowych do wschodniego brzegu jeziora ŚWIĘTAJNO i rozmieszczanie kilkunastu transporterów w lesie 3 km płn. ŚWIĘTAJNO. 3 kOT broni się na rubieży: WYDMINY, GAWLIKI MAŁE w gotowości do przejścia do działań w rozproszeniu w planowanym rejonie odpowiedzialności.

Szczegółowe położenie pododdziałów 2 BZ MAPA 1:50 000 Położenie wojsk 151200 MAJ.

III. DANE DODATKOWE

1. Ukompletowanie przeciwnika, w ludziach 70%, w sprzęcie 80%.
2. Stan zagrożenia od BMR – jak dotychczas
3. Warunki meteorologiczne jak w czasie trwania ćwiczenia.
4. Wschód i zachód słońca – jak w kalendarzu.

IV PRACA DO WYKONANIA

1. Zapoznać się z założeniem.
2. Zorganizować pracę ćwiczącego dowództwa.
3. Zaplanować i zorganizować walkę.

4. W ramach planowania walki opracować dokumenty wg wytycznych kierowników zespołów i rozjemców rodzajów wojsk.

Załącznik:

1. *Położenie wojsk 2 BZ 151200 MAJ* – mapa 1:50000 (oddzielne wydawnictwo)

OPRACOWAŁ:

/-/ ppłk dr Marek KUBIŃSKI z zespołem

Wydrukowano w 95 egz.

Egz. nr 1-25 dokumentacja ćwic. nr 122

Egz. nr 26-95 archiwum bibl. ogólnej

Wyk. ppłk M. KUBIŃSKI z zespołem oficerów

Druk AON zam. nr 344/WW/

AKADEMIA OBRONY NARODOWEJ
WYDZIAŁ WOJSK LĄDOWYCH
KATEDRA SZTUKI OPERACYJNEJ I TAKTYKI

Jawne
Egz. nr...

Wręczyć dcy 3 BZ
w dniu 181600MAJ 05

SYTUACJA WYJŚCIOWA
DO DRUGIEGO ETAPU ĆWICZENIA

ĆWICZENIE DOWÓDCZO – SZTABOWE Nr 122

Temat: DZIAŁANIA TAKTYCZNE
W TERENIE LESISTO-JEZIORNYM
(OBÓZ WIOSENNY – MAZURY 2005)

Mapa 1 : 50 000 SG WP arkusze:
N-34 68 - C,D; 69 - C,D;
80 - A,B; C,D; 81 - A,B; C,D;
82 - A,B; C,D; 83 - A,B; C,D;

Czas operacyjny 140500MAJ05

W A R S Z A W A

MAJ 2005

I SYTUACJA OGÓLNA

1. REDLANDIA

Konflikt pomiędzy REDLANDIĄ i MAZURIĄ pojawił się na arenie międzynarodowej na początku lat dziewięćdziesiątych ubiegłego stulecia. Jednak dzięki staraniom Unii Narodów (UN), a szczególnie działaniom mediacyjnym NORDLANDII udało się go wówczas zażegnać, a sporne strony wyraziły zgodę na ustanowienie 20 km strefy zdemilitaryzowanej nadzorowanej przez siły pokojowe UN.

W ostatnich miesiącach REDLANDIA wykorzystując zadawnione konflikty oraz fakt istnienia w granicach MAZURII własnej mniejszości narodowej, której dążenia separatystyczne są oficjalnie popierane, lansuje na arenie międzynarodowej koncepcję przyłączenia spornych obszarów Pojezierza Mazurskiego i „wyzwolenia” mniejszości narodowej REDLANDII zamieszkującej MAZURIĘ. Stąd też, celem politycznym REDLANDII jest zajęcie spornych terenów i postawienie społeczności międzynarodowej przed faktami dokonanymi oraz jednocześnie ogłoszenie woli przywrócenia pokoju na zasadzie „pokój za ziemię”.

Wykorzystując zaangażowanie społeczności międzynarodowej w rozwiązywanie konfliktu na terenie byłej Jugosławii oraz w narastający konflikt w rejonie Zatoki Perskiej, od pierwszych dni kwietnia 2005 roku, pod pozorem ćwiczeń, wprowadziła w rejon przygraniczny z MAZURIĄ wydzielone wojska lądowe tworząc z nich grupy operacyjne: SEJNY i KUŹNICA, naruszając tym samym ustalenia pokojowe.

W ostatnim czasie stwierdzono próby rozpoznania i penetracji obiektów garnizonowych i jednostek wojskowych w rejonie odpowiedzialności RKOT GIŻYCKO. Nasilają się akcje sabotażowe grup zbrojnego podziemia.

Od początku maja REDLANDIA zwiększyła intensywność lotów rozpoznawczych, często naruszając przestrzeń powietrzną MAZURII. Efektem tych naruszeń były zrzuty broni w rejonach: ORZYSZ i MIKOŁAJKI oraz znacznych ilości materiałów propagandowych nawołujących ziomkostwa REDLANDII do tworzenia zbrojnego podziemia. Narastające oddziaływanie propagandowe sprawia, że część ludności zamieszkujących sporny obszar, w obawie o własne bezpieczeństwo,

rozpoczęła opuszczanie swoich domostw, kierując się w głąb kraju. Ten niekontrolowany odpływ ludności dezorganizuje przygotowania obronne MAZURII.

REDLANDIA uzyskując zaskoczenie, rano 14 maja, wykonała uderzenie raketowo-lotnicze na elementy systemu kierowania obronnością państwa, lotniska, wojska w rejonach ześrodkowania i na drogach marszu, a także obiekty infrastruktury utrudniające manewr wojsk MAZURII. Oddziały wydzielone przekroczyły granicę z MAZURIA w rejonach: pln. zach. SUWAŁKI i zach. DĄBROWA BIAŁOSTOCKA, dążąc do rozbicia sił osłonowych MAZURII i uniemożliwienia zorganizowania skutecznej obrony spornego obszaru.

Celem militarnym REDLANDII jest jak najszybsze opanowanie spornego obszaru.

W tym celu dowódca sił REDLANDII zamierza:

Uzyskując zaskoczenie, uderzeniem lotniczo-raketowym, zniszczyć system OP w spornym obszarze. Izolować go przed dopływem nowych sił. Poprzez wykonanie uderzeń na podchodzące wojska oraz opanowanie przesmyków międzyjeziornych i ciałnin terenowych przez desanty taktyczne i grupy desantowo-szturmowe oraz grupy zbrojnego podziemia, prowadzące działania sabotażowo-dywersyjne.

Jednoczesnym uderzeniem wydzielonych sił lądowych na dwóch kierunkach:

OLECKO, MRĄGOWO oraz AUGUSTÓW, KOLNO, we współdziałaniu z TDP, GDSz i zbrojnym podziemiem, rozbić przechodzące do obrony wojska MAZURII i w trzecim dniu osiągnąć cel operacyjny opanowując obszar: GIŻYCKO, RYN, MIKOŁAJKI, PISZ, SZCZUCZYN, OSOWIEC.

2. **MAZURIA** w związku z zaistniałą sytuacją, oraz ze względu na brak reakcji ze strony sił Unii Narodów, podjęła stosowne działania dla zapewnienia integralności terytorialnej państwa, wprowadzając między innymi stan wojenny na terytorium całego państwa. Z chwilą naruszenia postanowień pokojowych przez REDLANDIĘ, utworzono Rządowy Zespół Kryzysowy (na czas „W” – Sztab Wojenny) w Mrągowie i podwyższono gotowość bojową w jednostkach podległych MSWiA.

Na początku kwietnia 2005 roku w m. EŁK doszło wymiany ognia z broni strzeleckiej pomiędzy funkcjonariuszami Policji, a kilkunastoosobową grupą

próbującą wdrzeć się do obiektów zakładów chemicznych, w których składowany jest chlor.

W dniu 5 kwietnia w godzinach popołudniowych zestrzelono dwa nie oznakowane samoloty z aparaturą rozpoznawczą na pokładzie w rejonach: SUWAŁKI i DĄBROWA BIAŁOSTOCKA.

W nocy 10 maja 2005 roku jednostki prewencyjne Policji przechwyciły zrzut broni wraz amunicją w lesie w rejonie BEMOWO PISKIE.

Ponadto, nasilające się działania propagandowe REDLANDII wywołały panikę wśród ludności oraz masowe opuszczanie domostw. W celu bezkolizyjnej ewakuacji uchodźców, Rządowy Zespół Kryzysowy przygotowuje rejony i kierunki ewakuacji ludności niewalczącej.

Rejon nr 1 - ZELKI;

nr 2 – płd. DROZDOWO;

nr 3 – MOSTOŁTY.

Kierunki ewakuacji: nr 1 – ZELKI, ORZYSZ, PISZ;

nr 2 – DROZDOWO, MIKOŁAJKI, MRAĞOWO;

nr 3 – MOSTOŁTY, DRYGAŁY, BIAŁA PISKA.

Ponadto utworzono zastępcze miejsca szpitalne w szpitalu w KĘTRZYNIE.

W związku z narastającym zagrożeniem, 11 maja MAZURIA przegrupowała w obszar przygraniczny z REDLANDIĄ Siły Inicjujące (jedną BZ, bdsz i bsap/2BSap), które od 051400 MAJ, we współdziałaniu z jednostkami obrony terytorialnej przygotowują się do prowadzenia działań opóźniających.

W sporny obszar przemieszczane są siły GO GIŻYCKO, która pierwszorzutowymi oddziałami od 13.05 zajmuje wyznaczone rejony odpowiedzialności.

Pozostałe siły GO GIŻYCKO na drogach marszu.

Zadaniem GO GIŻYCKO jest zatrzymanie natarcia przeciwnika najdalej na rubieży: GIŻYCKO, ORZYSZ, SZCZUCZYN i stworzenie warunków do wykonania zwrotu zaczepnego przez odwód DWŁąd. Dowódca GO GIŻYCKO zamierza, punkt ciężkości działań obronnych skupić na utrzymaniu przesmyków międzyjeziornych: WYDMINY, STARE JUCHY, ELK i GIŻYCKO, ORZYSZ. W wypadku włamania się przeciwnika

w głąb ugrupowania obronnego, ostatecznie załamać jego natarcie najdalej na linii OPAL. W kolejnych dniach operacji zabezpieczyć wejście do walki odwodu DWŁąd, który uderzeniem zbieżnym z rubieży: pld. GRAJEWO, NOWA WIEŚ EŁCKA w kierunku: SZCZUCZYN, SEJNY oraz z rubieży: KRUKLANKI, WYDMINY, w kierunku GIŻYCKO, SUWAŁKI rozbije siły w obszarze włamania i odzyska utracony obszar kraju.

II

SYTUACJA SZCZEGÓŁOWA

1. **REDLANDIA** – uzyskując zaskoczenie, rano 14 maja, wykonała uderzenia raketowo-lotnicze na elementy systemu kierowania obronnością państwa w m. PISZ i MRAĞOWO, lotnisko w m. GIŻYCKO, wojska w rejonach ześrodkowania i na drogach marszu, a także obiekty infrastruktury utrudniające manewr wojsk MAZURII.

Wysadzone zostały grupy rozpoznawczo-naprowadzające w rejonach: GIŻYCKO, RYN, MIKOŁAJKI, MIŁKI.

Oddziały wydzielone przekroczyły granicę z MAZURIĄ w rejonach: ptn. zach. SUWAŁKI i zach. DĄBROWA BIAŁOSTOCKA, dążąc do rozbicia sił osłonowych MAZURII i uniemożliwienia zorganizowania skutecznej obrony spornego obszaru. Celem militarnym REDLANDII jest jak najszybsze opanowanie spornego obszaru.

2. **MAZURIA** – 10 BZ z Sił Inicjujących MAZURII (z bdsz i bsap/2Bsap), otrzymała zadanie, przejąć odpowiedzialność za zwalczanie przeciwnika od granicy państwa. Opóźnić jego natarcie przez jedną dobę, do HL AMETYST, przez co stworzyć warunki do zorganizowania obrony przez zasadnicze siły GO GIŻYCKO. Kanalizować natarcie przeciwnika na kierunku: ptn. DEBOWO, ptn. OLCEKO, WRONKI. Po wykonaniu zadania przejdzie do odwodu DWŁąd, kierunek wycofania: OLECKO, STRADUNY, ORZYSZ, PISZ.

Wspólnie z Siłami Inicjującymi, działania opóźniające w swoich rejonach odpowiedzialności prowadzić będą: bOT - AUGUSTÓW i bOT - OLECKO. Na lewym skrzydle GO GIŻYCKO do obrony przechodzi bOT - WĘGORZEWO.

1 DZ kończy zajmowanie rejonu odpowiedzialności, w którym przejdzie do obrony w pierwszym rzucie GO GIŻYCKO.

3 BZ (ćwicząca) z 1 DZ do 03.00 14.05 zasadniczymi siłami zajęła rejon ześrodkowania: RYN, 2km pld. RYDZEWO (EE5078), wsch. ORZYSZ, 2 km pln. PISZ. gdzie przystępuje do odtwarzania zdolności bojowej. Stanowisko dowodzenia brygady rozwinięte w m. DROZDOWO (EE5267). Ukompletowanie brygady 92%. Szczegółowe położenie pododdziałów brygady- *mapa z położeniem wojsk 140500 MAJ.*

Z meldunków podwładnych dowódcy brygady wiadomo:

a) **31 bcz** zajął wyznaczony rejon ześrodkowania i odtwarza zdolność bojową. Stanowisko dowodzenia batalionu w m. OLSZEWO (EE4468).

Od uderzeń lotnictwa przeciwnika poniósł straty:

- w stanie osobowym – 3 zabitych, 14 rannych;
- w sprzęcie: zniszczony 1 czołg, uszkodzone 1 czołg.

b) **32 bz** zasadniczymi siłami zajął wyznaczony rejon ześrodkowania. 3 kz na drodze marszu w kolumnie, czołem 1 km pln. SZCZECHY WIELKIE (EE5349).

Stanowisko dowodzenia batalionu w m. GAUDYNEK (EE5857).

Od uderzeń lotnictwa przeciwnika poniósł straty:

- w stanie osobowym – 5 zabitych, 4 rannych;
- w sprzęcie: zniszczony 1 BWP, uszkodzone 2 BWP.

c) **33 bz** zasadniczymi siłami zajął wyznaczony rejon ześrodkowania. 2 kz na drodze marszu w kolumnie, czołem 500 m pln. ŁAWKI (EE3874). Stanowisko dowodzenia batalionu w m. STARA RUDÓWKA (EE4276)

Od uderzeń lotnictwa przeciwnika poniósł straty:

- w stanie osobowym – 2 zabitych;
- w sprzęcie: zniszczony 1 BWP, uszkodzone 3 BWP.

d) położenie pozostałych pododdziałów brygady – Sytuacje rodzajów wojsk.

III

DANE DODATKOWE

1. 140500 MAJ dowódca 3 BZ otrzymał rozkaz operacyjny.

2. Skład GO GIŻYCKO - zgodnie z *"Identyfikatorem składu bojowego wojsk własnych i przeciwnika"*. Ukompletowanie 1 DZ - 85%.
3. Skład GO "KUŹNICA" i GO „SEJNY” REDLANDII - zgodnie z *"Identyfikatorem składu bojowego wojsk własnych i przeciwnika"*. Ukompletowanie - 85%.
4. Na czas prowadzenia działań 3 BZ przydzielony został 2 szkpow z 14 bkpow.
5. Współdziałanie z siłami układu pozamilitarnego realizować poprzez Rządowy Zespół Kryzysowy (na czas „W” – Sztab Wojenny) w Mrągowie.
6. Jednostki OT znajdujące się w rejonach odpowiedzialności wojsk operacyjnych, przechodzą w ich podporządkowanie od 140500 MAJ. Pozostałe siły OT podlegają RKOT GIŻYCKO.
7. Warunki meteorologiczne jak w czasie trwania ćwiczenia.

IV

PRACA DO WYKONANIA

1. Zapoznać dowództwo 3 BZ z informacjami w sytuacji wyjściowej do drugiego etapu ćwiczenia.
2. Przygotować do pracy mapy, na które nanieść niezbędne informacje.
3. Zaplanować i zorganizować działania bojowe zgodnie z otrzymanym zadaniem i być w gotowości do zaprezentowania i uzasadniania przyjętych rozwiązań.
4. Opracować dokumenty - zgodnie z wytycznymi kierownika zespołu i rozjemców.

Załączniki:

1. Sytuacja polityczno-militarna.
2. Sytuacja rozpoznawcza i WE.
3. Sytuacja LWL.
4. Sytuacja wojsk obrony przeciwlotniczej.
5. Sytuacja artylerii.
6. Sytuacja wojsk inżynierskich.
7. Sytuacja wojsk chemicznych.
8. Sytuacja łączności.
9. Sytuacja wojsk obrony terytorialnej.
10. Sytuacja układu pozamilitarnego.
11. Sytuacja logistyczna.
12. Sytuacja Zarządzania Przestrzenią Powietrzną.
13. Położenie wojsk 3 BZ 140500 MAJ - mapa 1:50 000 - jako oddzielne wydawnictwo.

14. Rozkaz operacyjny nr 29 1 DZ - jako oddzielne wydawnictwo.
15. Załącznik C do rozkazu operacyjnego 1DZ (kalka) - oddzielne wydawnictwo.
16. Identyfikator składu bojowego wojsk własnych i przeciwnika - oddzielne wydawnictwo.
17. Geoinformacja obszaru ćwiczenia - oddzielne wydawnictwo.

OPRACOWAŁ

/-/ ppłk dr Marek KUBIŃSKI z zespołem

Wydrukowano w 95 egz.

Egz. nr 1-25 dokumentacja ćwic. nr 122

Egz. nr 26-95 archiwum bibl. ogólnej

Wyk. ppłk M. KUBIŃSKI

Druk AON zam. nr 345/WW/

SYTUACJA POLITYCZNO-MILITARNA

I. STRONY KONFLIKTU:

Przeciwnik – REDLANDIA:

Państwo leżące na północny-wschód od Bugu i Narwi, ze stolicą w Wilnie. Ludność ok. 25 milionów pod względem narodowościowym jednolita. Nie ma dostępu do morza co w znacznym stopniu ogranicza rozwój ekonomiczny. Jest krajem rolniczo-przemysłowym. Handel zagraniczny opiera się głównie na eksporcie produktów rolnych i wymianie turystycznej. Posiada dobrze rozwinięty przemysł elektroniczny i przetwórczy słabiej zaś przemysł ciężki ze względu na brak złóż węgla i rud metali. Dość duże złoża siarki i miedzi poprawiają ujemny bilans handlu zagranicznego. Wymiana handlowa odbywa się drogą morską, tranzytem przez państwa ościenne. Ujemny bilans handlowy, a z nim związany brak dewiz na zakup paliw i środków do uprawy roślin spowodował niekontrolowany wzrost cen inflację sięgającą 110%, załamanie gospodarki i kryzys gospodarczy na początku 2004 roku.

Redlandia odzyskała pełną suwerenność w wyniku przemian politycznych w Europie pod koniec lat 80-tych. Jest państwem o ustroju demokratycznym, parlamentarnym. Głową państwa jest prezydent, którego kompetencje zostały ograniczone w 2004 r do zajęć czysto reprezentacyjnych. Szefem rządu jest Kanclerz wybierany przez Parlament i odpowiadający przed nim. Reprezentacją społeczeństwa jest Zgromadzenie Narodowe, które sprawuje władzę ustawodawczą.

W wyniku kryzysu gospodarczego i niezadowolenia społecznego wybory w listopadzie 2003 roku wygrały skrajnie prawicowe ugrupowania nacjonalistyczne, które zjednoczyły się tworząc w maju 2004r ugrupowanie pod nazwą NLPR (Narodowo-Ludowa Partia Redlandii). Posiada ona zdecydowaną większość w Zgromadzeniu Narodowym, co umożliwiło samodzielne utworzenie rządu większościowego. Zmiana konstytucji i innych aktów prawnych doprowadziła do ograniczenia roli Prezydenta w Państwie oraz wprowadzenia silnych rządów

dyktatorskich. Powołano wiele rządowych agend mających za zadanie, kontrolowanie całość środków masowego przekazu, wydawnictw, zasadności przyznawania wiz turystycznych i kontroli ruchu turystycznego, a także „czystości rasy” Redlandczyków. Uchwałą Zgromadzenia Narodowego cofnięto koncesje wszystkim poza rządowym stacjom telewizyjnym i radiowym oraz zakazano rozpowszechniania wydawnictw poza rządowych i międzynarodowych.

Ugrupowania opozycyjne praktycznie w Państwie nie istnieją, gdyż wszystkie popierają populistyczno-nacjonalistyczną politykę rządu, która cieszy się poparciem całego społeczeństwa.

Działania rządu i NLPR ukierunkowane są na odwrócenie uwagi społeczeństwa od problemów wewnętrznych państwa. Realizowane to jest między innymi poprzez zrzucenie odpowiedzialności za utrudnienia życia na barki państw sąsiednich, a zwłaszcza Mazurii. Wykorzystywane są w tym celu przede wszystkim zadawnione konflikty narodowościowe i terytorialne oraz teza o gnębieniu mniejszości narodowościowej (Redlandczyków) na terenach Mazurii. Oficjalna propaganda Państwowa adresowana do własnego narodu jak i do społeczności międzynarodowej głosi konieczność obrony interesów mniejszości oraz przyłączenia do „Macierzy” ziem „bezprawnie anektowanych” przez Mazurię. Przemilczany jest jednak fakt iż tereny sporne są bogate w złoża ropy naftowej i gazu ziemnego, a ich przejęcie w znacznym stopniu pomogło by rozwiązać problemy ekonomiczne Redlandii.

Państwo własne – MAZURIA

Państwo średniej wielkości w Europie środkowej z bezpośrednim dostępem do morza liczące ok. 30 mln. mieszkańców ze stolicą w Olsztynie. Pod względem narodowościowym jest jednolite 95% mieszkańców państwa stanowi rdzenna ludność. Jedynie na terenach przyległych do granicy z Redlandią (Białegostoku, Augustowa, Grajewa, Ełku, Węgorzewa) zamieszkuje ok. 10 tys. Redlandczyków co stanowi ok. 5% ogółu mieszkańców tego terenu. Osiedlili się oni na tym terenie na przełomie XIX i XX wieku jako emigracja zarobkowa.

Państwo posiada znaczne zasoby złóż ropy naftowej na terenach wzdłuż granicy z Redlandią oraz bogate złoża rudy metali na południu kraju. Stanowią one

podstawowy czynnik obok rolnictwa rozwoju gospodarczego kraju. Najlepiej rozwinięty jest przemysł petrochemiczny i ciężki oraz przetwórczy. Podstawą egzystencji państwa jest eksport środków spożywczych poszukiwanych w wielu krajach Europy. Przez porty Mazurii przechodzi tranzytem około 50% eksportu Redlandii oraz 2/3 jej importu, w tym ropy naftowej i jej przetworów.

Mazuria podobnie jak i Redlandia odzyskała suwerenność pod koniec lat 80-tych w wyniku przemian politycznych i społecznych zachodzących ówczesnie w Europie środkowej i wschodniej. Od tego czasu przeprowadzono z powodzeniem wiele reform gospodarczych społecznych i politycznych ograniczających bezrobocie i podwyższających stopę życiową społeczeństwa. Mazuria jest państwem demokratycznym jest republiką o ustroju parlamentarno-prezydenckim. Na czele państwa stoi Prezydent oraz rząd na którego czele stoi premier. Władzę ustawodawczą sprawuje Zgromadzenie Narodowe, w skład którego wchodzi 500 przedstawicieli partii politycznych i stowarzyszeń reprezentujących społeczeństwo (w tym mniejszości narodowe), wybieranych w wyborach powszechnych co cztery lata.

W chwili obecnej rząd tworzy Demokratyczna Partia Mazurii (DPM), z której wywodzi się także prezydent. Posiada ona zdecydowaną większość w parlamencie w wyniku wyborów w 2003 roku. Partie opozycyjne są nieliczne i podzielone i nie odgrywają większej roli w życiu społecznym i politycznym kraju. Swoboda prasy, działalność związkowa oraz poszanowanie zasad demokracji stwarzają dobre warunki działania wszystkim partiom politycznym, stowarzyszeniom i organizacjom.

Rządzona w sposób demokratyczny Mazuria dąży do wstąpienia w europejskie struktury polityczne, gospodarcze i militarne.

Mazuria jest sygnatariuszem wszystkich światowych konferencji pokojowych oraz konwencji Haskich i Genewskich

II. SYTUACJA MIĘDZYNARODOWA

1. Sytuacja polityczno – gospodarcza w regionie

Europejską polityczną i gospodarczą organizacją skupiającą większość państw jest Unia Gospodarcza Europy (UGE). Mazuria jest jej członkiem od kilku miesięcy. Redlandia, po zmianach politycznych zrezygnowała z członkostwa, - uznając UGE za

organizację dążącą do ubezwłasnowolnienia politycznego i ekonomicznego jej mniejszych i słabszych gospodarczo członków (właściwym powodem jest "brak zrozumienia" dla jej polityki wewnętrznej i zagranicznej w Unii).

Członkiem UGE w tym regionie jest również NORDLANDIA.

- NORDLANDIA - jest zachodnim sąsiadem Mazurii. Państwo neutralne o demokratycznych tradycjach, nie związane ze stronami konfliktu żadnymi porozumieniami o charakterze militarnym, politycznym czy ekonomicznym. Rząd Nordlandii jest orędownikiem pokojowego rozstrzygnięcia konfliktów międzypaństwowych. Na początku lat 90 - tych, przy współudziale Nordlandii jako mediatora, udało się zażegnać narastające napięcie pomiędzy Mazurią i Redlandią.

2. Przyczyny konfliktu

Konflikt pomiędzy Mazurią i Redlandią pojawił się na arenie międzynarodowej krótko po odzyskaniu niepodległości przez te państwa, na początku lat 90 - tych. Dzięki staraniom Unii Narodów (UN), a szczególnie działaniom Nordlandii udało się go wówczas czasowo zażegnać. Pod naciskiem międzynarodowej opinii publicznej i UN, Mazuria i Redlandia podpisały w czerwcu 1994 roku porozumienie. Przewidywało ono między innymi utworzenie wzdłuż granicy mazursko - redlańskiej 20 km strefy zdemilitaryzowanej nadzorowanej przez siły pokojowe UN, oraz wzajemne powiadamianie o planowaniu i prowadzeniu ćwiczeń, w których bierze udział powyżej 5 tys. żołnierzy i 20 samolotów bojowych.

Z chwilą przejścia władzy w Redlandii przez NLPR nastąpiła eskalacja żądań i roszczeń w stosunku do Mazurii dotyczących renegotjacji umów o granicy między państwami. Redlandia zażądała wydzielenia spornego obszaru jako obszaru eksterytorialnego pod zarządem Redlandii. Prowadzi ona zakrojoną na szeroką skalę międzynarodową akcję propagandową przeciw Mazurii oskarżając o wrogie zamiary, zerwanie rozmów oraz ograniczanie swobód i prześladowanie mniejszości narodowych. Zwróciła się do UN o interwencję w celu obrony prześladowanych obywateli Redlandii.

Wykorzystując zaangażowanie społeczności międzynarodowej w utrzymanie pokoju i przeprowadzenie reform politycznych i gospodarczych w Iraku oraz walkę ze światowym terroryzmem, Redlandia od 2002 roku zaczęła systematycznie łamać postanowienia traktatu pokojowego. W 2004r. wprowadziła wojska do strefy zdemilitaryzowanej i przestała powiadamiać Mazurię o planowanych ćwiczeniach. Posunięcia te umknęły uwadze społeczności międzynarodowej ze względu na przygotowania do walki ze światowym terroryzmem.

W lutym 2005 roku Redlandia zaczęła stopniowo, pod pozorem ćwiczeń, zwiększać liczebność swoich sił zbrojnych i zmieniać ich rejony dyslokacji. Jednocześnie ponowiono żądania wobec rządu Mazurii o przekazanie spornego obszaru. Równoległe na forum międzynarodowym dyplomacja Redlandii prowadziła zakrojoną na wielką skalę akcję propagandową, mającą wykazać prześladowania mniejszości narodowej Redlandii (zdelegalizowanie Partii Wolnych Redlan) przez policję i organizacje paramilitarne Mazurii.

Mazuria zaprotestowała na forum UN i zażądała przestrzegania ustaleń zawartych w traktacie pokojowym. Ze względu na brak reakcji Redlandii oraz społeczności międzynarodowej, dla zapewnienia integralności terytorialnej państwa odpowiedziała podobnymi przedsięwzięciami w dziedzinie militarnej.

14 maja 2005 roku o godz. 6.00. rząd Redlandii ogłosił, że jego państwo znajduje się w stanie wojny z Mazurią. Jednocześnie siły zbrojne Redlandii rozpoczęły operację zaczepną przeciw Mazurii, która podjęła działania zbrojne zmierzające do odparcia agresji.

Celem politycznym Redlandii jest poprawa sytuacji ekonomicznej państwa poprzez inkorporację roponośnych terenów w północno - wschodniej części Mazurii. Cel ten zamierza osiągnąć poprzez:

- przeprowadzenie połączonej operacji zaczepnej mającej doprowadzić do zajęcia spornych terenów;
- zajęcie lub co najmniej izolowanie stolicy Mazurii - Olsztyna, w celu stworzenia sobie dogodnych warunków do pertraktacji pokojowych;

- postawienie społeczności międzynarodowej przed faktami dokonanymi i jednocześnie głoszenie woli przywrócenia pokoju na zasadzie „pokój za ziemię”.

Nastąpiło nasilenie oddziaływań propagandowo-psychologicznych środków przekazu Redlandii skierowanych na społeczeństwo Mazurii. Szczególnie wykorzystywana jest telewizja satelitarna oraz różnorodne wydawnictwa drukowane. We wszystkich audycjach i materiałach drukowanych akcentowana jest bezsensowność obrony wartości niepodległościowych z racji lepszych warunków, jakie stwarza wspólnota z Redlandią.

Głównymi celami działań psychologicznych Redlandii są:

- szybkie doprowadzenie do izolacji Mazurii na arenie międzynarodowej;
- załamanie woli walki społeczeństwa oraz wywołanie przekonania o bezsensie obrony poprzez:
 - ⇒ ukazywanie dysproporcji technicznych i możliwości faktycznych sprzętu bojowego, sprawności systemów dowodzenia wojskami.
 - ⇒ eksponowanie efektywności rażenia i niszczenia broni precyzyjnej.

Zasadniczym celem politycznym Mazurii jest utrzymanie integralności terytorialnej państwa. Zamierza go osiągnąć poprzez:

- powstrzymanie, wykorzystując siły reagowania oraz siły OT, agresji Redlandii tak blisko granicy państwowej, jak to będzie możliwe aby utrudnić stronie przeciwnej realizację polityki faktów dokonanych;
- rozbicie przeciwnika, który wdarł się w głąb terytorium kraju za pomocą przeciwuderzenia sił głównych;
- działania dyplomatyczne zmierzające do umiędzynarodowienia konfliktu, włącznie z doprowadzeniem do rozmieszczenia wzdłuż granicy z Redlandią międzynarodowych sił pokojowych i wymuszenie respektowania ustaleń traktatu pokojowego.

Prezydent Mazurii, Zgromadzenie Narodowe oraz Rząd potwierdziły stanowisko w sprawie prowadzenia działań wojennych aż do zwycięstwa. Podjęto energiczne

działania dyplomatyczne na forum UN oraz Unii Gospodarczej Europy mające na celu zażegnanie narastającego konfliktu z Redlandią. UN podjęła uchwałę o powołaniu Sił Pokojowych i przygotowanie ich do rozmieszczenia wzdłuż granicy pomiędzy Mazurią i Redlandią. Redlandia odrzuciła decyzję UN uznając ją za przejaw wrogości wobec niepodległego państwa, zarządzając jednocześnie powszechną mobilizację i rozpoczynając intensywne działania rozpoznawcze wzdłuż granicy.

W wydanym w dniu 13.05. oświadczeniu papież Jan Paweł II zaapelował do rządów Mazurii i Redlandii o zaprzestanie przygotowań do działań wojennych, zaniechanie eskalacji żądań i przystąpienia do rozmów pokojowych oraz wezwał społeczność międzynarodową do zintensyfikowania działań dyplomatycznych na rzecz utrzymania pokoju w Europie.

III. SYTUACJA W KRAJU

Prezydent Mazurii, Zgromadzenie Narodowe i Rząd w specjalnych oświadczeniach wezwały armię i społeczeństwo do ofiarności na rzecz obrony niepodległości kraju.

W związku z nasileniem eskalacji żądań oraz przygotowaniem Redlandii do działań zbrojnych Prezydent Mazurii w dniu 05.05. wprowadził Stan Zagrożenia Wojennego Państwa na terenie całego kraju, jednocześnie powołując Rządowy Zespół Kryzysowy, który z chwilą wybuchu wojny został przemianowany w Sztab Wojenny.

Kościół rzymsko-katolicki i kościoły zrzeszone w Radzie Ekumenicznej podjęły aktywne działania mobilizujące społeczeństwo do obrony zagrożonej niepodległości. Także wszystkie partie polityczne popierają nadrzędny cel - obronę Ojczyzny.

Mimo racjonalnego dystansu do oddziaływań propagandowo-psychologicznych Redlandii wśród części społeczeństwa utrzymują się zjawiska negatywne. W północnych i północno-wschodnich rejonach kraju obserwuje się próby zakłócenia przez organizacje mniejszości narodowych, lokalnych systemów gospodarczych /transportu, łączności, zaopatrzenia/. W większych miastach Warmii i Mazur utracono częściową kontrolę nad systemem zaopatrzenia ludności w żywność, energię

elektryczną i paliwa. Zaobserwowano masowe wykupywanie żywności spowodowane akcjami propagandowymi Redlandii.

W północnej części kraju doszło prowokacji w stosunku do mieszkających tam Redlandczyków.

Obserwuje się masową migrację ludności .z przewidywanych rejonów walk po drogach przewidzianych do przemarszu wojsk.

IV. SYTUACJA W WOJSKACH

Oddziały i pododdziały 3 BZ są w trakcie odtwarzania zdolności bojowej po zajęciu nakazanych rejonów ześrodkowania. Marsz wykonywany był bezpośrednio po wykonanym mobilizacyjnym rozwinięciu i serii ćwiczeń zgrywających.

W trakcie przemarszu wojsk lotnictwo Redlandii dokonało uderzeń na maszerujące wojska brygady.

Szczegółowe dane zostaną przesłane w meldunkach sytuacyjnych z podległych oddziałów i pododdziałów.

Opracował

/-/ ppłk dr Andrzej Raczkowski

SYTUACJA ROZPOZNAWCZA I WE 3BZ

140500 MAJ

I. SYTUACJA OGÓLNA

Wiadomości o przeciwniku i położeniu wojsk własnych zgodnie z założeniem taktycznym wraz z załącznikami dla sztabu 3BZ oraz z sytuacją taktyczną na mapie 1 : 50 000 „Położenie wojsk 3BZ 140500 MAJ”.

Dodatkowo szefowi zespołu rozpoznania 3BZ wiadomo:

- Grupy zbrojnego podziemia prowadzą akcje sabotażowe. W miejscowościach ORZYSZ (EE 6262) i ELK (EE 9066) destabilizują porządek publiczny dokując napadów na posterunki policji i straży miejskiej celem zaboru broni i amunicji.;
- W m. GRABÓWKA (EE4668) policja i straż miejska zatrzymała kolumnę uchodźców składającą się z mniejszości narodowej REDLANDII w trakcie marszu w kierunku granicy państwa. Samochody osobowe, dostawcze i ciężarowe ze składu kolumny blokują ruch, uczestnicy marszu domagają się odblokowania drogi.
- W rejonie miejscowości MIŁKI (EE 5877), CIERZPIĘTY (EE 5569), RYN (EE 3677) oraz MIKOŁAJKI stwierdzono działanie grup dywersyjno-rozpoznawczych przeciwnika.
- Zaobserwowano przelot BŚR przeciwnika na kierunku: OLECKO – STARE JUCHY.
- W m. OKARTOWO (EE5662) w godzinach nocnych nieznani sprawcy za pomocą ładunku wybuchowego częściowo zniszczyli most, trwa naprawa i usuwanie szkód.
- W miejscowości WYDMINY dokonano napadu rozbójniczego na posterunek policji, sprawcy zastrzelili dyżurujących policjantów i zrabowali 5 sztuk broni palnej wraz z amunicją.

- W godzinach wieczornych minionego dnia rozpoczęła pracę nielegalna rozgłośnia radiowa „JUTRZENKA” nawołując do zbrojnego powstania i przyłączenia ziem okupowanych do ojczyzny.
- W rejonie pododdziałów 3 BZ rozprowadzono ulotki nawołujące do porzucenia armii i usunięcia nieudolnych dowódców ze stanowisk kierowniczych.
- Rządowy Zespół Reagowania Kryzysowego w m. MRAĞOWO powiadomił o mundurowo-cywilnych formacjach prowadzących rozpoznanie w rejonie: WYSOKA KĘPA (EE5576), CIRZPIĘTY (EE5568). Dokonujący przeszukania terenu funkcjonariusze policji odnaleźli ukryty odbiornik lotniczy sił powietrznych REDLANDII, flary oświetlające i polowy reflektor lotniczy.

II. SYTUACJA SZCZEGÓŁOWA

1 br prowadzi częścią sił prowadzi działania rozpoznawcze na wsch. od linii koordynacyjnej POLONEZ: GOŁDAP, OLECKO, AUGUSTÓW.

3 kr ześrodkowała się w m. DROZDOWO (EE 5267) kończy odtwarzanie zdolności bojowej. W czasie przegrupowania kompania nie poniosła strat. Działania rozpoznawcze prowadzi PR-1 (1plr) w rejonie RYN (EE 3676), CANKI (EE 3878), KAWKI (EE 3874), motocyklowa grupa rozpoznawcza jako posterunek obserwacyjny dozoruje drogę w m. CHMIELEWO (EE 5064). W gotowości do rozpoznania 2 plr.

Strukturę organizacyjną wojsk przeciwnika przyjmować na podstawie identyfikatora składu bojowego strony przeciwnej. Ukompletowanie przeciwnika - jak w założeniu taktycznym.

Struktura organizacyjna kompanii rozpoznawczej

- dr dowodzenia w składzie:
dowódca kompanii, szef kompanii, technik kompanii, 2 x kierowca, sanitariusz - kierowca, radiotelegrafista;
- 4 x pluton rozpoznawczy w składzie: trzy drużyny rozpoznawcze każdy;

- pluton rozpoznania motocyklowego w składzie: dwie grupy motocyklowe (każda po dwie sekcje motocyklowe).

Zestawienie zasadniczego sprzętu:

wyszczególnienie	dr. dow.	1 plr	2 plr	3 plr	motocyklowy plr	Razem
WD R-5	2	1	1	1		6
BRDM-2		2	2	2		6
motocykl					8	8
sam. c-t	1					1

III. DANE DODATKOWE

1. Przełożony przewiduje rozwinięcie w ugrupowaniu brygady transportera – elaboratora pocisków propagandowych, rozgłośni elektroakustycznej oraz wyrzutni BSR. Rejony rozwinięcia zostaną określone w dokumentach dowodzenia.
2. Na pierwszy dzień walki o rejon obrony brygady szef G2 1DZ przydziela dwa śmigłowcowyłoty śmigłowców rozpoznawczych. Ich wykorzystanie zaplanuje S2 3BZ.
3. W ugrupowaniu brygady będzie rozwinięta część 1 kWE. Rejony rozwinięcia zaproponuje S2 według planu walki dowódcy brygady.
4. Przeciwnik posiada możliwości użycia bojowych środków trujących: soman (GD), sarin (GB), iperyt (HD). Nie należy również wykluczać zastosowania broni biologicznej w postaci węglika, toksyny batuliny i dżumy.

IV. PRACA DO WYKONANIA

1. Przygotować wnioski dotyczące informacyjnego przygotowania pola walki w działaniach zaczepnych brygady dotyczące działania przeciwnika, uzasadnienia wyboru dróg podejścia, korytarzy ruchu i korytarzy manewru, oceny terenu i warunków pogodowych;
2. Określić i uzasadnić granice strefy rozpoznawczej
3. Opracować warianty zagrożenia, uwzględniając powietrzno-lądowy charakter działania przeciwnika.

4. Zaplanować wykorzystanie systemu rozpoznania brygady
5. Przedstawić potrzeby rozpoznawcze w zakresie oceny zagrożenia i planowania działań.
6. Opracować meldunek rozpoznawczy.
7. Opracować niezbędne kalkulacje czasowo-przestrzenne do uzasadnienia przyjętych rozwiązań.

OPRACOWAŁ:

/-/ mjr dypl. Grzegorz ROSŁAN

SYTUACJA LWL dla 3BZ

140500MAJ05

I. SYTUACJA OGÓLNA

W dotychczasowych działaniach bojowych siły LWL przeciwnika główny wysiłek koncentrowały na wsparciu i zabezpieczeniu działań powietrzno-szturmowych i desantowo-szturmowych oraz wsparciu ogniowym pierwszorzutowych związków taktycznych. Ataki na obiekty uderzeń były prowadzone grupami 4-6 śmigłowców bojowych wspieranych przez artylerię oraz samoloty lotnictwa taktycznego.

Grupy uderzeniowe śmigłowców przeciwnika były osłaniane przez śmigłowce uzbrojone w kpr „p-p” realizujące zwalczanie śmigłowców w powietrzu.

II. SYTUACJA SZCZEGÓŁOWA

W skład sił LWL GO Giżycko wchodzi 1. pśb oraz 14. bkpow. W dniu 5 maja siły i środki LWL rozpoczęły manewr na lądowiska w rejonie wyjściowym i w godzinach popołudniowych 8 maja osiągnęły pełną gotowość bojową całością sił do realizacji zadań.

W dniu 5 maja dowódca GO Giżycko przydzielił dowódcy 1 DZ, na czas działań bojowych: 1. eśsz ze składu 1. pśb, 2. eśsz ze składu 1. pśb do osłony i wsparcia działań 14. bkpow., 1,2 klśsz/3. eśsz oraz 14 bkpow. Ponadto, dowódca GO Giżycko od 12 maja utrzymuje w odwodzie 4. eskadrę śmigłowców wielozadaniowych ze składu 1. pśb, do realizacji zadań zadymiania, minowania, zabezpieczenia dowodzenia oraz rozpoznania na korzyść walczących wojsk 1. DZ. Wysiłek lotnictwa wojsk lądowych (4. eśw) będącego w odwodzie – 4 wyloty na dobę dla każdego klucza. Wykorzystanie sił odwodowych będzie możliwe po przesłaniu

zapotrzebowania do Szefostwa WL GO Giżycko na 2 godziny przed planowanym wykonaniem zadań.

Dowódca 1. DZ przydzielił na czas działań dowódcy 3. BZ 2/14. bkpow. wraz z 2. eśsz do słony oraz 2. klucz śmigłowców ze składu 3. eśsz. Wykorzystanie tych sił według planu dowódcy brygady. Pozostałych sił według planu dowódcy dywizji. Wykorzystanie śmigłowców wielozadaniowych przez brygadę, możliwe będzie po przesłaniu zapotrzebowania przez TZKOP 1. DZ.

III. DANE DODATKOWE

Stan sił LWL i ich bazowanie.

Oddział/ Pododdział	Sprzęt		Bazowanie
	Typ	Liczba	
1. pśb:			
1. eśsz	Mi-24W	16	6 km zach. Biała Piska
2. eśsz	Mi-24W	14	7 km płd. zach. Biała Piska
3. eśsz	Mi-24W	16	10 km płd. wsch. Biała Piska
4. eśw	W-3 PPD	4	Rejon Ruciane Nida
	W-3 PLATAN	4	
	Mi-2 R	4	
	Mi-2 WDW-80	4	
14. bkpow.	Mi-8	32	8 km płd. Orzysz

Ilość i wyszkolenie załóg w 1., 2. i 3 eśsz z 1. pśb.

Ilość załóg	DTWA	NZWA	NTWA
50	50	46	42

Ilość i wyszkolenie załóg w 14. bkpow.

Ilość załóg	DTWA	NZWA	NTWA
36	36	32	28

Stan środków materiałowych pozwala prowadzić działania z natężeniem trzech wylotów całości sił dziennie w ciągu działań, natomiast dla śmigłowców wielozadaniowych – 4 wyloty na dobę.

System dowodzenia LWL GO Giżycko.

Stanowisko dowodzenia Szefa Wojsk Lotniczych znajduje się na SD GO Giżycko.

Szefostwu Wojsk Lotniczych podlegają Taktyczne Zespoły Kontroli Obszaru Powietrznego (TZKOP) rozmieszczone przy stanowiskach dowodzenia dywizji (numery jednocyfrowe), brygad (numery dwucyfrowe) i pierwszorzutowych batalionów (numery trzycyfrowe – do ustalenia przez ćwiczących zgodnie z numeracją), z odpowiednimi dla danego szczebla środkami łączności i transportem.

Kryptonimy stanowisk (punktów) dowodzenia:

- Szefostwo WL GO Giżycko - KOBALT
- SD 1. pśb - MANGAN
- PD 1. eśsz - ZENIT
- PD 2. eśsz - MONOLIT
- PD 3. eśsz - AGAWA
- PD 4. eśw - UNIFORM
- TZKOP-1 - NEPTUN
- TZKOP-30 - TANGO
- TZKOP-140 - BIZON

Sygnaty współdziałania:

- zezwalam na wykonanie lotu poza korytarzem przelotu – DROGA;
- zezwalam na wejście w strefę ognia OP – KOMETA;

- działanie lotnictwa na wezwanie z pola walki – POMOC;
- my wojska własne - SERIA TRZECH ZIELONYCH RAKIET, POMARAŃCZOWY DYM;
- ja swój śmigłowiec – do godz. 14.00 KOD 0608, dublujący - ŻÓLTA RAKIETA; do godz. 24.00 KOD 0812, dublujący – ZIELONA RAKIETA;
- linia styczności wojsk – NITKA;
- przekroczenie linii styczności wojsk – PRZELOT;


Indeksy pilotów:

- 1. eśsz – 49521 – 49536
- 2. eśsz – 49621 – 49634
- 3. eśsz – 49721 - 49736
- 4. eśw – 49721 – 49739
- 14. bkpow. – 50111 - 50147

Pozostałe sygnały współdziałania - według decyzji ćwiczących.

Prognoza pogody - realne warunki atmosferyczne w czasie prowadzenia ćwiczenia.

Dane taktyczno-techniczne śmigłowca Mi-8 ze składu 14. bkpow.



Dane śmigłowca

Załoga	2 pilotów i technik pokładowy	
Zespół napędowy	2 × silnik turbowałoby TW2-117A po 1267 kW /1700 KM/	
Wymiary	Średnica wirnika	21,29 m
	Długość kadłuba	18,17 m
	Wysokość	5,65 m
	Kabina ładunkowa	5,3 × 2,2 × 1,8 m
Masa	Własna	6800 kg
	Użyteczna	5200 kg
	Całkowita maksymalna	12000 kg
	Paliwa normalna	1870 l
	Ładunku maksymalna	3000 kg /2000 kg ze zb. dodatkowym/
	Ładunku podwieszanego	3000 kg
	Pasażerów	2160 kg /18 żołnierzy po 120 kg/
Osiągi	Prędkość maksymalna	260 km/godz.
	Prędkość przelotowa	225 km/godz.
	Prędkość wznoszenia	... m/s
	Pułap	4500 m
	Zasięg	500 km
Uzbrojenie	Art.-rakietowe	1 km 12,7 mm 4 × UB-16 z 64 × S-5M/K

IV. PRACA DO WYKONANIA

Praca do wykonania:

1. Zapoznać się z sytuacją LWL i wrysować na mapę niezbędne elementy (w tym potrzebne lądowiska).
2. Określić możliwości bojowe przydzielonych sił LWL.
3. Aktywnie doradzać dowódcy brygady w zakresie wykorzystania LWL.

Opracował:

kpt. mgr inż. Tadeusz ZIELIŃSKI

Sytuacja Wojsk Obrony Przeciwlotniczej 3 BZ

I Sytuacja ogólna

1. Lotnictwo przeciwnika od początku kwietnia prowadzi intensywne loty rozpoznawcze naruszając przestrzeń powietrzną MAZURII. Dokonywane były zrzuty broni i materiałów propagandowych w rejonach ORZYSZ i MIKOŁAJKI.
2. Wojska obrony przeciwlotniczej 1 DZ realizują zadania osłony przeciwlotniczej oddziałów i pododdziałów 1DZ. Dotychczas nie prowadziły działalności ogniowej. Wykrywane i śledzone były loty samolotów rozpoznawcze przeciwnika. Szczegółowe położenie wojsk OPL 1 DZ mapa „położenie wojska o 140500MAJ”.

II Sytuacja szczegółowa

Dywizjon przeciwlotniczy 3BZ realizuje zadanie osłony pododdziałów brygady.

O godzinie 5.00 14 maja dowódca dywizjonu wraz ze sztabem dywizjonu znajduje się na stanowisku dowodzenia dywizjonu rozwiniętym przez pluton dowodzenia w rejonie MONETKI (EE4378), RSWP dywizjonu rozwinięta jako skryta w rejonie płn. MONETKI (EE4478). Pluton posiada 100 % stanu osobowego i 100% sprawnego sprzętu.

1 bateria przeciwlotnicza osłania 33 bz ze stanowiska pkt. 130,6 (EE4577). Baterii brakuje jednej armaty ZU-23-2 i jednego mechanizmu startowego GROM do pełnego stanu etatowego. Bateria posiada 0,6 jo. amunicji artyleryjskiej i 2 jo. rakiet GROM.

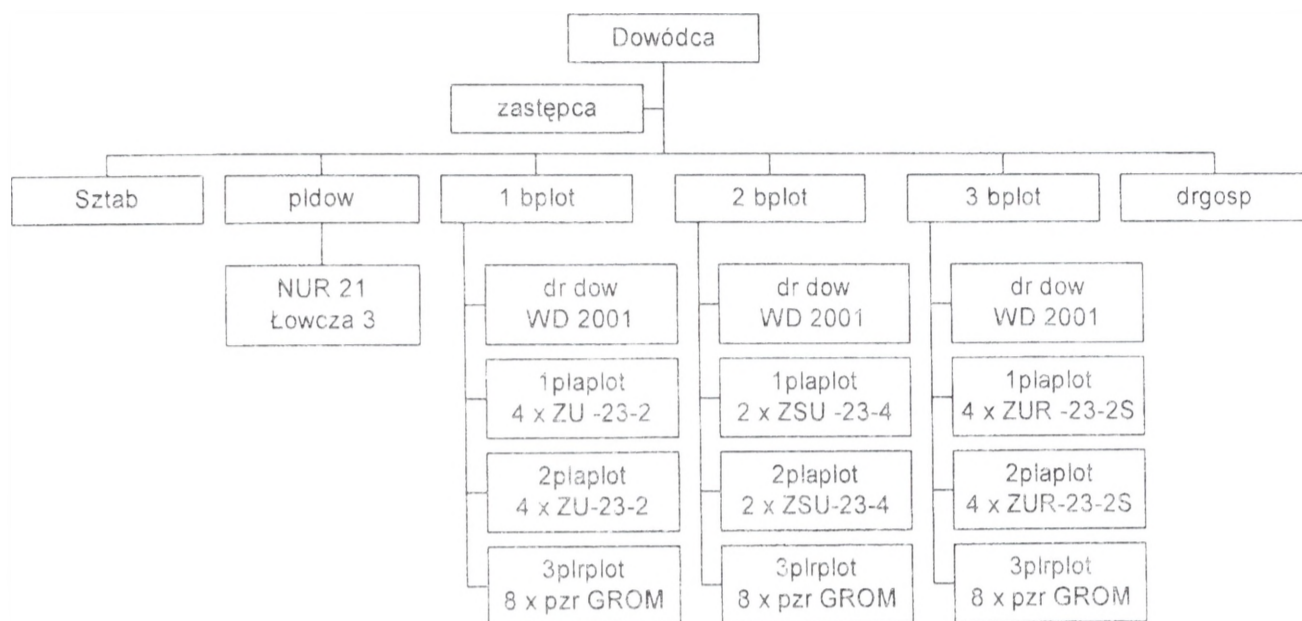
2 bateria przeciwlotnicza osłania 31 bcz i eśm ze stanowiska pld. TRZONKI (EE5348) Bateria posiada 100 % stanu osobowego i 100% sprawnego sprzętu oraz 0,6 jo. amunicji artyleryjskiej i 2 jo. rakiet GROM.

3 bateria przeciwlotnicza osłania 32 bz ze stanowiska pld. GÓRKI (EE4770). Bateria posiada 100 % stanu osobowego i 100% sprawnego sprzętu oraz 0,6 jo. amunicji artyleryjskiej i 2 jo. rakiet GROM i 1 jo. rakiet S-2M.

Drużyna gospodarcza zmienia rejon rozmieszczenia na i za około 1 godziny zajmie rejon rejonie MONETKI (EE4378). Drużyna uzupełnienia jest w 100%.

III Dane dodatkowe

1. Struktura dywizjonu przeciwlotniczego



2. Dywizjon posiada środki do maskowania całości sprzętu oraz środki pozoracji jednego plutonu armat ZU-23-2.

IV Praca do wykonania

1. Zapoznać się z informacjami z założenia.
2. Wrysować dane z założenia i rozkazu operacyjnego na mapę.
3. Ocenić sytuację przeciwlotniczą brygady.
4. Brać czynny udział w pracy sztabu brygady.

Opracował
ppłk Adam Halama

SYTUACJA ARTYLERII 3 BZ

I. SYTUACJA OGÓLNA

Artyleria brygadowa i batalionowa zajmuje wyznaczone rejony ześrodkowania. Położenie 3 das i 3 bppanc – patrz *Położenie wojsk o 140500 MAJ*.

II. SYTUACJA SZCZEGÓŁOWA

Stan zasadniczego sprzętu artylerii brygady:

- 3 das: 122 mm HS 2S-1 – 24;
- 3 bppanc: wyrzutnie PPK 9P133 – 9;
- kwsp w bz -- po 6 moździerzy 120 mm.

SD 3 das rozwinięte w zabudowaniach zach. GRZEGORZE /EE5861/.

III. DANE DODATKOWE

Artyleria brygady uzupełnia zapasy taktyczne amunicji. Szczegółowe dane – patrz *SYTUACJA LOGISTYCZNA 3 BZ*.

Do kalkulacji przyjąć normy zawarte w publikacji K. Czajka, *Użycie artylerii w obronie oddziału*, AON, Warszawa 2002.

IV. PRACA DO WYKONANIA

- nanieść sytuację artylerii na mapę;
- w roli szefa artylerii 3 BZ dokonać analizy zadania;
- być w gotowości do rozwiązywania problemów użycia artylerii w poszczególnych wariantach działania wojsk własnych.

Opracował:

mjr Piotr MALINOWSKI

SYTUACJA WOJSK INŻYNIERYJNYCH

I. SYTUACJA OGÓLNA

1. W dotychczasowych działaniach przeciwnik intensywnie wykorzystywał środki do torowania przejść w zaporach inżynieryjnych, przygotowania i utrzymania dróg oraz urządzania i utrzymania przepraw. W przypadku przejścia do działań obronnych w ramach odpierania przeciwuderzenia posiada środki do minowania narzutowego, głównie raketowo-artyleryjskie. Ponadto do umacniania opanowanych rubieży stosować może miny przeciwpancerne typu TM-62 i TM-89 (z zapalnikiem magnetycznym). Do minowania pośpiesznego może wykorzystywać mechaniczne ustawiacze min typu GMZ.

2. Wojska inżynieryjne MAZURII wspierają prowadzenie operacji obronnej pierwszorzutowych związków operacyjnych i taktycznych oraz przegrupowanie odwodów operacyjnych.

II. SYTUACJA SZCZEGÓŁOWA

1. Pododdziały inżynieryjne 3 BZ zgodnie z otrzymanym zadaniem realizowały zadania wsparcia inżynieryjnego marszu i rozmieszczenia pododdziałów brygady. 140500 MAJ znalazły się w następującym położeniu:

- a. drri jako IPR 3 BZ rozpoznaje drogę: KOZIN (EE4777), MIŁKI (EE5777);
- b. pldm z 1/1 plsap utrzymuje drogę: ORZYSZ (EE6262), DROZDOWO (EE5266), GRABÓWEK (EE4567), STARA RUDÓWKA (EE4275). SD dowódcy plutonu - GRABÓWEK;
- c. plminż z 2/1 plsap wspiera rozbudowę SD brygady;
- d. pozostałe siły 3 ksap rozmieszczone w rejonie: JAGODNE MAŁE (EE4774), JAGODNE WIELKIE (EE4976), PAPROTKI (EE5275). SD dowódcy kompanii - JAGODNE WIELKIE.

2. Ukompletowanie w stanie osobowym - 92%.
3. Ukompletowanie 3 ksap w maszyny inżynieryjne i środki transportowe - 97%. Braki w ukompletowaniu: jedna spycharko-ładowarka SŁ-34, jeden samochód ciężarowo-terenowy, jedna piła spalinowa. Naprawy bieżącej wymaga transporter inżynieryjny i most towarzyszący BLG.
4. Stan zapasów środków inżynieryjnych w pododdziałach inżynieryjnych i logistycznych 3 BZ - 97%.

III. DANE DODATKOWE

1. Elementy nie przedstawione w aneksie inżynieryjnym i niniejszej sytuacji - przyjmując według ćwiczących.
2. Warunki meteorologiczne - jak w dniu ćwiczenia.
3. Struktury organizacyjne, wyposażenie i możliwości realizacji zadań zabezpieczenia inżynieryjnego wojsk własnych przyjmując według: *Kawka W., Kowalkowski S.: Struktury organizacyjne wojsk inżynieryjnych*, AON, Warszawa 2002, nr bibl. S/5213.
4. Skład, wyposażenie oraz możliwości wykonawcze jednostek wojsk inżynieryjnych przeciwnika przedstawiono w: *Identyfikator składu bojowego wojsk własnych i przeciwnika*. Pozostałe informacje o sprzęcie inżynieryjnym przeciwnika przyjmując według: *Informator o sprzęcie i środkach inżynieryjno-saperskich sił zbrojnych państw świata*, Wyd. SG WP 1996, nr bibl. 5237/R.
5. W każdej kcz znajdują się dwa komplety trału KMT-6 oraz dwa ZB ŁWD.
6. Pododdziały 3 BZ są przeszkolone w pokonywaniu narzutowych pól minowych.

IV. PRACA DO WYKONANIA

1. Przystudiować w dostępnej literaturze zagadnienia dotyczące problematyki zabezpieczenia inżynieryjnego natarcia.
2. Do zajęć z przedmiotu „Zabezpieczenie inżynieryjne”:
 - a. Na mapie (folii):

(1) uzupełnić sytuację wojsk inżynieryjnych 140500 MAJ z danymi zawartymi w założeniu, Rozkazie Operacyjnym nr 29 Dowódcy 1 DZ i elementami położenia pododdziałów określonymi według decyzji ćwiczących;

c. w roli szefa sekcji wojsk inżynieryjnych brygady opracować wnioski z analizy zadania pod względem inżynieryjnym, ustalić wnioski z oceny czynników warunkujących realizację zadań inżynieryjnych oraz określić możliwości realizacji zadań inżynieryjnych natarcia 3 BZ.

OPRACOWAŁ

SPRAWDZIŁ

/-/ mjr dr inż. Stanisław KOWALKOWSKI

/-/ płk dr inż. Paweł CIEŚLAR

SYTUACJA WOJSK CHEMICZNYCH

I

SYTUACJA OGÓLNA

1. „REDLANDIA” prowadzi działania bojowe wykonując uderzenia raketowo – lotnicze przy użyciu konwencjonalnych środków rażenia. Wiadomo jednak, że przeciwnik posiada pełny zakres nowoczesnych bojowych środków trujących wraz z odpowiednimi środkami przenoszenia oraz w ograniczonym zakresie, także środki biologiczne. Jak dotąd przygotowań do ich użycia nie wykryto. Ponadto wysadzone zostały grupy rozpoznawczo-naprowadzające w rejonach: GIŻYCKO, RYN, MIKOŁAJKI, MIŁKI. Są one dobrze przygotowane do prowadzenia działań w warunkach skażeń co może sugerować możliwość ataku na zakłady chemiczne oraz inne obiekty przechowujące niebezpieczne substancje promieniotwórcze, chemiczne i biologiczne. Oddziały wydzielone REDLANDII prze-kroczyły granicę z MAZURIA w rejonach: płn. zach. SUWAŁKI i zach. DĄBROWA BIAŁOSTOCKA, zmierzając do opanowania spornego obszaru.

2. MAZURIA zajmuje swoje rejony odpowiedzialności przygotowując się do wykonania swoich zadań. Jednocześnie nawiązuje współdziałanie z elementami układu pozamilitarnego w zakresie postępowania na wypadek zniszczenia lub uszkodzenia obiektów z niebezpiecznymi substancjami przemysłowymi.

II

SYTUACJA SZCZEGÓŁOWA

1. Na początku kwietnia 2005 roku w m. EŁK kilkunastoosobowa grupa próbowała wdrzeć się do obiektów zakładów chemicznych, w których składowany jest chlor.

2. 3 BZ (ćwicząca) z 1 DZ do 03.00 14.05 zasadniczymi siłami zajęła rejon ześrodkowania, gdzie przystępuje do odtwarzania zdolności bojowej. Jej pododdziały zostały przeszkolone w zakresie prowadzenia działań w warunkach skażeń.

1 kchem 1 DZ od 140430 Maj jest ześrodkowana w rejonie: 1 km zach. BIAŁA PISKA (EE6840). Ukompletowanie kompanii: w ludziach - 90%, w sprzęcie - 90%.

Drrsk z plchem rozwinęła POSk przy SD 3 BZ m. DROZDOWO (EE5267).

W miejscowości ORZYSZ (EE6162) 140500 Maj uszkodzone zostały cztery cysterny kolejowe z amoniakiem o zawartości 25 ton każda.

III

DANE DODATKOWE

Warunki meteorologiczne w przyziemnej warstwie powietrza wykorzystywane do prognozy zagrożeń chemicznych i biologicznych:

- wiatr północno-zachodni o prędkości 3-4 m/s,
- temperatura powietrza w dzień 20 st. C, w nocy 10 st. C,
- temperatura gleby 15 st. C.

IV

PRACA DO WYKONANIA

1. Zapoznać się z informacjami zawartymi w załączeniu.
2. Przygotować do pracy mapy, na które nanieść niezbędne informacje.
3. Przystudiować Metodykę oceny sytuacji po uwolnieniu TSP 4437/R
4. Ocenić zagrożenie wynikające z uwolnionego chloru i podjąć odpowiednie działania. Być w gotowości do zaprezentowania i uzasadniania przyjętych rozwiązań.

Opracował:

/-/ ppłk dr Eugeniusz MALICKI

SYTUACJA ŁĄCZNOŚCI

140500 Maj

1. Pododdziały łączności batalionu dowodzenia są w trakcie zajmowania rejonu ześrodkowania, skąd zapewniają dowództwu brygady łączność z przełożonym, sąsiadami oraz podwładnymi.

2. Rozmieszczenie węzłów łączności:

- WŁ SD 1 DZ – BIAŁA PISKA
- WŁ TSD 1 DZ – MIKOŁAJKI
- WŁ SD 3 BZ – DROZDOWO
- WŁ TSD 3 BZ – SZYMONKA
- -PWŁ - 16 - RYN

3. Rozmieszczenie węzłów łączności pododdziałów 3 BZ - jak mapa sytuacji.

1. Stan ukończenia pododdziałów batalionu dowodzenia:

- osobowy 100%;
- sprzętu łączności i informatyki 100%.

II

System łączności brygady organizowany jest zgodnie z planem łączności w rejonie ześrodkowania.

1. Łączność brygady zorganizowana jest następująco:

1.1. Łączność środkami radiowymi zgodnie z KODEM Procedury łączności „SOBIESKI - 203”. Praca środków radiowych w „dyżurnym odbiorze”.

1.2. Łączność środkami radioliniowymi i przewodowymi z:

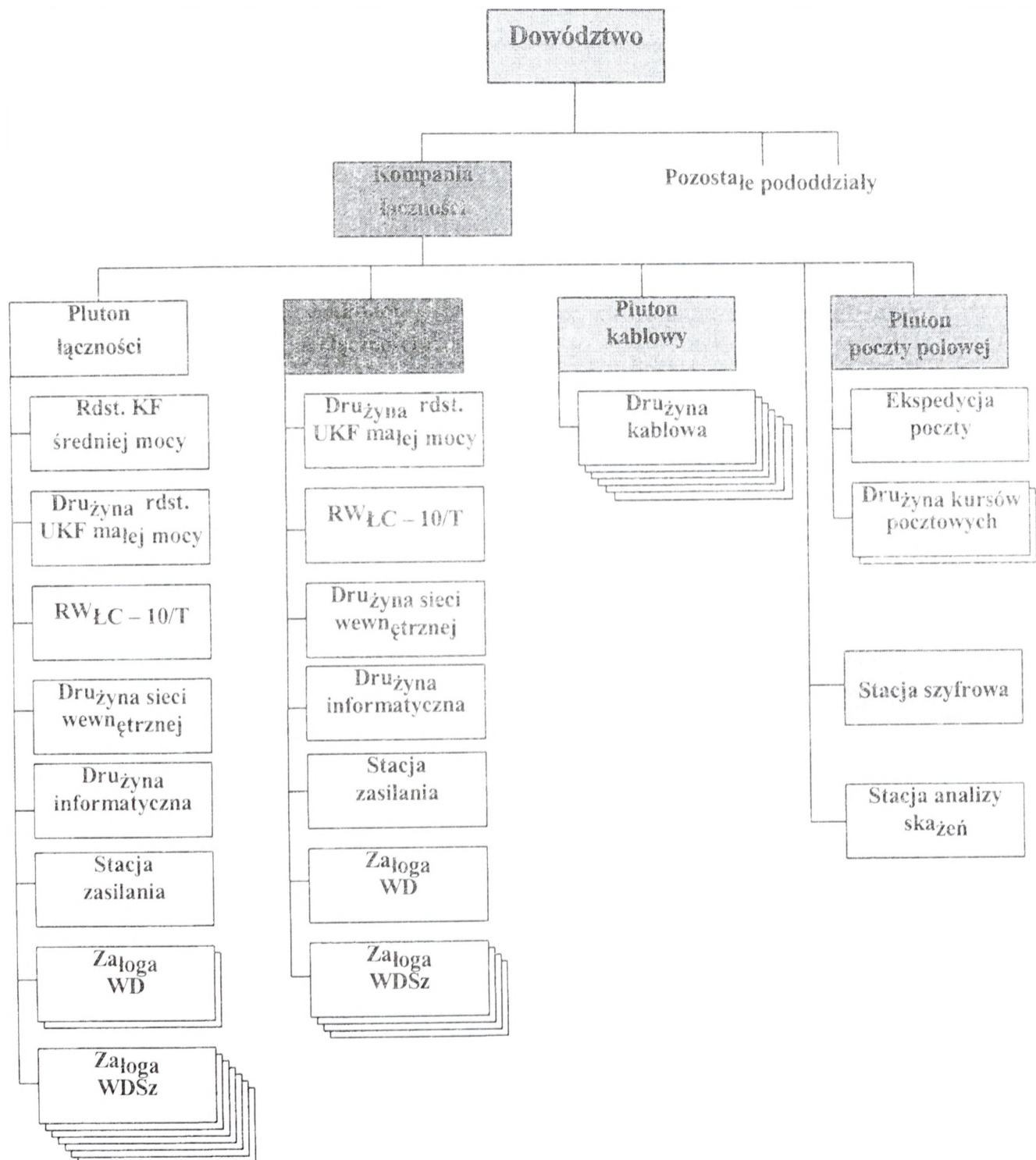
a/. węzła łączności SD i TSD 3 BZ bezpośrednio traktami radioliniowymi o przepływności 512 kbit/s do PWŁ - 12.

Ponadto, wykorzystywane jest łącze telefoniczne w systemie stacjonarnym, pomiędzy SD 1 DZ - SD 3 BZ (UT – ORZYSZ).

b/. węzły łączności SD podległych pododdziałów dowiązane są do węzła łączności stanowiska dowodzenia brygady zgodnie z KODEM Procedury łączności „PIAST - 203”.

1.3. Łączność środkami pocztowymi zgodnie z Kodem Procedury łączności „ŚMIALY - 203”.

W ćwiczeniu przyjąć strukturę organizacyjną oraz podstawowe wyposażenie kompanii łączności bdown. brygady podaną na rysunku 1.



Rys. 1. Struktura organizacyjna kompanii łączności bdown. brygady zmechanizowanej

III

ZADANIA DO WYKONANIA:

1. Zapoznać się z sytuacją łączności.
2. Ustalić aktualne położenie (przedstawić graficznie organizację łączności radioliniowo – kablowej w rejonie ześrodkowania).
3. Zapoznać się z rozkazem operacyjnym wraz z załącznikami.
4. Dokonać analizy zadania.
5. Ocenić sytuację pod względem łączności.
6. Ocenić możliwości zapewnienia łączności w poszczególnych wariantach działania.
7. Opracować koncepcję zapewnienia łączności oraz być w gotowości do jej uzasadnienia.
8. Określić zamiar organizacji łączności.
9. Opracować plan łączności brygady.
10. Opracować załącznik łączność i informatyka.
11. Być w gotowości do kierowania systemem łączności brygady w walce.

Opracował:

mjr Piotr DELA

SYTUACJA WOJSK OBRONY TERYTORIALNEJ**140500 MAJ 05****I.****SYTUACJA OGÓLNA**

1. Wojska „REDLANDII” kończą operacyjne rozwinięcie w strefie nadgranicznej. Straż Graniczna obejmuje ruchy wojsk i ewakuację ludności z nadgranicznych miejscowości „REDLANDII”. Stwierdzono uaktywnienie się grup zbrojnego podziemia i próby przerzutu drogą powietrzną broni i amunicji. W rejonach GIŻYCKO, RYN, MIKOŁAJKI, MIŁKI wysadzone zostały grupy żołnierzy – prawdopodobnie grupy rozpoznawczo-naprowadzające.
2. W „MAZURII” rozwinięte do etatów wojennych siły OT województwa mragowskiego wspólnie ze Strażą Graniczną osłaniają granicę państwa oraz prowadzą obronę terytorialną w wyznaczonych rejonach odpowiedzialności. Częścią sił wspierają pozamilitarne ogniwa obronne neutralizując działania sił dywersyjnych inspirowanych przez „REDLANDIĘ”. Przejęto pod ochronę obiekty gospodarki narodowej – ważne dla bezpieczeństwa państwa.

II.**SYTUACJA SZCZEGÓŁOWA**

1. W instytucjach i jednostkach wojskowych garnizonów na MAZURACH oraz w rejonach rozmieszczenia wojsk stwierdzono przypadki penetracji obiektów przez osoby postronne oraz próby pozyskiwania dokumentów. Policja udaremniła próbę wtargnięcia kilkusobowej grupy do zakładów chemicznych w ELKU. Przechwycono zrzut broni wraz z amunicją w lesie w rejonie BEMOWO PISKIE. Odnotowano osiem zamachów lub rozbojów na żołnierzach w m. GIŻYCKO, ORZYSZ, WĘGORZEWO.
2. Rejonowa Komenda OT GIŻYCKO rozwinęła terytorialny system rozpoznania i przystąpiła w rejonie odpowiedzialności do działań przeciwdywersyjnych we współdziałaniu z lokalnymi ogniwami bezpieczeństwa wewnętrznego.

Zmobilizowane jednostki OT pozostają w stanie pogotowia w miejscach bojowego przeznaczenia, a pododdziały na obiektach.

bOT „WYDMINY – odwód szefa WSzW MRAĞOWO przygotowuje rejon odpowiedzialności WYDMINY, wył. GIŻYCKO, wył. ORZYSZ, wył. ELK, KRUKLANKI, od 5.00 14.05 przechodzi w podporządkowanie 2 BZ.

bOT „ELK”, „ORZYSZ”, „GIŻYCKO” przygotowują rejony odpowiedzialności do działań skupiając główny wysiłek na organizacji obrony m. ELK, ORZYSZ i GIŻYCKO na podejściach do miast i przesmykach między jeziorami.

1/bOT „GIŻYCKO” i 1/bOT „ORZYSZ” (szczegółowe położenie – mapa) OD 5.00 14.05 przechodzą w podporządkowanie 3 BZ.

boo „MRAĞOWO” ochrania obiekty o znaczeniu obronnym; 1 kompania ochrania most drogowy i kolejowy w m. MIKOŁAJKI.

Terytorialne organy dowodzenia rozwinięte w:

- WSzW – MRAĞOWO;
- KG – ELK, ORZYSZ.

III.

PRACA DO WYKONANIA

1. Przystudiować założenie i mapy z położeniem wojsk.

2. Być w gotowości do zreferowania:

- sposobu wykorzystania 1/bOT „GIŻYCKO” i 1/bOT „ORZYSZ”;
- zakresu, terminów i procedur współdziałania z organami kierowania (dowodzenia) OT i ogniwami pozamilitarnymi;
- koncepcji wykorzystania stacjonarnej infrastruktury i zgłoszenie zapotrzebowań na świadczenia osobiste i rzeczowe, przygotować wnioski zgodnie z obowiązującymi ustaleniami;
- koncepcji uzgodnienia z władzami lokalnymi przedsięwzięć dotyczących ochrony ludności i mienia w rejonach przewidywanych walk.

Opracował

/-/ ppłk dypl. Krzysztof GAŚIOREK

SYTUACJA UKŁADU POZAMILITARNEGO

I. SYTUACJA OGÓLNA

W związku z zagrożeniem polityczno-militarnym MAZURII, administracja rządowa i samorządowa podjęły kroki zaradcze w celu przygotowania się do realizacji przedsięwzięć zabezpieczenia osiągania wyższych stanów gotowości obronnej państwa, w tym sił zbrojnych; przygotowań obronnych, a w tym realizacji zadań zasilania i pozamilitarnego wsparcia sił zbrojnych, ochrony ludności oraz ochrony bezpieczeństwa i porządku publicznego.

Wprowadzenie stanu wojennego przez Prezydenta MAZURII na obszarze przyległym do strefy rozdzielania wiąże się z rozwinięciem stanowisk kierowania organów administracji publicznej, powołaniem gminnych zespołów reagowania oraz powiatowych i wojewódzkich zespołów reagowania kryzysowego, a także z przejściem na funkcjonowanie urzędów wg regulaminów organizacyjnych na czas „W”.

W regulaminach organizacyjnych na czas „W” przewidziano funkcjonowanie sztabów kryzysowych realizujących zadania koordynacyjne z zakresu:

- ochrony ludności;
- bezpieczeństwa i porządku publicznego;
- wsparcia sił zbrojnych (współpracy cywilno-wojskowej).

II. SYTUACJA SZCZEGÓŁOWA

a) **Administracja rządowa województwa mągowskiego i administracja samorządowa** przystąpiły do realizacji „Planu operacyjnego funkcjonowania administracji publicznej i przedsiębiorstw w warunkach zewnętrznego zagrożenia bezpieczeństwa państwa, kryzysu polityczno-militarnego i wojny”. Jednostki organizacyjne gospodarki narodowej realizują plan świadczeń rzeczowych na rzecz wojska, innych służb mundurowych w okresie mobilizacji i Obrony Cywilnej oraz przedsięwzięcia ochrony ludności, a ponadto uzupełniania rezerw państwowych. Przystąpiono do realizacji planów ochrony dóbr kultury. W ramach mobilizacji

sformowano dodatkowo jednostki ratowniczo – gaśnicze Straży Pożarnej (batalion pożarniczy w województwie i kompanie pożarowe w powiatach) oraz oddziały prewencji Policji (batalion w województwie i kompanie w powiatach). Formacje OC województwa osiągnęły pełną gotowość do działania.

b) Na terenie województwa przewiduje się ewakuację ludności z obszarów:

1. DZIUBIELE – GRABÓWKA – ZASTRUŻNE w kierunku: MIKOŁAJKI.
2. STR. KRZYWE – PAŃSKA WOLA – HEJBUTY w kierunku ORZYSZ.
3. TALUSY – SUCZKI – TYNKI w kierunku BIAŁA PISKA.

Ponadto występuje zjawisko ewakuacji samodzielnej małych grup ludności cywilnej w kierunku zachodnim na wszystkich drogach województwa.

c) Rozmieszczenie i charakterystyka obiektów z TŚP w województwie

- Zakłady Mięsne „Mazury” S.A., EŁK, ul. Suwalska: amoniak 5 ton, kwas solny 0,5 ton, azotyn sodowy 0,5 tony.
- Przedsiębiorstwo Spożywcze, EŁK, „CHŁODNIA” S.A., ul. Suwalska: amoniak 3 tony.
- Przedsiębiorstwo „ARGO POLI”, EŁK, ul. Komorowskiego: amoniak 2 tony.
- CPN ZGPN nr 2, ul. Mickiewicza: paliwa ropopochodne 600 ton.
- Zakład Produkcyjny „Marko”, EŁK, ul. Suwalska: amoniak 1 tona.
- Zakłady Rybne „Giżycko” S.A., GIŻYCKO, ul. Obwodowa: amoniak 2 tony.
- Spółka „SEREX”, GIŻYCKO, ul. Turystyczna: amoniak 2 tony.
- Okręgowa Spółdzielnia Mleczarska, MRĄGOWO, ul. Kormoranów: amoniak 5 ton, kwas solny 1 tona.
- Chłodnia w Grajewie, ul Kościuszki: amoniak 2 tony.
- Zakłady Metalowe w Szczuczynie, ul. Polna: cyjanek potasu 0,5 tony.

d) W resorcie spraw wewnętrznych i administracji główną uwagę skupia się na utrzymaniu porządku publicznego i zachowaniu ciągłości kierowania organów administracji publicznej. Policja przejęła ochronę ważniejszych urzędów administracji publicznej i zakładów pracy. Siły prewencji we współdziałaniu z

wojewódzką delegaturą Agencji Bezpieczeństwa Wewnętrznego podjęły działania na rzecz ochrony urządzeń i obiektów szczególnie ważnych dla bezpieczeństwa i obronności państwa.

Zanotowano wzrost prób działalności dywersyjno i sabotażowej na terenie zakładów energetycznych, obiektów przemysłowych stosujących TŚP oraz na szlakach kolejowych.

e) **Jednostki organizacyjne podległe ministrowi infrastruktury** realizują zadania w zakresie osłony technicznej dróg i mostów oraz dróg kolejowych i węzłów energetycznych. Z zasobów sieci telekomunikacyjnej wydzielono trakty i łącza na potrzeby sił zbrojnych.

f) **Koordinację zadań na rzecz wsparcia sił zbrojnych** realizują:

- Wydziały Zarządzania Kryzysowego w MRĄGOWIE, KĘTRZYNIE i GIŻYCKU.
- Komenda Wojewódzka Policji w MRĄGOWIE z podporządkowaną komendą prewencji Policji.
- Komenda Wojewódzka PSP w MRĄGOWIE.
- Komendy powiatowe Policji i PSP w GIŻYCKU, KĘTRZYNIE i ELKU.
- Delegatura ABW w MRĄGOWIE.

g) **Służba zdrowia:**

- wszystkie zakłady opieki zdrowotnej zakończyły proces wydzielenia planowej liczby łóżek szpitalnych na potrzeby sił zbrojnych oraz uzupełnienie zapasowych miejsc szpitalnych.

III.

PRACA DO WYKONANIA

1. Być w gotowości do zreferowania:
 - oceny zagrożeń niemilitarnych w rejonie rozmieszczenia wojsk i przygotowania działań;
 - sprecyzowania zakresu cywilnego wsparcia własnych sił zbrojnych (w ramach współpracy cywilno – wojskowej);

- proponowanych terminów i procedur współdziałania z organami administracji publicznej;
 - koncepcji wykorzystania stacjonarnej infrastruktury i określenia potrzeb w zakresie świadczeń osobistych i rzeczowych;
 - zakresu koordynacji i wsparcia wojskowego przy ewakuacji ludności;
 - koncepcji współdziałania z innymi elementami podsystemu niemilitarnego w pierwszym i drugim etapie walki.
2. Dodatkowych informacji o składzie i zakresie działaniu podsystemu niemilitarnego udziela przedstawiciel ZOTiOC AON z kierownictwa ćwiczenia.

Opracował

ppłk dr Krzysztof

PRZEWORSKI

SYTUACJA LOGISTYCZNA 3BZ

140500 MAJ

I. SYTUACJA OGÓLNA

Batalion logistyczny rozwinął SD w Kolonia WOŹNICE (EE 4266). Pododdziały logistyczne batalionu są w trakcie zajmowania rejonów ześrodkowania. Szczegółowe położenie – Mapa z położeniem na 140500 MAJ.

Po rozwinięciu zasadniczych urządzeń do pracy 3blog przystąpi do realizacji zadań zabezpieczenia logistycznego.

II. SYTUACJA SZCZEGÓŁOWA

Ukompletowanie 3blog w ludziach i sprzęcie – 95 %.

Stan zapasów wojennych ŚBiM przedstawia uzupełnienie 1. W kzaop 3blog znajdują się pełne zapasy normatywne ŚBiM. Stan zestawów remontowych i TŚM zapewnia wykonanie remontów R1 uzbrojenia i sprzętu wojskowego w ciągu 5 dób walki.

Stan techniczny podstawowego UiSW przedstawia uzupełnienie 2. Do uszkodzonego sprzętu skierowano siły i środki remontowe w celu przywrócenia jego zdolności technicznej. Przewidywany czas zakończenia remontów R1 142000 MAJ. Zapas przebiegu silników i gąsienic pojazdów sprzętu wojskowego zapewnia wykonanie przebiegu nie mniejszego jak 2000 km. W czasie mobilizacyjnego rozwinięcia wojsk wykonano należne obsługiwania techniczne sprzętu wojskowego.

Po zajęciu rejonu ześrodkowania do 141500 MAJ 36 rannych i chorych żołnierzy z pododdziałów brygady zostanie wyewakuowanych transportem specjalistycznym do szpitala społecznej służby zdrowia w m. MRAĞOWO, gdzie do wykorzystania pozostanie 64 łóżek szpitalnych. Stan sanitarno-higieniczny wojsk i rejonu działań pomyślny, zachorowań na choroby zakaźne nie stwierdzono. Stan zapasów środków medycznych zabezpieczenia bojowego zapewnia udzielanie pomocy medycznej w pełnym zakresie dla 30% stanu osobowego brygady, natomiast

medycznych środków zabezpieczenia bieżącego na 30 dni na etatową liczbę łóżek. Zestawienie stanu osobowego 3BZ przedstawia uzupełnienie 3.

III. DANE DODATKOWE

Struktura logistyki planowania (S4) i logistyki wykonawczej (blog) brygady zmechanizowanej znajduje się w skrypcie „Praca zespołów logistycznych G4 (S4) w procesie dowodzenia wojskami lądowymi na szczeblu taktycznym” AON 1999. Struktura, podstawowe wyposażenie oraz możliwości brygadowej kompanii zaopatrzenia, remontowej i medycznej znajdują się w „Poradniku oficera logistyki do ćwiczeń i treningów sztabowych” AON 1998. Aktualne urzutowanie zapasów ŚBiM przedstawia uzupełnienie 4.

IV. PRACA DO WYKONANIA

1. Zapoznać się z sytuacją logistyczną oraz dokumentacją rozkazodawczą dotyczącą zabezpieczenia logistycznego. Niezbędne dane logistyczne z założenia narysować na mapie.
2. Być w gotowości do zreferowania organizacji zabezpieczenia logistycznego brygady prowadzącej działania w terenie lesisto-jeziornym.
3. Dokonać rozpoznania w zakresie możliwości korzystania z innych (nie wyszczególnionych w założeniu) elementów infrastruktury logistycznej w rejonie (pasie) działania brygady oraz narysować dane w tym zakresie na mapie.
4. Dokonać oceny sytuacji logistycznej i wypracować koncepcję zabezpieczenia logistycznego brygady w okresie przygotowania i prowadzenia działań.
5. Opracować podstawowe dokumenty dowodzenia pododdziałami logistycznymi i kierowania zabezpieczeniem logistycznym.

Uzupełnienia:

1. Stan zapasów środków bojowych i materiałowych 3BZ o 140500 MAJ.
2. Stan techniczny podstawowego uzbrojenia i sprzętu wojskowego 3BZ o 140500 MAJ.

3. Zestawienie stanu osobowego 3BZ.
4. Urzutowanie zapasów ŚBiM.

OPRACOWAŁ:

mjr dypl. mgr Maciej KAŻMIERCZAK

Uzupełnienie I
do sytuacji logistycznej

STAN ZAPASÓW ŚRODKÓW BOJOWYCH I MATERIAŁOWYCH
3BZ o 140500 MAJ /jk/

Rodzaj zaopatrzenia	3 bdo w	31bc z	32bz	33bz	3 das	3 dplo t	3bppan c	3kr	3ksa p	3blog (transp.)
1	2	3	4	6	7	8	9	10	11	12
<u>A. Amunicja /jo/</u>										
- strzelecka	0,8	0,6	0,8	0,7	0,8	0,6	0,8	0,6	0,8	0,2
- strzelecka	0,7	0,8	0,7	0,7	0,9	0,6	0,8	0,6	0,9	0,2
pokł.	-	-	1,2	1,1	-	-	-	-	-	0,6
- moździerzowa	-	-	-	-	1,2	-	-	-	-	0,6
- artyleryjska	-	1,0	0,8	0,8	-	-	-	-	-	0,1
-	-	-	-	-	-	0,6	-	-	-	0,2
- czołgowa/BWP	-	-	0,9	1,0	-	-	-	-	-	0,2
-	-	-	-	-	-	-	0,5	-	-	0,2
<u>przeciwlotnicza</u>										
- ppk (na wozach)										
- ppk										
<u>B. Paliwa płynne /jn/</u>										
- BS	3,0	3,0	3,0	3,5	3,5	3,5	3,5	3,0	3,0	1,0
- ON _{pk}	3,0	3,0	3,0	3,0	3,0	3,0	3,0	3,0	3,0	1,0
- ON _{pg}	-	3,0	3,0	3,0	3,0	3,0	-	-	3,0	1,0
<u>C. Żywność /rdz/</u>										
	3	3	3	3	3	3	3	3	3	1

Uzupełnienie 2
do sytuacji logistycznej

STAN TECHNICZNY PODSTAWOWEGO UISW 3BZ
140500 MAJ

Oddział /pododdział /	Rodzaj sprzętu	Stan według		Wymaga remontu stopnia			Straty bezpownotne
		etatu	ewid.	R1 i R2	R3 i R4	R5	
RAZEM 3BZ	Czołgi T-72	39	39	1/0			1
	BWP	78	77	2/1	1/1		2
	Wozy dowodzenia	6	6				1
	Moździerze	12	11	1/1			
	Haubice 2 S1 „GOŹDZIK”	24	24	1/1			
	9P133	9	9	0/1			1
	„MALUTKA”	16	15				
	ZU 23-2	24	23				1
	PPZR GROM	8	7				
	CKE	6/9	6/9	1/0			
	WZT/WPT Mors	762	748	12/1			
	Samochody						
31bcz	Czołgi T-72	39	39	1/0			1
	Wozy dowodzenia	1	1				
	WZT	1	1	1			
	Samochody	56	53	2/1			
32bz	BWP	39	39	0/1	1/0		1
	Wozy dowodzenia	1	1				
	WPT Mors	1	1				
	Moździerze	6	5	1/0			
	Samochody	56	55	1/0			
33bz	BWP	39	38	2/0	0/1		1
	Wozy dowodzenia	1	1				
	WZT/WPT Mors	1	1				
	Moździerze	6	6	0/1			
	Samochody	56	55	2/0			
3das	Haubice	24	24	1/1			
	„GOŹDZIK” 2 S1	9	9	0/1			1
	9P133	1	1				
	„MALUTKA”	36	35	1/0			
	Wozy dowodzenia	1	1				
	Samochody						
3dplot	WPT Mors						
	Wozy dowodzenia	1	1				
	Samochody	30	28	2/0			

	ZU 23-2 PZR GROM	16 24	15 23				1
pozostałe	Wozy dowodzenia CKE WZT/WPT Mors Samochody	1 8 5/6 528	1 7 5/6 522			4/0	1

Uzupełnienie 3
do sytuacji logistycznej

ZESTAWIENIE STANU OSOBOWEGO 3BZ

Pododdział	Stan osobowy	Pododdział	Stan osobowy
Dowództwo	68	3dplot	258
3bdow	302	3kr	80
31bcz	192	3ksap	192
32bz	460	3bppanc	60
33bz	460	3blog	424
3das	404	3kzap	155
		3plchem	23
Razem		3083	

Uzupełnienie 4
do sytuacji logistycznej

URZUTOWANIE ZAPASÓW ŚBiM

WYSZCZEGÓLNIENIE	TAKTYCZNE				RAZEM
	przy sprzęcie /żołnie./	na transp. batal.	na transp. oddział.	na transp. ZT	
Amunicja /jo/					
- strzelecka	0,5	0,4	0,2	0,4	1,5
- granaty	0,6	0,5	0,2	0,1	1,5
- artyleryjska	1,0	0,6	0,6	0,6	2,8
- moździerzowa	1,0	0,6	0,6	0,6	2,8
- czołgowa (bwp)	1,0	0,1	0,1	0,2	1,4
- plot	1,0	-	0,2	0,3	1,5
- ppk	0,5	0,3	0,2	0,4	1,4
- ppk (na wozach)	1,0	0,2	0,2	0,2	1,6
- ppk (na śmigł)	1,0	-	0,25	-	1,25
Środki minersko-zaporowe /dni/	-	2	2	2	6
Techniczne środki materiałowe /dni/ /wg możliwości remontowych/	-	7	7	7	-
MPS /jn/					
- do techniki naziemnej	4,0	1,0	1,0	1,0	7,0
- do statków powietrznych	1,0		6,0	-	7,0
- agregaty	poj. ukł.		do 5 in	1,0	7,0
Żywność /rdz/	1	3	1	1	6
Umundurowanie /kpl/ /% stanu osobowego/	1	-	10%	5%	15%
Mat. Sanitarne /dni/ wyp. ind. żoł.	1 kpl.	30%	10%	10%	50%
(% stanu osobowego) - wg możliwości udzielania pomocy medycznej	-	4	4	4	-

Sytuacja Zarządzania Przestrzenią Powietrzną

I Sytuacja ogólna

System zarządzania przestrzenią powietrzną od 130500MAJ funkcjonuje według procedur czasu „W”.

Szczegółowe położenie wojsk 1 DZ - mapa „Położenie wojsk 140500MAJ”.

Szczegółowe informacje na temat zaplanowanego wykorzystania przestrzeni powietrznej w dniu 14 maja – „Rozkaz Do Kontroli Przestrzeni Powietrznej”

II Sytuacja szczegółowa

Koordinacja i dekonfliktacja użycia przestrzeni powietrznej realizowana jest w oparciu o zespoły zarządzania przestrzenią powietrzną, które funkcjonują na wszystkich szczeblach dowodzenia od brygad do GO Giżycko. Zapotrzebowanie na środki kontroli przestrzeni powietrznej odbywa się według standardowych procedur z uwzględnieniem wymogów czasowych.

Terminowe oraz doraźne zapotrzebowania na wykorzystanie przestrzeni powietrznej (w formie ACM REQ) przesyłane są od użytkowników przestrzeni powietrznej do Brygadowego Zespołu Zarządzania Przestrzenią Powietrzną. Zespół ten realizuje zadania związane z dekonfliktacją i koordynacją wykorzystania przestrzeni powietrznej w obszarze zainteresowania brygady. Zdekonfliktowane zapotrzebowania na środki kontroli przestrzeni powietrznej przesyłane są do zespołów zarządzania przestrzenią powietrzną wyższych szczebli dowodzenia. Równocześnie składający zapotrzebowanie otrzymuje informację o autoryzacji wysłanego zapotrzebowania na wykorzystanie przestrzeni powietrznej lub jej braku. Szczegółowe informacje na temat zaplanowanego wykorzystania przestrzeni powietrznej zawarte są w „Rozkazie do kontroli przestrzeni powietrznej”, który publikowany jest raz na dobę działań i dostarczany do wszystkich użytkowników przestrzeni powietrznej.

III Dane dodatkowe

Przydział numerów SHORADEZ:

1BPanc – 1÷12

2BZ – 13 ÷ 24

3BZ – 25 ÷ 36

ROZKAZ DO KONTROLI PRZESTRZENI POWIETRZNEJ

DO WYKONANIA: ODN1/ODN2/GO GIZYCKO/
 KOD SYSTEMU ŁĄCZNOŚCI:
 WYŚLANO: SD SP MAZURIA
 PRZEDMIOT: ACO 028
 ĆWICZENIE: MAZURY 2005
 OBOWIĄZUJE: OD 140600Z MAJ 2005 DO 150559Z MAJ 2005
 ODNIESIENIE: BRAK
 UWAGI DODATKOWE: BRAK

IDENTYFIKACJA/ACO/ROZKAZ DO KONTROLI PRZESTRZENI POWIETRZNEJ//
 ACO/028//
 OBOWIĄZUJE/140600Z/150559Z//
 KLAUZULA TAJNOŚCI/JAWNE//

NARR (NAGŁÓWEK)/

ACO: aco_id[c8]/
 VALID (OBOWIĄZUJE): start_time[c6]/end_time[c6]/
 SECTION (SEKCJA): section[c2]/name[6]/fullname[40]/
 OBJECT (OBIEKT): object_[sub]type[c10]/ident[c8]/shape[c8]/
 ALT (WYSOKOŚĆ): min_alt[c14]/max_alt[c14]/
 WIDTH (SZEROKOŚĆ): width[KM]/
 NOTES (UWAGI): notes[c2000]/
 PNT (PUNKT): coordinate [LL,GEO,UTM,RP]/radius[KM]/
 PNTS (PUNKTY): coordinates[LL,GEO,UTM,RP]
 //

SECTION/A./AR/AIR ROUTES//

AR/AA001/CORRIDOR/

ALT/FL150/FL350/
 WIDTH/10 KM/
 PNTS/553800N0123730E/542000N0101000E/533200N0095200E/
 511700N0093100E/492500N/0111000E//

AR/AA002/CORRIDOR/

ALT/FL110/FL500/
 WIDTH/10 KM/
 PNTS/553800N0123730E/540800N0120800E/525500N0115200E/
 520822N0114400E/510400N0130100E/500700N0141500E/491200N0164200E//

AR/AA003/CORRIDOR/

ALT/FL110/FL500/

WIDTH/10 KM/
PNTS/553800N0123730E/540300N0134600E//
AR/AA004/CORRIDOR/
ALT/FL220/FL400/
WIDTH/10 KM/
PNTS/542000N0101000E/540800N/0120800E//

SECTION/B./TC/TRANSIT CORRIDORS//

TC/AC001/CORRIDOR/
ALT/FL080/FL500/
WIDTH/10 KM/
PNTS/535147N211816E/535617N213256E/535854N220203E//

TC/AC002/CORRIDOR/
ALT/FL080/FL500/
WIDTH/10 KM/
PNTS/530519N213356E/532431N215603E/533634N220334E//

TC/AC003/CORRIDOR/
ALT/FL080/FL500/
WIDTH/10 KM/
NOTES/
PNTS/540800N0120800E/540300N0134600E/542200N0164100E//

TC/AC004/CORRIDOR/
ALT/FL080/FL500/
WIDTH/10 KM/
PNTS/525500N0115200E/530700N0133000E/532000N0150300E/
534100N0165800E//

SECTION/C./TL/TRVERSE LEVELS//

TL/TRVERSE-LEVEL/-NIL//

SECTION/D./TR/TRANSIT ROUTES/-NIL-//

SECTION/E./SC/SPECIAL CORRIDORS/-NIL-//

SECTION/F./BDZ/BASE DEFENCE ZONES//

BDZ/AB001/CIRCLE/
ALT/000FT AGL/10000FT AGL/
NOTES/AIRBASE ŁOMŻA./
PNT/531058N220449E /RADIUS: 10 KM//

BDZ/AB002/CIRCLE/
ALT/000FT AGL/10000FT AGL/
NOTES/AIRBASE SZCZYTNO./
PNT/532909N205552E /RADIUS: 10 KM//

BDZ/AB003/CIRCLE/
ALT/000FT AGL/10000FT AGL/
NOTES/AIRBASE BIAŁYSTOK./
PNT/530552N231012E/RADIUS: 10 KM//

BDZ/AB004/CIRCLE/

ALT/000FT AGL/10000FT AGL/
 NOTES/AIRBASE OSTROŁĘKA./
 PNT/530346N213318E /RADIUS: 10 KM//

BDZ/AB005/CIRCLE/

ALT/000FT AGL/10000FT AGL/
 NOTES/AIRBASE MRAĞOWO./
 PNT/534948N211723E/RADIUS: 10 KM//

BDZ/AB006/CIRCLE/

ALT/000FT AGL/10000FT AGL/
 NOTES/AIRBASE KĘTRZYN./
 PNT/540258N212545E/RADIUS: 10 KM//

SECTION/G./ROZ/RESTRICTED OPERATION ZONES//

AAVN/AR001/CIRCLE/

ALT/000FT AGL/10000FT AGL/
 NOTES/BIAŁA PISKA./
 PNT/533619N220232E/RADIUS: 10 KM//

AAVN/AR002/CIRCLE/

ALT/000FT AGL/10000FT AGL/
 NOTES/RUCIANE NIDA./
 PNT/533958N213042E/RADIUS: 10 KM//

AAVN/AR003/CIRCLE/

ALT/000FT AGL/10000FT AGL/
 NOTES/ORZYSZ./
 PNT/534718N215509E/RADIUS: 10 KM//

EW/AR006/AREA/

ALT/FL200/FL250/
 PNTS/520800N0162300E/521700N01651000E/510500N0174400E/
 505700N0171100E/520800N0162300E//

ABCCC/AR007/AREA/

ALT/FL200/FL250/
 PNTS/533300N0153200E/533300N0160000E/525300N0160000E/
 525230N0153440E/533300N0153200E//

END//

SECTION/H./WFZ/WEAPON FREE ZONES/-NIL-//

SECTION/I./HIDACZ/HIGH DENSITY AIRSPACE CONTROL ZONES/-NIL-//

SECTION/J./SL/SAFE LANES///

SL/SL001/LINE/

ALT/FL080/FL500/
 WIDTH/5 KM/
 PNTS/533740N214840E/533814N214007E//

END//

SL/SL002/LINE/

ALT/FL080/FL500/
 WIDTH/5 KM/
 PNTS/533841N213223E/534257N214635E//

END//
SL/SL003/LINE/
ALT/FL080/FL500/
WIDTH/5 KM/
PNTS/534217N215401E/533954N220007E/533851N220124E//
END//

SECTION/K./CL/COORDINATION LEVEL//

CL/COORD-LEVEL//

NOTES/OVER REAR AREA TO IIF OFF LINE – 500FT AGL, OVER FORWARD
AREA – 150FT AGL.//
END//

SECTION/L./MACM/MARITIME AIRSPACE CONTROL MEANS/-NIL-//

SECTION/M./IFF/IFF SWITCH OFF LINE//

IFF OFF/IFF-OFF-LINE/LINE/

PNTS/541251N213130E/540048N214356E/535415N215058E/
534646N215430E/533526N220250E//
END//

SECTION/N./IFF/IFF SWITCH ON LINE//

IFF ON/IFF-ON-LINE/LINE/

PNTS/540502N215054E/535110N220024E/533749N221634E/
533219N222423E//
END//

SECTION/O./RBFA/REAR BOUNDARY OF FORWARD AREA-NIL-//

SECTION/P./REMARKS/REMARKS AND AMPLIFICATIONS/-NIL-//

SECTION/X./OTHERS/OTHER COORDINATION LINES AND AREAS/-NIL-//

IV Praca do wykonania

1. Zapoznać się z dokumentami normującymi realizację zadań związanych z dekonfliktacją i koordynacją wykorzystania przestrzeni powietrznej i informacjami z założenia.
2. Wrysować dane z Rozkazu do koordynacji przestrzeni powietrznej i Rozkazu operacyjnego na mapę.

3. Ocenic sytuacje w przestrzeni powietrznej, zidentyfikowac ewentualne zagrozenia wynikajace z wykorzystania tej przestrzeni.
4. Brac czynny udzial w pracy sztabu brygady.

Opracowal
mjr Piotr SKWORZEC

AKADEMIA OBRONY NARODOWEJ

**WYDZIAŁ WOJSK LĄDOWYCH
KATEDRA SZTUKI OPERACYJNEJ I TAKTYKI**

Jawne
Egz. nr...

Wręczyć dcy 3 BZ
W dniu 191900MAJ 05

ĆWICZENIE DOWÓDCZO – SZTABOWE Nr 122

Temat: **DZIAŁANIA TAKTYCZNE
W TERENIE LESISTO-JEZIORNYM
(OBÓZ WIOSENNY – MAZURY 2005)**

SYTUACJA DYNAMICZNA NR 2 „A”

Mapy: 1: 50 000
N-34 -68 - C,D;
-69 - C,D;
-80 - A, B; C,D;
-81 - A, B; C,D;

Czas operacyjny 151400 MAJ

W A R S Z A W A

MAJ 2005

I. SYTUACJA OGÓLNA

„REDLANDIA” w celu opanowania spornego obszaru Pojezierza Mazurskiego, uzyskując zaskoczenie, rano 14 maja, wykonała uderzenie raketowo-lotnicze na elementy systemu kierowania obronnością państwa, lotniska, wojska w rejonach ześrodkowania i na drogach marszu, a także obiekty infrastruktury utrudniające manewr wojsk MAZURII. 151400 MAJ. Po wysadzeniu desantów i grup desantowo-szturmowych w pasie tyłowym 1 DZ, kontynuuje natarcie od czoła na dwóch kierunkach:

Nr 1 – OLCEKO, MIŁKI;

Nr 2 – AUGUSTÓW, ORZYSZ.

Dążąc tym samym do rozbicia zasadniczych sił 1 DZ i uniemożliwienia zorganizowania skutecznej obrony spornego obszaru przez GO GIŻYCKO.

Możliwe jest wsparcie walki desantów przez śmigłowce szturmowe przeciwnika w sile 4 – 6 śmigłowców.

151400 MAJ pierwszorzutowe pododdziały REDLANDII walczą na rubieży: pld. ŻYWKI (EE6290), wsch. SIEDLIKA (EE6084), CZYPRYKI (EE6277), RANTY (EE6876), STARE JUCHY, EŁK, uzyskując największe powodzenie na kierunku: WYDMINY, MIŁKI.

Lotnictwo przeciwnika w dotychczasowych działaniach przeprowadziło intensywne uderzenie raketowo – lotnicze.

„MAZURIA” – w wyniku agresji ze strony REDLANDII siłami 1DZ prowadzi obronę dążąc do zatrzymania natarcia przeciwnika najdalej na rubieży: GIŻYCKO, ORZYSZ, SZCZUCZYN i stworzenia warunków do wykonania zwrotu zaczepnego przez odwód DWŁąd.

1DZ przeszła do obrony w pasie: wsch. KRUKLANKI, RYN, KORYCIN, 2 km zach. PISZ, mając w pierwszym rzucie 2 BZ i 1 BPanc, w odwodzie 3 BZ. Pierwszorzutowe oddziały z trudem powstrzymują natarcie przeciwnika, zwłaszcza na kierunku jego największego powodzenia.

Wojska obrony przeciwlotniczej 1 DZ realizują osłonę przeciwlotniczą oddziałów i pododdziałów dywizji. W dotychczasowej działalności wojska obrony

przeciwlotniczej dywizji z trudem powstrzymywały uderzenia lotnicze na 1BPanc i 2BZ.

II. SYTUACJA SZCZEGÓŁOWA

„REDLANDIA” Grupą Operacyjną „SEJNY” kontynuuje natarcie w kierunku: OLECKO, MIŁKI, dążąc do rozbicia sił 2 BZ i opanowania rubieży: KAP (EE5584), MIŁKI (EE5777), KONOPKI WIELKIE (EE5973), przez co umożliwienia spotęgowania uderzenia z rubieży: STAWSINY, KONOPKI WIELKIE, w kierunku: MIŁKI, MIKOŁAJKI.

2 DZ rozbiła część sił obronnych i największe powodzenie uzyskała na kierunku: WYDMINY – RYŃ. Dla spotęgowania tempa natarcia wysadzono desanty powietrzne. Na kierunkach natarcia 20 BZ w m. MIŁKI oraz RYN. Z kolei na kierunku natarcia 21 BZ w m. CIERZPIĘTY i MIKOŁAJKI.

Prawdopodobnie przeciwnik zamierza oddziałami wydzielonymi, w sile do kompanii, wzmocnić siły desantów i wprowadzić odwodowe bataliony. Następnie spotęgować uderzenie w celu opanowania obiektów: RYN, MIKOŁAJKI i wyjść w przestrzeń operacyjną poza Pojezierze.

Do 151400 MAJ przeciwnik pierwszorzutowymi pododdziałami rozbił część sił 2 BZ broniących pierwszej pozycji, dążąc do dezorganizacji manewru w tyłowym pasie obrony 1 DZ oraz wyzwolenia ruchu zasadniczych zgrupowań uderzeniowych, wysadził taktyczne desanty powietrzne (TDP) i grupy desantowo-szturmowe (GDSz) w rejonach miejscowości: MIŁKI, CIERZPIĘTY, RYN i MIKOŁAJKI.

Działaniem oddziałów wydzielonych i oddziałów obejścia dąży do połączenia się z wysadzonymi desantami.

„MAZURIA” – 3 BZ zgodnie z otrzymanym zadaniem, osłania tyłowy pas obrony 1 DZ. Główny wysiłek działań skupia na zwalczaniu GDSz i TDP oraz oddziałów wydzielonych (OW) w swoim rejonie odpowiedzialności. Częścią sił jest w gotowości do wykonania zwrotu zaczepnego z linii CZARNA i opanowania obiektów: WYDMINY i GAWLIK.

Dowódca 3 BZ zdecydował, rejon odpowiedzialności brygady podzielić na trzy rejony, każdy z nich przydzielając jednemu zgrupowaniu taktycznemu (ZT).

Samodzielnymi zgrupowaniami utworzonymi na bazie 32 bz i 33 bz, w przydzielonych rejonach odpowiedzialności, blokować i niszczyć TDP i GDSz.

Zgrupowaniem taktycznym utworzonym na bazie 31 bcz wykonać zwrot zaczepny z linii PL CZARNA w kierunku: MIŁKI-WYDMINY rozbić przeciwnika w rejonie włamania i opanować obiekty: WYDMINY i GAWLIK .

Brygadę ugrupował w jeden rzut z trzema odwodami. W pierwszym rzucie:

ZT „RYN”, ZT „OKARTOWO” i ZT „MIKOŁAJKI, w odwodach:

Nr 1 – 2 kcz/31 bcz;

Nr 2 – 2 szkpow/14 bkpow;

Nr 3 – 1 kcz/33 bz.

Z meldunków od podwładnych dowódcy 3 BZ wiadomo:

Zgrupowanie taktyczne „RYN” w składzie: 33 bz /bez 1 kcz/, z 1 kcz/31 bcz i kOT z bOT GIŻYCKO.

1. Przeciwnik

O 14.00 15 MAJ, w rejonie odpowiedzialności zgrupowania „RYN” wysadził TDP w sile do kompanii i użył GDSz w sile od plutonu do kompanii szturmowej.

TDP nr 1 w sile około kompanii wysadzany jest w rejonie m. RYN, którego celem jest opanowanie węzła komunikacyjnego w m. RYN.

GDSz nr 2 w sile około ksz – walczy o uchwycenie i utrzymanie drogi: MIŁKI, WYSOKA KĘPA.

GDSz nr 3 w sile wzmocnionego plsz – walczy o opanowanie węzła dróg i mostu w rejonie m. RUDA (EE5581).

Na kierunku GIŻYCKO-RYN przeciwnik prawdopodobnie siłami OW dokonując obejścia przebił się przez linię obrony w GIŻYCKU i będzie dążył do połączenia z TDP w m. RYN. Chwilowo zatrzymany w m. WILKASY.

Ponadto uderzenie na połączenie z GDSz nr 2 wykonuje kcz na kierunku WYDMINY - MIŁKI. Przeciwnik ma możliwość spotęgowania uderzenia siłami kcz za około 30 minut z kierunku: SZCZEPANKI, MIŁKI.

Istnieje zagrożenie, iż siłom przeciwnika nacierającym od czoła uda się połączyć z GDSz w rejonie m. MIŁKI i WYSOKA KĘPA, przez co będzie miał możliwość spotęgowania uderzenia na kierunku: MIŁKI, MIKOŁAJKI.

2. Wojska własne

Dowódca ZT „RYN” otrzymał zadanie zwalczać GDSz i TDP przeciwnika w rejonie: 3 km pln. zach. RYN, GIŻYCKO, KONOPKI WIELKIE, wsch. jez. TAŁTY i nie dopuścić do opanowania i utrzymania przez desanty węzłów komunikacyjnych w wyznaczonym rejonie odpowiedzialności.

ZT „RYN” ugrupowane jest w jeden rzut z odwodem.

W pierwszym rzucie: 3 kz/33 bz, 2 kz/33 bz, kOT.

W odwodzie - 1 kcz/31 bcz.

Dowódca ZT „RYN” posiada zaangażowane w walce większość sił. 2 kz bez 1 plz, w wyniku uderzenia sił GDSz przeciwnika, przeszła do obrony okrężnej w rejonie m. MIŁKI i WYSOKA KĘPA. 1 plz/2 kz został zablokowany przez desant w rejonie m. RUDA.

3 kz/33 bz w marszu po drodze: ŁAWKI-RYN.

W odwodzie dowódca ZT „RYN” posiada 1 kcz/31 bcz.

W wyniku prowadzonych działań zgrupowanie poniosło następujące straty:

10 żołnierzy - zabitych;

5 żołnierzy - rannych;

2 bwp uszkodzone.

ZT „RYN” posiada 70% zapasów ŚBiM.

Dowódca ZT „RYN” zamierza siłami 3 kz blokować desant m. RYN. Odwodową 1 kcz/31 bcz na dogodnej rubieży terenowej zatrzymać OW przeciwnika i nie dopuścić do połączenia z TDP w m. RYN.

Stanowisko dowodzenia dowódcy ZT „RYN” w m. SKOP (EE4379).

3. Prośby

Dowódca ZT „RYN” prosi o wsparcie w odblokowaniu 2 kz i utrzymania przesmyków w rejonie m. MIŁKI i RUDA.

Zgrupowanie taktyczne „OKRATOWO” w składzie: 32 bz /bez 2 kz, z kOT/ bOT ORZYSZ.

1. Przeciwnik

O 14.00 15 maja, w rejonie odpowiedzialności zgrupowania „OKRATOWO” przeciwnik wysadził TDP w sile wzmocnionego plsz, w m. CIERZPIĘTA.

Na połączenie z TDP podchodzi kolumna przeciwnika z kierunku PAMRY, CIERZPIĘTA, w odległości 12 km od miejsca lądowania desantu.

2. Wojska własne

Dowódca ZT „OKRATOWO” otrzymał zadanie zwalczać GDSz i TDP przeciwnika w rejonie: zach. KONOPKI WIELKIE (EE5973), GORZEKAŁY (EE6856), płd. jez. ŚNIARDWY, zach. WIERZBA (EE4056), 1 km płd. BORKI (EE4872) i nie dopuścić do opanowania i utrzymania przez desanty węzłów komunikacyjnych w wyznaczonym rejonie odpowiedzialności.

ZT „OKRATOWO” ugrupowane jest w jeden rzut z odwodem.

W pierwszym rzucie: 3 kz/32 bz, kOT.

W odwodzie 1 kz/32 bz.

Dowódca ZT „OKRATOWO” posiada zaangażowane w walce 3 kz/32 bz, która przeszła do obrony okrężnej w m. CIERZPIĘTA. kOT dozoruje rejon płn. m. ORZYSZ.

W odwodzie dowódca ZT „OKRATOWO” posiada 1 kz/32 bz.

W wyniku prowadzonych działań zgrupowanie poniosło następujące straty:

10 żołnierzy - zabitych;

2 dców plutonów, 18 żołnierzy - rannych, z czego natychmiastowej ewakuacji wymaga 5 żołnierzy;

2 bwp uszkodzone.

ZT „OKRATOWO” posiada 70% zapasów ŚBiM.

W zaistniałej sytuacji dowódca ZT „OKRATOWO” zamierza, siłami kOT opóźnić podejście przeciwnika z kierunku m. PAMRY, odwodową 1 kz /32 bz wesprzeć działanie 3 kz/32 bz i zniszczyć desant w m. CIERZPIĘTA.

Stanowisko dowodzenia dowódcy ZT „OKRATOWO” w m. GÓRA (EE5766).

3. Prośby

brak

Zgrupowanie taktyczne „MIKOŁAJKI” w składzie: 31 bez /bez 1 kez i 2 kez/ z 2 kz/32 bz.

1. Przeciwnik

Na drodze podejścia ZT „MIKOŁAJKI” w rejonie m. WILKASY został chwilowo zatrzymany OW przeciwnika, który prawdopodobnie dąży do połączenia się z desantem w m. RYN.

Istnieje zagrożenie, że siły OW mogą zakłócić lub uniemożliwić terminowe wyjście ZT „MIKOŁAJKI” na PL CZARNA.

2. Wojska własne.

Dowódca ZT „MIKOŁAJKI” otrzymał zadanie, wykonać natarcie z linii PL CZARNA, rozbić przeciwnika na przesmyku międzyjeziornym WYDMINY i opanować obiekty: WYDMINY i GAWLIK.

Droga podejścia do linii wejścia do walki: SZYMONA, BOGACZEWO, GIŻYCKO, UPAŁTY MAŁE.

151400 MAJ, ZT „MIKOŁAJKI” wykonuje marsz do PL CZARNA, czołem 1 km płn. SZYMONKA.

Podczas marszu zgrupowanie poniosło następujące straty:

2 żołnierzy - zabitych;

2 żołnierzy - rannych;

1 czołg zniszczony.

3. Prośby - brak

Odwód brygady nr 1 – 2 kez/31 bez w gotowości do działania w rejonie płn. m. GÓRKŁO (EE4671).

Odwód brygady nr 2 - 2 szkpow/14 bkpow w gotowości do działania w rejonie pld. GRABÓWKA (EE4766).

Odwód brygady nr 3 – 1 kz/33 bz prowadzi obronę okrężną w m. MIKOŁAJKI.

3 bdow – SD 3 BZ m. DROZDOWO, TSD 3 BZ w trakcie przegrupowania.

Odwód przy SD 3 BZ. Ukompletowanie w ludziach – 94%, w sprzęcie 92%.

Zniszczony jeden WD i jeden WK.

3 das – jest w trakcie zajmowania kolejnego rejonu stanowisk ogniowych. 1/1 pa zajął rejon stanowisk ogniowych w gotowości do realizacji zadań na korzyść dywizjonu w relacji wzmocnienia podczas wsparcia kontrataku zgrupowania taktycznego MIKOŁAJKI. O 13.30 podano sygnał BEZA. Położenie dywizjonu i sił wzmocnienia patrz – *Położenie wojsk 151400 MAJ*.

Stan zasadniczego sprzętu:

- a. 3das – 23 haubice samobieżne 2S1;
- b. wykonującego zadania w relacji R 3 das:
 - 1/1pa - 22 haubice samobieżne 2S1.

W ugrupowaniu zgrupowania taktycznego RYN znajduje się pluton WO, natomiast w ugrupowaniach zgrupowań taktycznych OKARTOWO i MIKOŁAJKI po plutonie WO (bez jednej SWO). W odwodzie nr 1 brygady znajduje jedna SWO.

Stan amunicji zgodnie z rozkazem operacyjnym 1 DZ – zużyto 0,2 jo. Elementy nie przedstawione w niniejszej sytuacji - przyjąć na podstawie wcześniej otrzymanego zadania lub według decyzji ćwiczących.

3 bppanc – jako OPPanc brygady znajduje się w rejonie rozmieszczenia – patrz *Położenie wojsk 151400MAJ*. Stan zasadniczego sprzętu – 8 wyrzutni 9P133, stan amunicji zgodnie z rozkazem operacyjnym 1 DZ – zużyto 0,2 jo.

3 dplot

Dywizjon przeciwlotniczy 3BZ realizuje zadanie osłony pododdziałów brygady. O godzinie 14.00 15 maja dowódca dywizjonu znajduje się na stanowisku dowodzenia brygady. Pluton dowodzenia przemieszcza się do nowego rejonu przy 1 bplot. Przewidywany czas rozwinięcia na nowym stanowisku 14.30. Pluton w dotychczasowych działaniach nie poniósł strat

1 bateria przeciwlotnicza osłania 33bz. Bateria posiada 100 % stanu osobowego i 100% sprawnego sprzętu oraz 1 jo. amunicji artyleryjskiej i 1,2 jo. rakiet GROM.

2 bateria przeciwlotnicza – jako odwód przeciwdesantowy – uniemożliwia przelot desantów powietrznych nad jeziorem SNIADRWY. Bateria nie prowadziła działalności ogniowej i nie poniosła żadnych strat.

3 bateria przeciwlotnicza osłania 31bcz. Bateria nie poniosła strat. Bateria posiada 1,3 jo. amunicji artyleryjskiej i 1,5 jo. rakiet GROM i 0,8 jo. rakiet S-2M.

3 kr

System rozpoznania brygady w czasie realizacji zadań rozpoznawczych:

Kompania rozpoznawcza w m. LELEK (EE3968), ze składu kompanii wydzielono do prowadzenia rozpoznania:

1 PR (plr) – prowadzi rozpoznanie sił desantu w rejonie m. RYN

2 PR (motocyklowa grupa rozpoznawcza) – prowadzi rozpoznanie sił desantu w rejonie m. MIŁKI.

W rejonie ześrodkowania kompanii w gotowości do natychmiastowego działania jako 3 PR motocyklowa grupa rozpoznawcza.

W podporządkowaniu kierownika sekcji rozpoznania znajduje się 1PR 2 BZ prowadzący rozpoznanie w rejonie kompleksu leśnego wsch. GAWLIKI Wlk. (EE7286) Do wykorzystania według decyzji kierownika sekcji G-2 1 DZ przewiduje jeden wylot BSR.

Pododdziały inżynieryjne 3 BZ zgodnie z otrzymanym zadaniem realizowały zadania wsparcia umacniania rejonu rozmieszczenia brygady. Aktualnie realizują następujące zadania:

1. 3 ksap:

- a. pldm z 1/1 plsap utrzymuje drogę: ORZYSZ (EE6262), DROZDOWO (EE5266), GRABÓWEK (EE4567), STARA RUDÓWKA (EE4275).
SD dowódcy plutonu - GRABÓWEK;
- b. plminż wraz z przydzielonymi maszynami wspiera rozbudowę fortyfikacyjną zgrupowań taktycznych „RYN” oraz „OKARTOWO”.
W odwodzie posiada jedną SŁ-34 i jedną K-407;
- c. pozostałe siły 3 ksap rozmieszczone w rejonie: JAGODNE MAŁE (EE4774), JAGODNE WIELKIE (EE4976), PAPROTKI (EE5275).
SD dowódcy kompanii - JAGODNE WIELKIE;
- d. ukończenie w stanie osobowym - 90%;
- e. ukończenie 3 ksap w maszyny inżynieryjne i środki transportowe - 95%. Braki w ukończeniu: jedna spycharko-ładowarka SŁ-34, jeden samochód ciężarowo-terenowy, jedna piła spalinowa;
- f. stan zapasów środków inżynieryjnych 3 BZ przedstawia się następująco:
(1) miny przeciwpancerne TM-62M - 1000 kpl.,

- | | |
|-------------------------------|-------------|
| (2) miny przeciwpiechotne | - 500 szt., |
| (3) materiał wybuchowy (TNT) | - 3000 kg, |
| (4) ładunek wydłużony ZB WŁWD | - 20 kpl. |
2. 2/1 bsap od 151200 MAJ wydzielona do 3 BZ:
 - a. 1 plsap przydzielony do zgrupowania taktycznego „MIKOŁAJKI”,
 - b. 2 plsap przydzielony do zgrupowania taktycznego „RYN”,
 - c. 3 plsap przydzielony do zgrupowania taktycznego „OKARTOWO”,
 - d. ukompletowanie w stanie osobowym - 95%.
 3. pld 2/1/2 pdm w gotowości do wsparcia podejścia i rozwinięcia zgrupowania taktycznego „MIKOŁAJKI”. SD dowódcy plutonu – GRABÓWEK.
 4. OZap nr 1 1 DZ (kmin bez plmin /1 bsap) wyposażony w dwie jednostki minowania od 151100 MAJ rozmieszczony w rejonie m. KONOPKI WIELKIE (EE5973) w gotowości do minowania manewrowego na korzyść 3 BZ na rubieżach wskazanych przez dowódcę brygady.

3 blog realizuje zadania zabezpieczenia logistycznego. Stanowisko dowodzenia batalionu rozwinięte w m. PSZCZÓŁKI (EE 4067). Urządzenia logistyczne rozwinięte przez 3blog: BPZ – m. Kol. WOŹNICE, PZUS – m. WOŹNICE, BPO – m. OLSZEWO. Do ZT „MIKOŁAJKI” przydzielona została GER nr 1 (WRP, WOM, dwa WZT, samochód z TŚM) oraz czołówka materiałowa (am. czołgowa - 10 t, am. bwp – 1,5t, am. strzelecka pokładowa - 1,5 t).

W dotychczasowych działaniach batalion poniósł następujące straty w sprzęcie: zniszczony WPT „Mors”, uszkodzone WRP i RWEM, zestaw CKE z PN, 4 samochody ciężarowo-terenowe oraz samochód sanitarny. W BPZ znajduje się 70% zapasów ŚBiM.

3 plchem rozmieszczony 1 km wsch. DROZDOWO. Ukompletowanie w ludziach i sprzęcie 90%.

113 kzapas rozwinięta w rejonie pld. wsch. MIKOŁAJKI.

jednostki OT i układ pozamilitarny

bOT „WYDMINY” prowadzi działania nieregularne w wyznaczonym rejonie odpowiedzialności.

bOT „GIŻYCKO” przygotowuje obronę na podejściach do miasta.

1 kOT przygotowuje rejon odpowiedzialności działań nieregularnych pld. zach. GIŻYCKO. Dowódca kompanii zameldował o wykonaniu obejścia przez przeciwnika w sile ok. kompanii w m. GIŻYCKO.

1/bOT „ORZYSZ” prowadzi działania nieregularne w kompleksie leśnym pld. zach. ORZYSZ, pozostałe siły batalionu rozmieszczone w m. ORZYSZ.

koo / boo „MRAĞOWO” broni mostu kolejowego i drogowego w m. MIKOŁAJKI. Straty: 10 zabitych i 15 rannych. Dowódca kompanii prosi o wsparcie i pomoc w ewakuacji rannych.

III. DANE DODATKOWE

1. Ukompletowanie przeciwnika, w ludziach 70%, w sprzęcie 80%.
2. Stan zagrożenia od BMR – jak dotychczas
3. Warunki meteorologiczne jak w czasie trwania ćwiczenia.
4. Wschód i zachód słońca – jak w kalendarzu.
5. Warunki meteorologiczne jak w czasie trwania ćwiczenia.
6. Wschód i zachód słońca – jak w kalendarzu.

IV PRACA DO WYKONANIA

1. Zapoznać się z założeniem.
2. Zorganizować pracę ćwiczącego dowództwa.
3. Zaplanować i zorganizować walkę.
4. W ramach planowania walki opracować dokumenty wg wytycznych kierowników zespołów i rozjemców rodzajów wojsk.

211

Załącznik:

1. *Położenie wojsk 3 BZ 151400 MAJ* - mapa 1:50000 (oddzielne wydawnictwo)

OPRACOWAŁ:

/-/ ppłk dr Marek KUBIŃSKI z zespołem

Wydrukowano w 95 egz.

Egz. nr 1-25 dokumentacja ćwic. nr 122

Egz. nr 26-95 archiwum bibl. ogólnej

Wyk. ppłk M. KUBIŃSKI z zespołem oficerów

Druk AON zam. nr 346/WW/

