
Inches
Centimetres
Colour Chart #13
DANES-PICTA.COM
Blue
Cyan
Green
Yellow
Red
Magenta
White
3/Color
Black



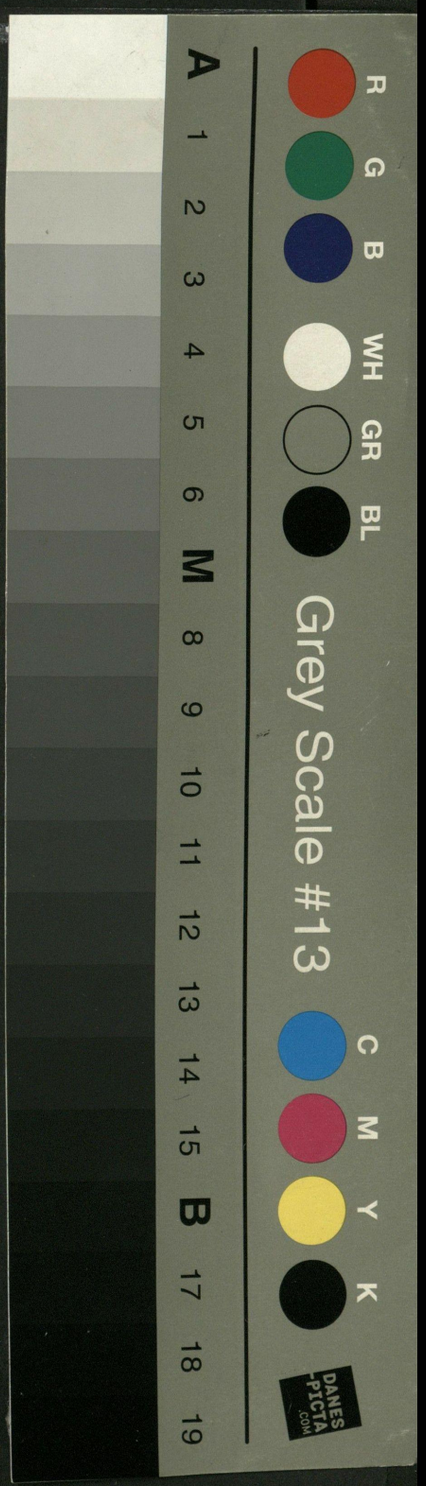
R
G
B
WH
GR
BL
Grey Scale #13
C
M
Y
K
A
1
2
3
4
5
6
M
8
9
10
11
12
13
14
15
B
17
18
19
DANES-PICTA.COM

PODZIAŁ ADMINISTRACYJNY RZECZYPOSPOLITEJ POLSKIEJ

Województwa, miasta, gminy wiejskie oraz okręgi specjalne

Opracowali:

Jadwiga Scheinkönig
radca

Jerzy Kowalczewski
radca

w Ministerstwie Spraw Wewnętrznych

Zalecone do użytku urzędowego przez Ministerstwo Spraw Wewnętrznych
(Dz. Urz. Min. Spraw Wewn. Nr. 19 z dn. 30 czerwca 1938 r.)

WARSZAWA — 1938

NAKŁAD WŁASNY

36(438)a

SPIS RZECZY:

Przedmowa III

Ogólne zestawienie jednostek administracyjnych . . . V

Wykaz województw i powiatów VI

Wykaz miast IX

Okręgi specjalne XIV

Spis gmin wiejskich wg. województw i powiatów . . . 1

Skorowidz alfabetyczny 164



PRZEDMOWA

Od chwili wprowadzenia w roku 1934 gmin zbiorowych w województwach południowych i zachodnich nastąpił szereg zasadniczych zmian w podziale administracyjnym Państwa. Poza dokonywanymi stale bieżącymi zmianami granic gmin wiejskich i miejskich, ich kasowaniem lub tworzeniem wydane zostały dwie ustawy, które zmieniły w znacznym zakresie granice kilku województw.

Ustawa z dnia 12 czerwca 1937 r. zmieniła granice województw poznańskiego, pomorskiego, warszawskiego i łódzkiego, zaś ustawa z dnia 9 kwietnia 1938 r. zmieniła przynależność szeregu powiatów w województwach białostockim, kieleckim, lubelskim, łódzkim i warszawskim, co pociągnęło oczywiście za sobą zupełnie odmienny przydział gmin miejskich i wiejskich. Ponadto Ministerstwo Spraw Wewnętrznych ustaliło nazwy miast na obszarze całego Państwa.

W związku z tym zaszła potrzeba opracowania nowego podręcznika, podającego aktualny podział administracyjny Państwa na województwa, powiaty oraz gminy miejskie i wiejskie. Praca niniejsza, oparta wyłącznie na źródłach urzędowych, czyni zadość potrzebom urzędów administracji państwowej oraz tych instytucji prywatnych i publicznych, które w swym codziennym urzędowaniu muszą się orientować w podziale administracyjnym.

W porównaniu z poprzednią swoją pracą („Spis Gmin Miejskich i Wiejskich Rzeczypospolitej Polskiej“ — wyd. Samorządowego Instytutu Wydawniczego) autorzy uznali za niezbędne uzupełnić podręcznik przez umieszczenie podziału Państwa na niektóre okręgi specjalne oraz podanie informacji statystycznych dotyczących obszaru i liczby ludności w poszczególnych jednostkach administracyjnych. Dane te zaczerpnięto

z roczników statystycznych i innych wydawnictw Głównego Urzędu Statystycznego, według spisu z roku 1931. za wyjątkiem m. Gdyni, dla której podano ilość mieszkańców wg stanu obecnego. Podział administracyjny podano w nin. zestawieniu wg stanu z 1 lipca 1938 r. Przy powiatach, przechodzących do innych województw, z dniem 1 kwietnia 1939 r., w myśl ustawy z dn. 9 kwietnia 1938 r. (Dz. Ustaw Nr 27, poz. 240), zamieszczono odnośniki.

Gwiazdka przy sądzie grodzkim oznacza siedzibę komornika.

Umieszczony na końcu książki skorowidz alfabetyczny, obejmujący miasta i gminy wiejskie ułatwia odnalezienie żądanej jednostki administracyjnej. Ponadto na wstępie podano województwami spis alfabetyczny powiatów i miast.

DŁUGOŚĆ GRANIC PAŃSTWA.

Ogółem 5 529 kilometrów; w tym wybrzeża morskiego łącznie z zatoką Pucką 140 kilometrów.

Z Niemcami (łącznie z Prusami Wschodnimi) 1 912 km;
z Rosją 1 412 km;
z Czechosłowacją 984 km;
z Litwą 507 km;
z Rumunią 347 km;
z Gdańskiem 121 km;
z Łotwą 106 km.

OGÓLNE ZESTAWIENIE
ilość jednostek administracyjnych

Miasto st. Warszawa, 16 województw, 264 powiaty (w tym 23 miejskie *)
602 miasta, 3121 gmin wiejskich, 40 529 gromad

Województwa	Ilość powiatów	Ilość miast	Ilość gmin wiejskich	Ilość gromad
1. Białostockie	13	44	170	4504
2. Kieleckie	20	40	313	4289
3. Krakowskie	18	47	195	1798
4. Lubelskie	19	33	275	3983
5. Lwowskie	27	58	252	2234
6. Łódzkie	9	28	154	2287
7. Nowogródzkie	8	10	87	1717
8. Poleskie	9	12	79	1785
9. Pomorskie	28	64	234	2861
10. Poznańskie	29	100	239	3643
11. Stanisławowskie	12	28	119	909
12. Śląskie	11	18	382	—
13. Tarnopolskie	17	36	169	1214
14. Warszawskie	20	46	254	5680
15. Wileńskie	9	15	96	880
16. Wołyńskie	11	22	103	2743
17. Warszawa-miasto	4	1	—	—
Razem	264	602	3121	40527

*) Powiaty miejskie: Białystok, Bielsko, Bydgoszcz, Chorzów, Częstochowa, Gdynia, Gniezno, Grudziądz, Inowrocław, Katowice, Kraków, Lublin, Lwów, Łódź, Poznań, Radom, Sosnowiec, Toruń, Wilno, Śródmiejsko-Warszawski, Południowo-Warszawski, Północno-Warszawski, Prasko-Warszawski.

WOJEWÓDZTWA I POWIATY
Rzeczypospolitej Polskiej

Powierzchnia 388.634 km² (w tym m. st. Warszawa 125 km²). Ludność 32.152.429[1])[2])[3]) (w tym m. st. Warszawa 1.171.898). Miasto stołeczne Warszawa, 16 województw, 264 powiaty (w tym 23 powiaty miejskie), 602 miasta (w tym 53 wydzielone z pow. związku samorz.), 3.121 gmin wiejskich, 40.527 gromad.

MIASTO STOŁ. WARSZAWA

4 powiaty miejskie:

Starostwo śródmiejsko - Warszawskie
Południowo - Warszawskie
„ Północno - Warszawskie
„ Prasko - Warszawskie

WOJEWÓDZTWO BIAŁOSTOCKIE

Augustowski
Białostocki
Białostocki miejski
Bielski
Grodzieński
Łomżyński[4])
Ostrołęcki[4])
Ostrowski[4])
Sokólski
Suwalski
Szczuczyński (siedziba starostwa w Grajewie)
Wołkowyski
Wysokomazowiecki

WOJEWÓDZTWO KIELECKIE

Będziński
Częstochowski
Częstochowski miejski
Iłżecki (siedziba starostwa w Wierzbniku)
Jędrzejowski
Kielecki
Konecki[5])
Kozienicki
Miechowski
Olkuski
Opatowski
Opoczyński[5])
Pińczowski

---

[1]) Ogólna liczba ludności różni się od liczby podawanej w wydawnictwach Głównego Urzędu Statystycznego o 45.177, ponieważ w nin. wydawnictwie podano liczbę ludności Gdyni wg. stanu obecnego.

[2]) W tym 191.437 wojska skoszarowanego. Cyfra ta nie figuruje w liczbie ludności podanej przy województwach i powiatach.

[3]) Wg. przybliżonych obliczeń Gł. Urzędu Statystycznego liczba ludności w roku 1938 wzrosła do ca 34.500.000 mieszkańców.

[4]) Z dniem 1 kwietnia 1939 r. przyłączony do województwa warszawskiego.

[5]) Z dniem 1 kwietnia 1939 r. przyłączony do województwa łódzkiego z wyjątkiem gmin wiejskich Bliżyn i Szydłowiec oraz miast Skarżysko — Kamienna i Szydłowiec (w pow. koneckim)

Radomski
Radomski miejski
Sandomierski
Sosnowiecki miejski
Stopnicki (siedziba starostwa w Busku Zdroju)
Włoszczowski
Zawierciański

WOJEWÓDZTWO KRAKOWSKIE

Bialski
Bocheński
Brzeski
Chrzanowski
Dąbrowski
Dębicki
Gorlicki
Jasielski
Krakowski
Krakowski miejski
Limanowski
Mielecki
Myślenicki
Nowosądecki
Nowotarski
Tarnowski
Wadowicki
Żywiecki

WOJEWÓDZTWO LUBELSKIE

Bialski
Biłgorajski
Chełmski
Garwoliński[1])
Hrubieszowski
Janowski
Krasnystawski
Lubartowski
Lubelski
Lubelski miejski
Łukowski
Puławski
Radzyński
Siedlecki
Sokołowski[1])
Tomaszowski
Węgrowski[1])
Włodawski
Zamojski

WOJEWÓDZTWO LWOWSKIE

Bóbrecki
Brzozowski
Dobromilski
Drohobycki
Gródecki
Jarosławski
Jaworowski
Kolbuszowski
Krośnieński
Leski
Lubaczowski
Lwowski
Lwowski miejski
Łańcucki
Mościski
Niżański
Przemyski
Przeworski
Rawski
Rudecki
Rzeszowski
Samborski
Sanocki
Sokalski
Tarnobrzeski
Turczański
Żółkiewski

WOJEWÓDZTWO ŁÓDZKIE

Brzeziński
Łaski
Łęczycki
Łódzki
Łódzki miejski
Piotrkowski
Radomszczański
Sieradzki
Wieluński

WOJEWÓDZTWO NOWOGRÓDZKIE

Baranowicki
Lidzki
Nieświeski
Nowogródzki
Słonimski
Stołpecki
Szczuczyński
Wołożyński

WOJEWÓDZTWO POLESKIE

Brzeski
Drohicki
Kobryński
Kosowski
Koszyrski
Łuniniecki
Piński
Prużański
Stoliński

WOJEWÓDZTWO POMORSKIE

Brodnicki
Bydgoski
Bydgoski miejski
Chełmiński
Chojnicki
Gdyński miejski
Grudziądzki
Grudziądzki miejski
Inowrocławski
Inowrocławski miejski
Kartuski
Kościerski
Lipnowski
Lubawski (siedziba starostwa w Nowym Mieście Lubawskim)
Morski (siedziba starostwa w Wejherowie)
Nieszawski (siedziba starostwa w Aleksandrowie Kujawjawskim)
Rypiński
Sępoleński
Starogardzki
Szubiński
Świecki
Tczewski
Toruński
Toruński miejski
Tucholski

[1]) Z dniem 1 kwietnia 1939 r. przyłączony do województwa warszawskiego.

Wąbrzeski
Włocławski
Wyrzyski

WOJEWÓDZTWO POZNAŃSKIE

Chodzieski
Czarnkowski
Gnieźnieński
Gnieźnieński miejski
Gostyński
Jarociński
Kaliski
Kępiński
Kolski
Koniński
Kościański
Krotoszyński
Leszczyński
Międzychodzki
Mogileński
Nowotomyski
Obornicki
Ostrowski
Poznański
Poznański miejski
Rawicki
Szamotulski
Śremski
Średzki
Turecki
Wągrowiecki
Wolsztyński
Wrzesiński
Żniński

WOJEWÓDZTWO STANISŁAWOWSKIE

Doliński
Horodeński
Kałuski
Kołomyjski
Kosowski
Nadwórniański
Rohatyński
Stanisławowski
Stryjski
Śniatyński
Tłumacki
Żydaczowski

WOJEWÓDZTWO ŚLĄSKIE

Bielski
Bielski miejski
Chorzowski miejski
Cieszyński
Katowicki
Katowicki miejski
Lubliniecki
Pszczyński
Rybnicki
Świętochłowicki
Tarnogórski

WOJEWÓDZTWO TARNOPOLSKIE

Borszczowski
Brodzki
Brzeżański
Buczacki
Czortkowski
Kamionecki
Kopyczyniecki
Podhajecki
Przemyślański
Radziechowski
Skałacki
Tarnopolski
Trembowelski
Zaleszczycki
Zbaraski
Zborowski
Złoczowski

WOJEWÓDZTWO WARSZAWSKIE

Błoński (siedziba starostwa w Grodzisku Mazow.)
Ciechanowski
Działdowski
Gostyniński
Grójecki
Kutnowski[1])
Łowicki[1])
Makowski
Miński
Mławski
Płocki
Płoński
Przasnyski
Pułtuski
Radzymiński
Rawski[1])
Sierpecki
Skierniewicki[1])
Sochaczewski
Warszawski

WOJEWÓDZTWO WILEŃSKIE

Brasławski
Dzisnieński (siedziba starostwa w Głębokiem)
Mołodecki
Oszmiański
Postawski
Święciański
Wilejski
Wileński miejski
Wileńsko-trocki

WOJEWÓDZTWO WOŁYŃSKIE

Dubieński
Horochowski
Kostopolski
Kowelski
Krzemieniecki
Lubomelski
Łucki
Rówieński
Sarneński
Włodzimierski
Zdołbunowski

[1]) Z dn. 1 kwietnia 1939 r. przyłączony do województwa łódzkiego.

MIASTA RZECZYPOSPOLITEJ

(Kursywą wydrukowane miasta wydzielone z powiatowego związku samorządwoego).

WOJEWÓDZTWO BIAŁOSTOCKIE

Augustów
Białystok
Bielsk Podlaski
Brańsk
Brok *)
Choroszcz
Ciechanowiec
Dąbrowa Grodzieńska
Drohiczyn n. Bugiem
Druskieniki
Goniądz
Grajewo
Grodno
Indura
Jedwabne *)
Kleszczele
Knyszyn
Kolno *)
Krynki
Łapy
Łomża *)
Nowogród *)
Ostrołęka *)
Ostrów Mazowiecka *)
Rajgród
Sejny
Siemiatycze
Skidel
Sokoły
Sokółka
Starosielce
Stawiski *)
Suchowola
Supraśl
Suraż
Suwałki
Szczuczyn Białostocki
Świsłocz
Tykocin
Wasilków
Wołkowysk
Wysokie Mazowieckie
Zabłudów
Zambrów *)

WOJEWÓDZTWO KIELECKIE

Będzin
Busko-Zdrój
Chęciny
Chmielnik
Czeladź
Częstochowa
Dąbrowa Górnicza
Działoszyce
Iłża
Jędrzejów
Kielce
Kłobuck
Końskie **)
Kozienice
Krzepice
Miechów
Olkusz
Opatów
Opoczno **)
Ostrowiec Świętokrzyski
Pińczów
Proszowice
Przedbórz **)
Radom
Sandomierz
Skalbmierz
Skaryszew
Skarżysko-Kamienna
Słomniki
Sosnowiec
Staszów
Szczekociny
Szydłowiec
Wierzbnik
Włoszczowa
Wolbrom
Wyśmierzyce
Zawichost
Zawiercie
Zwoleń

WOJEWÓDZTWO KRAKOWSKIE

Andrychów
Biała Krakowska
Biecz
Bochnia
Brzesko
Chrzanów
Dąbrowa Tarnowska
Dębica
Dobczyce
Gorlice
Grybów
Jasło
Jaworzno
Jordanów
Kalwaria Zebrzydowska
Kęty
Kraków
Krynica
Krzeszowice
Limanowa
Maków Podhalański
Mielec
Muszyna
Myślenice
Niepołomice
Nowy Sącz
Nowy Targ
Oświęcim
Pilzno
Piwniczna

*) Z dniem 1 kwietnia 1939 r. przyłączony do województwa warszawskiego.

**) Z dniem 1 kwietnia 1939 r. przyłączony od wojew. łódzkiego.

Radomyśl Wielki
Ropczyce
Sędziszów
Skawina
Stary Sącz
Sucha
Szczakowa
Tarnów
Trzebinia
Tuchów
Wadowice
Wieliczka
Wilamowice
Zakopane
Zator
Żabno
Żywiec

WOJEWÓDZTWO LUBELSKIE

Biała Podlaska
Biłgoraj
Chełm
Dubienka
Garwolin *)
Hrubieszów
Janów Lubelski
Janów Podlaski
Kazimierz Dolny
Kock
Krasnystaw
Kraśnik
Lubartów
Lublin
Łęczna
Łosice
Łuków
Międzyrzec Podlaski
Mordy
Ostrów Lubelski
Parczew
Puławy
Radzyń Podlaski
Siedlce
Sokołów Podlaski *)
Stoczek Łukowski
Szczebrzeszyn
Terespol
Tomaszów Lubelski
Węgrów *)
Włodawa
Zamość
Żelechów *)

WOJEWÓDZTWO LWOWSKIE

Baranów Sandomierski
Bełz
Błażowa
Borysław
Bóbrka
Brzozów
Chodorów
Chyrów
Cieszanów
Dobromil
Drohobycz
Dukla
Głogów
Gródek Jagielloński
Janów Lwowski
Jarosław
Jaryczów Nowy
Jaworów
Kańczuga
Kolbuszowa
Komarno
Krakowiec
Krosno
Kulików
Lesko
Leżajsk
Lubaczów
Lwów
Łańcut
Mosty Wielkie
Mościska
Niemirów Lwowski
Nisko
Przemyśl
Przeworsk
Radymno
Rawa Ruska
Rozwadów
Rudki
Rudnik
Rymanów
Rzeszów
Sambor
Sanok
Sądowa Wisznia
Sieniawa
Sokal
Sokołów Małopolski
Stary Sambor
Strzyżów
Szczerzec
Tarnobrzeg
Turka n.Stryjem
Tyczyn
Uhnów
Ustrzyki Dolne
Winniki
Żółkiew

WOJEWÓDZTWO ŁÓDZKIE

Aleksandrów Łódzki
Bełchatów
Brzeziny
Głowno
Koniecpol
Konstantynów Łódzki
Łask
Łęczyca
Łódź
Ozorków
Pabianice
Piotrków Trybunalski
Poddębice
Praszka
Radomsko
Ruda Pabianicka
Sieradz
Stryków
Sulejów
Szadek
Tomaszów Mazow.
Tuszyn
Warta
Wieluń
Wieruszów
Zduńska Wola
Zgierz
Złoczew

*) Z dniem 1 kwietnia 1939 r. przyłączone do województwa warszawskiego.

WOJEWÓDZTWO NOWOGRÓDZKIE

Baranowicze
Kleck
Lachowicze
Lida
Nieśwież
Nowogródek
Słonim
Stołpce
Wołożyn
Zdzięcioł

WOJEWÓDZTWO POLESKIE

Bereza Kartuska
Brześć n. B.
Dawidgródek
Kamieniec Litewski
Kobryń
Kosów Poleski
Łuniniec
Pińsk
Prużana
Różana
Stolin
Wysokie Litewskie

WOJEWÓDZTWO POMORSKIE

Aleksandrów Kujawski
Barcin
Brodnica
Brześć Kujawski
Bydgoszcz
Chełmno
Chełmża
Chodecz
Chojnice
Ciechocinek
Czersk
Dobrzyń n. Drwęcą
Dobrzyń n. Wisłą
Fordon
Gdynia
Gniew
Gniewkowo
Golub
Górzno
Grudziądz
Inowrocław
Kamień Pomorski
Kartuzy
Kcynia
Koronowo
Kościerzyna
Kowal
Kowalewo Pomorskie
Kruszwica
Lipno
Lubawa
Lubień Kujawski
Lubraniec
Łabiszyn
Łasin
Łobżenica
Miasteczko Kraińskie
Mrocza
Nakło nad Notecią
Nieszawa
Nowe
Nowe Miasto Lubawskie
Pelplin
Przedecz
Puck
Radziejów
Radzyn Chełmiński
Rypin
Sępolno Kraińskie
Skarszewy
Skórcz
Solec Kujawski
Starogard
Szubin
Świecie
Tczew
Toruń
Tuchola
Wąbrzeźno
Wejherowo
Więcbork
Włocławek
Wyrzysk
Wysoka

WOJEWÓDZTWO POZNAŃSKIE

Błaszki
Bojanowo
Borek
Buk
Chodzież
Czarnków
Czempiń
Czerniejewo
Dąbie
Dobra
Dolsk
Gniezno
Golina
Gołańcz
Gostyń
Grabów n. Prosną
Grodzisk Wielkopolski
Janowiec Wielkopolski
Jarocin
Jutrosin
Kalisz
Kępno
Kleczew
Kłecko
Kłodawa
Kobylin
Koło
Konin
Kostrzyn
Kościan
Koźmin
Kórnik
Krobia
Krotoszyn
Krzywiń
Książ Wielkopolski
Leszno
Lwówek
Margonin
Miejska Górka
Międzychód
Mikstat
Miłosław
Mogilno
Mosina
Murowana Goślina
Nowy Tomyśl
Oborniki
Odolanów
Opalenica
Osieczna
Ostroróg
Ostrów Wielkopolski
Ostrzeszów
Pakość
Pleszew
Pniewy
Pobiedziska
Pogorzela

Poniec
Poznań
Pyzdry
Rakoniewice
Raszków
Rawicz
Rogoźno
Rychwał
Rydzyna
Sarnowa
Sieraków
Skoki
Słupca
Stawiszyn
Stęszew
Strzelno
Sulmierzyce
Swarzędz
Szamocin
Szamotuły
Ślesin
Śmigiel
Śrem
Środa
Trzemeszno
Tuliszków
Turek
Ujście
Uniejów
Wągrowiec
Wieleń
Wielichowo
Witkowo
Wolsztyn
Wronki
Września
Zagórów
Zbąszyń
Zduny
Żerków
Żnin

WOJEWÓDZTWO STANISŁAWOWSKIE

Bohorodczany
Bolechów
Bołszowce
Bursztyn
Delatyn
Dolina
Halicz
Horodenka
Kałusz
Kołomyja
Kosów Huculski
Kuty
Mikołajów
Nadwórna
Otynia
Peczeniżyn
Rohatyn
Rozdół
Rożniatów
Skole
Stanisławów
Stryj
Śniatyn
Tłumacz
Tyśmienica
Zabłotów
Żurawno
Żydaczów

WOJEWÓDZTWO ŚLĄSKIE

Bielsko
Bieruń Stary
Chorzów
Cieszyn
Katowice
Lubliniec
Miasteczko Śląskie
Mikołów
Mysłowice
Pszczyna
Rybnik
Siemianowice Śląskie
Skoczów
Strumień
Tarnowskie Góry
Wodzisław Śląski
Woźniki
Żory

WOJEWÓDZTWO TARNOPOLSKIE

Barysz
Borszczów
Brody
Brzeżany
Buczacz
Budzanów
Busk
Chorostków
Czortków
Gliniany
Grzymałów
Husiatyn
Kamionka Strumiłowa
Kopyczyńce
Kozowa
Łopatyn
Mielnica Podolska
Mikulińce
Monasterzyska
Olesko
Podhajce
Podwołoczyska
Pomorzany
Przemyślany
Radziechów
Sasów
Skała Podolska
Skałat
Tarnopol
Tłuste
Trembowla
Zaleszczyki
Załoźce
Zbaraż
Zborów
Złoczów

WOJEWÓDZTWO WARSZAWSKIE

Biała Rawska *)
Błonie
Chorzele
Ciechanów
Działdowo
Gąbin
Gostynin
Góra Kalwaria
Grodzisk Mazowiecki
Grójec
Kałuszyn
Krośniewice *)
Kutno *)
Lidzbark
Łowicz

*) Z dn. 1 kwietnia 1939 r. przyłączony do województwa łódzkiego.

Maków Mazowiecki
Mińsk Mazowiecki
Mława
Mogielnica
Mszczonów
Nasielsk
Nowe Miasto n. Pilicą*)
Nowy Dwór Mazowiecki
Otwock
Piaseczno
Płock
Płońsk
Pruszków
Przasnysz
Pułtusk
Raciąż
Radzymin
Rawa Mazow. *)
Różan
Serock
Sierpc
Skierniewice*)
Sochaczew
Warka
Wołomin
Wyszków
Wyszogród
Zakroczym
Żuromin
Żychlin *)
Żyrardów

M. ST. WARSZAWA

Warszawa

WOJEWÓDZTWO WILEŃSKIE

Dokszyce
Dzisna
Głębokie
Mołodeczno
Nowe Święciany
Nowa Wilejka
Oszmiana
Podbrodzie
Radoszkowice
Raków Mołodecki
Smorgonie
Święciany
Troki
Wilejka
Wilno

WOJEWÓDZTWO WOŁYŃSKIE

Beresteczko
Bereźne
Dąbrowica
Dubno
Horochów
Korzec
Kostopol
Kowel
Krzemieniec
Luboml
Łuck
Ołyka
Ostróg
Radziwiłłów
Ratno
Rokitno
Rożyszcze
Równe
Sarny
Uściług
Włodzimierz
Zdołbunów

**) Z dniem 1 kwietnia 1939 r. przyłączone od wojew. łódzkiego.

OKRĘGI SPECJALNE

SĄDY RZECZYPOSPOLITEJ

Sąd Najwyższy, 7 Sądów Apelacyjnych, 45 Sądów Okręgowych, 546 Sądów Grodzkich

SĄD NAJWYŻSZY W WARSZAWIE

SĄD APELACYJNY W KATOWICACH

Sądy Okręgowe:

Cieszyn
Katowice

SĄD APELACYJNY W KRAKOWIE

Sądy Okręgowe:

Jasło
Kielce
Kraków
Nowy Sącz
Rzeszów
Tarnów
Wadowice

SĄD APELACYJNY W LUBLINIE

Sądy Okręgowe:

Lublin
Łuck
Równe
Radom
Zamość

SĄD APELACYJNY WE LWOWIE

Sądy Okręgowe:

Brzeżany
Czortków
Kołomyja
Lwów
Przemyśl
Sambor
Stanisławów
Stryj
Tarnopol
Złoczów

SĄD APELACYJNY W POZNANIU

Sądy Okręgowe:

Bydgoszcz
Chojnice
Gdynia
Gniezno
Grudziądz
Kalisz
Ostrów Wlkp.
Poznań
Toruń

SĄD APELACYJNY W WARSZAWIE

Sądy Okręgowe:

Białystok
Łomża
Łódź
Piotrków Trybunalski
Płock
Siedlce
Sosnowiec
Warszawa

SĄD APELACYJNY W WILNIE

Sądy Okręgowe:

Grodno
Nowogródek
Pińsk
Wilno

ADMINISTRACJA WOJSKOWA

Dowództwa Okręgów Korpusów:

Nr I Warszawa
Nr II Lublin
Nr III Grodno
Nr IV Łódź
Nr V Kraków
Nr VI Lwów
Nr VII Poznań
Na VIII Toruń
Nr IX Brześć n. B.
Nr X Przemyśl

ADMINISTRACJA SKARBOWA

Izby Skarbowe:

1) Białystok — woj. białostockie
2) Brześć n. B. — woj. poleskie
3) Grudziądz — woj. pomorskie
4) Kielce — woj. kieleckie
5) Kraków — woj. krakowskie
6) Lublin — woj. lubelskie
7) Lwów — woj. lwowskie i tarnopolskie
8) Łódź — woj. łódzkie
9) Łuck — woj. wołyńskie
10) Nowogródek — woj. nowogródzkie
11) Poznań — woj. poznańskie
12) Stanisławów — woj. stanisławowskie
13) Grodzka — Warszawa — m. st. Warszawa
14) Okręgowa — Warszawa — woj. warszawskie
15) Wilno — woj. wileńskie.

Na Śląsku — Wydział Skarbowy w Urzędzie Wojewódzkim w Katowicach.

ADMINISTRACJA SZKOLNA

Okręgi Szkolne:

1) Brzeski — woj. białostockie (za wyj. pow. Augustów, Grodno, Suwałki, Wołkowysk) i woj. poleskie.
2) Krakowski — woj. krakowskie i kieleckie
3) Lubelski — woj. lubelskie
4) Lwowski — woj. lwowskie, stanisławowskie i tarnopolskie
5) Pomorski — woj. pomorskie
6) Poznański — woj. poznańskie
7) Warszawski — Warszawa i woj. warszawskie i łódzkie
8) Wileński — woj. nowogródzkie, wileńskie oraz pow. Augustów, Grodno, Suwałki i Wołkowysk
9) Wołyński — woj. wołyńskie

Na Śląsku — Wydział Oświecenia Publicznego w Urzędzie Wojewódzkim w Katowicach,

INSPEKCJA PRACY

Okręgowe Inspektoraty Pracy:

I M. st. Warszawa
II Warszawa – woj. warszawskie
III Łódź — woj. łódzkie
IV Kielce — woj. kieleckie
V Lublin — woj. lubelskie i wołyńskie
VI Białystok — woj. białostockie i poleskie
VII Kraków — woj. krakowskie
VIII Lwów — woj. lwowskie, stanisławowskie i tarnopolskie
IX Katowice — woj. śląskie
X Poznań — woj. poznańskie
XI Toruń — woj. pomorskie
XII Wilno — woj. wileńskie i nowogródzkie

Biblioteka U.M.K. Akad. Pelit.

MIASTO STOŁECZNE WARSZAWA

4 powiaty miejskie (starostwa grodzkie)

Śródmiejsko-Warszawski — ul. Nowogrodzka 21

Południowo-Warszawski—ul. 6 Sierpnia 43

Północno Warszawski — ul. Długa 31

Prasko-Warszawski — ul. Targowa 15.

WOJEWÓDZTWO BIAŁOSTOCKIE

Powierzchnia 32 441 km², ludność 1 643 844

13 powiatów, 170 gmin wiejskich, 44 miasta, 4 504 gromady

Powiat Augustowski

Powierzchnia 2 035 km², ludność 74 751

11 gmin wiejskich, 1 miasto, 251 gromada

Gminy wiejskie	Poczta	Sąd grodzki
Balla Wielka	Sopoćkinie	Sopoćkinie*
Bargłów	Bargłów	Augustów*
Dębowo	Sztabin	„
Dowspuda	Raczki	„
Hołynka	Hołynka k. Sopoćkiń	Sopoćkinie*
Kolnica	Augustów	Augustów*
Lipsk	Lipsk n. Biebrzą	„
Łabno	Grodno 3	Sopoćkinie*
Szczebro-Olszanka	Augustów	Augustów*
Sztabin	Sztabin	„
Wołłowiczowce	Sopoćkinie	Sopoćkinie*
Miasta		
Augustów	Augustów	Augustów*

Powiat Białostocki

Powierzchnia 3 079 km², ludność 140 078

15 gmin wiejskich, 8 miast, 391 gromada

Gminy wiejskie	Poczta	Sąd grodzki
Białostoczek	~~Zabłudów~~ Białystok	Białystok*
Choroszcz	Choroszcz	„

Gminy wiejskie	Poczta	Sąd grodzki
Czarna Wieś	Czarna Wieś	Białystok*
Dojlidy	Białystok	„
Dolistowo	Jaświły	Knyszyn*
Goniądz	Goniądz	„
Gródek	Gródek k. Białegostoku	Białystok*
Juchnowiec	Juchnowiec	„
Kalinówka	Kalinówka Kościelna	„
Krypno	Krypno Kościelne	„
Michałowo	Michałowo-Niezbudka	Knyszyn
Obrubniki	Obrubniki	„
Trzcianne	Trzcianne	Knyszyn*
Zabłudów	Zabłudów	Białystok*
Zawyki	Suraż	„
Miasta		
Choroszcz	Choroszcz	Białystok*
Goniądz	Goniądz	Knyszyn*
Knyszyn	Knyszyn	„
Starosielce	Starosielce	Białystok*
Supraśl	Supraśl	„
Suraż	Suraż	„
Wasilków	Wasilków	„
Zabłudów	Zabłudów	„

Powiat Białostocki miejski

Powierzchnia 39 km², ludność 91 101

m. Białystok	Białystok	Białystok*

Powiat Bielski

Powierzchnia 4 989 km², ludność 204 529

16 gmin wiejskich, 6 miast, 530 gromad

Gminy wiejskie	Poczta	Sąd grodzki
Białowieża	Białowieża	Hajnówka*
Bielsk	Bielsk Podlaski	Bielsk Podl.*
Boćki	Boćki	Siemiatycze*
Brańsk	Brańsk	Ciechanowiec*
Ciechanowiec	Ciechanowiec	„
Drohiczyn	Drohiczyn n. Bugiem	Drohiczyn n. Bugiem*

Gminy wiejskie	Poczta	Sąd grodzki
Grodzisk	Grodzisk k. Siemiatycz	Ciechanowiec*
Hajnówka	Hajnówka	Hajnówka*
Kleszczele	Kleszczele	Bielsk Podl.*
Masiewo	Narewka	Hajnówka*
Milejczyce	Milejczyce	Siemiatycze*
Mielnik	Mielnik	„
Narew	Narew	Bielsk Podl.*
Orla	Orla n. Niemnem	„
Siemiatycze	Siemiatycze	Siemiatycze*
Wyszki	Wyszki	Bielsk Podl.*
Miasta		
Bielsk Podlaski	Bielsk Podlaski	Bielsk Podl.*
Brańsk	Brańsk	Ciechanowiec*
Ciechanowiec	Ciechanowiec	„
Drohiczyn n. Bugiem	Drohiczyn n. Bugiem	Drohiczyn n. Bugiem*
Kleszczele	Kleszczele	Bielsk Podl.*
Siemiatycze	Siemiatycze	Siemiatycze*

Powiat Grodzieński

Powierzchnia 4 459 km², ludność 213 105

21 gmina wiejska, 5 miast, 507 gromad

Gminy wiejskie	Poczta	Sąd grodzki
Berszty	Berszty	Druskieniki
Brzostowica Mała	Mała Brzostowica	Krynki*
Brzostowica Wielka	Wielka Brzostowica	„
Dubno	~~Łunna~~ Dubno Gr.	Grodno*
Ejsymonty Wielkie	Wielkie Ejsymonty	Indura
Gudziewicze (Hudziewicze)	Gudziewicze	„
Hołynka	Hołynka k. Wołkowyska	Krynki
Hornica	Kopciówka	Grodno*
Hoża	Hoża	„
Indura	Indura	Indura
Jeziory	Jeziory	Skidel*
Krynki	Krynki	Krynki*
Łasza	Kwasówka	Indura

Gminy wiejskie	Poczta	Sąd grodzki
Łunna	Łunna	Skidel*
Marcinkańce	Marcinkańce	Druskieniki
Mosty	Mosty	Skidel*
Porzecze	Porzecze k. Grodna	Druskieniki
Skidel	Skidel	Skidel*
Wiercieliszki	Wiercieliszki	Grodno*
Wołpa	Wołpa	Skidel*
Żydomla	Żydomla	„
Miasta		
Druskieniki	Druskieniki	Druskieniki
Grodno	Grodno	Grodno*
Indura	Indura	Indura
Krynki	Krynki	Krynki*
Skidel	Skidel	Skidel*

Powiat Łomżyński *)

Powierzchnia 2 657 km², ludność 168 167

19 gmin wiejskich, 6 miast, 485 gromad

Gminy wiejskie	Poczta	Sąd grodzki
Bożejewo	Wizna	Łomża*
Chlebiotki	Zawady k. Łomży	„
Czerwone	Kolno	Kolno
Długobórz	Zambrów	Zambrów
Drozdowo	Łomża	Łomża*
Jedwabne	Jedwabne	Stawiski
Kołaki	Kołaki	Zambrów
Kupiski	Łomża	Łomża*
Lubotyń	Lubotyń	„
Mały Płock	Mały Płock	Kolno
Miastkowo	Miastkowo k. Łomży	Łomża*
Przytuły	Jedwabne	Stawiski
Puchały	Czerwony Bór	Zambrów
Rogienice	Mały Płock	Stawiski
Rutki	Rutki Kossaki	Zambrów
Stawiski	Stawiski	Stawiski
Szczepankowo	Łomża	Łomża*
Szumowo	Szumowo	Zambrów

*) Z dniem 1.IV. 1939 r. przyłączony do wojew. warszawskiego.

Gminy wiejskie	Poczta	Sąd grodzki
Śniadowo	Śniadowo	Łomża*
Miasta		
Jedwabne	Jedwabne	Stawiski
Kolno	Kolno	Kolno
Łomża	Łomża	Łomża*
Nowogród	Nowogród	„
Stawiski	Stawiski	Stawiski
Zambrów	Zambrów	Zambrów

Powiat Ostrołęcki *)

Powierzchnia 2 281 km², ludność 112 587

12 gmin wiejskich, 1 miasto, 253 gromady

Gminy wiejskie	Poczta	Sąd grodzki
Czarnia	Czarnia k. Myszyńca	Myszyniec
Czerwin	Czerwin	Ostrołęka*
Durlasy	Ostrołęka	„
Gawrychy	Zbójna k. Łomży	„
Goworowo	Goworowo	Kolno
Kadzidło	Kadzidło	Myszyniec
Łyse	Łyse	„
Myszyniec	Myszyniec	„
Piski	Piski	Ostrołęka*
Rzekuń	Ostrołęka	„
Troszyn	Troszyn	„
Turośl	Turośl	Kolno
Miasta		
Ostrołęka	Ostrołęka	Ostrołęka*

Powiat Ostrowski *)

Powierzchnia 1 467 km², ludność 99 741

11 gmin wiejskich, 2 miasta, 289 gromad

Gminy wiejskie	Poczta	Sąd grodzki
Boguty	Boguty	Czyżew*

*) Z dniem 1.IV. 1939 r. przyłączony do wojew. warszawskiego.

Gminy wiejskie	Poczta	Sąd grodzki
Brańszczyk	Brańszczyk	Ostrów Mazow.*
Długosiodło	Długosiodło	„ „
Jasienica	~~Ostrów~~ Jasienica Mazow.	„ „
Komorowo	Komorowo k. Ostrowi Mazow.	„ „
Nur	Nur	Czyżew
Orło	Małkinia	Ostrów Mazow.*
Poręba	Poręba n. Bugiem	„ „
Szulborze-Koty	Czyżew	Czyżew
Warchoły	Andrzejewo k. Czyżewa	„
Zaręby Kościelne	Zaręby Kościelne	„
Miasta		
Brok	Brok	Ostrów Mazow.*
Ostrów Mazowiecka	Ostrów Mazow.	„ „

Powiat Sokólski

Powierzchnia 2 333 km², ludność 103 135

12 gmin wiejskich, 3 miasta, 354 gromady

Gminy wiejskie	Poczta	Sąd grodzki
Dąbrowa	Dąbrowa grodz.	Różanystok
Janów	Janów k. Sokółki	Sokółka*
Korycin	Korycin	Czarna Wieś
Kuźnica	Kuźnica k. Grodna	Kuźnica
Nowy Dwór	Nowy Dwór k. Grodna	Sokółka*
Odelsk	Odelsk	Kuźnica
Sidra	Sidra	„
Sokolany	Sokółka	Sokółka*
Sokółka	Sokółka	„
Suchowola	Suchowola	„
Szudziałowo	Szudziałowo	„
Zalesie	Kuźnica k. Grodna	„
Miasta		
Dąbrowa Grodzieńska	Dąbrowa grodz.	Sokółka* „
Sokółka	Sokółka	„
Suchowola	Suchowola	„

Powiat Suwalski

Powierzchnia 2 246 km², ludność 110 124

17 gmin wiejskich, 2 miasta, 457 gromad

Gminy wiejskie	Poczta	Sąd grodzki
Andrzejewo	Szypliszki	Suwałki*
Berżniki	Berżniki	Sejny
Filipów	Filipów	Suwałki*
Giby	Giby	Sejny
Huta	Suwałki	Suwałki*
Jeleniewo	Jeleniewo	„
Kadaryszki	Rutka-Tartak	„
Koniecbór	Raczki	„
Krasnopol	Krasnopol	Sejny
Krasnowo	Sejny	„
Kuków	Suwałki	Suwałki*
Pawłówka	Pawłówka	„
Przerośl	Przerośl	„
Sejwy	Szypliszki	Sejny
Wiżajny	Wiżajny	Suwałki*
Wólka	Bakałarzewo	„
Zaboryszki	Szypliszki	„
Miasta		
Sejny	Sejny	Sejny
Suwałki	Suwałki	Suwałki*

Powiat Szczuczyński

Powierzchnia 1 451 km², ludność 68 215

10 gmin wiejskich, 3 miasta, 215 gromad

Gminy wiejskie	Poczta	Sąd grodzki
Bełda	Rajgród	Grajewo*
Białaszewo	Białaszewo k. Graj	Szczuczyn Białost.
Bogusze	Grajewo	Grajewo*
Grabowo	Grabowo k. Łomży	Szczuczyn Białost.
Lachowo	Kolno	„ „
Pruska	Kroszewo	Grajewo*
Radziłów	Radziłów	Szczuczyn Białost.
Ruda	Grajewo	Grajewo*

Gminy wiejskie	Poczta	Sąd grodzki
Szczuczyn	Szczuczyn Białost.	Szczuczyn Białost.
Wąsosz	Szczuczyn Białost.	„ „
Miasta		
Grajewo	Grajewo	Grajewo*
Rajgród	Rajgród	„
Szczuczyn Białost.	Szczuczyn Białost.	Szczuczyn Białost.

Powiat Wołkowyski

Powierzchnia 3 938 km², ludność 171 327

16 gmin wiejskich, 2 miasta, 389 gromad

Gminy wiejskie	Poczta	Sąd grodzki
Biskupice	Wołkowysk	Wołkowysk*
Izabelin	Izabelin	„
Jałówka	Jałówka	Świsłocz
Krzemienica	Krzemienica Kośc.	Zelwa
Łysków	Łysków k. Słonima	Porozów
Międzyrzecz	Międzyrzecz k. Zelwy	Zelwa
Mścibów	Mścibów	Wołkowysk*
Piaski	Piaski k. Wołkowyska	„
Podorosk	Podorosk	Porozów
Porozów	Porozów	„
Roś	Roś	Wołkowysk*
Szydłowice	Szydłowice k. Wołkowyska	„
Świsłocz	Świsłocz	Świsłocz
Tarnopol	Łuka n. Narwią	„
Tereszki	Werejki	Wołkowysk*
Zelwa	Zelwa	Zelwa
Miasta		
Świsłocz	Świsłocz	Świsłocz
Wołkowysk	Wołkowysk	Wołkowysk*

Powiat Wysokomazowiecki

Powierzchnia 1 467 km², ludność 86 984

10 gmin wiejskich, 4 miasta, 383 gromady

Gminy wiejskie	Poczta	Sąd grodzki
Dmochy-Glinki	Czyżew	Czyżew

Gminy wiejskie	Poczta	Sąd grodzki
Klukowo	Klukowo	Wysokie Mazow. *
Kowalewszczyzna	Jeńki	Sokoły
Piekuty	Piekuty Nowe	Wysokie Mazow.*
Piszczaty	Kobylin-Borzymy	Sokoły
Poświętne	Poświętne k. Łap	„
Sokoły	Sokoły	„
Stelmachowo	Tykocin	„
Szepietowo	Szepietowo	„
Wysokie Mazow.	Wysokie Mazow.	Wysokie Mazow.*
Miasta		
Łapy	Łapy	Sokoły
Sokoły	Sokoły	„
Tykocin	Tykocin	„
Wysokie Mazowieckie	Wysokie Mazow.	Wysokie Mazow.*

WOJEWÓDZTWO KIELECKIE

Powierzchnia 25 589 km², ludność 2 935 697

20 powiatów, 313 gmin wiejskich, 40 miast, 4 289 gromad

Powiat Będziński

Powierzchnia 459 km², ludność 231 310

9 gmin wiejskich, 3 miasta, 62 gromady

Gminy wiejskie	Poczta	Sąd grodzki
Bobrowniki	Bobrowniki k. Będzina	Czeladź *
Grodziec	Grodziec k. Będzina	„
Łagisza	Będzin	„
Łosień	Ząbkowice	Dąbrowa Górnicza *
Niwka	Niwka	Sosnowiec *
Olkusko-Siewierska	Strzemieszyce	Dąbrowa Górnicza *
Ożarowice	Świerklaniec	Czeladź *
Wojkowice Kościelne	Ząbkowice	Dąbrowa Górnicza *
Zagórze	Zagórze k. Dąbrowy Górn.	Sosnowiec *
Miasta		
Będzin	Będzin	Będzin *
Czeladź	Czeladź	Czeladź *
Dąbrowa Górnicza	Dąbrowa Górnicza	Dąbrowa Górnicza *

Powiat Częstochowski

Powierzchnia 1 855 km², ludność 182 560

21 gmin wiejskich, 2 miasta, 266 gromad

Gminy wiejskie	Poczta	Sąd grodzki
Dźbów	Częstochowa Blachownia	Częstochowa *
Grabówka	— „ —	„
Kamienica Polska	Kamienica Polska	„
Kamyk	~~Kamyk~~ Kłobuck	Kłobuck
Kuźniczka	Krzepice	Krzepice *
Lipie	Lipie	„
Miedzno	Miedzno k. Kłobucka	Kłobuck
Mykanów	Rudniki Częstochowskie	Częstochowa *
Olsztyn	Olsztyn	„
Opatów	Opatów Częstochowski	Krzepice *
Panki	Panki	„
Poczesna	Kamienica Polska	Częstochowa *
Popów	~~Miedzno k. Kłobucka~~	Kłobuck
Potok Złoty	Potok Złoty	Częstochowa *
Przyrów	~~Julianka~~ Przyrów	„
Przystajń	Panki	Krzepice *
Rędziny	Rudniki Częstoch.	Częstochowa *
Rększowice	~~Częstochowa~~ Kamienica Polska	„
Wancerzów	Mstów	„
Węglowice	Węglowice Częstochowskie	Kłobuck
Wrzosowa	Częstochowa 1.	Częstochowa *
Miasta		
Kłobuck	Kłobuck	Kłobuck
Krzepice	Krzepice	Krzepice *

Powiat Częstochowski miejski

Powierzchnia 48 km², ludność 117 179

m. Częstochowa	Częstochowa	Częstochowa *

Powiat Iłżecki

Powierzchnia 1 826 km², ludność 160 624

21 gmin wiejskich, 2 miasta, 293 gromady

Gminy wiejskie	Poczta	Sąd grodzki
Błaziny	Iłża	Iłża *
Chotcza	Chotcza Nowa	Lipsko *
Ciepielów	Ciepielów	„
Dziurków	Solec n. Wisłą	„
Krępa Kościelna	Krępa Kościelna	„
Krzyżanowice	Iłża	Iłża *
Lipsko	Lipsko n. Wisłą	Lipsko *
Łaziska	Bąkowa	Iłża *
Miechów	Kazanów	„
Mirzec	Mirzec k. Wąchocka	Wierzbnik *
Pawłowice	Pawłowice n. Wisłą	Lipsko *
Pętkowice	Bałtów	„
Rzeczniów	Rzeczniów	Iłża *
Rzepin	Pawłów k. Wierzbnika	Wierzbnik *
Sienno	Sienno k. Iłży	Iłża *
Skarżysko Kościelne	Skarżysko-Kamienna	Wierzbnik *
Solec	Solec n. Wisłą	Lipsko *
Styków	Wierzbnik	Wierzbnik *
Tarczek	Bodzentyn	„
Tarłów	Tarłów	Lipsko *
Wąchock	Wąchock	Wierzbnik *
Miasta		
Iłża	Iłża	Iłża *
Wierzbnik	Wierzbnik	Wierzbnik *

Powiat Jędrzejowski

Powierzchnia 1 277 km², ludność 109 842

13 gmin wiejskich, 1 miasto, 199 gromad

Gminy wiejskie	Poczta	Sąd grodzki
Brzegi	~~Sobków~~ Miąsowa	Jędrzejów *
Małogoszcz	Małogoszcz	„

Gminy wiejskie	Poczta	Sąd grodzki
Mierzwin	Jędrzejów	Jędrzejów *
Mstyczów	Mstyczów	„
Nagłowice	Nagłowice	„
Nawarzyce	Nawarzyce	„
Prząsław	Jędrzejów	„
Raków	Jędrzejów	„
Sędziszów	Sędziszów k. Jędrzejowa	„
Sobków	Sobków	„
Węgleszyn	Oksa	„
Wodzisław	Wodzisław k. Jędrzejowa	„
Złotniki	Małogoszcz	„
Miasta		
Jędrzejów	Jędrzejów	Jędrzejów *

Powiat Kielecki

Powierzchnia 1 946 km², ludność 219 297

19 gmin wiejskich, 2 miasta, 246 gromad

Gminy wiejskie	Poczta	Sąd grodzki
Bieliny	Bieliny	Daleszyce
Bodzentyn	Bodzentyn	Bodzentyn
Cisów	Raków k. Staszowa	Daleszyce
Daleszyce	Daleszyce	„
Dąbrowa	~~Kielce~~ Masłów	Kielce *
Dyminy	Kielce	Chęciny
Górno	~~Daleszyce~~ Bieliny	Daleszyce
Korzecko	Chęciny	Chęciny
Łopuszno	Łopuszno	Kielce *
Mniów	Mniów	„
Morawica	Morawica	Chęciny
Niewachlów	Kielce	Kielce *
Piekoszów	Piekoszów	„
Samsonów	Zagnańsk	„
Słupia Nowa	Słupia Nowa	Bodzentyn
Snochowice	Łopuszno	Kielce *
Suchedniów	Suchedniów	Bodzentyn

Gminy wiejskie	Poczta	Sąd grodzki
Szczecno	Daleszyce	Daleszyce
Zajączków	Zajączków kielecki	Chęciny
Miasta		
Chęciny	Chęciny	Chęciny
Kielce	Kielce	Kielce *

Powiat Konecki *)

Powierzchnia 1 862 km², ludność 179 808

18 gmin wiejskich, 4 miasta, 304 gromady

Gminy wiejskie	Poczta	Sąd grodzki
Bliżyn	Bliżyn	Skarżysko-Kamienna*
Borkowice	Borkowice	Końskie *
Chlewiska	Chlewiska	„
Czermno	Czermno	Przedbórz *
Duraczów	~~Stąporków~~ Końskie	Końskie *
Gowarczów	Gowarczów	„
Góry Mokre	Góry Mokre	Przedbórz *
Grodzisko	Radoszyce	„
Końskie	Końskie	„
Miedzierza	Smyków	Skarżysko-Kamienna*
Odrowąż	Odrowąż	Końskie *
Pijanów	Słupia k. Końskich	„
Przedbórz	Przedbórz	Przedbórz *
Radoszyce	Radoszyce	Końskie *
Ruda Maleniecka	Ruda Maleniecka	„
Skotniki	Skotniki	„
Sworzyce	Grabków	Przedbórz *
Szydłowiec	Szydłowiec k. Radomia	Skarżysko-Kamienna*
Miasta		
Końskie	Końskie	Końskie *

*) Z dn. 1.IV 1939 r. przyłączony do województwa łódzkiego, za wyjątkiem miast: Skarżysko - Kamienna i Szydłowiec oraz gmin wiejskich Bliżyn i Szydłowiec.

Biblioteka Wojsk. Akad. Polit.

Miasta	Poczta	Sąd grodzki
Przedbórz	Przedbórz	Przedbórz *
Skarżysko-Kamienna	Skarżysko-Kamienna	Skarżysko-Kamienna*
Szydłowiec	Szydłowiec k. Radomia	„

Powiat Kozienicki

Powierzchnia 1 857 km², ludność 143 107

19 gmin wiejskich, 2 miasta, 308 gromad

Gminy wiejskie	Poczta	Sąd grodzki
Bobrowniki	~~Miejska Dąbrowa~~ Głowaczów	Kozienice *
Brzeźnica	~~Brzeźnica~~ k. Kozienic	„
Brzóza	Głowaczów	Kozienice *
Góra Puławska	Puławy	Zwoleń *
Grabów nad Pilicą	Grabów n. Pilicą	Kozienice *
Grabów nad Wisłą	Grabów Stary	Zwoleń *
Jedlnia	Poświętne k. Pionek	Kozienice *
Kozienice	Kozienice	„
Mariampol	Głowaczów	„
Oblasy	Janowiec n. Wisłą	Zwoleń *
Pionki	Pionki	Kozienice *
Policzna	Garbatka	Zwoleń *
Rozniszew	~~Rozniszew~~ Magnuszew	Kozienice *
Sarnów	Gniewoszów	„
Sieciechów	Sieciechów	Zwoleń *
Suskowola	Pionki	Kozienice *
Świerze Górne	Świerze Górne	Zwoleń *
Tczów	Tczów Średni	Kozienice *
Trzebień	Magnuszew	Zwoleń *
Miasta		
Kozienice	Kozienice	Kozienice *
Zwoleń	Zwoleń	Zwoleń *

Powiat Miechowski

Powierzchnia 1 348 km², ludność 153 265

24 gminy wiejskie, 3 miasta, 291 gromada

Gminy wiejskie	Poczta	Sąd grodzki
Chodów	Miechów-Charsznica	Miechów *
Gruszów	Brzesko-Nowe	Proszowice *
Igołomia	Igołomia	„
Iwanowice	Iwanowice k. Słomnik	Słomniki *
Jaksice	Miechów	Miechów *
Kacice	Słomniki	Słomniki
Klimontów	Proszowice	Proszowice *
Koniusza	Koniusza	„
Kowala	Proszowice	„
Kozłów	Kozłów k. Miechowa	Miechów *
Książ Wielki	Książ Wielki k. Miechowa	„
Luborzyca	Kocmyrzów	Słomniki *
Łętkowice	Łętkowice	„
Michałowice	Michałowice k. Krakowa	„
Niedźwiedź	Słomniki	Słomniki *
Nieszków	Słaboszów	Miechów *
Pałecznica	Pałecznica	Proszowice *
Racławice	Racławice	Miechów *
Rzerzuśnia	Gołcza	„
Szreniawa	Szreniawa	„
Tczyca	Miechów-Charsznica	„
Wawrzeńczyce	Brzesko-Nowe	Proszowice *
Wielko-Zagórze	Miechów	Miechów *
Wierzbno	Wierzbno	Proszowice *
Miasta		
Miechów	Miechów	Miechów *
Proszowice	Proszowice	Proszowice *
Słomniki	Słomniki	Słomniki *

Powiat Olkuski

Powierzchnia 1 365 km², ludność 151 729

14 gmin wiejskich, 2 miasta, 199 gromad

Gminy wiejskie	Poczta	Sąd grodzki
Bolesław	Bolesław k. Olkusza	Olkusz *
Cianowice	Skała p. Ojcowem	Skała *
Dłużec	Wolbrom	Wolbrom
Jangrot	Wolbrom	„
Kidów	Pilica	Pilica *
Kroczyce	Kroczyce	„
Minoga	Skała p. Ojcowem	Skała *
Ogrodzieniec	Ogrodzieniec	Pilica *
Pilica	Pilica	„
Rabsztyn	Olkusz	Olkusz *
Skała	Skała p. Ojcowem	Skała *
Sławków	Sławków	Olkusz *
Sułoszowa	Sułoszowa	Skała *
Żarnowiec	Żarnowiec n. Pilicą	Wolbrom
Miasta		
Olkusz	Olkusz	Olkusz *
Wolbrom	Wolbrom	Wolbrom

Powiat Opatowski

Powierzchnia 1 639 km², ludność 186 547

23 gminy wiejskie, 2 miasta, 311 gromad

Gminy wiejskie	Poczta	Sąd grodzki
Baćkowice	Baćkowice	Opatów *
Bodzechów	Bodzechów	Ostrowiec Świętokrzyski *
Boksyce	~~Ostrowiec Świętokrzyski~~ Wąsniów	Ostrowiec Świętokrzyski *
Częstocice	Ostrowiec Świętokrzyski	Ostrowiec Świętokrzyski *
Czyżów Szlachecki	Czyżów Szlachecki	Opatów *
Ćmielów	Ćmielów	Ostrowiec Świętokrzyski *
Gęsice	Łagów k. Staszowa	Opatów *

Gminy wiejskie	Poczta	Sąd grodzki
Grzegorzewice	~~Grzegorzewice~~ Słupia Stara	Ostrowiec Świętokrzyski *
Iwaniska	Iwaniska	Opatów
Julianów	Tarłów	Ostrowiec Świętokrzyski *
Kunów	Kunów k. Wierzbnika	Ostrowiec Świętokrzyski *
Lasocin	Lasocin	Opatów
Łagów	Łagów k. Staszowa	Opatów *
Malkowice	Bogoria	„
Modliborzyce	Modliborzyce k. Iwanisk	„
Opatów	Opatów Kielecki	„
Ożarów	Ożarów k. Opatowa	„
Piórków	Łagów k. Staszowa	„
Rembów (Rębów)	Raków k. Staszowa	„
Ruda Kościelna	Bogoria Stara Kielce.	Ostrowiec Świętokrzyski
Sadowie (Sadów)	Sadowie k. Opatowa Kieleckiego	Opatów *
Waśniów	Waśniów	Ostrowiec Świętokrzyski
Wojciechowice	Wojciechowice	Opatów *
Miasta		
Opatów	Opatów	Opatów *
Ostrowiec Świętokrzyski	Ostrowiec Świętokrzyski	Ostrowiec Świętokrzyski *

Powiat Opoczyński *)

Powierzchnia 1 773 km², ludność 129 890

22 gminy wiejskie, 1 miasto, 347 gromad

Gminy wiejskie	Poczta	Sąd grodzki
Białaczów	Białaczów	Opoczno *
Drzewica	Drzewica	„
Goździków	Goździków	„

*) Z dniem 1.IV. 1939 r. przyłączony do wojew. łódzkiego.

Gminy wiejskie	Poczta	Sąd grodzki
Janków	Sławno k. Opoczna	Opoczno*
Klwów	Klwów	„
Krzczonów	Gielniów	„
Kuniczki	Sławno k. Opoczna	„
Machory	Żarnów	„
Niewierszyn	~~Aleksandrów~~ Dąbrowa nad ~~Pilicą~~ Czarną	„
Opoczno	Opoczno	„
Ossa	Odrzywół	„
Owczary	Sulejów	„
Przysucha	Przysucha	„
Radonia	Mniszków	„
Rusinów	~~Drzewica~~ gozdzików	„
Skrzyńsko	Przysucha	„
Studzianna	Poświętne n. Pilicą	„
Stużno	Gowarczów	„
Topolice	~~Żarnów~~ Białobrzegi opocz	„
Unewel	~~Tomaszów Mazow.~~	„
Wielka Wola	Parady	„
Zajączków	Błogie Rządowe	„

Miasta

Opoczno	Opoczno	Opoczno *

Powiat Pińczowski

Powierzchnia 1 149 km², ludność 126 098

20 gmin wiejskich, 3 miasta, 271 gromada

Gminy wiejskie	Poczta	Sąd grodzki
Bejsce	Dobiesławice	Kazimierza Wielka
Boszczynek	Skalbmierz	„
Chotel (Czerwony)	Wiślica	Pińczów *
Chroberz	Chroberz	„
Czarkowy	Wiślica	Kazimierza Wielka
Czarnocin	Czarnocin Pińczowski	„
Dobiesławice	Dobiesławice	„
Drożejowice	Skalbmierz	„
Góry	Góry Pińczowskie	Pińczów *

Gminy wiejskie	Poczta	Sąd grodzki
Kazimierza Wielka	Kazimierza Wielka	Kazimierza Wielka *
Kliszów	~~Pińczów~~ Kije	Pińczów *
Koszyce	Koszyce	Kazimierza Wielka *
Kościelec	Kościelec Pińczowski	„
Nagórzany	Kazimierza Wielka	„
Opatowiec	Opatowiec	„
Pińczów	Pińczów	Pińczów *
Sancygniów	Działoszyce	„
Topola	Skalbmierz	Kazimierza Wielka *
Zagość	Chroberz	Pińczów *
Złota	~~Chroberz~~ Złota	„
Miasta		
Działoszyce	Działoszyce	Kazimierza Wielka *
Pińczów	Pińczów	Pińczów *
Skalbmierz	Skalbmierz	Kazimierza Wielka *

Powiat Radomski

Powierzchnia 1 967 km², ludność 149 541

22 gminy wiejskie, 2 miasta, 343 gromady

Gminy wiejskie	Poczta	Sąd grodzki
Białobrzegi	Białobrzegi Radomskie	Białobrzegi *
Błotnica	Jedlińsk	„
Gębarzew	Skaryszew	Radom *
Gzowice	Jedlnia	„
Jedlińsk	Jedlińsk	„
Kowala (Stępocina)	Kowala Stępocina	„
Kozłów	Radom	„
Kuczki	Gozd	„
Orońsk (Orońsko)	Orońsko	„
Potworów	Potworów	Białobrzegi *
Przytyk	Przytyk	Radom *
Radom	Radom	„
Radzanów	Radzanów n. Pilicą	Białobrzegi *
Rogów	Jastrząb	Radom *
Skaryszew	Skaryszew	„
Stromiec	Stromiec	Białobrzegi *

Gminy wiejskie	Poczta	Sąd grodzki
Wielogóra	Jedlińsk	Radom *
Wieniawa	Wieniawa	„
Wierzbica	Wierzbica	„
Wolanów	Wolanów	„
Zakrzew	Zakrzew	„
Zalesie	Wierzbica	„
Miasta		
Skaryszew	Skaryszew	Radom *
Wyśmierzyce	Wyśmierzyce	Białobrzegi *

Powiat Radomski miejski

Powierzchnia 25 km², ludność 77 902

m. Radom	Radom	Radom *

Powiat Sandomierski

Powierzchnia 1 179 km², ludność 123 362

14 gmin wiejskich, 3 miasta, 245 gromad

Gminy wiejskie	Poczta	Sąd grodzki
Dwikozy	Dwikozy	Sandomierz *
Jurkowice	Jurkowice	Staszów *
Klimontów	Klimontów	Sandomierz *
Koprzywnica	Koprzywnica	„
Lipnik	Lipnik n. Opatówką	„
Łoniów	Łoniów	„
Obrazów	Obrazów	„
Osiek	Osiek k. Sandomierza	Sandomierz *
Połaniec	Połaniec	„
Rytwiany	Rytwiany	„
Samborzec	Samborzec	Sandomierz *
Tursko Wielkie	Strużki	Staszów *
Wilczyce	Wilczyce	Sandomierz *
Wiśniowa	Bogoria	Staszów *
Miasta		
Sandomierz	Sandomierz	Sandomierz *
Staszów	Staszów	Staszów *
Zawichost	Zawichost	Sandomierz *

Powiat Sosnowiecki miejski

Powierzchnia 33 km², ludność 108 959

m. Sosnowiec	Sosnowiec	Sosnowiec *

Powiat Stopnicki

Powierzchnia 1 590 km², ludność 153 091

25 gmin wiejskich, 2 miasta, 281 gromada

Gminy wiejskie	Poczta	Sąd grodzki
Busko	Busko-Zdrój	Busko-Zdrój
Chmielnik	Chmielnik	Chmielnik *
Drugnia	~~Drugnia~~ Pierzchnica	„
Gnojno	Gnojno	„
Grabki	Gnojno	Szydłów
Grotniki	Nowy Korczyn	Busko-Zdrój
Kurozwęki	Kurozwęki	Szydłów
Łubnice	Pacanów	Stopnica *
Maleszowa	Piotrkowice	Chmielnik *
Nowy Korczyn	Nowy Korczyn	Busko-Zdrój
Oględów	Staszów	Szydłów
Oleśnica	Oleśnica	Stopnica *
Pacanów	Pacanów	„
Pawłów	Nowy Korczyn	Busko-Zdrój
Pęczelice	Szczaworyż	„
Potok	Raków k. Staszowa	Szydłów
Radzanów	Busko-Zdrój	Busko-Zdrój
Stopnica	Stopnica	Stopnica *
Szaniec	Busko-Zdrój	Busko-Zdrój
Szczytniki	Stopnica	Stopnica *
Szydłów	Szydłów	Szydłów
Tuczępy	Tuczępy	„
Wolica	Stopnica	Stopnica *
Wójcza	Pacanów	„
Zborów	Solec-Zdrój	„
Miasta		
Busko-Zdrój	Busko-Zdrój	Busko-Zdrój
Chmielnik	Chmielnik	Chmielnik *

Powiat Włoszczowski

Powierzchnia 1 446 km², ludność 100 607

14 gmin wiejskich, 2 miasta, 190 gromad

Gminy wiejskie	Poczta	Sąd grodzki
Chrząstów	Koniecpol	Włoszczowa *
Dobromierz	Kluczewsko	„
Irządze	Szczekociny	Szczekociny *
Kluczewsko	Kluczewsko	Włoszczowa *
Krasocin	Krasocin	„
Kurzelów	Kurzelów	„
Lelów	Lelów	Szczekociny *
Moskarzew	Szczekociny	„
Oleszno	Oleszno Kieleckie	Włoszczowa *
Radków	Radków	„
Rokitno	Szczekociny	Szczekociny *
Secemin	Secemin	Włoszczowa *
Słupia	Słupia k. Włoszczowy	Szczekociny *
Włoszczowa	Włoszczowa	Włoszczowa *
Miasta		
Szczekociny	Szczekociny	Szczekociny *
Włoszczowa	Włoszczowa	Włoszczowa *

Powiat Zawierciański

Powierzchnia 945 km², ludność 130 979

15 gmin wiejskich, 1 miasto, 133 gromady

Gminy wiejskie	Poczta	Sąd grodzki
Koziegłowy	Koziegłowy	Koziegłowy
Koziegłówki	Koziegłowy	„
Kromołów	Zawiercie	Zawiercie *
Mierzęcice	Mierzęcice	„
Mrzygłód	Zawiercie	„
Myszków	Myszków	Żarki
Niegowa	Żarki	„
Pińczyce	Myszków	Koziegłowy
Poraj	Poraj k. Częstochowy	Żarki

Gminy wiejskie	Poczta	Sąd grodzki
Poręba	Poręba k. Zawiercia	Zawiercie *
Rokitno Szlacheckie	Łazy	„
Rudnik Wielki	Koziegłowy	Koziegłowy
Siewierz	Siewierz	Zawiercie *
Włodowice	Włodowice	„
Żarki	Żarki	Żarki
Miasto		
Zawiercie	Zawiercie	Zawiercie *

WOJEWÓDZTWO KRAKOWSKIE

Powierzchnia 17 380 km², ludność 2 297 802

18 powiatów, 195 gmin wiejskich, 47 miast, 1 798 gromad

Powiat Bialski

Powierzchnia 635 km², ludność 139127

8 gmin wiejskich, 4 miasta, 53 gromady

Gminy wiejskie	Poczta	Sąd grodzki
Bestwina	Bestwina	Biała Krakowska*
Biała	Biała Krakowska	„
Brzeszcze	Brzeszcze	Oświęcim
Bystra-Wilkowice	Bystra	Biała Krakowska*
Kęty	Kęty	Kęty
Osiek	Osiek k. Oświęcima	„
Oświęcim	Oświęcim	Oświęcim*
Porąbka	Porąbka k. Kęt	Kęty
Miasta		
Biała Krakowska	Biała Krakowska	Biała Krakowska*
Kęty	Kęty	Kęty
Oświęcim	Oświęcim	Oświęcim*
Wilamowice	Wilamowice	Kęty

Powiat Bocheński

Powierzchnia 877 km², ludność 113790

11 gmin wiejskich, 2 miasta, 135 gromad

Gminy wiejskie	Poczta	Sąd grodzki
Bochnia	Bochnia	Bochnia *
Bogucice	Bogucice	„
Lipnica Murowana	Lipnica Murowana	Wiśnicz
Łapanów	Łapanów	„
Niegowić	Niegowić k. Bochni	Niepołomice *
Rzezawa	Rzezawa	Bochnia *
Targowisko	Kłaj	Niepołomice *
Trzciana	Trzciana k. Bochni	Wiśnicz
Uście Solne	Uście Solne	Bochnia *
Wiśnicz Nowy	Wiśnicz Nowy	Wiśnicz
Zabierzów Bocheński	Zabierzów k. Niepołomic	Niepołomice *
Miasta		
Bochnia	Bochnia	Bochnia *
Niepołomice	Niepołomice	Niepołomice *

Powiat Brzeski

Powierzchnia 849 km², ludność 102226

11 gmin wiejskich, 1 miasto, 109 gromad

Gminy wiejskie	Poczta	Sąd grodzki
Borzęcin	Borzęcin	Radłów *
Czchów	Czchów	Brzesko *
Dębno	Dębno	„
Iwkowa	Iwkowa	„
Okocim	Okocim	„
Radłów	Radłów	Radłów *
Szczepanów	Szczepanów k. Brzeska	Brzesko *
Szczurowa	Szczurowa	Radłów *
Uszew	Uszew	Brzesko *
Wojnicz	Wojnicz	Wojnicz

Gminy wiejskie	Poczta	Sąd grodzki
Zakliczyn	Zakliczyn n. Dunajcem	Zakliczyn
Miasta		
Brzesko	Brzesko	Brzesko *

Powiat Chrzanowski

Powierzchnia 722 km², ludność 138061

10 gmin wiejskich, 5 miast, 75 gromad

Gminy wiejskie	Poczta	Sąd grodzki
Alwernia	Alwernia	Krzeszowice
Babice	Babice k. Alwerni	Chrzanów
Chełmek	Chełmek	„
Jaworzno	Jaworzno	Jaworzno *
Krzeszowice	Krzeszowice	Krzeszowice
Libiąż Mały	Libiąż Mały	Chrzanów *
Nowa Góra	Krzeszowice	Krzeszowice
Szczakowa	Szczakowa	Jaworzno *
Tenczynek	Tenczynek	Krzeszowice
Trzebinia	Trzebinia	Chrzanów *
Miasta		
Chrzanów	Chrzanów	Chrzanów
Jaworzno	Jaworzno	Jaworzno *
Krzeszowice	Krzeszowice	Krzeszowice
Szczakowa	Szczakowa	Jaworzno *
Trzebinia	Trzebinia	Trzebinia

Powiat Dąbrowski

Powierzchnia 650 km², ludność 66678

8 gmin wiejskich, 2 miasta, 96 gromad

Gminy wiejskie	Poczta	Sąd grodzki
Bolesław	Bolesław k. Tarnowa	Dąbrowa Tarnowska*
Dąbrowa	Dąbrowa Tarnowska	„
Gręboszów	Gręboszów	Żabno
Mędrzechów	Mędrzechów	Dąbrowa Tarnowska*

Gminy wiejskie	Poczta	Sąd grodzki
Otfinów	Otfinów	Żabno
Radgoszcz	Radgoszcz k. Tarnowa	Dąbrowa Tarnowska
Szczucin	Szczucin k. Tarnowa	„ „
Wietrzychowice	Wietrzychowice	Żabno
Miasta		
Dąbrowa Tarnowska	Dąbrowa Tarnowska	Dąbrowa Tarnowska*
Żabno	Żabno k. Tarnowa	Żabno

Powiat Dębicki

Powierzchnia 1141 km², ludność 110925

10 gmin wiejskich, 4 miasta, 98 gromad

Gminy wiejskie	Poczta	Sąd grodzki
Borek Wielki	Borek Wielki	Ropczyce *
Czarna ad Tarnow	Czarna k. Pilzna	Pilzno *
Dębica	Dębica	Dębica *
Olchowa	Sędziszów Małopolski	Ropczyce *
Paszczyna	Lubzina	Dębica *
Pilzno	Pilzno	Pilzno *
Ropczyce	Ropczyce	Ropczyce *
Sędziszów	Sędziszów Małopolski	„
Straszęcin	Straszęcin	Dębica *
Wielopole Skrzyńskie	Wielopole Skrzyńskie	Ropczyce *
Miasta		
Dębica	Dębica	Dębica *
Pilzno	Pilzno	Pilzno *
Ropczyce	Ropczyce	Ropczyce *
Sędziszów	Sędziszów Małopolski	„

Powiat Gorlicki

Powierzchnia 1079 km², ludność 104805

11 gmin wiejskich, 2 miasta, 89 gromad

Gminy wiejskie	Poczta	Sąd grodzki
Biecz	Biecz	Biecz *
Bobowa	Bobowa k. Stróż	Ciężkowice
Glinik Mariampolski	Glinik Mariampolski	Gorlice *
Gładyszów	Gładyszów	„
Lipinki	Lipinki k. Biecza	„
Łużna	Łużna	„
Ropa	Ropa	„
Rzepiennik Strzyżewski	Rzepiennik Strzyżewski	Biecz *
Sękowa	Sękowa	Gorlice *
Śnietnica	Śnietnica	Grybów
Uście Ruskie	Uście Ruskie	Gorlice *
Miasta		
Biecz	Biecz	Biecz *
Gorlice	Gorlice	Gorlice *

Powiat Jasielski

Powierzchnia 1055 km², ludność 116146

12 gmin wiejskich, 1 miasto, 148 gromad

Gminy wiejskie	Poczta	Sąd grodzki
Brzostek I	Brzostek	Brzostek
Brzostek II	Brzostek	„
Dębowiec	Dębowiec	Jasło *
Jasło	Jasło	„
Jodłowa	Jodłowa	Brzostek
Kołaczyce	Kołaczyce	Jasło *
Krempna	Krempna	Żmigród
Osiek Jasielski	Osiek k. Żmigrodu	„
Skołyszyn	Skołyszyn	Jasło *
Szerzyny	Szerzyny	„
Tarnowiec	Tarnowiec	„
Żmigród Nowy	Żmigród	Żmigród

Miasta	Poczta	Sąd grodzki
Jasło	Jasło	Jasło *

Powiat Krakowski

Powierzchnia 884 km², ludność 187509

19 gmin wiejskich, 2 miasta, 175 gromad

Gminy wiejskie	Poczta	Sąd grodzki
Bieżanów	Bieżanów	Wieliczka *
Borek Fałęcki	Borek Fałęcki	Kraków *
Bronowice Małe	Bronowice Małe	„
Czernichów	Czernichów	Liszki
Koźmice Wielkie	Koźmice Wielkie	Wieliczka
Liszki	Liszki	Liszki
Mogiła	Mogiła	Kraków *
Piaski Wielkie	Piaski Wielkie	„
Prądnik Czerwony	Prądnik Czerwony	„
Prokocim	Prokocim	„
Radziszów	Radziszów k. Skawiny	Skawina
Ruszcza	Ruszcza	Kraków *
Świątniki Górne,	Świątniki Górne	„
Trąbki	Trąbki	Wieliczka *
Tyniec	Skawina	Skawina
Węgrzce Wielkie	Wieliczka	Wieliczka *
Wola Duchacka	Kraków	Kraków *
Zabierzów	Zabierzów k. Krakowa	„
Zielonki	Zielonki	„
Miasta		
Skawina	Skawina	Skawina
Wieliczka	Wieliczka	Wieliczka *

Powiat Krakowski miejski

Powierzchnia 48 km², ludność 219286

m. Kraków	Kraków	Kraków *

Powiat Limanowski

Powierzchnia 944 km², ludność 87279

11 gmin wiejskich, 1 miasto, 84 gromady

Gminy wiejskie	Poczta	Sąd grodzki
Dobra	Dobra k. Limanowy	Mszana Dolna *
Jodłownik	Jodłownik	Limanowa*
Kamienica	Kamienica k. Łącka	„
Limanowa	Limanowa	„
Łukowica	Łukowica	„
Mszana Dolna I	Mszana Dolna	Mszana Dolna*
Mszana Dolna II	Mszana Dolna	„ „
Niedźwiedź	Niedźwiedź	„ „
Skrzydlna	Skrzydlna	„ „
Tymbark	Tymbark	Limanowa*
Ujanowice	Ujanowice	„
Miasta		
Limanowa	Limanowa	Limanowa*

Powiat Mielecki

Powierzchnia 901 km², ludność 77465

9 gmin wiejskich, 2 miasta, 93 gromady

Gminy wiejskie	Poczta	Sąd grodzki
Borowa	Borowa k. Mielca	Mielec*
Czermin	Czermin k. Mielca	„
Gawłuszowice	Gawłuszowice	„
Mielec	Mielec	„
Padew Narodowa	Padew	„
Przecław	Przecław	„
Radomyśl Wielki	Radomyśl Wielki	Radomyśl Wielki
Tuszów Narodowy	Tuszów Narodowy	Mielec*
Wadowice Górne	Wadowice Górne	Radomyśl Wielki
Miasta		
Mielec	Mielec	Mielec*
Radomyśl Wielki	Radomyśl Wielki	Radomyśl Wielki

Powiat Myślenicki

Powierzchnia 988 km², ludność 102692

10 gmin wiejskich, 3 miasta, 94 gromady

Gminy wiejskie	Poczta	Sąd grodzki
Bystra	Bystra k. Jordanowa	Jordanów*
Gdów	Gdów	Dobczyce
Łętownia	Łętownia k. Jordanowa	Jordanów*
Myślenice	Myślenice	Myślenice*
Pcim	Pcim	„
Raciechowice	Raciechowice	Dobczyce
Siepraw	Siepraw	Myślenice*
Skawa	Skawa	Jordanów*
Sułkowice	Sułkowice	Myślenice*
Wiśniowa	Wiśniowa k. Dobczyc	Dobczyce
Miasta		
Dobczyce	Dobczyce	Dobczyce
Jordanów	Jordanów	Jordanów*
Myślenice	Myślenice	Myślenice*

Powiat Nowosądecki

Powierzchnia 1571 km², ludność 183867

15 gmin wiejskich, 6 miast, 178 gromad

Gminy wiejskie	Poczta	Sąd grodzki
Chełmiec Polski	Nowy Sącz	Nowy Sącz*
Grybów	Grybów	Grybów*
Kobyle-Gródek	Gródek n. Dunajcem	Nowy Sącz*
Korzenna	Korzenna	Grybów*
Krynica-Wieś	Krynica	Muszyna*
Łabowa	Łabowa	Nowy Sącz*
Łącko	Łącko	Stary Sącz*
Łososina Dolna	Łososina Dolna	Nowy Sącz*
Muszyna	Muszyna	Muszyna*
Nawojowa	Nawojowa	Nowy Sącz*
Nowy Sącz	Nowy Sącz	„ „
Piwniczna	Piwniczna	Stary Sącz*

Gminy wiejskie	Poczta	Sąd grodzki
Podegrodzie	Podegrodzie	Stary Sącz*
Stary Sącz	Stary Sącz	„ „
Tylicz	Tylicz	Muszyna
Miasta		
Grybów	Grybów	Grybów
Krynica	Krynica	Muszyna*
Muszyna	Muszyna	„
Nowy Sącz	Nowy Sącz	Nowy Sącz*
Piwniczna	Piwniczna	Stary Sącz*
Stary Sącz	Stary Sącz	„ „

Powiat Nowotarski

Powierzchnia 1893 km², ludność 129489

18 gmin wiejskich, 2 miasta, 99 gromad

Gminy wiejskie	Poczta	Sąd grodzki
Bukowina	Bukowina	Zakopane*
Chochołów	Chochołów	Czarny Dunajec*
Ciche	Ciche k. Czarnego Dunajca	„ „
Czarny Dunajec	Czarny Dunajec	„ „
Czorsztyn	Czorsztyn	Krościenko*
Jabłonka	Jabłonka Orawska	Czarny Dunajec *
Kościelisko	Kościelisko	Zakopane*
Krościenko	Krościenko n. Dunajcem	Krościenko*
Ludźmierz	Ludźmierz	Nowy Targ*
Łapsze Niżne	Niedzica	„ „
Łopuszna	Nowy Targ	„ „
Ochotnica	Ochotnica	Krościenko*
Odrowąż	Odrowąż k. Czarnego Dunajca	Czarny Dunajec*
Poronin	Poronin	Zakopane
Raba Wyżna	Raba Wyżna	Nowy Targ*
Rabka	Rabka	Jordanów
Szaflary	Szaflary	Nowy Targ*
Szczawnica Wyżna	Szczawnica	Krościenko*
Miasta		
Nowy Targ	Nowy Targ	Nowy Targ*
Zakopane	Zakopane	Zakopane

Powiat Tarnowski

Powierzchnia 881 km², ludność 142365

10 gmin wiejskich, 2 miasta, 95 gromad

Gminy wiejskie	Poczta	Sąd grodzki
Ciężkowice	Ciężkowice	Ciężkowice
Gromnik	Gromnik	Tuchów
Gumniska	Tarnów	Tarnów*
Klikowa	Klikowa	„
Lisia Góra	Lisia Góra	„
Mościce	Mościce	„
Pleśna	Łowczówek Pleśna	„
Ryglice	Ryglice	Tuchów
Tuchów	Tuchów	„
Wierzchosławice	Wierzchosławice Tarnowskie	Tarnów*
Miasta		
Tarnów	Tarnów	Tarnów*
Tuchów	Tuchów	Tuchów

Powiat Wadowicki

Powierzchnia 1109 km², ludność 145143

12 gmin wiejskich, 5 miast, 108 gromad

Gminy wiejskie	Poczta	Sąd grodzki
Andrychów	Andrychów	Andrychów
Brzeźnica	Brzeźnica k. Skawiny	Wadowice*
Kalwaria	Kalwaria Zebrzydowska	Kalwaria Zebrzydowska
Maków	Maków Podhalański	Maków Podhalański*
Mucharz	Mucharz	Wadowice *
Spytkowice	Spytkowice k. Zatora	Zator
Stryszów	Stryszów	Kalwaria Zebrz.
Wadowice	Wadowice	Wadowice *
Wieprz	Wieprz	Andrychów
Zator	Zator	Zator

Gminy wiejskie	Poczta	Sąd grodzki
Zawoja	Zawoja	Maków Podhalański *
Zembrzyce	Zembrzyce	Wadowice *
Miasta		
Andrychów	Andrychów	Andrychów
Kalwaria Zebrzydowska	Kalwaria Zebrzydowska	Kalwaria Zebrzydowska
Maków Podhalański	Maków Podhalański	Maków Podhalański *
Wadowice	Wadowice	Wadowice *
Zator	Zator	Zator

Powiat Żywiecki

Powierzchnia 1153 km², ludność 130949

10 gmin wiejskich, 2 miasta, 69 gromad

Gminy wiejskie	Poczta	Sąd grodzki
Cięcina	Węgierska Górka	Milówka*
Gilowice	Rychwałd k. Żywca	Żywiec *
Jeleśnia	Jeleśnia	„
Łodygowice	Łodygowice	„
Milówka	Milówka	Milówka *
Rajcza	Rajcza k. Żywca	„
Sporysz	Sporysz	Żywiec *
Stryszawa	Lachowice k. Żywca	Sucha
Ślemień	Ślemień	„
Zabłocie	Żywiec	Żywiec *
Miasta		
Sucha	Sucha	Sucha
Żywiec	Żywiec	Żywiec *

WOJEWÓDZTWO LUBELSKIE

Powierzchnia 31176 km², ludność 2 464 636

19 powiatów, 275 gmin wiejskich, 33 miasta, 3 983 gromady

Powiat Bialski

Powierzchnia 2122 km², ludność 116042

21 gmin wiejskich, 3 miasta, 239 gromad

Gminy wiejskie	Poczta	Sąd grodzki
Bohukały	Janów Podlaski	Janów Podlaski *
Dobryń	Piszczac	Piszczac *
Dubów	Biała Podlaska	Biała Podlaska *
Hołowczyce	Konstantynów n. Bugiem	Janów Podlaski *
Huszcza	Łomazy	Biała Podlaska *
Kobylany	Terespol n. Bugiem	Piszczac *
Kodeń	Kodeń	„
Kostomłoty	Kodeń	„
Kościeniewicze	Piszczac	„
Łomazy	Łomazy	Biała Podlaska *
Pawłów	Janów Podlaski	Janów Podlaski *
Piszczac	Piszczac	Piszczac *
Rokitno	Janów Podlaski	Janów Podlaski *
Rossosz	Rossosz	Biała Podlaska *
Sidorki	Biała Podlaska	„ „
Sitnik	Biała Podlaska	„ „

Gminy wiejskie	Poczta	Sąd grodzki
Swory	Swory	Biała Podlaska
Tuczna	Tuczna	Piszczac *
Witulin	Leśna Podlaska	Janów Podlaski *
Zabłocie	Kodeń	Piszczac *
Zakanale	Konstantynów n. Bugiem	Janów Podlaski *
Miasta		
Biała Podlaska	Biała Podlaska	Biała Podlaska *
Janów Podlaski	Janów Podlaski	Janów Podlaski *
Terespol	Terespol	Piszczac *

Powiat Biłgorajski

Powierzchnia 1720 km², ludność 116951

15 gmin wiejskich, 1 miasto, 104 gromady

Gminy wiejskie	Poczta	Sąd grodzki
Aleksandrów	Aleksandrów Biłgorajski	Biłgoraj *
Babice	Obsza	Tarnogród
Biszcza	Biszcza	„
Frampol	Frampol	Biłgoraj *
Goraj	Goraj	„
Huta Krzeszowska	Huta Krzeszowska	„
Kocudza	Frampol	„
Krzeszów	Krzeszów	Tarnogród
Księżpol	Księżpol	„
Łukowa	Łukowa k. Biłgoraja	„
Potok	Potok Górny	„
Puszcza Solska	Biłgoraj	Biłgoraj *
Sól	Biłgoraj	„
Tarnogród	Tarnogród	Tarnogród
Wola Różaniecka	Tarnogród	„
Miasta		
Biłgoraj	Biłgoraj	Biłgoraj *

Powiat Chełmski

Powierzchnia 1975 km², ludność 162340

13 gmin wiejskich, 1 miasto, 361 gromada

Gminy wiejskie	Poczta	Sąd grodzki
Bukowa	Sawin	Chełm Lubelski *
Krzywiczki	Chełm Lubelski	„ „
Olchowiec	Wierzbica k. Chełma Lubelskiego	„ „
Pawłów	Pawłów k. Lublina	„ „
Rakołupy	Leśniowice	„ „
Rejowiec	Rejowiec Lubelski	„ „
Siedliszcze	Siedliszcze n. Wieprzem	„ „
Staw	Staw Lubelski	„ „
Świerze	Świerze	„ „
Turka	Dorohusk	„ „
Wiszniewice	Cyców	„ „
Wojsławice	Wojsławice	„ „
Żmudź	Żmudź	„ „
Miasta		
Chełm	Chełm Lubelski	Chełm Lubelski *

Powiat Garwoliński*)

Powierzchnia 1974 km², ludność 159942

19 gmin wiejskich, 2 miasta, 270 gromad

Gminy wiejskie	Poczta	Sąd grodzki
Górzno	Garwolin	Garwolin *
Kłoczew	Kłoczew	Sobolew *
Łaskarzew	Łaskarzew	Garwolin *
Łaskarzew - Osada	Łaskarzew	„
Maciejowice	Maciejowice	Sobolew *
Miastków	Miastków k. Garwolina	Garwolin *
Osieck	Osieck k. Pilawy	„

*) Z dniem 1.IV. 1939 r. przyłączony do wojew. warszawskiego.

Gminy wiejskie	Poczta	Sąd grodzki
Parysów	Parysów	Garwolin
Podłęż	Maciejowice	Sobolew *
Ryki	Ryki	„
Sobienie - Jeziory	Sobienie Jeziory	Garwolin *
Sobolew	Sobolew	Sobolew *
Stężyca	Stężyca	„
Trojanów	Trojanów	„
Ułęż	Ryki	„
Warszawice	Sobienie Jeziory	Garwolin *
Wilga	Wilga	„
Wola Rębkowska	Garwolin	„
Żelechów	Żelechów	Sobolew *
Miasta		
Garwolin	Garwolin	Garwolin *
Żelechów	Żelechów	Sobolew *

Powiat Hrubieszowski

Powierzchnia 1575 km², ludność 129957

12 gmin wiejskich, 2 miasta, 220 gromad

Gminy wiejskie	Poczta	Sąd grodzki
Białopole	Białopole	Hrubieszów *
Dołhobyczów	Dołhobyczów	„
Grabowiec	Grabowiec	„
Horodło	Horodło	„
Kryłów	Kryłów	„
Miączyn	Miączyn	„
Mieniany	Hrubieszów	„
Miętkie	Turkowice	„
Mołodiatycze	Mołodiatycze	„
Moniatycze	Moniatycze	„
Uchanie	Uchanie	„
Werbkowice	Werbkowice	„
Miasta		
Dubienka	Dubienka	Hrubieszów *
Hrubieszów	Hrubieszów	„

Powiat Janowski

Powierzchnia 1960 km², ludność 152718

15 gmin wiejskich, 2 miasta, 211 gromad

Gminy wiejskie	Poczta	Sąd grodzki
Annopol	Annopol	Kraśnik *
Batorz	Batorz	Janów Lubelski *
Brzozówka	Polichna Górna	„ „
Chrzanów	Chrzanów k. Janowa Lub.	„ „
Dzierzkowice	Dzierzkowice	Kraśnik *
Gościeradów	Gościeradów	„
Kawęczyn	Janów Lubelski	Janów Lubelski *
Kosin	Kosin n. Wisłą	Kraśnik *
Modliborzyce	Modliborzyce k. Kraśnika	Janów Lubelski *
Potok	Potok Wielki	„ „
Trzydnik	Trzydnik Duży	Kraśnik *
Urzędów	Urzędów	„
Wilkołaz	Wilkołaz	„
Zaklików	Zaklików	Janów Lubelski *
Zakrzówek	Zakrzówek	Kraśnik *
Miasta		
Janów Lubelski	Janów Lubelski	Janów Lubelski *
Kraśnik	Kraśnik	Kraśnik *

Powiat Krasnystawski

Powierzchnia 1521 km², ludność 134159

14 gmin wiejskich, 1 miasto, 179 gromad

Gminy wiejskie	Poczta	Sąd grodzki
Czajki	Kraśniczyn	Krasnystaw *
Fajsławice	Fajsławice	„
Gorzków	Gorzków	„
Izbica	Izbica n. Wieprzem	„
Krasnystaw	Krasnystaw	„
Łopiennik	Łopiennik Górny	„

Gminy wiejskie	Poczta	Sąd grodzki
Rudnik	Rudnik k. Krasnegostawu	Turobin
Rybczewice	Rybczewice	Krasnystaw *
Siennica Różana	Siennica Różana	„
Tarnogóra	Izbica n. Wieprzem	„
Turobin	Turobin	Turobin
Wysokie	Wysokie k. Krasnegostawu	„
Zakrzew	Zakrzew k. Krasnegostawu	„
Żółkiewka	Żółkiewka	„
Miasta		
Krasnystaw	Krasnystaw	Krasnystaw *

Powiat Lubartowski

Powierzchnia 1389 km², ludność 107991

14 gmin wiejskich, 2 miasta, 193 gromady

Gminy wiejskie	Poczta	Sąd grodzki
Czemierniki	Czemierniki	Lubartów *
Firlej	Firlej	„
Kamionka	Kamionka k. Lubartowa	„
Ludwin	Łęczna	„
Luszawa	Leszkowice	„
Łuck	Lubartów	„
Michów Lubartowski	Michów k. Lubartowa	„
Niemce	Niemce	„
Rudno	Michów k. Lubartowa	„
Samoklęski	Kamionka k. Lubartowa	„
Spiczyn	Spiczyn	„
Syrniki	Lubartów	„
Tarło	Lubartów	„
Wielkie	Michów k. Lubartowa	„

Miasta	Poczta	Sąd grodzki
Lubartów	Lubartów	Lubartów *
Łęczna	Łęczna	„

Powiat Lubelski

Powierzchnia 1889 km², ludność 163502

16 gmin wiejskich, 296 gromad

Gminy wiejskie	Poczta	Sąd grodzki
Bełżyce	Bełżyce	Lublin *
Brzeziny	Puchaczów	„
Bychawa	Bychawa	„
Chodel	Chodel	„
Jastków	Jastków	„
Jaszczów	Jaszczów	„
Konopnica	Lublin	„
Krzczonów	Krzczonów	„
Mełgiew	Minkowice	„
Niedrzwica	Niedrzwica Duża	„
Piaski	Piaski k. Lublina	„
Piotrków	Jabłonna Lubelska	„
Piotrowice	Piotrowice k. Lublina	„
Wojciechów	Wojciechów Lubelski	„
Wólka	Wólka lubelska	„
Zemborzyce	Zemborzyce k. Lublina	„

Powiat Lubelski miejski

Powierzchnia 30 km², ludność 112285

m. Lublin	Lublin	Lublin *

Powiat Łukowski

Powierzchnia 1762 km², ludność 129083

17 gmin wiejskich, 3 miasta, 229 gromad

Gminy wiejskie	Poczta	Sąd grodzki
Białobrzegi	Kock	Adamów *
Celiny	Nurzyna	Łuków *

Gminy wiejskie	Poczta	Sąd grodzki
Dąbie	Łuków	Łuków
Gołąbki	Łuków	„
Gułów	Adamów	Adamów *
Jarczew	Żelechów	Stoczek Łukowski *
Łuków	Łuków	Łuków *
Łysobyki	Łysobyki	Adamów *
Mysłów	Żelechów	Stoczek Łukowski *
Prawda	Stoczek Łukowski	„ „
Radoryż	Krzywda	Łuków *
Serokomla	Serokomla	Adamów *
Stanin	Stanin	Łuków *
Trzebieszów	Trzebieszów	„
Tuchowicz	Stanin	„
Ulan	Łuków	„
Wojcieszków	Adamów	Adamów *
Miasta		
Kock	Kock	Adamów *
Łuków	Łuków	Łuków *
Stoczek Łukowski	Stoczek Łukowski	Stoczek Łukowski *

Powiat Puławski

Powierzchnia 1688 km², ludność 172267

17 gmin wiejskich, 2 miasta, 287 gromad

Gminy wiejskie	Poczta	Sąd grodzki
Baranów n. Wieprzem	Baranów n. Wieprzem	Puławy*
Celejów	Kazimierz Dolny	„
Garbów	Garbów	„
Godów	Chodel	Opole *
Gołąb	Gołąb	Puławy*
Irena *)	Irena	„
Kamień	Kamień Puławski	Opole *
Karczmiska	Karczmiska	„
Końskowola	Końskowola	Puławy*
Kurów	Kurów	„
Markuszów	Markuszów	„
Nałęczów	Nałęczów	„

*) Z dniem 1.IV. 1939 r. przyłączona do wojew. warszawskiego

Gminy wiejskie	Poczta	Sąd grodzki
Opole	Opole	Opole *
Rybitwy	Józefów n. Wisłą	„
Szczekarków	Wilków n. Wisłą	„
Wąwolnica	Wąwolnica	„
Żyrzyn	Żyrzyn k. Puław	Puławy*
Miasta		
Kazimierz Dolny	Kazimierz Dolny	Puławy*
Puławy	Puławy	„

Powiat Radzyński

Powierzchnia 1621 km², ludność 99013

14 gmin wiejskich, 2 miasta, 165 gromad

Gminy wiejskie	Poczta	Sąd grodzki
Biała	Radzyń Podlaski	Radzyń *
Brzozowy Kąt	Komarówka Podl.	„
Jabłoń	Jabłoń	„
Kąkolownica (Kąkolewnica)	Kąkolewnica	„
Komarówka Podlaska	Komarówka Podl.	„
Milanów	Milanów	„
Misie	Międzyrzec Podlaski	Międzyrzec Podl. *
Siemień	Parczew	Radzyń *
Suchowola	Wohyń	„
Szóstka	Międzyrzec Podlaski	Międzyrzec Podl. *
Tłuściec	Międzyrzec Podlaski	„ „
Wohyń	Wohyń	Radzyń *
Zahajki	Międzyrzec Podlaski	Międzyrzec Podl. *
Żerocin	Międzyrzec Podlaski	„ „
Miasta		
Międzyrzec Podlaski	Międzyrzec Podlaski	Międzyrzec Podl. *
Radzyń Podlaski	Radzyń Podlaski	Radzyń Podl. *

Powiat Siedlecki

Powierzchnia 1988 km², ludność 151411

22 gminy wiejskie, 3 miasta, 229 gromad

Gminy wiejskie	Poczta	Sąd grodzki
Czuryły	Siedlce	Siedlce *
Domanice	Domanice	„
Górki	Platerów	Łosice *
Huszlew	Huszlew	„
Kornica	Kornica	„
Królowa Niwa	Krzesk — Królowa Niwa	Siedlce *
Krześlin	Siedlce	„
Łysów	Łysów k. Siedlec	Łosice *
Niwiski	Siedlce	Siedlce *
Olszanka	Łosice	Łosice *
Przesmyki	Przesmyki	„
Sarnaki	Sarnaki	„
Skórzec	Skórzec	Siedlce *
Skupie	Mokobody	„
Stara Wieś	Siedlce	„
Stok Ruski	Mordy	„
Świniarów	Łosice	Łosice *
Tarków	Mordy	Siedlce *
Wiszniów	Siedlce	„
Wodynie	Wodynie	„
Zbuczyn	Zbuczyn	„
Żeliszew	Kotuń	„
Miasta		
Łosice	Łosice	Łosice *
Mordy	Mordy	Siedlce *
Siedlce	Siedlce	„

Powiat Sokołowski*)

Powierzchnia 1276 km², ludność 83949

12 gmin wiejskich, 1 miasto, 241 gromada

Gminy wiejskie	Poczta	Sąd grodzki
Chruszczówka	Kosów Lacki	Sokołów Podlaski *

*) Z dniem 1.IV. 1939 r. przyłączony do wojew. warszawskiego.

Gminy wiejskie	Poczta	Sąd grodzki
Grochów	Sokołów Podlaski	Sokołów Podlaski *
Jabłonna	Jabłonna Lacka	„ „
Korczew	Korczew n. Bugiem	„ „
Kossów	Kosów Lacki	„ „
Kowiesy	Sokołów Podlaski	„ „
Kudelczyn	Sokołów Podlaski	„ „
Olszew	Kosów Lacki	„ „
Repki	Repki	„ „
Sabnie	Sokołów Podlaski	„ „
Sterdyń	Sterdyń	„ „
Wyrozęby	Repki	„ „
Miasta		
Sokołów Podlaski	Sokołów Podlaski	Sokołów Podlaski *

Powiat Tomaszowski

Powierzchnia 1397 km², ludność 121124

13 gmin wiejskich, 1 miasto, 181 gromada

Gminy wiejskie	Poczta	Sąd grodzki
Jarczów	Jarczów k. Tomaszowa Lubelskiego	Tomaszów Lubelski *
Komarów	Komarów	Tyszowce
Kotlice	Kotlice	„
Krynice	Krynice k. Tomaszowa Lubelskiego	Tomaszów Lubelski *
Łaszczów	Łaszczów	Tyszowce
Majdan Górny	Tomaszów Lubelski	Tomaszów Lubelski *
Majdan Sopocki	Majdan Sopocki	„ „
Pasieki	Tomaszów Lubelski	„ „
Poturzyn	Poturzyn	Tyszowce
Rachanie	Rachanie	„
Tarnawatka	Tarnawatka	Tomaszów Lubelski *
Telatyn	Telatyn	Tyszowce
Tyszowce	Tyszowce	„
Miasta		
Tomaszów Lubelski	Tomaszów Lubelski	Tomaszów Lubelski *

Powiat Węgrowski *)

Powierzchnia 1301 km², ludność 88788

14 gmin wiejskich, 1 miasto, 202 gromady

Gminy wiejskie	Poczta	Sąd grodzki
Borze	Węgrów	Węgrów
Grębków	Grębków k. Kałuszyna	„
Jaczew	Węgrów	
Korytnica	Korytnica k. Węgrowa	„
Łochów	Łochów	Stoczek Węgrowski *
Miedzna	Węgrów	Węgrów
Ossówno	Grębków k. Kałuszyna	„
Prostyń	Małkinia	Stoczek Węgrowski *
Ruchna	Węgrów	Węgrów
Sadowne	Sadowne	Stoczek Węgrowski *
Sinołęka	Sosnowe	Węgrów
Stara Wieś	Węgrów	„
Stoczek	Stoczek k. Małkini	Stoczek Węgrowski *
Wyszków	Węgrów	Węgrów
Miasta		
Węgrów	Węgrów	Węgrów

Powiat Włodawski

Powierzchnia 2326 km², ludność 113 566

14 gmin wiejskich, 3 miasta, 197 gromad

Gminy wiejskie	Poczta	Sąd grodzki
Dębowa Kłoda	Dębowa Kłoda	Parczew *
Hańsk	Hańsk	Włodawa *
Krzywowierzba	Krzywowierzba	Parczew *
Opole	Podedwórze	„
Romanów	Sosnówka	Włodawa *
Sławatycze	Hanna	„
Sobibór	Sobibór	„

*) Z dniem 1.IV. 1939 r. przyłączony do wojew. warszawskiego.

Gminy wiejskie	Poczta	Sąd grodzki
Tyśmienica	Parczew	Parczew *
Uścimów	Uścimów	„
Wisznice	Wisznice	„
Włodawa	Włodawa	Włodawa *
Wola Wereszczyńska	Wola Wereszczyńska	„
Wołoskowola	Wołoska Wola	„
Wyryki	Wyryki	„
Miasta		
Ostrów Lubelski	Ostrów Lubelski	Parczew *
Parczew	Parczew	„
Włodawa	Włodawa	Włodawa *

Powiat Zamojski

Powierzchnia 1662 km², ludność 149548

13 gmin wiejskich, 2 miasta, 179 gromad

Gminy wiejskie	Poczta	Sąd grodzki
Krasnobród	Krasnobród	Zamość *
Łabunie	Łabunie	„
Mokre	Zamość	„
Nielisz	Ruskie Piaski	Szczebrzeszyn
Nowa Osada (Zamość)	Zamość	Zamość *
Radecznica	Radecznica	Szczebrzeszyn
Skierbieszów	Skierbieszów	Zamość *
Stary Zamość	Stary Zamość	„
Suchowola	Krasnobród	„
Sułów	Szczebrzeszyn	Szczebrzeszyn
Tereszpol	Tereszpol k. Biłgoraja	„
Wysokie	Zamość	Zamość *
Zwierzyniec	Zwierzyniec n. Wieprzem	Szczebrzeszyn
Miasta		
Szczebrzeszyn	Szczebrzeszyn	Szczebrzeszyn
Zamość	Zamość	Zamość *

WOJEWÓDZTWO LWOWSKIE

Powierzchnia 28 408 km², ludność 3 127 409

27 powiatów, 252 gminy wiejskie, 58 miast, 2 234 gromady

Powiat Bóbrecki

Powierzchnia 891 km², ludność 97 124

10 gmin wiejskich, 2 miasta, 90 gromad

Gminy wiejskie	Poczta	Sąd grodzki
Bortniki	Bortniki	Chodorów *
Bóbrka	Bóbrka	Bóbrka *
Brzozdowce	Brzozdowce	Chodorów *
Chlebowice Wielkie	Chlebowice	Bóbrka *
Chodorów	Chodorów	Chodorów *
Ostrów	Borynicze	„
Podhorodyszcze	Bóbrka	Bóbrka *
Sokołówka	Sokołówka k. Bóbrki	„
Stare Sioło	Stare Sioło	„
Strzeliska Nowe	Strzeliska Nowe	Chodorów *
Miasta		
Bóbrka	Bóbrka	Bóbrka *
Chodorów	Chodorów	Chodorów *

Powiat Brzozowski

Powierzchnia 684 km², ludność 83 205

7 gmin wiejskich, 1 miasto, 55 gromad

Gminy wiejskie	Poczta	Sąd grodzki
Domaradz	Domaradz	Brzozów
Dydnia	Dydnia	„
Dynów	Dynów	Dynów
Grabownica Starzeńska	Grabownica Starzeńska	Brzozów
Haczów	Haczów n. Wisłokiem	„
Nozdrzec	Siedliska Brzozowskie	Dynów
Przysietnica	Brzozów	Brzozów
Miasta		
Brzozów	Brzozów	Brzozów

Powiat Dobromilski

Powierzchnia 994 km², ludność 93 970

11 gmin wiejskich, 2 miasta, 105 gromad

Gminy wiejskie	Poczta	Sąd grodzki
Bąkowice	Chyrów	Stary Sambor *
Bircza	Bircza	Bircza *
Dobromil	Dobromil	Dobromil *
Krościenko	Krościenko k. Chyrowa	„
Kuźmina	Kuźmina	Bircza *
Nowe Miasto	Nowe Miasto k. Przemyśla	Dobromil *
Nowosiółki Dydyńskie	Nowosiółki Dydyńskie	„
Rybotycze	Rybotycze	„
Starzawa	Starzawa k. Chyrowa	„
Wojtkowa	Wojtkowa	Bircza *
Żohatyn	Żohatyn	„
Miasta		
Chyrów	Chyrów	Stara Sól
Dobromil	Dobromil	Dobromil *

Powiat Drohobycki

Powierzchnia 1 499 km², ludność 194 456

12 gmin wiejskich, 2 miasta, 72 gromady

Gminy wiejskie	Poczta	Sąd grodzki
Dereżyce	Drohobycz	Drohobycz *
Dobrowlany	Dobrowlany	„
Horucko (Horusko)	Horusko	Medenice *
Kropiwnik Nowy	Kropiwnik Nowy	Podbuż *
Lisznia	Lisznia	Drohobycz *
Medenice	Medenice	Medenice *
Neudorf	Drohobycz	Drohobycz *
Podbuż	Podbuż	Podbuż *
Rychcice	Rychcice	Drohobycz *
Schodnica	Schodnica	„
Stebnik	Stebnik	„
Truskawiec	Truskawiec	„
Miasta		
Borysław	Borysław	Drohobycz *
Drohobycz	Drohobycz	„

Powiat Gródecki

Powierzchnia 889 km², ludność 85 007

8 gmin wiejskich, 2 miasta, 68 gromad

Gminy wiejskie	Poczta	Sąd grodzki
Białogóra	Białogóra	Gródek Jagielloński *
Domażyr	Domażyr	Janów Lwowski *
Lubień Wielki	Lubień Wielki k. Lwowa	Gródek Jagielloński *
Łozina	Łozina	Janów Lwowski *
Mszana	Mszana k. Lwowa	Gródek Jagielloński *
Rodatycze	Rodatycze	„ „
Stawczany	Stawczany	„ „
Wiszenka	Wiszenka	Janów Lwowski *
Miasta		
Gródek Jagielloński	Gródek Jagielloński	Gródek Jagielloński *
Janów Lwowski	Janów Lwowski	Janów Lwowski *

Powiat Jarosławski

Powierzchnia 1 337 km², ludność 148 028

11 gmin wiejskich, 3 miasta, 107 gromad

Gminy wiejskie	Poczta	Sąd grodzki
Adamówka	Adamówka	Sieniawa *
Chłopice	Jarosław	Jarosław *
Jarosław	Jarosław	„
Laszki	Laszki k. Bobrówki	Radymno *
Munina	Jarosław	Jarosław *
Pruchnik Miasto	Pruchnik	Pruchnik
Radawa	Radawa	Sieniawa *
Radymno	Radymno	Radymno *
Roźwienica	Bystrowice	Jarosław *
Sieniawa	Sieniawa	Sieniawa *
Wiązownica	Wiązownica	Jarosław *
Miasta		
Jarosław	Jarosław	Jarosław *
Radymno	Radymno	Radymno *
Sieniawa	Sieniawa	Sieniawa *

Powiat Jaworowski

Powierzchnia 977 km², ludność 86 762

8 gmin wiejskich, 2 miasta, 66 gromad

Gminy wiejskie	Poczta	Sąd grodzki
Bruchnal	Bruchnal	Jaworów *
Gnojnice	Krakowiec	Krakowiec *
Nahaczów	Nahaczów	„
Ożomla Mała	Ożomla	Jaworów *
Szkło	Szkło	„
Szutowa	Szutowo	Krakowiec *
Wielkie Oczy	Wielkie Oczy	„
Wierzbiany	Niemirów	Jaworów *
Miasta		
Jaworów	Jaworów	Jaworów *
Krakowiec	Krakowiec	Krakowiec *

Powiat Kolbuszowski

Powierzchnia 873 km², ludność 69 565

7 gmin wiejskich, 2 miasta, 51 gromada

Gminy wiejskie	Poczta	Sąd grodzki
Cmolas	Cmolas	Kolbuszowa *
Dzikowiec	Dzikowiec	„
Kolbuszowa Dolna	Kolbuszowa	„
Kolbuszowa Górna	Kolbuszowa	„
Majdan	Majdan k. Kolbuszowej	„
Raniżów	Raniżów	Sokołów Małopolski *
Sokołów	Sokołów Małopolski	„ „
Miasta		
Kolbuszowa	Kolbuszowa	Kolbuszowa *
Sokołów Małopolski	Sokołów Małopolski	Sokołów Małopolski *

Powiat Krośnieński

Powierzchnia 934 km², ludność 113 387

11 gmin wiejskich, 2 miasta, 111 gromad

Gminy wiejskie	Poczta	Sąd grodzki
Chorkówka	Chorkówka	Krosno *
Frysztak	Frysztak	Frysztak
Iwonicz	Iwonicz	Krosno *
Jedlicze	Jedlicze	„
Korczyna	Korczyna	„
Miejsce Piastowe	Miejsce Piastowe	„
Nadole	Dukla	Dukla *
Orzechowce	Krosno	Krosno *
Polany	Krempna	Dukla *
Tylawa	Barwinek	„
Wiśniowa	Wiśniowa n. Wisłokiem	Frysztak
Miasta		
Dukla	Dukla	Dukla *
Krosno	Krosno	Krosno *

Powiat Leski

Powierzchnia 1 831 km², ludność 111 575

16 gmin wiejskich, 2 miasta, 152 gromady

Gminy wiejskie	Poczta	Sąd grodzki
Baligród	Baligród	Baligród *
Cisna	Cisna	„
Czarna	Czarna k. Ustrzyk Dolnych	Ustrzyki Dolne *
Hoczew	Hoczew k. Leska	Lesko *
Lesko	Lesko	„
Lutowiska	Lutowiska	Lutowiska *
Łobozew	Łobozew	Ustrzyki Dolne *
Łukowe	Łukowe	Lesko *
Olszanica	Olszanica	„
Polana	Polana k. Ustrzyk Dolnych	Lutowiska
Ropienka	Ropienka	Lesko *
Stuposiany	Stuposiany	Lutowiska
Ustrzyki Dolne	Ustrzyki Dolne	Ustrzyki Dolne *
Wola Michowa	Wola Michowa	Baligród *
Wołkowyja	Wołkowyja k. Leska	„
Zatwarnica	Dwernik	Lutowiska
Miasta		
Lesko	Lesko	Lesko *
Ustrzyki Dolne	Ustrzyki Dolne	Ustrzyki Dolne *

Powiat Lubaczowski

Powierzchnia 1 146 km², ludność 87 266

9 gmin wiejskich, 2 miasta, 61 gromada

Gminy wiejskie	Poczta	Sąd grodzki
Cieszanów	Cieszanów	Cieszanów *
Dzików Stary	Dzików Stary	Lubaczów *
Horyniec	Horyniec	Cieszanów *
Lipsko	Narol	„
Lisie Jamy	Lubaczów	Lubaczów *
Lubaczów	Lubaczów	„

Gminy wiejskie	Poczta	Sąd grodzki
Narol Miasto	Narol	Cieszanów *
Oleszyce	Oleszyce	Lubaczów *
Płazów	Płazów	Cieszanów *
Miasta		
Cieszanów	Cieszanów	Cieszanów *
Lubaczów	Lubaczów	Lubaczów *

Powiat Lwowski

Powierzchnia 1 276 km², ludność 142 800

14 gmin wiejskich, 3 miasta, 123 gromady

Gminy wiejskie	Poczta	Sąd grodzki
Biłka Szlachecka	Barszczowice	Winniki *
Brzuchowice	Brzuchowice	Lwów (zamiejski) *
Czerkasy	Czerkasy	Szczerzec *
Czyszki	Winniki	Winniki *
Dawidów	Dawidów	„
Dublany	Dublany k. Lwowa	Lwów (zamiejski) *
Jaryczów Stary	Jaryczów Nowy	„ „
Krasów	Krasów	Szczerzec *
Krzywczyce	Lwów	Lwów (zamiejski) *
Nawaria	Nawaria	Szczerzec *
Ostrów	Szczerzec k. Lwowa	„
Prusy	Prusy	Lwów (zamiejski) *
Sokolniki	Lwów 1	„ „
Zimna Woda	Zimna Woda	„ „
Miasta		
Jaryczów Nowy	Jaryczów Nowy	Lwów (zamiejski) *
Szczerzec	Szczerzec k. Lwowa	Szczerzec *
Winniki	Winniki	Winniki *

Powiat Lwowski miejski

Powierzchnia 67 km², ludność 312 231

m. Lwów	Lwów	Lwów (miejski) *

Powiat Łańcucki

Powierzchnia 889 km², ludność 97 679

8 gmin wiejskich, 2 miasta, 59 gromad

Gminy wiejskie	Poczta	Sąd grodzki
Czarna	Czarna Łańcucka	Łańcut *
Giedlarowa	Leżajsk	Leżajsk *
Grodzisko Dolne	Grodzisko Dolne	„
Jelna	Leżajsk	„
Kosina	Rogóźno k. Łańcuta	Łańcut *
Kuryłówka	Kuryłówka	Leżajsk *
Łańcut	Łańcut	Łańcut *
Żołynia	Żołynia	„
Miasta		
Leżajsk	Leżajsk	Leżajsk *
Łańcut	Łańcut	Łańcut *

Powiat Mościski

Powierzchnia 755 km², ludność 89 460

7 gmin wiejskich, 2 miasta, 76 gromad

Gminy wiejskie	Poczta	Sąd grodzki
Dydiatycze	Dydiatycze	Sądowa Wisznia *
Hussaków	Hussaków	Mościska *
Małnów	Małnów	„
Mościska	Mościska	„
Pnikut	Pnikut	„
Sądowa Wisznia	Sądowa Wisznia	Sądowa Wisznia *
Twierdza	Chorośnica	„ „
Miasta		
Mościska	Mościska	Mościska *
Sądowa Wisznia	Sądowa Wisznia	Sądowa Wisznia *

Powiat Niżański

Powierzchnia 973 km², ludność 64 233

8 gmin wiejskich 2 miasta, 57 gromad

Gminy wiejskie	Poczta	Sąd grodzki
Jarocin	Jarocin k. Niska	Ulanów *
Jeżowe	Jeżowe k. Rudnika n. Sanem	Nisko *
Kamień	Kamień k. Rudnika n. Sanem	„
Nisko	Nisko	„
Rudnik	Rudnik n. Sanem	„
Stany	Bojanów k. Niska	„
Ulanów I	Ulanów	Ulanów *
Ulanów II	Ulanów	„
Miasta		
Rudnik	Rudnik n. Sanem	Nisko *
Nisko	Nisko	„

Powiat Przemyski

Powierzchnia 1 002 km², ludność 162 544

13 gmin wiejskich, 1 miasto, 125 gromad

Gminy wiejskie	Poczta	Sąd grodzki
Dubiecko	Dubiecko	Dubiecko
Hermanowice	Niżankowice	Niżankowice*
Krzywcza	Krzywcza n. Sanem	Dubiecko
Kuńkowce	Przemyśl	Przemyśl*
Medyka	Medyka	„
Miżyniec	Miżyniec	Niżankowice*
Niżankowice	Niżankowice	„
Olszany	Olszany	Przemyśl*
Orzechowce	Żurawica	„
Popowice	Hussaków	„
Prałkowce	Przemyśl	„
Stubno	Stubno	„
Żurawica	Żurawica	„
Miasta		
Przemyśl	Przemyśl	Przemyśl*

Powiat Przeworski

Powierzchnia 415 km², ludność 61 388

5 gmin wiejskich, 2 miasta, 45 gromad

Gminy wiejskie	Poczta	Sąd grodzki
Kańczuga	Kańczuga	Przeworsk*
Manasterz	Manasterz	„
Markowa	Markowa	„
Przeworsk	Przeworsk	„
Tryńcza	Tryńcza	„
Miasta		
Kańczuga	Kańczuga	Przeworsk*
Przeworsk	Przeworsk	Przeworsk*

Powiat Rawski

Powierzchnia 1 401 km², ludność 122 072

11 gmin wiejskich, 3 miasta, 70 gromad

Gminy wiejskie	Poczta	Sąd grodzki
Bełzec	Bełzec	Rawa Ruska*
Bruckenthal	Bruckenthal	Uhnów
Hujcze	Hujcze	Rawa Ruska*
Kamionka Wołoska	Kamionka Wołoska	„ „
Lubycza Królewska	Lubycza Królewska	„ „
Magierów	Magierów	Niemirów Lwowski*
Potylicz	Potylicz	Rawa Ruska*
Siedliska	Siedliska k. Rawy Ruskiej	„ „
Tarnoszyn	Uhnów	Uhnów*
Wierzbica	Uhnów	„
Wróblaczyn	Niemirów	Niemirów Lwowski*
Miasta		
Niemirów Lwowski	Niemirów Lwowski	Niemirów Lwowski*
Rawa Ruska	Rawa Ruska	Rawa Ruska*
Uhnów	Uhnów	Uhnów*

Powiat Rudecki

Powierzchnia 670 km², ludność 79 170

6 gmin wiejskich, 2 miasta, 68 gromad

Gminy wiejskie	Poczta	Sąd grodzki
Hoszany	Rudki	Rudki*
Komarno	Komarno	Komarno *
Koniuszki	Koniuszki	Rudki*
Siemianowskie	Siemianowskie	
Kupnowice Nowe	Kupnowice Nowe	Rudki*
Podzwierzyniec	Podzwierzyniec	Komarno *
Pohorce	Pohorce k. Rudek	„
Miasta		
Komarno	Komarno	Komarno *
Rudki	Rudki	Rudki*

Powiat Rzeszowski

Powierzchnia 1 270 km², ludność 185 106

11 gmin wiejskich, 5 miast, 110 gromad

Gminy wiejskie	Poczta	Sąd grodzki
Błażowa	Błażowa	Tyczyn*
Czudec	Czudec	Strzyżów*
Głogów	Głogów	Głogów*
Hyżne	Hyżne k. Dynowa	Tyczyn*
Niebylec	Niebylec	Strzyżów*
Racławówka	Racławówka	Rzeszów*
Słocina	Rzeszów	„
Strzyżów	Strzyżów n. Wisłokiem	Strzyżów*
Świlcza	Świlcza	Rzeszów*
Trzebownisko	Rzeszów	Głogów*
Tyczyn	Tyczyn	Tyczyn *
Miasta		
Błażowa	Błażowa	Tyczyn*
Głogów	Głogów	Głogów*
Rzeszów	Rzeszów	Rzeszów*
Strzyżów	Strzyżów n. Wisłokiem	Strzyżów*
Tyczyn	Tyczyn	Tyczyn*

Powiat Samborski

Powierzchnia 1 133 km², ludność 133 814

13 gmin wiejskich, 2 miasta, 100 gromad

Gminy wiejskie	Poczta	Sąd grodzki
Barańczyce	Barańczyce	Sambor
Biskowice	Biskowice	„
Błażów	Błażów Samborski	„
Dorożów	Dorożów	„
Dublany	Dublany k. Sambora	„
Felsztyn	Felsztyn	Stary Sambor
Horodyszcze	Horodyszcze k. Sambora	Sambor
Kalinów	Kalinów	„
Rajtarowice	Rajtarowice	„
Sambor	Sambor	„
Sąsiadowice	Sąsiadowice	„
Stara Sól	Stara Sól	Stara Sól
Stary Sambor	Stary Sambor	Stary Sambor*
Miasta		
Sambor	Sambor	Sambor
Stary Sambor	Stary Sambor	Stary Sambor*

Powiat Sanocki

Powierzchnia 1 282 km², ludność 114 195

8 gmin wiejskich, 2 miasta, 128 gromad

Gminy wiejskie	Poczta	Sąd grodzki
Bukowsko	Bukowsko	Bukowsko
Jaśliska	Jaśliska	Rymanów*
Komańcza	Komańcza	Bukowsko
Mrzygłód	Mrzygłód	Sanok*
Rymanów	Rymanów	Rymanów*
Sanok	Sanok	Sanok*
Szczawne	Szczawne	Bukowsko
Zarszyn	Zarszyn	Sanok*
Miasta		
Rymanów	Rymanów	Rymanów*
Sanok	Sanok	Sanok*

Powiat Sokalski

Powierzchnia 1 324 km², ludność 109 111

8 gmin wiejskich, 2 miasta, 101 gromada

Gminy wiejskie	Poczta	Sąd grodzki
Bełz	Bełz	Bełz*
Chorobrów	Chorobrów k. Sokala	„
Korczyn	Witków Nowy	„
Krystynopol	Krystynopol	„
Parchacz	Parchacz	„
Skomorochy	Skomorochy	„
Tartaków Miasto	Tartaków	„
Waręż Miasto	Waręż	„
Miasta		
Bełz	Bełz	Bełz*
Sokal	Sokal	Sokal*

Powiat Tarnobrzeski

Powierzchnia 956 km², ludność 73 297

8 gmin wiejskich, 3 miasta, 69 gromad

Gminy wiejskie	Poczta	Sąd grodzki
Baranów	Baranów Sandomierski	Tarnobrzeg *
Charzewice	Rozwadów	Rozwadów*
Chmielów	Chmielów	Tarnobrzeg*
Grębów	Grębów	„
Radomyśl n. Sanem	Radomyśl n. Sanem	Rozwadów*
Tarnobrzeg	Tarnobrzeg	Tarnobrzeg*
Trześń	Nadbrzezie	„
Zbydniów	Zbydniów	Rozwadów*
Miasta		
Baranów Sandomierski	Baranów Sandomierski	Tarnobrzeg*
Rozwadów	Rozwadów	Rozwadów*
Tarnobrzeg	Tarnobrzeg	Tarnobrzeg*

Powiat Turczański

Powierzchnia 1 829 km², ludność 114 457

13 gmin wiejskich, 1 miasto, 97 gromad

Gminy wiejskie	Poczta	Sąd grodzki
Borynia	Borynia	Borynia*
Jasionka Masiowa	Jasionka Masiowa	Turka*
Komarniki	Borynia	Borynia*
Ławrów	Ławrów	Stary Sambor*
Łomna	Łomna	Turka*
Matków	Wysocko Wyżne	Borynia*
Rozłucz	Rozłucz	Turka*
Sianki	Sianki	„
Strzyłki	Strzyłki	Borynia*
Tarnawa Niżna	Sokoliki Górskie	Turka*
Turka	Turka n. Stryjem	Turka*
Wysocko Wyżne	Wysocko Wyżne	Borynia*
Zawadka	Borynia	Borynia*
Miasta		
Turka n. Stryjem	Turka n. Stryjem	Turka n. Stryjem *

Powiat Żółkiewski

Powierzchnia 1 111 km², ludność 95 507

9 gmin wiejskich, 3 miasta, 68 gromad

Gminy wiejskie	Poczta	Sąd grodzki
Butyny	Mosty Wielkie	Mosty Wielkie*
Dzibułki	Dzibułki	Kulików*
Kłodno Wielkie	Kłodno-Żółtańce	„
Krechów	Krechów	Żółkiew*
Mokrotyn	Żółkiew	„
Mosty Wielkie	Mosty Wielkie	Mosty Wielkie
Nadycze	Kulików	Kulików*
Turynka	Turynka	Żółkiew*
Wola Wysocka	Żółkiew	„
Miasta		
Kulików	Kulików	Kulików*
Mosty Wielkie	Mosty Wielkie	Mosty Wielkie*
Żółkiew	Żółkiew	Żółkiew

WOJEWÓDZTWO ŁÓDZKIE

Powierzchnia 12 716 km², ludność 2 007 041

9 powiatów, 154 gminy wiejskie, 28 miast, 2 287 gromad

Powiat Brzeziński

Powierzchnia 1 100 km², ludność 150 923

15 gmin wiejskich, 4 miasta, 213 gromad

Gminy wiejskie	Poczta	Sąd grodzki
Będków	Będków	Tomaszów Maz.*
Biała	Biała k. Zgierza	Stryków
Bratoszewice	Głowno	Zgierz
Ciosny	Rokiciny	Tomaszów Maz.*
Długie	Koluszki	Brzeziny*
Dmosin	Głowno	„
Dobra	Stryków k. Łodzi	Zgierz
Gałkówek	Gałkówek	Brzeziny*
Lipiny	Brzeziny k. Łodzi	„
Łazisko	Ujazd	Tomaszów Maz.*
Łaznów	Rokiciny	„ „
Mikołajów	Rokiciny	Brzeziny*
Mroga Dolna	Rogów k. Koluszek	„ „
Niesułków	Stryków k. Łodzi	„ „
Popień	Jeżów	„ „
Miasta		
Brzeziny	Brzeziny k. Łodzi	Brzeziny*
Głowno	Głowno	Zgierz
Stryków	Stryków k. Łodzi	Stryków
Tomaszów Mazowiecki	Tomaszów Mazowiecki	Tomaszów Mazowiecki

Powiat Łaski

Powierzchnia 1 400 km², ludność 171 885

18 gmin wiejskich, 2 miasta, 282 gromady

Gminy wiejskie	Poczta	Sąd grodzki
Bałucz	Łask	Łask*
Buczek	Buczek	„
Chociw	Widawa	Widawa*
Dąbrowa Rusiecka	Rusiec	„
Dłutów	Dłutów k. Pabianic	Pabianice*
Dobroń	Dobroń	Łask*
Górka Pabianicka	Pabianice	Pabianice*
Lutomiersk	Lutomiersk	Łask*
Łask	Łask	„
Pruszków	Łask	„
Sędziejowice	Sędziejowice	Widawa*
Szczerców	Szczerców	„
Widawa	Widawa	„
Widzew	Pabianice	Pabianice *
Wodzierady	Kwiatkowice	Łask*
Wygiełzów	Zelów	Widawa*
Zapolice	Strońsko	„
Zelów	Zelów	Łask*
Miasta		
Łask	Łask	Łask*
Pabianice	Pabianice	Pabianice*

Powiat Łęczycki

Powierzchnia 1 317 km², ludność 127 585

15 gmin wiejskich, 3 miasta, 256 gromad

Gminy wiejskie	Poczta	Sąd grodzki
Chociszew	Ozorków	Ozorków*
Dalików	Dalików	„
Gostków	Wartkowice	Łęczyca*
Grabów	Grabów k. Łęczycy	„
Leśmierz	Łęczyca	Ozorków*
Mazew	Grabów k. Łęczycy	Łęczyca*

Gminy wiejskie	Poczta	Sąd grodzki
Piaskowice	Parzęczew	Ozorków*
Piątek	Piątek	Łęczyca*
Poddębice	Poddębice	Ozorków*
Rogoźno	Wypychów	„
Sobótka	Grabów k. Łęczycy	Łęczyca*
Tkaczew	Łęczyca	„
Topola	Łęczyca	„
Tum	Łęczyca	„
Witonia	Witonia	„
Miasta		
Łęczyca	Łęczyca	Łęczyca*
Ozorków	Ozorków	Ozorków*
Poddębice	Poddębice	„

Powiat Łódzki

Powierzchnia 893 km², ludność 161 671

16 gmin wiejskich, 5 miast, 200 gromad

Gminy wiejskie	Poczta	Sąd grodzki
Babice	Lutomiersk	Łódź*
Bełdów	Aleksandrów Łódzki	„
Brójce	Rzgów k. Łodzi	Tuszyn*
Bruss	Konstantynów Łódzki	Łódź*
Brużyca Wielka	Aleksandrów Łódzki	Zgierz*
Chojny	Chojny k. Łodzi	Łódź*
Czarnocin	Czarnocin	Tuszyn*
Gospodarz	Rzgów k. Łodzi	„
Kruszów	Tuszyn	„
Lućmierz	Zgierz	Zgierz*
Łagiewniki	Zgierz	„
Nowosolna	Andrzejów k. Łodzi	Łódź*
Puczniew	Puczniew	„
Radogoszcz	Radogoszcz k. Łodzi	„
Rąbień	Aleksandrów Łódzki	„
Wiskitno	Wiskitno Łódzkie	Tuszyn*

Miasta	Poczta	Sąd grodzki
Aleksandrów Łódzki	Aleksandrów Łódzki	Łódź*
Konstantynów Łódzki	Konstantynów Łódzki	„
Ruda Pabianicka	Ruda Pabianicka	„
Tuszyn	Tuszyn	Tuszyn*
Zgierz	Zgierz	Zgierz*

Powiat Łódzki miejski

Powierzchnia 59 km², ludność 604 629

m. Łódź	Łódź	Łódź*

Powiat Piotrkowski

Powierzchnia 2 073 km², ludność 222 195

21 gmin wiejskich, 3 miasta, 387 gromad

Gminy wiejskie	Poczta	Sąd grodzki
Bełchatówek	Bełchatów	Bełchatów
Bogusławice	Wolbórz	Piotrków Tryb.*
Bujny Szlacheckie	Zelów	Bełchatów
Chabielice	Chabielice	„
Golesze	Wolbórz	Piotrków Tryb.
Gorzkowice	Gorzkowice	„
Grabica	Grabica	„
Kamieńsk	Kamieńsk	„
Kleszczów	Kleszczów	Bełchatów
Kluki	Kluki	„
Krzyżanów	Piotrków Trybunalski	Piotrków Tryb.
Łęczno	Sulejów	„
Łękawa	Grocholice	Bełchatów
Parzniewice	Gorzkowice	Piotrków Tryb.*
Podolin	Moszczenica k. Piotrkowa Tryb.	„
Ręczno	Łęki Szlacheckie	„
Rozprza	Rozprza	„
Szydłów	Piotrków Trybunalski	„
Uszczyn	Piotrków Tryb.	„
Wadlew	Drużbice	Bełchatów
Woźniki	Piotrków Tryb.	Piotrków Tryb.*

Miasta	Poczta	Sąd grodzki
Bełchatów	Bełchatów	Bełchatów
Piotrków Trybunalski	Piotrków Tryb.	Piotrków Tryb.*
Sulejów	Sulejów	„

Powiat Radomszczański

Powierzchnia 2 149 km², ludność 186 412
25 gmin wiejskich, 2 miasta, 310 gromad

Gminy wiejskie	Poczta	Sąd grodzki
Brudzice	Dobryszyce	Brzeźnica
Brzeźnica	Brzeźnica k. Radomska	„
Dąbrowa	Julianka	Pławno
Dmenin	Radomsko	Radomsko*
Dobryszyce	Dobryszyce	„
Garnek	Aurelów	Pławno
Gidle	Gidle	„
Gosławice	Radomsko	Radomsko*
Kobiele	Kobiele Wielkie	Pławno
Konary	Aurelów	Kłomnice
Koniecpol	Koniecpol	„
Kruszyna	Aurelów	„
Maluszyn	Silniczka	„
Masłowice	Przedbórz	Radomsko*
Pajęczno	Pajęczno	Brzeźnica
Pławno	Gidle	Pławno
Przerąb	Gorzkowice	Radomsko*
Radomsko	Radomsko	„
Radziechowice	Ładzice	„
Rząśnia	Rząśnia	Brzeźnica
Rzeki	Aurelów	Pławno
Sulmierzyce	Sulmierzyce k. Radomska	Brzeźnica
Wielgomłyny	Wielgomłyny k. Radomska	Radomsko*
Zamoście	Brzeźnica k. Radomska	Brzeźnica
Żytno	Żytno	Pławno
Miasta		
Koniecpol	Koniecpol	Pławno
Radomsko	Radomsko	Radomsko*

Powiat Sieradzki

Powierzchnia 1 618 km², ludność 167 442

19 gmin wiejskich, 5 miast, 301 gromada

Gminy wiejskie	Poczta	Sąd grodzki
Barczew	Brzeźnio k. Sieradza	Sieradz*
Bartochów	Warta	„
Bogumiłów	Sieradz	„
Brzeźno (Brzeźnio)	Brzeźnio k. Sieradza	„
Charłupia Mała	Sieradz	„
Godynice	Brąszewice	„
Gruszczyce	Błaszki	„
Klonowa	Klonowa k. Sieradza	„
Krokocice	Zygry	Zduńska Wola*
Majaczewice	Burzenin	Sieradz*
Męka	Sieradz	„
Rossoszyca	Rossoszyca k. Sieradza	„
Szadek	Szadek	Zduńska Wola*
Wierzchy	Zygry	„ „
Wojsławice	Zduńska Wola	„ „
Wróblew	Sieradz	Sieradz*
Zadzim	Zadzim	Zduńska Wola*
Zduńska Wola	Zduńska Wola	„ „
Złoczew	Złoczew k. Sieradza	Sieradz*
Miasta		
Sieradz	Sieradz	Sieradz*
Szadek	Szadek	Zduńska Wola*
Warta	Warta	Sieradz*
Zduńska Wola	Zduńska Wola	Zduńska Wola*
Złoczew	Złoczew k. Sieradza	Sieradz*

Powiat Wieluński

Powierzchnia 2 107 km², ludność 214 299

25 gmin wiejskich, 3 miasta, 338 gromad

Gminy wiejskie	Poczta	Sąd grodzki
Bolesławiec	Bolesławiec	Wieruszów*
Chotynin	Bolesławiec	„
Czastary	Czastary	„

Gminy wiejskie	Poczta	Sąd grodzki
Działoszyn	Działoszyn	Wieluń*
Dzietrzkowice	Wójcin k. Bolesławca	„
Galewice	Wieruszów	Wieruszów*
Kamionka	Pątnów	Wieluń*
Kiełczygłów	Kiełczygłów	„
Konopnica	Konopnica	„
Kurów	Wieluń	„
Kuźnica Grabowska	Kraszewice	Wieruszów*
Lututów	Lututów	„
Mierzyce	Mierzyce	Wieluń*
Mokrsko	Mokrsko	„
Naramice	Naramice	„
Praszka	Praszka	„
Radoszewice	Radoszewice	„
Rudniki	Rudniki k. Wielunia	„
Siemkowice	Siemkowice	„
Skomlin	Skomlin	„
Skrzynki	Kraszewice	Wieruszów*
Skrzynno	Ostrówek	Wieluń*
Sokolniki	Sokolniki k. Wielunia	Wieruszów*
Starzenice	Wieluń	Wieluń*
Wydrzyn	Czarnożyły	„
Miasta		
Praszka	Praszka	Praszka
Wieluń	Wieluń	Wieluń*
Wieruszów	Wieruszów	Wieruszów*

WOJEWÓDZTWO NOWOGRÓDZKIE

Powierzchnia 22 966 km², ludność 1 057 147

8 powiatów, 87 gmin wiejskich, 10 miast, 1 717 gromad

Powiat Baranowicki

Powierzchnia 3 298 km², ludność 161 038

12 gmin wiejskich, 2 miasta, 286 gromad

Gminy wiejskie	Poczta	Sąd grodzki
Darewo	Darewo	Baranowicze *
Dobromyśl	Jamiczno	„
Horodyszcze	Horodyszcze k. Baranowicz	Horodyszcze *
Jastrzębl	Małachowce	Baranowicze *
Krzywoszyn	Krzywoszyn	Lachowicze *
Lachowicze	Lachowicze k. Baranowicz	„
Mołczadź	Mołczadź	Horodyszcze *
Niedźwiedzice	Niedźwiedzice	Lachowicze *
Nowa Mysz	Nowa Mysz	Baranowicze *
Ostrów	Ostrów k. Baranowicz	Lachowicze *
Stołowicze	Stołowicze	Horodyszcze *
Wolna	Wolna	„
Miasta		
Baranowicze	Baranowicze	Baranowicze *
Lachowicze	Lachowicze k. Baranowicz	Lachowicze *

Powiat Lidzki

Powierzchnia 4 258 km², ludność 183 485

14 gmin wiejskich, 1 miasto, 264 gromady

Gminy wiejskie	Poczta	Sąd grodzki
Białohruda	Białohruda	Lida *
Bielica	Bielica	„
Bieniakonie	Bieniakonie	Ejszyszki *
Dokudowo	Dokudowo	„
Ejszyszki	Ejszyszki	„
Iwie	Iwie k. Lidy	Iwie *
Lida	Lida	Lida *
Lipniszki	Lipniszki	Iwie *
Raduń	Raduń	Ejszyszki *
Sobotniki	Sobotniki	Iwie *
Wawiórka	Wawiórka	Lida *
Werenów	Werenów	„
Zabłoć	Zabłocie k. Lidy	Ejszyszki *
Żyrmuny	Żyrmuny	Lida *
Miasta		
Lida	Lida	Lida *

Powiat Nieświeski

Powierzchnia 1 968 km², ludność 114 464

8 gmin wiejskich, 2 miasta, 230 gromad

Gminy wiejskie	Poczta	Sąd grodzki
Horodziej	Horodziej	Nieśwież *
Howezna (Howiezna)	Howezna	Kleck *
Hrycewicze	Hrycewicze	Nieśwież *
Kleck	Kleck	Kleck *
Łań	Łań	Nieśwież *
Siniawka	Siniawka	„
Snów	Snów	Kleck *
Zaostrowiecze	Zaostrowicze	„
Miasta		
Kleck	Kleck	Kleck *
Nieśwież	Nieśwież	Nieśwież *

Powiat Nowogródzki

Powierzchnia 2 930 km², ludność 149 536

12 gmin wiejskich, 2 miasta, 235 gromad

Gminy wiejskie	Poczta	Sąd grodzki
Cyryn (Cyryń)	Cyryn	Nowogródek *
Dworzec	Dworzec	Zdzięcioł *
Korelicze	Korelicze	Nowogródek *
Koszelewo (Kuszelewo)	Kuszelewo	„
Lubcz	Lubcza n. Niemnem	„
Niehniewicze	Niehniewicze	„
Nowogródek	Nowogródek	„
Poczapowo	Poczapów	„
Rajca	Rajca Nowogródzka	„
Szczorse	Szczorse	„
Wsielub	Wsielub	„
Zdzięcioł	Zdzięcioł	Zdzięcioł *
Miasta		
Nowogródek	Nowogródek	Nowogródek *
Zdzięcioł	Zdzięcioł	Zdzięcioł *

Powiat Słonimski

Powierzchnia 3 069 km², ludność 126 510

13 gmin wiejskich, 1 miasto, 197 gromad

Gminy wiejskie	Poczta	Sąd grodzki
Byteń	Byteń n. Szczarą	Słonim *
Czemery	Kościeniewo	„
Dereczyn	Dereczyn	Dereczyn *
Derewna	Derewna k. Słonima	Słonim *
Dziewiątkowicze	Dziewiątkowicze	„
Kostrowicze	Sieńkowszczyzna	„
Kozłowszczyzna	Kozłowszczyzna k. Słonima	„
Kuryłowicze	Kuryłowicze	Dereczyn *
Miżewicze	Miżewicze	Słonim *
Rohotna	Rohotna	„
Stara Wieś	Hołynka k. Słonima	Dereczyn *

Gminy wiejskie	Poczta	Sąd grodzki
Szydłowicze	Słonim	Słonim *
Żyrowice	Żyrowice	„
Miasta		
Słonim	Słonim	Słonim *

Powiat Stołpecki

Powierzchnia 2 371 km², ludność 99 389

8 gmin wiejskich, 1 miasto, 159 gromad

Gminy wiejskie	Poczta	Sąd grodzki
Derewna	Derewno k. Stołpców	Stołpce *
Mir	Mir	Mir *
Naliboki	Naliboki	Stołpce *
Rubieżewicze	Rubieżewicze	„
Stołpce	Stołpce	„
Świerżeń	Świerżeń Nowy	„
Turzec	Turzec	Mir *
Żuchowicze	Żuchowicze	„
Miasta		
Stołpce	Stołpce	Stołpce *

Powiat Szczuczyński

Powierzchnia 2 273 km², ludność 107 203

10 gmin wiejskich, 163 gromady

Gminy wiejskie	Poczta	Sąd grodzki
Kamionka	Kamionka k. Grodna	Szczuczyn *
Lebioda Wielka	Skrzybowce	Wasiliszki
Nowy Dwór	Nowy Dwór k. Lidy	„
Orla	Orla n. Niemnem	Szczuczyn *
Ostryna	Ostryna	Wasiliszki
Różanka	Różanka Pacowska	Szczuczyn *
Sobakińce	Sobakińce	Wasiliszki
Szczuczyn	Szczuczyn Nowogródzki	Szczuczyn *
Wasiliszki	Wasiliszki	Wasiliszki
Żołudek	Żołudek	Szczuczyn *

Powiat Wołożyński

Powierzchnia 2 799 km², ludność 115 522

10 gmin wiejskich, 1 miasto, 183 gromady

Gminy wiejskie	Poczta	Sąd grodzki
Bakszty	Bakszty	Wołożyn *
Iwieniec	Iwieniec	Iwieniec *
Juraciszki	Juraciszki	Iwie *
Ługomowicze	Ługomowicze	„
Pierszaje	Pierszaje	Iwieniec *
Traby	Traby	Holszany
Wiszniew	Wiszniew k. Bohdanowa	Wołożyn *
Wołma	Wołma	Iwieniec *
Wołożyn	Wołożyn	Wołożyn *
Zabrzeź (Zabrzezie)	Zabrzezie	„
Miasta		
Wołożyn	Wołożyn	Wołożyn *

WOJEWÓDZTWO POLESKIE

Powierzchnia 36 668 km², ludność 1 132 239

9 powiatów, 79 gmin wiejskich, 12 miast, 1 785 gromad

Powiat Brzeski

Powierzchnia 4 625 km², ludność 216 227

15 gmin wiejskich, 3 miasta, 417 gromad

Gminy wiejskie	Poczta	Sąd grodzki
Dmitrowicze	Dmitrowicze	Kamieniec Litewski
Domaczewo	Domaczewo	Domaczewo *
Kamienica Żyrowiecka	Brześć n. Bugiem	Brześć n. Bugiem *
Kamieniec Litewski	Kamieniec Litewski	Kamieniec Litewski
Kosicze	Brześć n. Bugiem	Brześć n. Bugiem *
Małoryta	Małoryta	Małoryta *
Miedna	Dubica	Domaczewo *
Motykały	Motykały	Brześć n. Bugiem *
Ołtusz	Ołtusz	Małoryta *
Ratajczyce	Ratajczyce	Kamieniec Litewski
Turna	Czernawczyce	„ „
Wielkoryta	Wielkoryta	Małoryta *
Wierzchowice	Wierzchowice k. Brześcia n. B.	Wysokie Litewskie *
Wołczyn	Wołczyn	„ „
Wysokie Litewskie	Wysokie Litewskie	„ „
Miasta		
Brześć n. Bugiem	Brześć n. Bugiem	Brześć n. Bugiem *
Kamieniec Litewski	Kamieniec Litewski	Kamieniec Litewski
Wysokie Litewskie	Wysokie Litewskie	Wysokie Litewskie *

Powiat Drohicki

Powierzchnia 2 351 km², ludność 97 040

9 gmin wiejskich, 164 gromady

Gminy wiejskie	Poczta	Sąd grodzki
Bezdzież	Bezdzież	Drohiczyn *
Braszewicze	Drohiczyn Poleski	„
Chomsk	Chomsk	„
Drohiczyn	Drohiczyn Poleski	„
Janów	Janów k. Pińska	Janów k. Pińska
Motol	Motol	„
Odryżyn	Odryżyn	„
Osowce	Osowce k. Drohiczyna Poleskiego	Drohiczyn *
Wołowiel	Zakoziel	Drohiczyn *

Powiat Kobryński

Powierzchnia 3 545 km², ludność 113 972

11 gmin wiejskich, 1 miasto, 233 gromady

Gminy wiejskie	Poczta	Sąd grodzki
Antopol	Antopol	Kobryń *
Dywin	Dywin	„
Dziatkowicze	Dziatkowicze Kobryńskie	„
Horodec	Horodec k. Kobrynia	„
Kobryń	Kobryń	„
Lelików	Lelików	„
Nowosiółki	Nowosiółki k. Kobrynia	„
Oziaty	Oziaty	„
Podolesie	Jeremicze k. Kobrynia	„
Tewle	Tewle	„
Żabinka	Żabinka	„
Miasta		
Kobryń	Kobryń	Kobryń *

Powiat Kosowski

Powierzchnia 3 562 km², ludność 83 696

6 gmin wiejskich, 2 miasta, 130 gromad

Gminy wiejskie	Poczta	Sąd grodzki
Iwacewicze	Iwacewicze	Kosów Poleski *
Kosów	Kosów Poleski	„ „
Piaski	Piaski Stare	Bereza Kartuska
Różana	Różana Grodzieńska	Kosów Poleski *
Święta Wola	Święta Wola	Telechany
Telechany	Telechany	„
Miasta		
Kosów Poleski	Kosów Poleski	Kosów Poleski *
Różana	Różana Grodzieńska	„ „

Powiat Koszyrski

Powierzchnia 3 243 km², ludność 94 988

7 gmin wiejskich, 119 gromad

Gminy wiejskie	Poczta	Sąd grodzki
Borowno	Obzyr Wielki	Kamień Koszyrski *
Chocieszów	Chocieszów	„ „
Kamień Koszyrski	Kamień Koszyrski	„ „
Lubieszów	Lubieszów	„ „
Pniewno	Pniewno	„ „
Soszyczno	Soszyczno	„ „
Wielka Głusza (Wielka Hłusza)	Wielka Hłusza	„ „

Powiat Łuniniecki

Powierzchnia 5 722 km², ludność 109 317

6 gmin wiejskich, 1 miasto, 115 gromad

Gminy wiejskie	Poczta	Sąd grodzki
Chotynicze	Chotynicze	Hancewicze *
Czuczewicze	Czuczewicze	Łuniniec *
Kruhowicze	Kruhowicze	Hancewicze *
Lenin	Lenin	Łuniniec *

Gminy wiejskie	Poczta	Sąd grodzki
Łachwa	Łachwa	Łuniniec*
Łuniniec	Łuniniec	„
Miasta		
Łuniniec	Łuniniec	Łuniniec *

Powiat Piński

Powierzchnia 5 587 km², ludność 183 651

12 gmin wiejskich, 1 miasto, 231 gromada

Gminy wiejskie	Poczta	Sąd grodzki
Brodnica	Juchnowicze	Pińsk *
Chojno	Chojno k. Pińska	„
Dobrosławka	Dobrosławka	Łohiszyn *
Kuchecka Wola (Kuchocka Wola)	Kuchocka Wola	Moroczno *
Lemieszewicze	Lemieszewicze	Pińsk *
Łohiszyn (Łahiszyn)	Łahiszyn k. Pińska	Łohiszyn *
Moroczno	Moroczno k. Pińska	Moroczno *
Pinkowicze	Pińsk	Pińsk *
Pohost Zahorodzki	Pohost Zahorodzki	„
Porzecze	Porzecze n/Jasiołdą	Łohiszyn *
Wiczówka	Wiczówka	Moroczno *
Żabczyce	Pińsk	Pińsk *
Miasta		
Pińsk	Pińsk	Pińsk *

Powiat Prużański

Powierzchnia 2 644 km², ludność 108 583

8 gmin wiejskich, 2 miasta, 263 gromady

Gminy wiejskie	Poczta	Sąd grodzki
Horodeczna	Szczerczewo	Prużana *
Malecz	Malecz	Bereza Kartuska *
Prużana	Prużana	Prużana *
Rudniki	Rudniki k. Prużany	„

Gminy wiejskie	Poczta	Sąd grodzki
Siechniewicze	Siechniewicze	Bereza Kartuska *
Sielec	Sielec n. Jasiołdą	„
Suchopol	Suchopol	Prużana *
Szereszów	Szereszów	„
Miasta		
Bereza Kartuska	Bereza Kartuska	Bereza Kartuska *
Prużana	Prużana	Prużana *

Powiat Stoliński

Powierzchnia 5 389 km², ludność 124 765

5 gmin wiejskich, 2 miasta, 113 gromad

Gminy wiejskie	Poczta	Sąd grodzki
Berezów	Berezów	Stolin *
Chorsk	Dawidgródek	Dawidgródek *
Płotnica	Płotnica	Stolin *
Stolin	Stolin	„
Wysock	Wysock	„
Miasta		
Dawidgródek	Dawidgródek	Dawidgródek *
Stolin	Stolin	Stolin *

WOJEWÓDZTWO POMORSKIE

Powierzchnia 25 684 km², ludność 1 929 668

28 powiatów, 234 gminy wiejskie, 64 miasta, 2 861 gromad

Powiat Brodnicki

Powierzchnia 912 km², ludność 56 287

12 gmin wiejskich, 2 miasta, 87 gromad

Gminy wiejskie	Poczta	Sąd grodzki
Bobrowo	Bobrowo	Brodnica *
Brodnica	Brodnica	„
Brzozie	Polskie Brzozie	„
Grążawy	Radoszki	„
Jabłonowo I	Jabłonowo Pomorskie	„
Jabłonowo II	Jabłonowo Pomorskie	„
Jastrzębie	Jastrzębie k. Brodnicy	„
Nieżywięć	Nieżywięć	„
Pokrzydowo	Pokrzydowo	„
Ruda	Górzno	Lidzbark *
Wrocki	Wrocki	Brodnica *
Zbiczno	Zbiczno	„
Miasta		
Brodnica	Brodnica	Brodnica *
Górzno	Górzno	„

Powiat Bydgoski

Powierzchnia 1 334 km², ludność 58 139

10 gmin wiejskich, 3 miasta, 111 gromad

Gminy wiejskie	Poczta	Sąd grodzki
Bydgoszcz	Bydgoszcz	Bydgoszcz*
Dąbrówka Nowa	Strzelewo	„
Dobrcz	Dobrcz	„
Koronowo	Koronowo	Koronowo*
Mąkowarsko	Mąkowarsko	Koronowo*
Osielsko	Osielsko	Bydgoszcz*
Solec Kujawski	Solec Kujawski	„
Ślesin	Ślesin k. Nakła n/Notecią	„
Wierzchucin Królewski	Wierzchucin Królewski	Koronowo*
Wtelno	Wtelno	Bydgoszcz*
Miasta		
Fordon	Fordon	Bydgoszcz*
Koronowo	Koronowo	Koronowo*
Solec Kujawski	Solec Kujawski	Bydgoszcz*

Powiat Bydgoski miejski

Powierzchnia 75 km², ludność 117 200

m. Bydgoszcz	Bydgoszcz	Bydgoszcz*

Powiat Chełmiński

Powierzchnia 738 km², ludność 52 765

10 gmin wiejskich, 1 miasto, 93 gromady

Gminy wiejskie	Poczta	Sąd grodzki
Błędowo	Błędowo	Chełmno*
Chełmno	Chełmno	„
Dąbrowa Chełmińska	Dąbrowa Chełmińska	„
Kijewo Królewskie	Kijewo Królewskie	„
Lisewo	Lisewo	„

Gminy wiejskie	Poczta	Sąd grodzki
Papowo Biskupie	Dubielno k. Chełmży	Chełmża*
Podwiesk	Podwiesk	Chełmno*
Robakowo	Sarnowo k. Grudziądza	„
Starogród	Starogród	„
Unisław	Unisław	„
Miasta		
Chełmno	Chełmno	Chełmno*

Powiat Chojnicki

Powierzchnia 1 854 km², ludność 76 935

9 gmin wiejskich, 2 miasta, 102 gromady

Gminy wiejskie	Poczta	Sąd grodzki
Brusy	Brusy	Chojnice*
Brzeźno Szlacheckie	Brzeźno Szlacheckie	„
Chojnice	Chojnice	„
Czersk	Czersk	Czersk*
Karsin	Karsin	„
Konarzyny	Konarzyny k. Chojnic	Chojnice*
Leśno	Leśno k. Lipusza	„
Lipnice (Lipnica)	Lipnica k. Chojnic	„
Rytel	Rytel	„
Miasta		
Chojnice	Chojnice	Chojnice*
Czersk	Czersk	Czersk*

Powiat Gdyński miejski

Powierzchnia 66 km², ludność 83 806 *)

m. Gdynia	Gdynia	Gdynia*

*) dane z 1936 r.

Powiat Grudziądzki

Powierzchnia 758 km², ludność 42 801

7 gmin wiejskich, 2 miasta, 94 gromady

Gminy wiejskie	Poczta	Sąd grodzki
Grudziądz	Grudziądz	Grudziądz*
Gruta	Gruta	„
Łasin	Łasin	„
Mokre	Mokre k. Grudziądza	„
Radzyn	Radzyn Chełmiński	„
Rogoźno	Rogoźno k. Grudziądza	„
Świecie	Świecie n. Osą	„
Miasta		
Łasin	Łasin	Grudziądz*
Radzyn Chełmiński	Radzyn Chełmiński	„

Powiat Grudziądzki miejski

Powierzchnia 28 km², ludność 54 014

m. Grudziądz	Grudziądz	Grudziądz*

Powiat Inowrocławski

Powierzchnia 1 267 km², ludność 67 491

8 gmin wiejskich, 2 miasta, 151 gromada

Gminy wiejskie	Poczta	Sąd grodzki
Chełmce	Chełmce	Inowrocław*
Dąbrowa Biskupia	Dąbrowa Biskupia	„
Gniewkowo	Gniewkowo	„
Inowrocław-Wschód	Inowrocław	„
Inowrocław-Zachód	Inowrocław	„
Kruszwica	Kruszwica	„
Rojewo	Rojewo	„
Złotniki Kujawskie	Złotniki Kujawskie	„
Miasta		
Gniewkowo	Gniewkowo	Inowrocław*
Kruszwica	Kruszwica	„

Powiat Inowrocławski miejski

Powierzchnia 37 km², ludność 34 364

m. Inowrocław	Inowrocław	Inowrocław*

Powiat Kartuski

Powierzchnia 1 302 km², ludność 68 674

12 gmin wiejskich, 1 miasto, 120 gromad

Gminy wiejskie	**Poczta**	**Sąd grodzki**
Banino	Żukowo	Kartuzy*
Chmielno	Chmielno	„
Goręczyno	Goręczyno	„
Kamienica Szlachecka	Klukowa Huta	„
Kartuzy	Kartuzy	„
Parchowo	Parchowo	„
Przodkowo	Przodkowo	„
Sianowo	Mirachowo	„
Sierakowice	Sierakowice	„
Stężyca	Stężyca Szlachecka	„
Sulęczyno	Sulęczyno	„
Żukowo	Żukowo	„
Miasta		
Kartuzy	Kartuzy	Kartuzy*

Powiat Kościerski

Powierzchnia 1 162 km², ludność 51 716

8 gmin wiejskich, 2 miasta, 95 gromad

Gminy wiejskie	**Poczta**	**Sąd grodzki**
Dziemiany	Dziemiany	Kościerzyna*
Kościerzyna	Kościerzyna	„
Liniewo	Liniewo	„
Lipusz	Lipusz	„
Nowa Karczma	Nowa Karczma	„
Pogódki	Pogódki	Skarszewy*
Skarszewy	Skarszewy	„
Stara Kiszewa	Stara Kiszewa	Starogard*

Miasta	Poczta	Sąd grodzki
Kościerzyna	Kościerzyna	Kościerzyna*
Skarszewy	Skarszewy	Skarszewy*

Powiat Lipnowski

Powierzchnia 1 535 km², ludność 104 500

17 gmin wiejskich, 2 miasta, 224 gromady

Gminy wiejskie	Poczta	Sąd grodzki
Bobrowniki	Bobrowniki n. Wisłą	Lipno*
Chalin	Dobrzyń n. Wisłą	„
Czarne	Lipno	„
Czernikowo	Czernikowo	„
Dobrzejewice	Dobrzejewice	„
Jastrzębie	Lipno	„
Kikoł	Kikół	„
Kłokock	Lipno	„
Ligowo	Ligowo	„
Mazowsze	Mazowsze	„
Narutowo	Skępe	„
Nowogród	Golub	„
Ossówka	Czernikowo	„
Skępe	Skępe	„
Szpetal	Włocławek	„
Tłuchowo	Tłuchowo	„
Zaduszniki	Lipno	„
Miasta		
Dobrzyń n. Wisłą	Dobrzyń n. Wisłą	Lipno*
Lipno	Lipno	„

Powiat Lubawski

Powierzchnia 833 km², ludność 53 621

11 gmin wiejskich, 2 miasta, 81 gromada

Gminy wiejskie	Poczta	Sąd grodzki
Grodziczno	Montowo	Lubawa*
Krotoszyny	Krotoszyny Pomorskie	Nowe Miasto Lubawskie*

Gminy wiejskie	Poczta	Sąd grodzki
Kurzętnik	Kurzętnik	Lubawa*
Lubawa	Lubawa	„
Łąkorz	Łąkorz	Nowe Miasto Lubawskie*
Marzęcice	Nowe Miasto Lubawskie	„
Mroczno	Mroczno	„
Nowemiasto	Nowe Miasto Lubawskie	„
Nowy Dwór Bratiański	Nowy Dwór Bratiański	Lubawa*
Prątnica	Szczepankowo k. Lubawy	„
Rożental	Rożental	„
Miasta		
Lubawa	Lubawa	Lubawa*
Nowe Miasto Lubawskie	Nowe Miasto Lubawskie	Nowe Miasto Lubawskie*

Powiat Morski

Powierzchnia 1 281 km², ludność 79 883

11 gmin wiejskich, 2 miasta, 122 gromady

Gminy wiejskie	Poczta	Sąd grodzki
Chwaszczyno	Chwaszczyno	Gdynia*
Hel	Jastarnia	Puck*
Kosakowo	Kosakowo	Gdynia*
Krokowa	Krokowa	Puck*
Luzino	Luzino	Wejherowo*
Puck	Puck	Puck*
Rumia	Rumia—Zagórze	Wejherowo*
Strzelno	Łebcz	Puck*
Strzepcz	Strzepcz	Wejherowo*
Wejherowo	Wejherowo	„
Wielki Donimierz	Szemud	„
Miasta		
Puck	Puck	Puck*
Wejherowo	Wejherowo	Wejherowo*

Powiat Nieszawski

Powierzchnia 1 278 km², ludność 117 874

13 gmin wiejskich, 4 miasta, 330 gromad

Gminy wiejskie	Poczta	Sąd grodzki
Bądkowo	Bądkowo	Aleksandrów Kuj*
Boguszyce	Sompolno	Radziejów*
Bytoń	Piotrków Kujawski	„
Czamanin	Topólka	Aleksandrów Kuj.*
Koneck	Koneck	„
Lubanie	Lubanie k. Nieszawy	„
Osięciny	Osięciny	Radziejów*
Piotrków	Piotrków Kujawski	Aleksandrów Kuj.*
Raciążek	Ciechocinek	„
Radziejów	Radziejów	Radziejów*
Ruszkowo	Skulsk	„
Sędzin	Dobre k. Nieszawy	„
Służewo	Służewo	Aleksandrów Kuj.*
Miasta		
Aleksandrów Kuj.	Aleksandrów Kuj.	Aleksandrów Kuj.*
Ciechocinek	Ciechocinek	„ „
Nieszawa	Nieszawa	„ „
Radziejów	Radziejów	Radziejów*

Powiat Rypiński

Powierzchnia 1 183 km², ludność 85 017

14 gmin wiejskich, 2 miasta, 207 gromad

Gminy wiejskie	Poczta	Sąd grodzki
Chrostkowo	Chrostkowo k. Lipna	Rypin*
Czermin	Rypin	„
Dzierzno	Świedziebnia	„
Okalewo	Skrwilno	„
Osiek	Rypin	„
Płonne	Golub	„
Pręczki	Rypin	„
Rogowo	Rypin	„
Skrwilno	Skrwilno	„

Gminy wiejskie	Poczta	Sąd grodzki
Sokołowo	Zbójno k. Rypina	Rypin*
Starorypin	Rypin	„
Szczutowo	Szczutowo	„
Wąpielsk	Rypin	„
Żałe	Rypin	„
Miasta		
Dobrzyń n. Drwęcą	Golub	Rypin*
Rypin	Rypin	„

Powiat Sępoleński

Powierzchnia 619 km², ludność 29 563

6 gmin wiejskich, 3 miasta, 54 gromady

Gminy wiejskie	Poczta	Sąd grodzki
Kamień	Kamień Pomorski	Sępolno Kraińskie*
Sępolno	Sępolno Kraińskie	„ „
Sypniewo	Sypniewo k. Więcborka	„ „
Wałdowo	Wałdowo k. Sępolna	„ „
Wielowicz	Wielowicz	Więcbork*
Więcbork	Więcbork	„
Miasta		
Kamień Pomorski	Kamień Pomorski	Sępolno Kraińskie*
Sępolno Kraińskie	Sępolno Kraińskie	„ „
Więcbork	Więcbork	Więcbork

Powiat Starogardzki

Powierzchnia 1 127 km², ludność 71 829

9 gmin wiejskich, 2 miasta, 89 gromad

Gminy wiejskie	Poczta	Sąd grodzki
Bobowo	Bobowo k. Starogardu	Starogard*
Leśna Jania	Kościelna Jania	„
Lubichowo	Lubichowo	„
Osieczna	Osieczna k. Czerska	„
Osiek	Osiek k. Skórcza	„

Gminy wiejskie	Poczta	Sąd grodzki
Piece	Piece	Starogard*
Skórcz	Skórcz	„
Starogard	Starogard	„
Zblewo	Zblewo	„
Miasta		
Skórcz	Skórcz	Starogard*
Starogard	Starogard	„

Powiat Szubiński

Powierzchnia 917 km², ludność 47 825

7 gmin wiejskich, 4 miasta, 92 gromady

Gminy wiejskie	Poczta	Sąd grodzki
Barcin	Barcin	Łabiszyn*
Chomętowo	Chomętowo	Szubin*
Królikowo	Królikowo	„
Łabiszyn	Łabiszyn	Łabiszyn*
Łankowice	Kcynia	Kcynia*
Samoklęski Małe	Tur	Szubin*
Sipiory	Sipiory	Kcynia*
Miasta		
Barcin	Barcin	Łabiszyn*
Kcynia	Kcynia	Kcynia*
Łabiszyn	Łabiszyn	Łabiszyn*
Szubin	Szubin	Szubin*

Powiat Świecki

Powierzchnia 1 533 km², ludność 87 998

14 gmin wiejskich, 2 miasta, 137 gromad

Gminy wiejskie	Poczta	Sąd Grodzki
Bukowiec	Bukowiec Pomorski	Świecie*
Drzycim	Drzycim	„
Gruczno	Gruczno	„
Grupa	Grupa	„
Jeżewo	Jeżewo k. Laskowic	„
Lipinki	Lipinki k. Warlubia	Nowe*
Lniano	Lniano	Świecie*

Gminy wiejskie	Poczta	Sąd grodzki
Nowe	Nowe	Nowe*
Osie	Osie	Świecie*
Pruszcz	Pruszcz k. Bydgoszczy	„
Serock	Serock Pomorski	„
Świecie	Świecie n. Wisłą	„
Świekatowo	Świekatowo	„
Warlubie	Warlubie	Nowe*
Miasta		
Nowe	Nowe	Nowe*
Świecie	Świecie	Świecie*

Powiat Tczewski

Powierzchnia 716 km², ludność 67 399

9 gmin wiejskich, 3 miasta, 71 gromada

Gminy wiejskie	Poczta	Sąd Grodzki
Gniew	Gniew	Gniew*
Godziszewo	Godziszewo	Tczew*
Janowo	Janowo k. Gniewa	Gniew*
Małe Walichnowy	Walichnowy	„
Morzeszczyn	Morzeszczyn	Starogard
Opalenie	Opalenie	Gniew*
Pelplin	Pelplin	Tczew*
Subkowy	Subkowy	„
Tczew	Tczew	„
Miasta		
Gniew	Gniew	Gniew*
Pelplin	Pelplin	Tczew*
Tczew	Tczew	„

Powiat Toruński

Powierzchnia 865 km², ludność 52 337

10 gmin wiejskich, 1 miasto, 85 gromad

Gminy wiejskie	Poczta	Sąd grodzki
Bielawy	Toruń	Toruń*
Chełmża	Chełmża	Chełmża*

Gminy wiejskie	Poczta	Sąd grodzki
Lulkowo	Lulkowo	Toruń*
Łubianka (Lubianka)	Lubianka	„
Podgórz	Toruń	„
Popioły	Otłoczyn	„
Rzęczkowo	Rzęczkowo	„
Smolno	Pędzewo	Chełmża*
Turzno	Turzno	Toruń*
Zelgno	Dźwierzno k. Chełmży	Chełmża*
Miasta		
Chełmża	Chełmża	Chełmża*

Powiat Toruński miejski

Powierzchnia 59 km², ludność 61 870

m. Toruń	Toruń	Toruń*

Powiat Tucholski

Powierzchnia 1 039 km², ludność 41 249

8 gmin wiejskich, 1 miasto, 79 gromad

Gminy wiejskie	Poczta	Sąd grodzki
Bysław	Bysław	Tuchola*
Cekcyn	Cekcyn	Świecie*
Gostycyn	Gostyczyn k. Tucholi	Tuchola*
Kęsowo	Kęsowo	„
Legbąd	Legbąd	Czersk*
Raciąż	Raciąż k. Tucholi	Tuchola*
Śliwice	Śliwice	Czersk*
Tuchola	Tuchola	Tuchola*
Miasta		
Tuchola	Tuchola	Tuchola*

Powiat Wąbrzeski

Powierzchnia 673 km², ludność 49 852

9 gmin wiejskich, 3 miasta, 61 gromada

Gminy wiejskie	Poczta	Sąd grodzki
Dębowa Łąka	Dębowa Łąka	Wąbrzeźno*
Kowalewo Pomorskie	Kowalewo Pomorskie	Kowalewo*

Gminy wiejskie	Poczta	Sąd grodzki
Książki	Książki	Wąbrzeźno*
Płużnica	Płużnica	Wąbrzeźno*
Podzamek Golubski	Golub	Golub*
Ryńsk	Ryńsk	Wąbrzeźno*
Wąbrzeźno	Wąbrzeźno	„
Wielkie Radowiska	Wielkie Radowiska	„
Wielkie Rychnowo	Wielkie Rychnowo	Kowalewo*
Miasta		
Golub	Golub	Golub*
Kowalewo	Kowalewo	Kowalewo*
Wąbrzeźno	Wąbrzeźno	Wąbrzeźno*

Powiat Włocławski

Powierzchnia 1 325 km², ludność 147 786

13 gmin wiejskich, 7 miast, 279 gromad

Gminy wiejskie	Poczta	Sąd grodzki
Baruchowo	Kłótno	Włocławek*
Chodecz	Chodecz	Chodecz
Dobiegniewo	Dobrzyń n. Wisłą	Włocławek*
Falborz	Brześć Kujawski	Brześć Kujawski
Kłóbka	Lubień Kujawski	Chodecz
Kowal	Kowal	Włocławek*
Lubień	Lubień Kujawski	Chodecz
Łęg	Włocławek	Włocławek*
Piaski	Lubraniec	Brześć Kujawski
Przedecz	Przedecz	Chodecz
Pyszkowo	Boniewo	„
Śmiłowice	Śmiłowice	Włocławek*
Wieniec	Brześć Kujawski	Brześć Kujawski
Miasta		
Brześć Kujawski	Brześć Kujawski	Brześć Kujawski
Chodecz	Chodecz	Chodecz
Kowal	Kowal	Włocławek*
Lubień Kujawski	Lubień Kujawski	Chodecz
Lubraniec	Lubraniec	Brześć Kujawski
Przedecz	Przedecz	Chodecz
Włocławek	Włocławek	Włocławek*

Powiat Wyrzyski

Powierzchnia 1 163 km², ludność 66 873

7 gmin wiejskich, 6 miast, 97 gromad

Gminy wiejskie	Poczta	Sąd grodzki
Białośliwie	Białośliwie	Wyrzysk*
Łobżenica	Łobżenica	Łobżenica*
Mrocza	Mrocza	Nakło n. Notecią*
Nakło	Nakło n. Notecią	„ „
Sadki	Sadki	„ „
Wyrzysk	Wyrzysk	Wyrzysk*
Wysoka	Wysoka	Nakło n. Notecią*
Miasta		
Łobżenica	Łobżenica	Łobżenica*
Miasteczko Krainskie	Miasteczko Krainskie	Wyrzysk*
Mrocza	Mrocza	Nakło n. Notecią*
Nakło n. Notecią	Nakło n. Notecią	„
Wysoka	Wysoka	Wyrzysk*
Wyrzysk	Wyrzysk	„

WOJEWÓDZTWO POZNAŃSKIE

Powierzchnia 28 089 km², ludność 2 339 577

29 powiatów, 239 gmin wiejskich, 100 miast, 3 643 gromady

Powiat Chodzieski

Powierzchnia 893 km², ludność 44 508

6 gmin wiejskich, 4 miasta, 68 gromad

Gminy wiejskie	Poczta	Sąd grodzki
Budzyń	Budzyń	Chodzież*
Chodzież	Chodzież	„
Kaczory	Kaczory	„
Margonin-Wieś	Margonin	Margonin*
Szamocin	Szamocin	„
Ujście	Ujście	Chodzież*
Miasta		
Chodzież	Chodzież	Chodzież*
Margonin	Margonin	Margonin*
Szamocin	Szamocin	„
Ujście	Ujście	Chodzież*

Powiat Czarnkowski

Powierzchnia 919 km², ludność 43 256

5 gmin wiejskich, 2 miasta, 62 gromady

Gminy wiejskie	Poczta	Sąd grodzki
Czarnków	Czarnków	Czarnków*
Drawsko	Drawsko	Wieleń n. Notecią*
Lubasz	Lubasz k. Czarnkowa	Czarnków*

Gminy wiejskie	Poczta	Sąd grodzki
Połajewo	Połajewo	Rogoźno*
Rosko	Rosko	Wieleń n. Notecią*
Miasta		
Czarnków	Czarnków	Czarnków*
Wieleń	Wieleń n. Notecią	Wieleń

Powiat Gnieźnieński

Powierzchnia 1 126 km², ludność 57 256

9 gmin wiejskich, 3 miasta, 154 gromady

Gminy wiejskie	Poczta	Sąd grodzki
Czerniejewo	Czerniejewo	Gniezno*
Gniezno	Gniezno	„
Kiszkowo	Kiszkowo	„
Kłecko	Kłecko	„
Łubowo	Fałkowo	„
Mieleszyn	Mieleszyn k. Gniezna	„
Niechanowo	Niechanowo	Witkowo*
Powidz	Powidz	„
Witkowo	Witkowo	„
Miasta		
Czerniejewo	Czerniejewo	Gniezno*
Kłecko	Kłecko	„
Witkowo	Witkowo	Witkowo*

Powiat Gnieźnieński miejski

Powierzchnia 18 km², ludność 30 675

m. Gniezno	Gniezno	Gniezno

Powiat Gostyński

Powierzchnia 701 km², ludność 55 929

6 gmin wiejskich, 4 miasta, 98 gromad

Gminy wiejskie	Poczta	Sąd grodzki
Borek	Borek	Koźmin*
Gostyń	Gostyń	Gostyń*

Gminy wiejskie	Poczta	Sąd grodzki
Krobia	Krobia	Gostyń*
Pępowo	Pępowo	„
Piaski	Piaski k. Gostynia	„
Poniec	Poniec	Bojanów*
Miasta		
Borek	Borek	Koźmin*
Gostyń	Gostyń	Gostyń*
Krobia	Krobia	„
Poniec	Poniec	Bojanów*

Powiat Jarociński

Powierzchnia 1 124 km², ludność 87 546

8 gmin wiejskich, 3 miasta, 139 gromad

Gminy wiejskie	Poczta	Sąd grodzki
Czermin	Czermin k. Pleszewa	Pleszew*
Gołuchów	Gołuchów	„
Jaraczew	Jaraczew	Jarocin*
Jarocin	Jarocin Poznański	„
Kotlin	Kotlin	„
Nowe Miasto n. Wartą	Nowe Miasto n. Wartą	„
Pleszew	Pleszew	Pleszew*
Żerków	Żerków	Jarocin*
Miasta		
Jarocin	Jarocin Poznański	Jarocin*
Pleszew	Pleszew	Pleszew*
Żerków	Żerków	Jarocin*

Powiat Kaliski

Powierzchnia 1 478 km², ludność 196 666

18 gmin wiejskich, 3 miasta, 291 gromada

Gminy wiejskie	Poczta	Sąd grodzki
Błaszki	Błaszki	Kalisz*
Brudzew	Blizanów	„

Gminy wiejskie	Poczta	Sąd grodzki
Ceków	Cekow	Kalisz*
Chocz	Chocz	„
Godziesze	Godziesze Małe	„
Iwanowice	Iwanowice n. Prosną	„
Kamień	Kamień k. Kalisza	„
Kościelec	Kościelec k. Stawiszyna	„
Koźminek	Koźminek	„
Marchwacz	Opatówek	„
Opatówek	Opatówek	„
Ostrów Kaliski	Kalisz	„
Pamięcin	Jastrzębniki	„
Podgrodzie Kaliskie	Kalisz	„
Staw	Staw	„
Strzałków	Lisków k. Kalisza	„
Zbiersk	Zbiersk	„
Zborów	Kalisz	„
Miasta		
Błaszki	Błaszki	Kalisz*
Kalisz	Kalisz	„
Stawiszyn	Stawiszyn	„

Powiat Kępiński

Powierzchnia 1 179 km², ludność 86 841

12 gmin wiejskich, 3 miasta, 120 gromad

Gminy wiejskie	Poczta	Sąd grodzki
Bralin	Bralin	Kępno*
Doruchów	Doruchów	Ostrzeszów
Grabów	Grabów n. Prosną	„
Kępno Południe	Kępno	Kępno*
Kępno Północ	Kępno	„
Kobylagóra	Kobylagóra	Ostrzeszów*
Laski	Laski	Kępno*
Opatów	Opatów n. Prosną	„
Ostrzeszów	Ostrzeszów	Ostrzeszów*
Perzów	Perzów	Kępno*
Podzamcze	Podzamcze	„
Rychtal	Rychtal	„

Miasta	Poczta	Sąd grodzki
Grabów n. Prosną	Grabów n. Prosną	Ostrzeszów*
Kępno	Kępno	Kępno*
Ostrzeszów	Ostrzeszów	Ostrzeszów*

Powiat Kolski

Powierzchnia 1 220 km², ludność 119 370

13 gmin wiejskich, 3 miasta, 253 gromady

Gminy wiejskie	Poczta	Sąd grodzki
Brudzew	Brudzew	Koło*
Budzisław	Koło	„
Chełmno	Dąbie n. Nerem	„
Czołowo	Koło	„
Drzewce	Grzegorzew	„
Izbica	Izbica Kujawska	„
Karszew	Dąbie n. Nerem	„
Kłodawa	Kłodawa	„
Kościelec	Koło	„
Koźmin	Brudzew	„
Krzykosy	Grzegorzew	„
Lubotyń	Babiak	„
Sompolno	Sompolno	„
Miasta		
Dąbie	Dąbie n. Nerem	Koło*
Kłodawa	Kłodawa	„
Koło	Koło	„

Powiat Koniński

Powierzchnia 2 368 km², ludność 207 495

26 gmin wiejskich, 9 miast, 421 gromada

Gminy wiejskie	Poczta	Sąd grodzki
Brzeźno	Konin	Konin*
Ciążeń	Ciążeń	Słupca*
Dąbroszyn	Rychwał k. Konina	Konin*
Dłusk	Pyzdry	Słupca*
Golina	Golina n. Wartą	Konin*

Gminy wiejskie	Poczta	Sąd grodzki
Gosławice	Gosławice	Konin*
Grodziec	Grodziec k. Konina	„
Kazimierz Biskupi	Kazimierz Biskupi	Kleczew*
Kleczew	Kleczew	„
Kramsk	Kramsk	Konin*
Lądek	Lądek	Słupca*
Młodojewo	Słupca	„
Oleśnica	Zagórów	„
Ostrowite	Ostrowite k. Słupcy	Kleczew*
Piorunów	Turek	Konin*
Piotrkowice	Ślesin k. Konina	Kleczew*
Rzgów	Rzgów k. Konina	Konin*
Skulska Wieś	Skulsk	Kleczew*
Sławoszewek	Ślesin k. Konina	„
Stare Miasto	Konin	Konin*
Szymanowice	Szymanowice n. Prosną	Słupca*
Trąbczyn	Trąbczyn	„
Tuliszków	Tuliszków	Konin*
Wilcza Góra	Wilczyn	Kleczew*
Władysławów	Władysławów k. Turka	Konin*
Wysokie	Kramsk	„
Miasta		
Golina	Golina n. Wartą	Konin*
Kleczew	Kleczew	Kleczew*
Konin	Konin	Konin*
Pyzdry	Pyzdry	Słupca*
Rychwał	Rychwał k. Konina	Konin*
Słupca	Słupca	Słupca*
Ślesin	Ślesin k. Konina	Kleczew*
Tuliszków	Tuliszków	Konin*
Zagórów	Zagórów	Słupca*

Powiat Kościański

Powierzchnia 1 057 km², ludność 78 868

9 gmin wiejskich, 5 miast, 159 gromad

Gminy wiejskie	Poczta	Sąd grodzki
Bojanowo Stare	Bojanowo Stare	Śmigiel*
Bucz	Bucz	„

Gminy wiejskie	Poczta	Sąd grodzki
Czempin	Czempiń	Kościan*
Kamieniec	Kamieniec Pozn.	Śmigiel*
Kościan	Kościan	Kościan*
Krzywiń	Krzywiń	„
Racot	Racot	„
Śmigiel	Śmigiel	Śmigiel*
Wielichowo	Wielichowo	„
Miasta		
Czempin	Czempiń	Kościan*
Kościan	Kościan	„
Krzywiń	Krzywiń	„
Śmigiel	Śmigiel	Śmigiel*
Wielichowo	Wielichowo	„

Powiat Krotoszyński

Powierzchnia 915 km², ludność 75 456

8 gmin wiejskich, 6 miast, 110 gromad

Gminy wiejskie	Poczta	Sąd grodzki
Dobrzyca	Dobrzyca	Koźmin*
Kobylin	Kobylin k. Krotoszyna	Krotoszyn*
Koźmin	Koźmin	Koźmin*
Krotoszyn	Krotoszyn	Krotoszyn*
Ligota	Ligota k. Pleszewa	„
Pogorzela	Pogorzela	Koźmin*
Rozdrażew	Rozdrażew	Krotoszyn*
Zduny	Zduny k. Krotoszyna	„
Miasta		
Kobylin	Kobylin k. Krotoszyna	Krotoszyn*
Koźmin	Koźmin	Koźmin*
Krotoszyr	Krotoszyn	Krotoszyn*
Pogorzela	Pogorzela	Koźmin*
Sulmierzyce	Sulmierzyce k. Odolanowa	Odolanów
Zduny	Zduny k. Krotoszyna	Krotoszyn*

Powiat Leszczyński

Powierzchnia 827 km², ludność 61 242

7 gmin wiejskich, 3 miasta, 88 gromad

Gminy wiejskie	Poczta	Sąd grodzki
Brenno	Wijewo	Leszno*
Krzemieniewo	Krzemieniewo	„
Leszno	Leszno	„
Lipno	Lipno k. Leszna	Śmigiel*
Osieczna	Osieczna k. Leszna	Leszno*
Rydzyna	Rydzyna	„
Włoszakowice	Włoszakowice	„
Miasta		
Leszno	Leszno	Leszno*
Osieczna	Osieczna k. Leszna	„
Rydzyna	Rydzyna	„

Powiat Międzychodzki

Powierzchnia 755 km², ludność 31 032

5 gmin wiejskich, 2 miasta, 68 gromad

Gminy wiejskie	Poczta	Sąd grodzki
Chrzypsko Wielkie	Chrzypsko Wielkie	Międzychód*
Kwilcz	Kwilcz	„
Łowyń	Łowyń	„
Międzychód	Międzychód	„
Sieraków	Sieraków	„
Miasta		
Międzychód	Międzychód	Międzychód*
Sieraków	Sieraków	„

Powiat Mogileński

Powierzchnia 1 059 km², ludność 70 294

7 gmin wiejskich, 4 miasta, 132 gromady

Gminy wiejskie	Poczta	Sąd grodzki
Gębice	Gębice k. Mogilna	Trzemeszno*
Mogilno-Wschód	Mogilno	Mogilno*

Gminy wiejskie	Poczta	Sąd grodzki
Mogilno-Zachód	Mogilno	Mogilno*
Pakość	Pakość	„
Strzelno-Południe	Strzelno	Strzelno*
Strzelno-Północ	Strzelno	„
Trzemeszno	Trzemeszno	Trzemeszno*
Miasta		
Mogilno	Mogilno	Mogilno*
Pakość	Pakość	„
Strzelno	Strzelno	Strzelno*
Trzemeszno	Trzemeszno	Trzemeszno*

Powiat Nowotomyski

Powierzchnia 1 276 km², ludność 87 331

9 gmin wiejskich, 6 miast, 117 gromad

Gminy wiejskie	Poczta	Sąd grodzki
Buk	Buk	Grodzisk*
Granowo	Granowo	„
Grodzisk	Grodzisk Wielkopolski	„
Kuślin	Kuślin	„
Lwówek	Lwówek	Pniewy*
Miedzichowo	Miedzichowo	Zbąszyń*
Nowy Tomyśl	Nowy Tomyśl	Nowy Tomyśl*
Opalenica	Opalenica	Grodzisk*
Zbąszyń	Zbąszyń	Zbąszyń*
Miasta		
Buk	Buk	Grodzisk Wielkopolski*
Grodzisk Wielkopolski	Grodzisk Wielkopolski	„
Lwówek	Lwówek	Pniewy*
Nowy Tomyśl	Nowy Tomyśl	Nowy Tomyśl*
Opalenica	Opalenica	Grodzisk Wielkopolski*
Zbąszyń	Zbąszyń	Zbąszyń*

Powiat Obornicki

Powierzchnia 966 km², ludność 50 388

5 gmin wiejskich, 3 miasta, 97 gromad

Gminy wiejskie	Poczta	Sąd grodzki
Murowana Goślina	Murowana Goślina	Rogoźno*
Oborniki-Południe	Oborniki	Oborniki*
Oborniki-Północ	Oborniki	„
Rogoźno	Rogoźno Wielkopolskie	Rogoźno*
Ryczywół	Ryczywół	„
Miasta		
Murowana Goślina	Murowana Goślina	Rogoźno*
Oborniki	Oborniki	Oborniki*
Rogoźno	Rogoźno Wielkopolskie	Rogoźno*

Powiat Ostrowski

Powierzchnia 1 194 km², ludność 104 134

12 gmin wiejskich, 4 miasta, 130 gromad

Gminy wiejskie	Poczta	Sąd grodzki
Biniew	Biniew	Ostrów Wielkopolski*
Czarnylas	Czarnylas	Odolanów*
Czekanów	Czekanów	Ostrów Wielkopolski*
Daniszyn	Daniszyn	„ „
Granowiec	Granowiec	Odolanów*
Mikstat	Mikstat	Ostrzeszów*
Odolanów	Odolanów	Odolanów*
Przygodzice	Przygodzice	Ostrów Wielkopolski*
Raszków	Raszków	„ „
Sieroszewice Nowe	Sieroszewice	„ „
Skalmierzyce Nowe	Skalmierzyce Nowe	„ „
Wysocko Wielkie	Ostrów Wielkopolski	„ „
Miasta		
Mikstat	Mikstat	Ostrzeszów*
Odolanów	Odolanów	Odolanów*
Ostrów Wielkopolski	Ostrów Wielkopolski	Ostrów Wielkopolski*
Raszków	Raszków	„ „

Powiat Poznański

Powierzchnia 1 228 km², ludność 91 204

11 gmin wiejskich, 3 miasta, 123 gromady

Gminy wiejskie	Poczta	Sąd grodzki
Czerwonak	Poznań	Poznań*
Dopiewo	Dopiewo	„
Krzesiny	Krzesiny	„
Piątkowo	Poznań	„
Polskawieś	Pobiedziska	Pobiedziska*
Puszczykowo	Puszczykowo	Poznań*
Rokietnica	Rokietnica k. Poznania	„
Stęszew	Stęszew	„
Swarzędz	Swarzędz	„
Tarnowo Podgórne	Tarnowo Podgórne	„
Żabikowo	Żabikowo	„
Miasta		
Pobiedziska	Pobiedziska	Pobiedziska*
Stęszew	Stęszew	Poznań*
Swarzędz	Swarzędz	„

Powiat Poznański miejski

Powierzchnia 77 km², ludność 246 470

m. Poznań	Poznań	Poznań*

Powiat Rawicki

Powierzchnia 523 km², ludność 49 882

5 gmin wiejskich, 5 miast, 68 gromad

Gminy wiejskie	Poczta	Sąd grodzki
Bojanowo	Bojanowo Poznańskie	Bojanowo
Chojno	Chojno Pozn.	Rawicz*
Jutrosin	Jutrosin	Jutrosin
Miejska Górka	Miejska Górka	Rawicz*
Rawicz	Rawicz	„

Miasta	Poczta	Sąd grodzki
Bojanowo	Bojanowo Poznańskie	Bojanowo
Jutrosin	Jutrosin	Jutrosin
Miejska Górka	Miejska Górka	Rawicz*
Rawicz	Rawicz	„
Sarnowa	Sarnowa	„

Powiat Szamotulski

Powierzchnia 1 076 km², ludność 67 742

10 gmin wiejskich, 4 miasta, 99 gromad

Gminy wiejskie	Poczta	Sąd grodzki
Duszniki	Duszniki	Szamotuły*
Grzebienisko	Grzebienisko	„
Kaźmierz	Kaźmierz k. Poznania	„
Obrzycko	Obrzycko	„
Ostroróg	Ostroróg	„
Otorowo	Otorowo	„
Pniewy	Pniewy	Pniewy
Szamotuły	Szamotuły	Szamotuły*
Wronki	Wronki	Wronki*
Wróblewo	Wróblewo	„
Miasta		
Ostroróg	Ostroróg	Szamotuły*
Pniewy	Pniewy	Pniewy
Szamotuły	Szamotuły	Szamotuły*
Wronki	Wronki	Wronki*

Powiat Średzki

Powierzchnia 800 km², ludność 49 902

7 gmin wiejskich, 2 miasta, 107 gromad

Gminy wiejskie	Poczta	Sąd grodzki
Dominowo	Dominowo	Środa*
Kleszczewo	Kleszczewo Poznańskie	„

Gminy wiejskie	Poczta	Sąd grodzki
Kostrzyn	Kostrzyn	Pobiedziska*
Krzykosy	Nowemiasto n/Wartą	Środa*
Nekla	Nekla	Pobiedziska*
Środa	Środa	Środa*
Zaniemyśl	Zaniemyśl	„
Miasta		
Kostrzyn	Kostrzyn	Pobiedziska*
Środa	Środa	Środa*

Powiat Śremski

Powierzchnia 921 km², ludność 57 282

6 gmin wiejskich, 5 miast, 110 gromad

Gminy wiejskie	Poczta	Sąd grodzki
Bnin	Bnin	Śrem*
Jaskółki	Dolsk	„
Kórnik	Kórnik	„
Książ	Książ Wielkopolski	„
Mosina	Mosina	„
Śrem	Śrem	„
Miasta		
Dolsk	Dolsk	Śrem*
Kórnik	Kórnik	„
Książ Wielkopolski	Książ Wielkopolski	„
Mosina	Mosina	Poznań*
Śrem	Śrem	Śrem*

Powiat Turecki

Powierzchnia 1 251 km², ludność 101 438

10 gmin wiejskich, 3 miasta, 273 gromady

Gminy wiejskie	Poczta	Sąd grodzki
Dobra	Dobra k. Turka	Turek*
Dziadowice	Turek	„
Goszczanów	Goszczanów	„
Jeziorsko	Jeziorsko	„
Kowale Pańskie	Dobra k. Turka	„

Gminy wiejskie	Poczta	Sąd grodzki
Niewiesz	Niewiesz	Turek*
Orzeszków	Uniejów	„
Pęczniew	Pęczniew	„
Przykona	Turek	„
Świnice	Świnice Warckie	„
Miasta		
Dobra	Dobra k. Turka	Turek*
Turek	Turek	„
Uniejów	Uniejów	„

Powiat Wągrowiecki

Powierzchnia 1 037 km², ludność 54 259

7 gmin wiejskich, 3 miasta, 116 gromad

Gminy wiejskie	Poczta	Sąd grodzki
Czeszewo	Czeszewo	Wągrowiec*
Damasławek	Damasławek	„
Gołańcz	Gołańcz	„
Mieścisko	Mieścisko	„
Skoki	Skoki	„
Wągrowiec-Południe	Wągrowiec	„
Wągrowiec-Północ	Wągrowiec	„
Miasta		
Gołańcz	Gołańcz	Wągrowiec*
Skoki	Skoki	„
Wągrowiec	Wągrowiec	„

Powiat Wolsztyński

Powierzchnia 754 km², ludność 47 892

6 gmin wiejskich, 2 miasta, 82 gromady

Gminy wiejskie	Poczta	Sąd grodzki
Jabłonna	Jabłonna k. Nowego Tomyśla	Wolsztyn*
Kopanica	Kopanica	„
Przemęt	Przemęt	„
Rakoniewice	Rakoniewice	„

Gminy wiejskie	Poczta	Sąd grodzki
Siedlec	Siedlec k. Wolsztyna	Wolsztyn*
Wolsztyn	Wolsztyn	„
Miasta		
Rakoniewice	Rakoniewice	Wolsztyn*
Wolsztyn	Wolsztyn	„

Powiat Wrzesiński

Powierzchnia 608 km², ludność 43 698

5 gmin wiejskich, 2 miasta, 69 gromad

Gminy wiejskie	Poczta	Sąd grodzki
Borzykowo	Borzykowo	Września*
Miłosław	Miłosław	„
Strzałkowo	Strzałkowo	„
Września-Południe	Września	„
Września-Północ	Września	„
Miasta		
Miłosław	Miłosław	Września*
Września	Września	„

Powiat Żniński

Powierzchnia 739 km², ludność 41 521

7 gmin wiejskich, 2 miasta, 89 gromad

Gminy wiejskie	Poczta	Sąd grodzki
Gąsawa	Gąsawa	Żnin*
Gościeszyn	Gościeszyn k. Trzemeszna	„
Janowiec	Janowiec Wielkopolski	„
Rogowo	Rogowo Żnińskie	„
Żarczyn	Dziewierzewo	„
Żnin-Wschód	Żnin	„
Żnin-Zachód	Żnin	„
Miasta		
Janowiec Wielkopolski	Janowiec Wielkopolski	Żnin*
Żnin	Żnin	„

WOJEWÓDZTWO STANISŁAWOWSKIE

Powierzchnia 16 894 km², ludność 1 480 285

12 powiatów, 119 gmin wiejskich, 28 miast, 909 gromad

Powiat Doliński

Powierzchnia 2 397 km², ludność 118 373

11 gmin wiejskich, 3 miasta, 76 gromad

Gminy wiejskie	Poczta	Sąd grodzki
Bolechów	Bolechów	Bolechów*
Broszniów	Krechowice	Rożniatów*
Ludwikówka	Ludwikówka Doliniańska	Dolina*
Perehińsko	Perehińsko	Rożniatów*
Polanica	Polanica	Bolechów*
Rachiń	Rachin	Dolina*
Rypne	Rypne	Rożniatów*
Spas	Spas. k. Doliny	Rożniatów*
Wełdzirz	Wełdzirz	Dolina*
Witwica	Witwica	Bolechów*
Wygoda	Wygoda	Dolina*
Miasta		
Bolechów	Bolechów	Bolechów*
Dolina	Dolina	Dolina*
Rożniatów	Rożniatów	Rożniatów*

Powiat Horodeński

Powierzchnia 849 km², ludność 92 894

7 gmin wiejskich, 1 miasto, 52 gromady

Gminy wiejskie	Poczta	Sąd grodzki
Czernelica	Czernelica	Horodenka*
Czerniatyn	Horodenka	„

Gminy wiejskie	Poczta	Sąd grodzki
Horodenka	Horodenka	Horodenka*
Niezwiska	Niezwiska	Obertyn*
Obertyn	Obertyn	„
Siemakowce	Siemakowce	Horodenka*
Tyszkowce	Tyszkowce	„
Miasta		
Horodenka	Horodenka	Horodenka*

Powiat Kałuski

Powierzchnia 1 137 km², ludność 102 252

8 gmin wiejskich, 1 miasto, 73 gromady

Gminy wiejskie	Poczta	Sąd grodzki
Hołyń	Hołyń	Kałusz*
Jasień	Jasień n. Łomnicą	„
Łdziany	Rożniatów	„
Nowica	Nowica Górna	„
Podmichale	Kałusz	„
Tomaszowce	Tomaszowce	„
Wierzchnia	Wierzchnia	„
Wojniłów	Wojniłów	„
Miasta		
Kałusz	Kałusz	Kałusz*

Powiat Kołomyjski

Powierzchnia 1 339 km², ludność 176 000

14 gmin wiejskich, 2 miasta, 92 gromady

Gminy wiejskie	Poczta	Sąd grodzki
Berezów Średni	Berezów Średni	Jabłonów*
Gwoździec Miasto	Gwoździec	Gwoździec*
Jabłonów	Jabłonów k. Kołomyji	Jabłonów*
Kamionki Wielkie	Kamionki Wielkie	Kołomyja*
Kołomyja	Kołomyja	„
Korszów	Korszów k. Kołomyji	„

Gminy wiejskie	Poczta	Sąd grodzki
Kosmacz	Kosmacz	Jabłonów*
Kułaczkowce	Gwoździec	Gwoździec*
Matyjowce	Matyjowce	Kołomyja*
Peczeniżyn	Peczeniżyn	„
Św. Stanisław	Święty Stanisław	„
Tłumaczyk	Tłumaczyk	„
Werbiąż Wyżny	Kołomyja	„
Winograd	Winograd	Gwoździec*
Miasta		
Kołomyja	Kołomyja	Kołomyja*
Peczeniżyn	Peczeniżyn	„

Powiat Kosowski

Powierzchnia 1 839 km², ludność 93 952

8 gmin wiejskich, 2 miasta, 41 gromada

Gminy wiejskie	Poczta	Sąd grodzki
Hryniawa	Hryniawa	Kuty*
Jasienów Górny	Jasienów Górny	Żabie*
Kosów Stary	Kosów Huculski	Kosów Huculski *
Kuty Stare	Kuty	Kuty*
Pistyń	Pistyń	Kosów Huculski *
Rożnów	Rożnów k. Zabłotowa	„
Sokołówka	Sokołówka Pokucka	„
Żabie	Żabie	Żabie*
Miasta		
Kosów Huculski	Kosów Huculski	Kosów Huculski*
Kuty	Kuty	Kuty*

Powiat Nadwórniański

Powierzchnia 2 472 km², ludność 140 702

14 gmin wiejskich, 2 miasta, 61 gromada

Gminy wiejskie	Poczta	Sąd grodzki
Jabłonica	Jabłonica	Delatyn*
Jaremcze	Jaremcze	„
Łanczyn	Łanczyn	„

Gminy wiejskie	Poczta	Sąd grodzki
Majdan Średni	Majdan Średni	Delatyn*
Mikuliczyn	Mikuliczyn	„
Osławy Białe	Osławy Białe	„
Pniów	Nadwórna	Nadwórna*
Porohy	Porohy	Sołotwina*
Przerośl	Przerośl p. Nadwórną	Nadwórna*
Rosulna	Rosulna	Sołotwina*
Sołotwina	Sołotwina	„
Starunia	Sołotwina	„
Worochta	Worochta	Delatyn*
Zielona	Zielona k. Nadwórny	Nadwórna*
Miasta		
Delatyn	Delatyn	Delatyn*
Nadwórna	Nadwórna	Nadwórna*

Powiat Rohatyński

Powierzchnia 1 147 km², ludność 127 252

11 gmin wiejskich, 3 miasta, 112 gromad

Gminy wiejskie	Poczta	Sąd grodzki
Bołszowce	Bołszowce	Bołszowce*
Bukaczowce	Bukaczowce	Bursztyn*
Bursztyn	Bursztyn	„
Knihynicze	Knihynicze	Rohatyn*
Koniuszki	Koniuszki Rohatyńskie	Bołszowce*
Konkolniki	Konkolniki	„
Lipica Dolna	Lipica Dolna	Bursztyn*
Podkamień	Podkamień k. Rohatyna	Rohatyn*
Puków	Puków	„
Rohatyn	Rohatyn	„
Żurów	Żurów	Bursztyn*
Miasta		
Bołszowce	Bołszowce	Bołszowce*
Bursztyn	Bursztyn	Bursztyn*
Rohatyn	Rohatyn	Rohatyn*

Powiat Stanisławowski

Powierzchnia 1 249 km², ludność 198 359

11 gmin wiejskich, 3 miasta, 103 gromady

Gminy wiejskie	Poczta	Sąd grodzki
Bednarów	Bednarów	Stanisławów*
Błudniki	Błudniki	Halicz*
Bohorodczany Stare	Bohorodczany	Bohorodczany*
Czerniejów	Czerniejów	Stanisławów*
Delejów	Delejów	Halicz*
Jezupol	Jezupol	„
Lachowce	Bohorodczany	Bohorodczany*
Łysiec	Łysiec	„
Mariampol Miasto	Mariampol k. Halicza	Halicz*
Pasieczna	Stanisławów	Stanisławów*
Uhorniki	Stanisławów	„
Miasta		
Bohorodczany	Bohorodczany	Bohorodczany*
Halicz	Halicz	Halicz*
Stanisławów	Stanisławów	Stanisławów*

Powiat Stryjski

Powierzchnia 2 081 km², ludność 152 631

13 gmin wiejskich, 2 miasta, 113 gromad

Gminy wiejskie	Poczta	Sąd grodzki
Bratkowce	Stryj	Stryj*
Daszawa	Daszawa	„
Grabowiec Stryjski	Stryj	„
Koziowa	Koziowa	Skole*
Lubieńce	Lubieńce	Stryj*
Ławoczne	Ławoczne	Skole*
Morszyn	Morszyn	Stryj*
Podhorodce	Podhorodce	Skole*
Sławsko	Sławsko	„
Sokołów	Sokołów k. Stryja	Stryj*
Synowódzko Wyżne	Synowódzko Wyżne	Skole*
Tucholka	Tucholka	„
Uhersko	Uhersko	Stryj*

Miasta	Poczta	Sąd grodzki
Skole	Skole	Skole*
Stryj	Stryj	Stryj*

Powiat Śniatyński

Powierzchnia 567 km², ludność 78 025

7 gmin wiejskich, 2 miasta, 37 gromad

Gminy wiejskie	Poczta	Sąd grodzki
Dżurów	Dżurów	Zabłotów
Mikulińce	Śniatyń	Śniatyn*
Stecową	Stecowa	„
Wołczkowce	Wołczkowce	„
Zabłotów	Zabłotów	Zabłotów*
Zadubrowce	Zadubrowce	Śniatyn*
Załucze	Załucze	„
Miasta		
Śniatyn	Śniatyn	Zabłotów*
Zabłotów	Zabłotów	Śniatyn*

Powiat Tłumacki

Powierzchnia 934 km², ludność 116 028

9 gmin wiejskich, 3 miasta, 79 gromad

Gminy wiejskie	Poczta	Sąd grodzki
Chocimierz	Chocimierz	Tłumacz*
Markowce	Markowce	Tyśmienica*
Niżniów	Niżniów	Tłumacz*
Olesza	Olesza k. Tłumacza	„
Oleszów	Oleszów	„
Otynia	Otynia	Otynia*
Roszniów	Roszniów	Tyśmienica*
Tarnowica Polna	Otynia	Otynia*
Tłumacz	Tłumacz	Tłumacz*
Miasta		
Otynia	Otynia	Otynia*
Tłumacz	Tłumacz	Tłumacz*
Tyśmienica	Tyśmienica	Tyśmienica*

Powiat Żydaczowski

Powierzchnia 883 km², ludność 83 817

6 gmin wiejskich, 4 miasta, 70 gromad

Gminy wiejskie	Poczta	Sąd grodzki
Mikołajów n. Dniestrem	Mikołajów n. Dniestrem	Mikołajów*
Młyniska	Młyniska	Żurawno*
Rozdół	Rozdół	Mikołajów*
Ruda	Hnizdyczów-Kochawina	Żydaczów*
Żurawno	Żurawno	Żurawno*
Żydaczów	Żydaczów	Żydaczów*
Miasta		
Mikołajów	Mikołajów n. Dniestrem	Mikołajów*
Rozdół	Rozdół	„
Żurawno	Żurawno	Żurawno*
Żydaczów	Żydaczów	Żydaczów*

WOJEWÓDZTWO ŚLĄSKIE

Powierzchnia 4 216 km², ludność 1 295 027

11 powiatów, 382 gminy wiejskie *), 18 miast

Powiat Bielski

Powierzchnia 339 km², ludność 59 674

34 gminy wiejskie, 1 miasto,

Gminy wiejskie	Poczta	Sąd grodzki
Bąków	Pruchna	Strumień*
Bielowicko	Grodziec na Śląsku	Bielsko*
Bronów	Zabrzeg	„
Bystra	Bystra	„
Chybie	Chybie	„
Czechowice	Czechowice	„
Drogomyśl	Drogomyśl	Strumień*
Dziedzice	Dziedzice	Bielsko*
Frelichów	Chybie	Strumień*
Grodziec	Grodziec na Śląsku	Bielsko*
Iłownica	Rudzica	Strumień*
Jasienica	Jaworze-Jasienica	Bielsko*
Jaworze	Jaworze	„
Kamienica	Kamienica na Śląsku	„
Komorowice	Bielsko	„
Landek	Chybie	Strumień*
Ligota	Zabrzeg	Bielsko*
Łazy	Grodziec na Śląsku	„
Mazańcowice	Bielsko	„
Międzyrzecze Dolne	Wapienica	„
Międzyrzecze Górne	Wapienica	„
Mikuszowice	Mikuszowice	„

*) W województwie śląskim istnieją dotychczas gminy jednostkowe (jednowioskowe).

Gminy wiejskie	Poczta	Sąd grodzki
Mnich	Chybie	Strumień*
Roztropice	Rudzica	Bielsko*
Rudzica	Rudzica	Strumień*
Stare Bielsko	Bielsko	Bielsko*
Świętoszówka	Grodziec na Śląsku	„
Wapienica	Wapienica	„
Wieszczęta	Grodziec na Śląsku	„
Zabłocie	Strumień	Strumień*
Zaborze	Chybie	„
Zabrzeg	Zabrzeg	Bielsko*
Zarzecze	Zarzecze n. Wisłą	Strumień*
Zbytków	Strumień	„
Miasta		
Strumień	Strumień	Strumień*

Powiat Bielski miejski

Powierzchnia 10 km², ludność 25 242

m. Bielsko	Bielsko	Bielsko*

Powiat Chorzowski miejski

Powierzchnia 24 km², ludność 101 977

m. Chorzów	Chorzów	Chorzów*

Powiat Cieszyński

Powierzchnia 662 km², ludność 81 087

51 gmin wiejskich, 2 miasta

Gminy wiejskie	Poczta	Sąd grodzki
Bażanowice	Cieszyn	Cieszyn*
Bładnice Dolne	Skoczów	Skoczów*
Brenna	Brenna	„
Brzezówka	Pogwizdów	Cieszyn*
Cisownica	Ustroń	„
Dębowiec	Skoczów	Skoczów*
Dzięgielów	Dzięgielów	Cieszyn*
Godziszów	Goleszów	„
Goleszów	Goleszów	„

Gminy wiejskie	Poczta	Sąd grodzki
Górki Małe	Brenna	Skoczów*
Górki Wielkie	Górki Wielkie	„
Gumna	Cieszyn	Cieszyn*
Harbutowice	Skoczów	Skoczów*
Hażlach	Cieszyn	Cieszyn*
Hermanice	Ustroń	Skoczów*
Iskrzyczyn	Skoczów	„
Istebna	Istebna	Cieszyn*
Jaworzynka	Istebna	„
Kaczyce	Pogwizdów	„
Kiczyce	Skoczów	Skoczów*
Kisielów	Skoczów	„
Koniaków	Koniaków	Cieszyn*
Kończyce Małe	Zebrzydowice	„
Kończyce Wielkie	Kończyce Wielkie	„
Kostkowice	Skoczów	Skoczów*
Kowale	Skoczów	„
Kozakowice Dolne	Goleszów	„
Kozakowice Górne	Goleszów	„
Krasna	Cieszyn	Cieszyn*
Leszna Górna	Cieszyn	„
Lipowiec	Ustroń	Skoczów*
Łączka	Skoczów	Ustroń
Marklowice Górne	Zebrzydowice	Cieszyn*
Międzyświeć	Skoczów	Skoczów*
Mnisztwo	Cieszyn	Cieszyn*
Nierodzim	Skoczów	Skoczów*
Ochaby	Skoczów	„
Ogrodzona	Cieszyn	Cieszyn*
Pastwiska	Cieszyn	„
Pierściec	Skoczów	Skoczów*
Pogórz	Skoczów	„
Pogwizdów	Pogwizdów	Cieszyn*
Pruchna	Pruchna	„
Puńców	Cieszyn	„
Simoradz	Skoczów	Skoczów
Ustroń	Ustroń	Skoczów*
Wilamowice	Skoczów	„
Wisła	Wisła	„
Wiślica	Skoczów	„
Zamarski	Cieszyn	Cieszyn*
Zebrzydowice	Zebrzydowice	„

Miasta	Poczta	Sąd grodzki
Cieszyn	Cieszyn	Cieszyn*
Skoczów	Skoczów	Skoczów*

Powiat Katowicki

Powierzchnia 154 km², ludność 213 895

19 gmin wiejskich, 2 miasta

Gminy wiejskie	Poczta	Sąd grodzki
Bańgów	Siemianowice Śląskie	Katowice*
Bielszowice	Bielszowice	Ruda*
Brzezinka	Brzezinka	Mysłowice*
Brzęczkowice	Brzezinka	„
Bykowina	Bykowina	Katowice*
Bytków	Bytków k. Siemianowic Śląskich	„
Dąbrówka Mała	Dąbrówka Mała	Mysłowice*
Halemba	Halemba	Katowice *
Janów	Janów k. Katowic	Mysłowice*
Kłodnica	Halemba	Katowice*
Kochłowice	Kochłowice	„
Kończyce	Kończyce k. Rudy Śląskiej	Ruda*
Makoszowy	Makoszowy	„
Michałkowice	Michałkowice	Katowice*
Nowa Wieś	Nowa Wieś k. Chorzowa	„
Pawłów	Pawłów k. Bielszowic	Ruda*
Przełajka	Michałowice	Katowice*
Szopienice	Szopienice	Mysłowice*
Wełnowiec	Wełnowiec	Katowice*
Miasta		
Mysłowice	Mysłowice	Mysłowice*
Siemianowice Śląskie	Siemianowice Śląskie	Katowice*

Powiat Katowicki miejski

Powierzchnia 42 km², ludność 127 308

m. Katowice	Katowice	Katowice*

Powiat Lubliniecki

Powierzchnia 715 km², ludność 45 232

40 gmin wiejskich, 2 miasta

Gminy wiejskie	Poczta	Sąd grodzki
Babienica	Lubsza k. Kalet	Lubliniec*
Boronów	Boronów k. Lublińca	„
Brusiek	Koszęcin	„
Chwostek	Lisów k. Lublińca	„
Cieszowa	Koszęcin	„
Dębowa Góra	Boronów k. Lublińca	„
Dralin	Dralin	„
Droniowice	Sadów	„
Droniowiczki	Droniowiczki	„
Glinica	Lubecko	„
Hadra	Lisów k. Lublińca	„
Harbułtowice	Sadów	„
Jawornica	Jawornica	„
Kalety	Kalety	„
Kalina	Herby Śląskie	„
Kamienica	Kamienica Lubliniecka	„
Kochanowice	Kochanowice	„
Kochcice	Kochcice	„
Kokotek	Kokotek	„
Koszęcin	Koszęcin	„
Kośmidry	Pawonków	„
Ligota Woźnicka	Ligota Woźnicka	„
Lisowice	Lubliniec	„
Lisów	Lisów k. Lublińca	„
Lubecko	Lubecko	„
Lubsza	Lubsza k. Kalet	„
Łagiewniki Wielkie	Pawonków	„
Olszyna	Olszyna k. Lublińca	„
Pawonków	Pawonków	„
Piasek	Lubsza k. Kalet	„
Psary	Lubsza k. Kalet	„
Rusinowice	Sadów	„
Sadów	Sadów	„
Solarnia	Pawonków	„

Gminy wiejskie	Poczta	Sąd grodzki
Steblów	Steblów	Lubliniec*
Strzebiń	Koszęcin	„
Strzebińska Kolonia	Koszęcin	„
Wierzbie	Wierzbie	„
Wymyślacz	Lubliniec	„
Zielona	Kalety	„
Miasta		
Lubliniec	Lubliniec	Lubliniec*
Woźniki	Woźniki	„

Powiat Pszczyński

Powierzchnia 1 067 km², ludność 161 954

91 gmin wiejskich, 3 miasta

Gminy wiejskie	Poczta	Sąd grodzki
Bieruń Nowy	Bieruń Nowy	Mysłowice*
Bijasowice	Bieruń Nowy	Pszczyna*
Bojszowy	Bieruń Stary	„
Bojszowy Nowe	Bieruń Stary	„
Borowa Wieś	Borowa Wieś	Mikołów*
Borynia	Szeroka	Żory*
Brzeźce	Brzeźce k. Pszczyny	Pszczyna*
Bzie Dolne	Golasowice	Żory*
Bzie Górne	Pawłowice k. Żorów	„
Bzie Zameckie	Pawłowice k. Żorów	„
Chełm	Chełm k. Mysłowic	Pszczyna*
Cielmice	Urbanowice	„
Czarków	Pszczyna	„
Czarnuchowice	Bieruń Nowy	Mysłowice*
Ćwiklice	Ćwiklice	Pszczyna*
Dzieckowice	Brzezinka	Mysłowice*
Frydek	Miedźna	Pszczyna*
Gać	Imielin	Mysłowice*
Gardawice	Orzesze	Mikołów*
Gilowice	Miedźna	Pszczyna*
Goczałkowice Zdrój	Goczałkowice Zdrój	„
Golasowice	Golasowice	Żory*
Goławiec	Chełm k. Mysłowic	Mysłowice*
Gostyń	Gostyń Śląski	Mikołów*
Góra (Zawadka)	Góra Śląska	Pszczyna*

Gminy wiejskie	Poczta	Sąd grodzki
Górki	Bieruń Nowy	„
Grzawa	Miedźna	„
Hołdunów	Imielin	„
Imielin	Imielin	Mysłowice*
Jankowice	Jankowice k. Pszczyny	Pszczyna*
Jaroszowice	Urbanowice	„
Jarząbkowice	Golasowice	Żory*
Jedlina	Bieruń Nowy	Pszczyna*
Kobielice	Kobielice	„
Kobiór	Kobiór	„
Kopciowice	Bieruń Nowy	Mysłowice*
Kosztowy	Brzezinka	„
Krasowy	Brzezinka	„
Królówka	Woszczyce	Żory*
Kryry	Mizerów	Pszczyna*
Krzyżowice	Krzyżowice	„
Lędziny	Lędziny	„
Łaziska Dolne	Łaziska Dolne	Mikołów*
Łaziska Górne	Łaziska Górne	„
Łaziska Średnie	Łaziska Średnie	„
Łąka	Łąka k. Pszczyny	Pszczyna*
Miedźna	Miedźna	„
Międzyrzecze	Miedźna	„
Mizerów	Mizerów	„
Mokre	Mokre k. Mikołowa	Mikołów*
Murcki	Murcki	„
Ornontowice	Ornontowice	„
Orzesze	Orzesze	„
Panewnik	Panewnik	„
Paniowy	Paniowy	„
Paprocany	Paprocany	Pszczyna*
Pawłowice	Pawłowice k. Żorów	Żory*
Piasek	Piasek k. Pszczyny	Pszczyna*
Pielgrzymowice	Golasowice	Żory*
Piotrowice	Piotrowice k. Katowic	Mikołów*
Pniówek	Pawłowice k. Żorów	Żory*
Podlesie	Podlesie	Mikołów*
Poręba	Poręba Śląska	Pszczyna*
Radostowice	Radostowice	„
Rudołtowice	Rudołtowice	„

Gminy wiejskie	Poczta	Sąd grodzki
Rudziczka	Rudziczka	Żory*
Smardzowice	Imielin	Pszczyna*
Stara Kuźnia	Halemba	Mikołów*
Stara Wieś	Stara Wieś Śląska	Pszczyna*
Studzienice	Pszczyna	„
Studzionka	Studzionka	„
Suszec	Suszec	Żory*
Szeroka	Szeroka	„
Ściernie	Bieruń Nowy	Mysłowice*
Śmiłowice	Mokre k. Mikołowa	Mikołów*
Świerczyniec	Bieruń Stary	Pszczyna*
Tychy	Tychy	Mikołów*
Urbanowice	Urbanowice	Pszczyna*
Warszowice	Warszowice	„
Wesoła	Brzezinka	Mysłowice*
Wilkowyje	Wilkowyje	Mikołów*
Wisła Mała	Wisła Mała	Pszczyna*
Wisła Wielka	Wisła Wielka	„
Wola	Miedźna	„
Woszczyce	Woszczyce	Żory*
Wyry	Wyry	Mikołów*
Zarzecze	Podlesie	„
Zawada	Orzesze	„
Zawiść	Orzesze	Mikołów*
Zazdrość	Woszczyce	Żory*
Zgoń	Woszczyce	Pszczyna*
Miasta		
Bieruń Stary	Bieruń Stary	Pszczyna*
Mikołów	Mikołów	Mikołów*
Pszczyna	Pszczyna	Pszczyna*

Powiat Rybnicki

Powierzchnia 890 km², ludność 212 890

112 gmin wiejskich, 3 miasta

Gminy wiejskie	Poczta	Sąd grodzki
Adamowice	Raszczyce	Rybnik*
Baranowice	Żory	Żory*
Bełk	Czerwionka	Rybnik*
Bełsznica	Rogów n. Olzą	Wodzisław*

Gminy wiejskie	Poczta	Sąd grodzki
Bluszczów	Gorzyce k. Rybnika	Wodzisław*
Bogunice	Lyski	Rybnik*
Boguszowice	Boguszowice	„
Brzezie	Brzezie n. Odrą	„
Bujaków	Bujaków	Mikołów*
Buków	Rogów n. Olzą	Wodzisław*
Chudów	Chudów	Mikołów*
Chwałęcice	Rybnik	Rybnik*
Chwałowice	Chwałowice k. Rybnika	„
Cisówka	Jastrzębie Zdrój	Wodzisław*
Czernica	Rydułtowy	Rybnik*
Czerwionka	Czerwionka	„
Czuchów	Czerwionka	„
Czyżowice	Czyżowice	Wodzisław*
Dębieńsko Stare	Dębieńsko Wielkie	Rybnik*
Dębieńsko Wielkie	Dębieńsko Wielkie	„
Dzimierz	Lyski	„
Folwarki	Żory	Żory*
Gaszowice	Lyski	Rybnik*
Gierałtowice	Gierałtowice	„
Godów	Godów	Wodzisław*
Gogołowa	Jastrzebie Zdrój	„
Golejów	Rybnik	Rybnik*
Gorzyce	Gorzyce k. Rybnika	Wodzisław*
Gorzyczki	Gorzyce k. Rybnika	„
Gotartowice	Rybnik	Rybnik*
Jankowice Rybnickie	Jankowice Rybnickie	„
Jastrzębie Dolne	Jastrzębie Zdrój	Wodzisław*
Jastrzębie Górne	Jastrzębie Górne	„
Jastrzębie Zdrój	Jastrzębie Zdrój	„
Jedłownik	Wodzisław k. Rybnika	„
Jejkowice	Rybnik	Rybnik*
Kamień	Leszczyny	Wodzisław*
Kamień n. Odrą	Rogów n. Olzą	„
Kleszczów	Żory	Żory*
Kłokocin	Żory	Rybnik*
Knurów	Knurów	„
Kobyla	Kornowac	„
Kokoszyce	Kokoszyce	Wodzisław*

Gminy wiejskie	Poczta	Sąd grodzki
Kornowacz (Kornowac)	Kornowac	Rybnik*
Krostoszowice	Wodzisław k. Rybnika	Wodzisław*
Krzyżkowice	Krzyżkowice	Rybnik*
Książenice	Leszczyny	„
Leszczyny	Leszczyny	„
Ligota Tworkowska	Ligota Tworkowska	Wodzisław*
Lubomia	Lubomia	„
Liski (Lyski)	Lyski	„
Łańce	Kornowac	Rybnik*
Łaziska	Łaziska	Wodzisław*
Łuków	Lyski	„
Marklowice Dolne	Wodzisław k. Rybnika	„
Marklowice Górne	Wodzisław k. Rybnika	„
Marusze	Wodzisław k. Rybnika	„
Moszczenica	Jastrzębie Zdrój	„
Mszana	Mszana Śląska	„
Nieboczowy	Nieboszowy	„
Niedobczyce	Niedobczyce	Rybnik*
Niewiadom Górny	Niewiadom	„
Nowa Wieś	Łyski	„
Ochojec	Rybnik	„
Odra	Rogów n. Olzą	Wodzisław*
Olza	Olza	„
Orzepowice	Rybnik	Rybnik*
Osiny	Żory	Żory*
Palowice	Woszczyce	„
Paniówki	Paniówki	Mikołów*
Piece	Rydułtowy	Rybnik*
Pietrzkowice	Rydułtowy	„
Podbucze	Wodzisław k. Rybnika	Wodzisław*
Pogrzebień	Kornowac	„
Połomia	Połomia	„
Popielów	Popielów	Rybnik*
Przegędza	Leszczyny	„
Przyszowice	Przyszowice	„
Pstrążna	Lyski	„

Gminy wiejskie	Poczta	Sąd grodzki
Pszów	Pszów	Wodzisław*
Radlin	Radlin	„
Raszczyce	Raszczyce	Rybnik*
Rogów	Rogów n. Olzą	Wodzisław*
Rogóźna	Żory	Żory*
Rowień	Rówien	„
Rój	Świerklany Górne	„
Ruptawa	Jastrzębie Zdrój	Wodzisław*
Rydułtowy	Rydułtowy	Rybnik*
Rzuchów	Kornowac	„
Skrbeńsko	Godów	Wodzisław*
Skrzeczkowice	Świerklany Górne	Żory*
Skrzyszów	Skrzyszów k. Rybnika	Wodzisław*
Stanowice	Czerwionka	Rybnik*
Sumina	Sumina	„
Syrynia	Syrynia	Wodzisław*
Szczejkowice	Szczejkowice	Żory*
Szczerbice	Niewiadom	Rybnik*
Szczygłowice	Szczygłowice	„
Świerklany Dolne	Świarklany Górne	Wodzisław*
Świerklany Górne	Świarklany Górne	„
Turza	Wodzisław k. Rybnika	„
Turzyczka	Wodzisław k. Rybnika	„
Uchylsko	Gorzyce k. Rybnika	„
Wielopole	Rybnik	Rybnik*
Wilchwy	Wodzisław k. Rybnika	Wodzisław*
Wilcza Dolna	Wilcza Dolna	Rybnik*
Wilcza Górna	Wilcza Dolna	„
Zamysłów	Rybnik	„
Zawada Rybnicka	Pszów	Wodzisław*
Zebrzydowice	Rybnik	Rybnik*
Zwonowce	Rybnik	„
Żytna	Raszczyce	„
Miasta	**Poczta**	**Sąd grodzki**
Rybnik	Rybnik	Rybnik*
Wodzisław Śląski	Wodzisław k. Rybnika	Wodzisław*
Żory	Żory	Żory*

Powiat Świętochłowicki

Powierzchnia 80 km², ludność 201 176

13 gmin wiejskich

Gminy wiejskie	Poczta	Sąd grodzki
Brzeziny Śląskie	Brzeziny Śląskie	Chorzów
Brzozowice Kamień	Brzozowice Kamień	„
Bytom Nowy	Nowy Bytom	„
Chropaczów	Chropaczów	„
Dąbrówka Wielka	Dąbrówka Wielka	„
Godula	Godula	Ruda*
Hajduki Wielkie	Hajduki Wielkie	Chorzów
Lipiny	Lipiny Śląskie	„
Łagiewniki	Łagiewniki Śląskie	„
Orzegów	Orzegów	Ruda*
Ruda	Ruda Śląska	„
Piekary Śląskie	Piekary Śląskie	Tarnowskie Góry
Świętochłowice	Świętochłowice	Chorzów

Powiat Tarnogórski

Powierzchnia 233 km², ludność 64 592

22 gminy wiejskie, 2 miasta

Gminy wiejskie	Poczta	Sąd grodzki
Bobrowniki	Piekary Rudne	Tarnowskie Góry*
Boruszowice	Strzybnica	„ „
Brynica	Brynica	„ „
Kozłowa Góra	Kozłowa Góra	„ „
Lasowice	Tarnowskie Góry	„ „
Mikoleska	Strzybnica	„ „
Nakło	Nakło Śląskie	„ „
Opatowice	Tarnowskie Góry	„ „
Orzech	Orzech	„ „
Piaseczna	Strzybnica	„ „
Piekary Rudne	Piekary Rudne	„ „
Pniowiec	Strzybnica	„ „
Radzionków	Radzionków	„ „
Repty Nowe	Repty Nowe	„ „

Gminy wiejskie	Poczta	Sąd grodzki
Repty Stare	Repty Stare	Tarnowskie Góry
Rybna	Strzybnica	„ „
Sowice	Tarnowskie Góry	„ „
Sucha Góra	Sucha Góra	„ „
Świerklaniec	Świerklaniec	„ „
Tarnowice Stare	Tarnowice Stare	„ „
Żyglin	Miasteczko Śląskie	„ „
Żyglinek	Miasteczko Śląskie	„ „
Miasta		
Miasteczko Śląskie	Miasteczko Śląskie	Tarnowskie Góry *
Tarnowskie Góry	Tarnowskie Góry	„ „

WOJEWÓDZTWO TARNOPOLSKIE

Powierzchnia 16 533 km², ludność 1 600 406

17 powiatów, 169 gmin wiejskich, 36 miast, 1 214 gromad

Powiat Borszczowski

Powierzchnia 1 067 km², ludność 103 277

14 gmin wiejskich, 3 miasta, 68 gromad

Gminy wiejskie	Poczta	Sąd grodzki
Bilcze Złote	Bilcze Złote	Borszczów *
Dźwiniaczka	Dźwiniaczka	Mielnica *
Germakówka	Germakówka	„
Głęboczek	Głęboczek Borszczowski	Borszczów *
Gusztyn	Gusztyn	„
Jezierzany	Jezierzany k. Borszczowa	„
Korolówka	Korolówka k. Borszczowa	„
Krzywcze Górne	Krzywcze k. Borszczowa	Mielnica * „
Kudryńce	Kudryńce	„
Okopy św. Trójcy	Okopy św. Trójcy	„
Szuparka	Korolówka k. Borszczowa	Borszczów *
Turylcze	Turylcze	„
Uście Biskupie	Uście Biskupie	Mielnica *
Wołkowce	Borszczów	Borszczów *
Miasta		
Borszczów	Borszczów	Borszczów *
Mielnica Podolska	Mielnica Podolska	Mielnica *
Skała Podolska	Skała Podolska	Skała

Powiat Brodzki

Powierzchnia 1 125 km², ludność 91 248

8 gmin wiejskich, 1 miasto, 79 gromad

Gminy wiejskie	Poczta	Sąd grodzki
Jasionów	Jasionów k. Brodów	Brody *
Koniuszków	Brody	„
Leszniów	Leszniów	„
Pieniaki	Pieniaki	Podkamień *
Podkamień	Podkamień k. Brodów	„
Ponikowica	Ponikowica	Brody *
Stanisławczyk	Stanisławczyk	„
Suchowola	Brody	„
Miasta		
Brody	Brody	Brody *

Powiat Brzeżański

Powierzchnia 1 135 km², ludność 103 824

9 gmin wiejskich, 2 miasta, 89 gromad

Gminy wiejskie	Poczta	Sąd grodzki
Brzeżany	Brzeżany	Brzeżany *
Budyłów	Budyłów	Kozowa *
Buszcze	Buszcze	Brzeżany *
Koniuchy	Koniuchy k. Brzeżan	„
Kozowa	Kozowa	Kozowa *
Kurzany	Kurzany	Brzeżany *
Narajów Miasto	Narajów	„
Płaucza Mała	Płaucza Mała	Kozowa *
Potutory	Potutory	Brzeżany *
Miasta		
Brzeżany	Brzeżany	Brzeżany *
Kozowa	Kozowa	Kozowa *

Powiat Buczacki

Powierzchnia 1 208 km², ludność 139 062

12 gmin wiejskich, 3 miasta, 88 gromad

Gminy wiejskie	Poczta	Sąd grodzki
Jazłowiec I	Jazłowiec	Buczacz *
Jazłowiec II	Jazłowiec	„
Jezierzany	Jezierzany k. Buczacza	„
Koropiec	Koropiec	Potok Złoty *
Monasterzyska	Monasterzyska	Monasterzyska *
Petlikowce Stare	Petlikowce Stare	Buczacz *
Podzameczek	Podzameczek	„
Potok Złoty I	Potok Złoty k. Buczacza	Potok Złoty *
Potok Złoty II	Potok Złoty k. Buczacza	„ „
Trybuchowce	Trybuchowce	Buczacz *
Uście Zielone	Uście Zielone	Monasterzyska *
Zubrzec	Zubrzec	Potok Złoty *
Miasta		
Barysz	Barysz	Monasterzyska *
Buczacz	Buczacz	Buczacz *
Monasterzyska	Monasterzyska	Monasterzyska *

Powiat Czortkowski

Powierzchnia 734 km², ludność 84 008

10 gmin wiejskich, 1 miasto, 49 gromad

Gminy wiejskie	Poczta	Sąd grodzki
Biała	Biała Czortkowska	Czortków *
Białobożnica	Białobożnica	„
Dżuryn	Dżuryn	„
Jagielnica I	Jagielnica	„
Jagielnica II	Jagielnica	„
Kolędziany	Kolędziany	„
Kosów	Białobożnica	„
Pauszówka	Pauszówka	„

Gminy wiejskie	Poczta	Sąd grodzki
Świdowa	Tłuste	Czortków
Ułaszkowce	Ułaszkowce	„
Miasta		
Czortków	Czortków	Czortków *

Powiat Kamionecki

Powierzchnia 1 000 km², ludność 82 111

8 gmin wiejskich, 2 miasta, 68 gromad

Gminy wiejskie	Poczta	Sąd grodzki
Busk	Busk	Busk *
Dobrotwór	Dobrotwór	Kamionka Str. *
Dziedziłów	Dziedziłów	Busk *
Grabowa	Grabowa	„
Kamionka Strumiłowa	Kamionka Strumiłowa	Kamionka Str. *
Milatyn Nowy	Milatyn Nowy	Busk *
Nieznanów	Nieznanów	Kamionka Str. *
Żelechów Wielki	Żelechów Wielki	Busk *
Miasta		
Busk	Busk	Busk *
Kamionka Strumiłowa	Kamionka Strumiłowa	Kamionka Str. *

Powiat Kopyczyniecki

Powierzchnia 841 km², ludność 88 614

9 gmin wiejskich, 3 miasta, 50 gromad

Gminy wiejskie	Poczta	Sąd grodzki
Chorostków	Chorostków	Kopyczyńce *
Czarnokońce Wielkie	Czarnokońce Wielkie	Husiatyn *
Horodnica	Horodnica	„
Husiatyn	Husiatyn	„
Kopyczyńce	Kopyczyńce	Kopyczyńce *
Probużna	Probużna	„
Sidorów	Sidorów	Husiatyn *
Suchostaw	Suchostaw	Kopyczyńce *
Wasylkowce	Wasylkowce	Husiatyn *

Miasta	Poczta	Sąd grodzki
Chorostków	Chorostków	Kopyczyńce *
Husiatyn	Husiatyn	Husiatyn *
Kopyczyńce	Kopyczyńce	Kopyczyńce *

Powiat Podhajecki

Powierzchnia 1 018 km², ludność 95 663

12 gmin wiejskich, 1 miasto, 98 gromad

Gminy wiejskie	Poczta	Sąd grodzki
Białokrynica	Podhajce	Podhajce *
Hołhocze	Hołhocze	„
Horożanka	Horożanka	„
Litwinów	Litwinów	„
Nowosiółka	Nowosiółka	„
Siemikowce	Siemikowce Podhajeckie	„
Siółko	Podhajce	„
Staremiasto	Podhajce	„
Toustobaby	Toustobaby	„
Wiśniowczyk	Wiśniowczyk	„
Zawałów	Zawałów	„
Złotniki	Złotniki k. Podhajec	„
Miasta		
Podhajce	Podhajce	Podhajce *

Powiat Przemyślański

Powierzchnia 927 km², ludność 89 908

9 gmin wiejskich, 2 miasta, 74 gromady

Gminy wiejskie	Poczta	Sąd grodzki
Dobrzanica	Dobrzanica	Przemyślany *
Dunajów	Dunajów	„
Gliniany	Gliniany	Gliniany *
Janczyn	Janczyn	Przemyślany *
Kurkowice	Kurowice	Gliniany *
Pohorylce	Pohorylce	„
Przemyślany	Przemyślany	Przemyślany *
Swirz	Świrz	„
Zadwórze	Zadwórze	Gliniany *

Miasta	Poczta	Sąd grodzki
Gliniany	Gliniany	Gliniany *
Przemyślany	Przemyślany	Przemyślany *

Powiat Radziechowski

Powierzchnia 1 022 km², ludność 69 313

9 gmin wiejskich, 2 miasta, 53 gromady

Gminy wiejskie	Poczta	Sąd grodzki
Chołojów	Chołojów	Radziechów *
Laszków	Łopatyn	Łopatyn *
Ohladów	Ohladów	Radziechów *
Radziechów	Radziechów	„
Sieńków	Sieńków	„
Stojanów	Stojanów	„
Szczurowice	Szczurowice	Łopatyn *
Toporów	Toporów	„
Witków Nowy	Witków Nowy	Radziechów *
Miasta		
Łopatyn	Łopatyn	Łopatyn *
Radziechów	Radziechów	Radziechów *

Powiat Skałacki

Powierzchnia 876 km², ludność 89 215

10 gmin wiejskich, 3 miasta, 68 gromad

Gminy wiejskie	Poczta	Sąd grodzki
Bogdanówka	Bogdanówka	Podwołoczyska *
Grzymałów	Grzymałów	Grzymałów *
Kaczanówka	Kaczanówka	Podwołoczyska *
Kołodziejówka	Skałat	Skałat *
Krasne	Krasne k. Grzymałowa	Grzymałów *
Ostapie	Ostapie	„
Podwołoczyska	Podwołoczyska	Podwołoczyska *
Skałat Stary	Skałat	Skałat *
Touste	Touste	Grzymałów *
Turówka	Turówka	Skałat *

Miasta	Poczta	Sąd grodzki
Grzymałów	Grzymałów	Grzymałów *
Podwołoczyska	Podwołoczyska	Podwołoczyska *
Skałat	Skałat	Skałat *

Powiat Tarnopolski

Powierzchnia 1 231 km², ludność 142 220

15 gmin wiejskich, 2 miasta, 89 gromad

Gminy wiejskie	Poczta	Sąd grodzki
Baworów	Baworów	Mikulińce *
Berezowica Wielka	Berezowica Wielka	Tarnopol *
Borki Wielkie	Borki Wielkie	„
Cebrów	Cebrów	„
Chodaczków Wielki	Chodaczków Wielki	„
Hłuboczek Wielki	Hłuboczek Wielki	„
Ihrowica	Ihrowica	„
Jankowce	Jankowce k. Tarnopola	„
Janówka	Janówka	„
Jastrzębowo	Jastrzębowo k. Tarnopola	„
Kozłów I	Kozłów k. Tarnopola	„
Kozłów II	Kozłów k. Tarnopola	„
Łozowa	Łozowa	„
Mikulińce	Mikulińce	Mikulińce *
Nastasów	Nastasów	„
Miasta		
Mikulińce	Mikulińce	Mikulińce *
Tarnopol	Tarnopol	Tarnopol*

Powiat Trembowelski

Powierzchnia 789 km², ludność 84 321

8 gmin wiejskich, 2 miasta, 53 gromady

Gminy wiejskie	Poczta	Sąd grodzki
Darachów	Darachów	Trembowla*
Iławcze	Iławcze	„

Gminy wiejskie	Poczta	Sąd grodzki
Janów	Janów k. Trembowli	Budzanów
Łoszniów	Łoszniów	Trembowla*
Mogielnica	Mogielnica k. Trembowli	Budzanów
Mszaniec	Mszaniec	Kopyczyńce*
Strusów	Strusów	Trembowla*
Trembowla	Trembowla	„
Miasta		
Budzanów	Budzanów k. Trembowli	Budzanów
Trembowla	Trembowla	Trembowla*

Powiat Zaleszczycki

Powierzchnia 684 km², ludność 72 021

8 gmin wiejskich, 2 miasta, 57 gromad

Gminy wiejskie	Poczta	Sąd grodzki
Drohiczówka	Drohiczówka	Tłuste*
Kasperowce	Kasperowce	Zaleszczyki*
Koszyłowce	Koszyłowce	Tłuste*
Sińków	Sińków	Zaleszczyki*
Tłuste Wieś	Tłuste	Tłuste*
Uhryńkowce	Uhryńkowce	Zaleszczyki*
Uścieczko	Uścieczko	Tłuste*
Zaleszczyki	Zaleszczyki	Zaleszczyki*
Miasta		
Tłuste	Tłuste	Tłuste*
Zaleszczyki	Zaleszczyki	Zaleszczyki*

Powiat Zbaraski

Powierzchnia 740 km², ludność 65 579

9 gmin wiejskich, 1 miasto, 67 gromad

Gminy wiejskie	Poczta	Sąd grodzki
Czernichowce	Zbaraż	Zbaraż*
Dobrowody	Iwańczany	„
Kapuścińce	Zbaraż	„

Gminy wiejskie	Poczta	Sąd grodzki
Koszlaki	Koszlaki	Nowe Sioło
Łubianki Wyższe	Zbaraż	Zbaraż*
Maksymówka	Maksymówka	„
Nowe Sioło	Nowe Sioło k. Podwołoczysk	Nowe Sioło
Skoryki	Skoryki	„ „
Załuże	Zbaraż	Zbaraż*
Miasta		
Zbaraż	Zbaraż	Zbaraż*

Powiat Zborowski

Powierzchnia 941 km², ludność 81 413

7 gmin wiejskich, 3 miasta, 66 gromad

Gminy wiejskie	Poczta	Sąd grodzki
Bogdanówka	Bogdanówka Zborowska	Zborów*
Hukałowce	Hukałowce	„
Jezierna	Jezierna	„
Olejów	Olejów	„
Pomorzany	Pomorzany	„
Załoźce	Załoźce	Załoźce*
Zborów	Zborów	Zborów*
Miasta		
Pomorzany	Pomorzany	Zborów*
Załoźce	Załoźce	Załoźce*
Zborów	Zborów	Zborów*

Powiat Złoczowski

Powierzchnia 1 195 km², ludność 118 609

12 gmin wiejskich, 3 miasta, 98 gromad

Gminy wiejskie	Poczta	Sąd grodzki
Białykamień	Białykamień	Olesko*
Folwarki	Złoczów	Złoczów*
Gołogóry	Gołogóry	„

Gminy wiejskie	Poczta	Sąd grodzki
Kołtów	Kołtów	Złoczów*
Krasne	Krasne k. Lwowa	„
Ożydów	Ożydó w	Olesko*
Płuhów	Płuhów	Złoczów*
Podhorce	Podhorce k. Złoczowa	Olesko*
Remizowce	Remizowce	Złoczów*
Skwarzawa	Skwarzawa	Olesko*
Sokołówka	Sokołówka k. Ożydowa	„
Złoczów	Złoczów	Złoczów*
Miasta		
Olesko	Olesko	Olesko*
Sasów	Sasów	Złoczów*
Złoczów	Złoczów	„

WOJEWÓDZTWO WARSZAWSKIE

Powierzchnia 24 984 km², ludność 2 116 767

20 powiatów, 254 gminy wiejskie, 46 miast, 5 680 gromad

Powiat Błoński

Powierzchnia 1 074 km², ludność 143 824

14 gmin wiejskich, 4 miasta, 304 gromady

Gminy wiejskie	Poczta	Sąd grodzki
Brwinów Letnisko	Brwinów	Grodzisk Mazow.*
Grodzisk	Grodzisk Mazow.	„ „
Guzów	Wiskitki	Żyrardów*
Helenów	Brwinów	Grodzisk Mazow.*
Kaski	Baranów k. Żyrardowa	Żyrardów*
Milanówek-Letnisko	Milanówek	Grodzisk Mazow.*
Młochów	Nadarzyn	„ „
Pass	Błonie	„ „
Piekary	Mszczonów	Żyrardów*
Radziejowice	Mszczonów	„
Radzików	Błonie	Grodzisk Mazow.*
Skuły	Skuły	Żyrardów*
Wiskitki	Wiskitki	„
Żyrardów	Żyrardów	„
Miasta		
Błonie	Błonie	Grodzisk Mazow.*
Grodzisk Mazowiecki	Grodzisk Mazowiecki	„ „
Mszczonów	Mszczonów	Żyrardów*
Żyrardów	Żyrardów	„

Powiat Ciechanowski

Powierzchnia 1 209 km², ludność 78 763

10 gmin wiejskich, 1 miasto, 257 gromad

Gminy wiejskie	Poczta	Sąd grodzki
Bartołdy	Wola Wierzbowska	Ciechanów*
Gołymin	Gołymin	„
Grudusk	Grudusk	„
Młock	Ościsłowo	„
Nużewo	Ciechanów	„
Ojrzeń	Kraszewo	„
Opinogóra	Ciechanów	„
Regimin	Regimin	„
Sońsk	Gołotczyzna	„
Zalesie	Krasiniec	„
Miasta		
Ciechanów	Ciechanów	Ciechanów*

Powiat Działdowski

Powierzchnia 842 km², ludność 42 716

8 gmin wiejskich, 2 miasta, 73 gromady

Gminy wiejskie	Poczta	Sąd grodzki
Działdowo	Działdowo	Działdowo*
Filice	Działdowo	„
Iłowo	Iłowo k. Działdowa	„
Kiełpiny	Kiełpiny k. Lidzbarka	Lubawa*
Lidzbark	Lidzbark	Lidzbark*
Płośnica	Płośnica	Działdowo*
Rybno	Rybno k. Działdowa	Lubawa*
Żabiny	Żabiny	Działdowo*
Miasta		
Działdowo	Działdowo	Działdowo*
Lidzbark	Lidzbark	Lidzbark*

Powiat Gostyniński

Powierzchnia 1 147 km², ludność 81 566

11 gmin wiejskich, 2 miasta, 270 gromad

Gminy wiejskie	Poczta	Sąd grodzki
Czermno	Gąbin	Gąbin*
Dobrzyków	Gąbin	„
Duninów	Duninów	Gostynin*
Lucień	Gostynin	„
Łąck	Łąck k. Gostynina	Gąbin*
Pacyna	Żychlin	„
Rataje	Gostynin	Gostynin*
Sanniki	Sanniki	Gąbin*
Skrzany	Gostynin	Gostynin*
Słubice	Sanniki	Gąbin*
Szczawin	Gąbin	„
Miasta		
Gąbin	Gąbin	Gąbin*
Gostynin	Gostynin	Gostynin*

Powiat Grójecki

Powierzchnia 1 699 km², ludność 132 357

18 gmin wiejskich, 4 miasta, 499 gromad

Gminy wiejskie	Poczta	Sąd grodzki
Belsk	Grójec	Grójec*
Błędów	Błędów	Mogielnica*
Borowe	Mogielnica k. Grójca	„
Czersk	Góra Kalwaria	Góra Kalwaria*
Drwalew	Grójec	Grójec*
Jasieniec	Grójec	„
Jazgarzew	Gołków k. Warszawy	Góra Kalwaria*
Kąty	Baniocha	„ „
Kobylin	Grójec	Grójec*
Komorniki	Tarczyn k. Warszawy	„
Konary	Warka	Góra Kalwaria*

Gminy wiejskie	Poczta	Sąd grodzki
Konie	Grójec	Grójec*
Lechanice	Warka	„
Lipie	Błędów	Mogielnica*
Nowa Wieś	Warka	Grójec*
Promna	Białobrzegi	Mogielnica*
Rykały	Mogielnica k. Grójca	„
Wągrodno	Grójec	Góra Kalwaria*
Miasta		
Góra Kalwaria	Góra Kalwaria	Góra Kalwaria*
Grójec	Grójec	Grójec*
Mogielnica	Mogielnica k. Grójca	Mogielnica*
Warka	Warka	Góra Kalwaria*

Powiat Kutnowski *)

Powierzchnia 922 km², ludność 108 002

12 gmin wiejskich, 3 miasta, 245 gromad

Gminy wiejskie	Poczta	Sąd grodzki
Błonie	Ostrowy	Kutno*
Dąbrowice	Dąbrowice k. Kutna	„
Dobrzelin	Żychlin	„
Krośniewice	Krośniewice	„
Krzyżanówek	Kutno	„
Kutno	Kutno	„
Łanięta	Ostrowy	„
Oporów	Żychlin	„
Plecka Dąbrowa	Plecka Dąbrowa	„
Rdutów	Krośniewice	„
Sójki	Strzelce k. Kutna	„
Wojszyce	Plecka Dąbrowa	„
Miasta		
Krośniewice	Krośniewice	Kutno*
Kutno	Kutno	„
Żychlin	Żychlin	„

*) Z dniem 1.IV 1939 r. przyłączony do wojew. łódzkiego.

Powiat Łowicki *)

Powierzchnia 1 258 km², ludność 104 785

11 gmin wiejskich, 1 miasto, 235 gromad

Gminy wiejskie	Poczta	Sąd grodzki
Bąków	Zduny k. Łowicza	Łowicz*
Bielawy	Bielawy k. Łowicza	„
Bolimów	Bolimów	„
Dąbkowice	Łowicz	„
Domaniewice	Domaniewice	„
Jeziorko	Łowicz	„
Kiernozia	Kiernozia	„
Kompina	Kompina	„
Lubianków	Głowno k. Łowicza	„
Łyszkowice	Łyszkowice	„
Nieborów	Nieborów	„
Miasta		
Łowicz	Łowicz	Łowicz*

Powiat Makowski

Powierzchnia 1 136 km², ludność 65 561

8 gmin wiejskich, 2 miasta, 246 gromad

Gminy wiejskie	Poczta	Sąd grodzki
Karniewo	Karniewo	Maków Mazow.*
Krasnosielc	Krasnosielc	„
Perzanowo	Czerwonka k. Makowa Maz.	Różan
Płoniawy	Płoniawy	Maków Mazow.*
Sielc	Rzewnie	Różan
Sieluń	Różan	„
Smrock	Szelków Nowy	Maków Mazow.*
Sypniewo	Sypniewo k. Ostrołęki	Różan
Miasta		
Maków Mazowiecki	Maków Mazow.	Maków Mazow.*
Różan	Różan	Różan

*) Z dniem 1.IV 1939 r. przyłączony do wojew. łódzkiego.

Powiat Miński

Powierzchnia 1 228 km², ludność 111 133

17 gmin wiejskich, 2 miasta, 307 gromad

Gminy wiejskie	Poczta	Sąd grodzki
Cegłów	Cegłów	Mińsk Mazowiecki*
Chróścice	Kałuszyn	„ „
Czarnogłów	Kałuszyn	„ „
Dębe Wielkie	Pustelnik Miński	„ „
Glinianka	Mińsk Mazowiecki	„ „
Iwowe	Latowicz	„ „
Jakubów	Mińsk Mazowiecki	„ „
Jeruzal	Jeruzal	„ „
Kołbiel	Kołbiel	„ „
Kuflew	Mrozy	„ „
Latowicz	Latowicz	„ „
Ładzyń	Mińsk Mazowiecki	„ „
Mińsk	Mińsk Mazowiecki	„ „
Rudzienko	Dobre k. Mińska	„ „
Siennica	Siennica k. Mińska Mazow.	„ „
Stanisławów	Stanisławów k. Warszawy	„ „
Wielgolas	Wielgolas	„ „
Miasta		
Kałuszyn	Kałuszyn	Mińsk Mazowiecki*
Mińsk Mazowiecki	Mińsk Mazowiecki	„ „

Powiat Mławski

Powierzchnia 1 486 km², ludność 103 131

14 gmin wiejskich, 1 miasto, 262 gromady

Gminy wiejskie	Poczta	Sąd grodzki
Dąbrowa	Dąbrowa k. Mławy	Mława*
Dębsk	Mława	„
Kosiny	Mława	„
Mława	Wieczfnia Kościelna	„
Mostowo	Szreńsk	Kuczbork*

Gminy wiejskie	Poczta	Sąd grodzki
Niechłonin	Kuczbork	Kuczbork
Ratowo	Radzanów n. Wkrą	„
Rozwozin	Żuromin	„
Stupsk	Konopki	Mława*
Szczepkowo	Janowiec Kościelny	„
Turza	Mława	Kuczbork*
Unierzyż	Strzegowo	Mława*
Zielona	Kuczbork	Kuczbork*
Zieluń	Zieluń n. Wkrą	„
Miasta		
Mława	Mława	Mława*

Powiat Płocki

Powierzchnia 1 485 km², ludność 128 144

15 gmin wiejskich, 2 miasta, 372 gromady

Gminy wiejskie	Poczta	Sąd grodzki
Biała	Płock	Płock*
Bielino	Płock	„
Brudzeń	Bądkowo Kościelne	„
Drobin	Drobin	„
Kleniewo	Bielsk k. Płocka	„
Lelice	Bielsk k. Płocka	„
Łubki	Blichowo	„
Majki	Łęg Probostwo	„
Mąkolin	Bodzanów k. Płocka	Wyszogród
Miszewo Murowane	Bodzanów k. Płocka	Płock*
Rębowo	Wyszogród	Wyszogród
Rogozino	Płock	Płock*
Staroźreby	Staroźreby	„
Święcice	Bodzanów k. Płocka	Wyszogród
Zągoty	Bielsk k. Płocka	Płock*
Miasta		
Płock	Płock	Płock*
Wyszogród	Wyszogród	Wyszogród

Powiat Płoński

Powierzchnia 1 289 km², ludność 81 424

12 gmin wiejskich, 1 miasto, 331 gromada

Gminy wiejskie	Poczta	Sąd grodzki
Błędówko	Cieksyn k. Nasielska	Płońsk*
Modzele	Nowe Miasto k. Płońska	„
Naruszewo	Naruszewo	„
Sarbiewo	Sarbiewo	„
Sarnowo	Płońsk	„
Sielec	Czerwińsk n. Wisłą	„
Sochocin	Sochocin	„
Stróżęcin	Raciąż k. Sierpca	„
Szumlin	Wkra	„
Wójty-Zamoście	Płońsk	„
Wychodź	Gaworowo Płońskie	„
Załuski	Zdunowo	„
Miasta		
Płońsk	Płońsk	Płońsk*

Powiat Przasnyski

Powierzchnia 1 410 km², ludność 69 118

10 gmin wiejskich, 2 miasta, 162 gromady

Gminy wiejskie	Poczta	Sąd grodzki
Baranowo	Baranowo k. Ostrołęki	Przasnysz*
Chojnowo	Węgra	„
Duczymin	Chorzele	Chorzele
Dzierzgowo	Dzierzgowo	„
Janowo	Janowo k. Chorzel	„
Jednorożec	Jednorożec	Przasnysz*
Karwacz	Przasnysz	„
Krzynowłoga Mała	Krzynowłoga Mała	Chorzele
Krzynowłoga Wielka	Chorzele	„
Zaręby	Zaręby k. Chorzel	„
Miasta		
Chorzele	Chorzele	Chorzele
Przasnysz	Przasnysz	Przasnysz*

Powiat Pułtuski

Powierzchnia 1 527 km², ludność 118 124

11 gmin wiejskich, 4 miasta, 350 gromad

Gminy wiejskie	Poczta	Sąd grodzki
Gołębie	Świercze	Nasielsk*
Gzowo	Serock n. Narwią	Pułtusk*
Kleszewo	Pułtusk	„
Kozłowo	Gzy	„
Nasielsk	Nasielsk	Nasielsk*
Obryte	Obryte	Pułtusk*
Somianka	Wyszków	Wyszków*
Winnica	Winnica	Pułtusk*
Wyszków	Wyszków	Wyszków*
Zatory	Pułtusk	„
Zegrze	Zegrze	Nasielsk*
Miasta		
Nasielsk	Nasielsk	Nasielsk*
Pułtusk	Pułtusk	Pułtusk*
Serock	Serock n. Narwią	Nasielsk*
Wyszków	Wyszków	Wyszków*

Powiat Radzymiński

Powierzchnia 1 076 km², ludność 97 511

12 gmin wiejskich, 2 miasta, 221 gromada

Gminy wiejskie	Poczta	Sąd grodzki
Jadów	Jadów	Jadów
Kamieńczyk	Kamieńczyk n. Bugiem	„
Klembów	Klembów	Radzymin*
Kobyłka	Kobyłka	Wołomin*
Małopole	Dąbrówka k. Radzymina	Radzymin*
Międzyleś	Międzyleś	Jadów
Radzymin	Radzymin	Radzymin*
Ręczaje	Ręczaje Polskie	Wołomin*
Strachówka	Jadów	Jadów
Tłuszcz	Tłuszcz	Wołomin*

Gminy wiejskie	Poczta	Sąd grodzki
Urle	Urle	Jadów
Zabrodzie	Zabrodzie	„
Miasta		
Radzymin	Radzymin	Radzymin*
Wołomin	Wołomin	Wołomin*

Powiat Rawski *)

Powierzchnia 1 327 km², ludność 93 552

14 gmin wiejskich, 3 miasta, 343 gromady

Gminy wiejskie	Poczta	Sąd grodzki
Boguszyce	Rawa Mazowiecka	Rawa Mazowiecka*
Budziszewice	Budziszewice	„ „
Czerniewice	Czerniewice k. Rawy Mazow.	„ „
Gortatowice	Cielądz k. Rawy Mazow.	„ „
Góra	Nowe Miasto n. Pilicą	Nowe Miasto n. Pilicą*
Inowłódz	Inowłódz	Rawa Mazowiecka*
Lubania	Lubania n. Pilicą	Nowe Miasto n. Pilicą*
Lubochnia	Tomaszów Mazow.	Rawa Mazowiecka*
Marianów	Biała Rawska	„ „
Regnów	Cielądz k. Rawy Maz.	„ „
Rzeczyca	Rzeczyca n. Pilicą	Nowe Miasto n. Pilicą*
Stara Wieś	Biała Rawska	Rawa Mazowiecka*
Wałowice	Rawa Mazowiecka	„ „
Żelechlin	Głuchów	„ „
Miasta		
Biała Rawska	Biała Rawska	Rawa Mazowiecka*
Nowe Miasto n. Pilicą	Nowe Miasto n. Pilicą	Nowe Miasto n. Pilicą*
Rawa Mazowiecka	Rawa Mazowiecka	Rawa Mazowiecka*

*) z dniem 1.IV.1939 r. przyłączony do woj. łódzkiego.

Powiat Sierpecki

Powierzchnia 1 204 km², ludność 84 758
13 gmin wiejskich, 3 miasta, 275 gromad

Gminy wiejskie	Poczta	Sąd grodzki
Białyszewo	Sierpc	Sierpc*
Bieżuń	Bieżuń	„
Borkowo	Sierpc	„
Gójsk	Gójsk	„
Gradzanowo	Radzanów n. Wkrą	„
Gutkowo	Raciąż k. Sierpca	„
Kosemin	Zawidz Kościelny	„
Koziebrody	Raciąż k. Sierpca	„
Lisewo	Gozdowo	„
Raciąż	Raciąż k. Sierpca	„
Rościszewo	Rościszewo	„
Stawiszyn	Sławęcin	„
Żuromin	Żuromin	„
Miasta		
Raciąż	Raciąż k. Sierpca	Raciąż*
Sierpc	Sierpc	Sierpc*
Żuromin	Żuromin	Żuromin

Powiat Skierniewicki *)

Powierzchnia 831 km², ludność 71 045
8 gmin wiejskich, 1 miasto, 193 gromady

Gminy wiejskie	Poczta	Sąd grodzki
Dębowa Góra	Skierniewice	Skierniewice*
Doleck	Skierniewice	„
Głuchów	Głuchów	„
Grzymkowice	Biała Rawska	„
Korabiewice	Puszcza Mariańska	„
Kowiesy	Mszczonów	„
Skierniewka	Skierniewice	„
Słupia	Lipce	„
Miasta		
Skierniewice	Skierniewice	Skierniewice*

*) z dniem 1.IV.1939 r. przyłączony do woj. łódzkiego.

Powiat Sochaczewski

Powierzchnia 1 052 km², ludność 75 181

10 gmin wiejskich, 1 miasto, 294 gromady

Gminy wiejskie	Poczta	Sąd grodzki
Chodaków	Sochaczew	Sochaczew*
Głusk	Zakroczym	„
Iłów	Iłów k. Sochaczewa	„
Kampinos	Kampinos	„
Kozłów Biskupi	Sochaczew	„
Łazy	Sochaczew	„
Młodzieszyn	Młodzieszyn	„
Rybno	Sochaczew	„
Szymanów	Szymanów	„
Tułowice	Wyszogród	„
Miasta		
Sochaczew	Sochaczew	Sochaczew*

Powiat Warszawski

Powierzchnia 1 782 km², ludność 326 072

26 gmin wiejskich, 5 miast, 441 gromada

Gminy wiejskie	Poczta	Sąd grodzki
Blizne	Babice	Warszawa*
Bródno	Warszawa 24	„
Cząstków	Nowy Dwór Mazowiecki	Nowy Dwór Mazowiecki*
Falenica-Letnisko	Falenica	Otwock*
Falenty	Raszyn	Piaseczno*
Góra	Nowy Dwór Mazowiecki	Nowy Dwór Mazowiecki*
Jabłonna	Jabłonna k. Warszawy	Jabłonna
Jeziorna	Jeziorna k. Warszawy	Piaseczno*
Karczew	Karczew k. Otwocka	Otwock*
Legionowo	Legjonowo	Jabłonna
Marki	Marki	Warszawa*

Gminy wiejskie	Poczta	Sąd grodzki
Młociny	Warszawa 2	Warszawa*
Nieporęt	Nieporęt	Jabłonna
Nowo-Iwiczna	Piaseczno k. Warszawy	Piaseczno*
Okuniew	Okuniew	Warszawa*
Ożarów	Ożarów k. Warszawy	„
Piastów	Piastów	Warszawa*
Pomiechowo	Pomiechówek	Nowy Dwór Mazowiecki
Skolimów-Konstancin	Skolimów	Piaseczno*
Skorosze	Włochy k. Warszawy	Warszawa*
Wawer	Rembertów	„
Wiązowna	Wiązowna	Otwock*
Wilanów	Wilanów	Warszawa*
Włochy	Włochy k. Warszawy	„
Zaborów	Błonie	„
Zagoździ	Radość	Otwock*
Miasta		
Nowy Dwór Mazowiecki	Nowy Dwór Mazowiecki	Nowy Dwór Mazowiecki*
Otwock	Otwock	Otwock*
Piaseczno	Piaseczno	Piaseczno*
Pruszków	Pruszków	Warszawa*
Zakroczym	Zakroczym	Nowy Dwór Mazowiecki

WOJEWÓDZTWO WILEŃSKIE

Powierzchnia 29 011 km², ludność 1 275 939

9 powiatów, 96 gmin wiejskich, 15 miast, 880 gromad

Powiat Brasławski

Powierzchnia 4 217 km², ludność 143 161

15 gmin wiejskich, 95 gromad

Gminy wiejskie	Poczta	Sąd grodzki
Bohiń	Bohiń	Opsa*
Brasław	Brasław	Brasław*
Druja	Druja	Druja*
Dryświaty	Dryświaty	Turmont
Jody	Jody	Opsa*
Leonpol	Leonpol	Druja*
Miory	Miory	„
Nowy Pohost	Nowy Pohost	„
Opsa	Opsa	Opsa*
Plusy	Plussy k. Brasławia	Brasław*
Przebrodzie	Przebrodzie	„
Rymszany	Rymszany	Turmont
Słobódka	Słobódka zawierzska	Brasław*
Smołwy	Turmont	Turmont
Widze	Widze	„

Powiat Dziśnieński

Powierzchnia 3 968 km², ludność 159 886

13 gmin wiejskich, 3 miasta, 120 gromad

Gminy wiejskie	Poczta	Sąd grodzki
Dokszyce	Dokszyce	Dokszyce
Głębokie	Głębokie	Głębokie*

Gminy wiejskie	Poczta	Sąd grodzki
Hermanowicze	Hermanowicze	Łużki*
Hołubicze	Hołubicze	Głębokie*
Jazno	Jazno	Dzisna
Łużki	Łużki	Łużki*
Mikołajów	Mikołajów k. Dzisny	Dzisna
Parafianów	Parafianów	Dokszyce
Plisa	Plissa	Głębokie*
Porpliszcze	Porpliszcze	Dokszyce
Prozoroki	Prozoroki	Głębokie*
Szarkowszczyzna	Szarkowszczyzna	Łużki*
Zalesie	Zalesie dziśnieńskie	„
Miasta		
Dokszyce	Dokszyce	Dokszyce
Dzisna	Dzisna	Dzisna
Głębokie	Głębokie	Głębokie*

Powiat Mołodecki

Powierzchnia 1 898 km², ludność 91 285

8 gmin wiejskich, 3 miasta, 72 gromady

Gminy wiejskie	Poczta	Sąd grodzki
Bienica	Bienica	Mołodeczno*
Gródek	Gródek k. Mołodeczna	Raków Mołodecki
Kraśne	Kraśne n. Uszą	Kraśne
Lebiedziewo	Lebiedziew	Mołodeczno*
Mołodeczno	Mołodeczno	„
Połoczany	Połoczany	„
Radoszkowice	Radoszkowice	Kraśne
Raków	Raków Mołodecki	Raków Mołodecki
Miasta		
Mołodeczno	Mołodeczno	Mołodeczno*
Radoszkowice	Radoszkowice	Kraśne
Raków Mołodecki	Raków Mołodecki	Raków Mołodecki

Powiat Oszmiański

Powierzchnia 2 362 km², ludność 104 575

8 gmin wiejskich, 2 miasta, 68 gromad

Gminy wiejskie	Poczta	Sąd grodzki
Dziewieniszki	Dziewieniszki	Holszany
Graużyszki	Graużyszki	„
Holszany	Holszany	„
Krewo	Krewo	Smorgonie*
Kucewicze	Kucewicze	Oszmiana*
Polany	Oszmiana	„
Smorgonie	Smorgonie	Smorgonie*
Soły	Soły	„
Miasta		
Oszmiana	Oszmiana	Oszmiana*
Smorgonie	Smorgonie	Smorgonie*

Powiat Postawski

Powierzchnia 3 050 km², ludność 99 907

11 gmin wiejskich, 94 gromady

Gminy wiejskie	Poczta	Sąd grodzki
Duniłowicze	Duniłowicze	Duniłowicze
Hruzdowo	Hruzdowo	Postawy*
Kobylnik	Kobylnik	Miadzioł
Kozłowszczyzna	Kozłowszczyzna k. Postaw	Duniłowicze
Łuczaj	Łuczaj	Postawy*
Miadzioł	Miadzioł	Miadzioł
Norzyca	Łasica	Duniłowicze
Postawy	Postawy	Postawy*
Wołkołata	Wołkołata	Duniłowicze
Woropajewo	Woropajewo	Postawy*
Żośno	Słoboda zośniańska	Miadzioł

Powiat Święciański

Powierzchnia 4 017 km², ludność 136 475

14 gmin wiejskich, 3 miasta, 125 gromad

Gminy wiejskie	Poczta	Sąd grodzki
Daugieliszki	Daugieliszki	Święciany*

Gminy wiejskie	Poczta	Sąd grodzki
Dukszty	Dukszty k. Turmontu	Święciany*
Hoduciszki	Hoduciszki	Łyntupy*
Kiemieliszki	Kiemieliszki	Święciany*
Kołtyniany	Kołtyniany	„
Komaje	Komaje	Łyntupy*
Łyntupy	Łyntupy	„
Mielegiany	Mielegiany	Święciany*
Podbrodzie	Podbrodzie	„
Szemetowszczyzna	Szemetowszczyzna	Łyntupy*
Święciany	Święciany	Święciany*
Świr	Świr	Łyntupy*
Twerecz	Twerecz	Święciany*
Żukojnie	Żukojnie Strackie	Łyntupy*
Miasta		
Nowe Święciany	Nowe Święciany	Święciany*
Podbrodzie	Podbrodzie	„
Święciany	Święciany	„

Powiat Wilejski

Powierzchnia 3 427 km², ludność 131 070

12 gmin wiejskich, 1 miasto, 118 gromad

Gminy wiejskie	Poczta	Sąd grodzki
Budsław	Budsław	Krzywicze*
Chocieńczyce	Chocieńczyce	Ilia
Dołhinów	Dołhinów	Krzywicze*
Ilia	Ilia	Ilia
Kołowicze	Wilejka	Wilejka*
Kościeniewicze	Kościeniewicze	Krzywicze*
Krzywicze	Krzywicze	„
Kurzeniec	Kurzeniec	Wilejka*
Wiazyń	Wiazyń	Ilia
Wiszniew	Wiszniew k. Świra	Wilejka*
Wojstom	Wojstom	„
Żodziszki	Żodziszki	„
Miasta		
Wilejka	Wilejka	Wilejka*

Powiat Wileńsko - Trocki

Powierzchnia 5 967 km², ludność 214 509

15 gmin wiejskich, 2 miasta, 188 gromad

Gminy wiejskie	Poczta	Sąd grodzki
Gierwiaty	Gierwiaty	Worniany*
Mejszagoła	Mejszagoła	Wilno*
Mickuny	Mickuny	„
Niemenczyn	Niemenczyn n. Wilią	„
Olkieniki	Olkieniki	Orany
Orany	Orany	„
Podbrzezie	Podbrzezie	Wilno*
Rudomino	Rudomino	Jaszuny
Rudziszki	Rudziszki	Landwarów*
Rzesza	Rzesza	Wilno*
Soleczniki	Małe Soleczniki	Jaszuny
Szumsk	Szumsk k. Wilna	Worniany*
Troki	Troki	Landwarów*
Turgiele	Turgiele	Jaszuny
Worniany	Worniany	Worniany*
Miasta		
Nowa Wielka	Nowa Wilejka	Wilno*
Troki	Troki	Landwarów*

Powiat Wileński miejski

Powierzchnia 105 km², ludność 195 071

m. Wilno	Wilno	Wilno*

WOJEWÓDZTWO WOŁYŃSKIE

Powierzchnia 35 754 km², ludność 2 085 574

11 powiatów, 103 gminy wiejskie, 22 miasta, 2 743 gromady

Powiat Dubieński

Powierzchnia 3 275 km², ludność 226 709

12 gmin wiejskich, 2 miasta, 354 gromady

Gminy wiejskie	Poczta	Sąd grodzki
Boremel	Boremel	Młynów*
Dubno	Dubno	Dubno*
Jarosławicze	Jarosławicze	Młynów*
Kniahinin	Kniahinin k. Dubna	„
Krupiec	Kozin k. Dubna	Radziwiłłów*
Malin	Ostrożec	Młynów*
Młynów	Młynów	„
Radziwiłłów	Radziwiłłów k. Brodów	Radziwiłłów*
Sudobicze	Smyga	Dubno*
Tesłuhów	Tesłuhów	Radziwiłłów*
Warkowicze	Warkowicze k. Dubna	Dubno*
Werba	Werba	„
Miasta		
Dubno	Dubno	Dubno*
Radziwiłłów	Radziwiłłów k. Brodów	Radziwiłłów*

Powiat Horochowski

Powierzchnia 1 757 km², ludność 122 045

7 gmin wiejskich, 2 miasta, 181 gromada

Gminy wiejskie	Poczta	Sąd grodzki
Beresteczko	Beresteczko	Horochów*
Brany	Brany	„
Chorów	Chorów	Łokacze*
Kisielin	Kisielin	„
Podberezie	Podberezie	Horochów*
Skobełka	Horochów	„
Świniuchy	Świniuchy	Łokacze*
Miasta		
Beresteczko	Beresteczko	Horochów*
Horochów	Horochów	„

Powiat Kostopolski

Powierzchnia 3 496 km², ludność 159 602

6 gmin wiejskich, 2 miasta, 233 gromady

Gminy wiejskie	Poczta	Sąd grodzki
Bereźne	Bereźne n. Słuczem	Bereźne*
Deraźne	Deraźne	Kostopol*
Kostopol	Kostopol	„
Ludwipol	Ludwipol	Bereźne*
Stepań	Stepań	Stepań
Stydyń	Stydyń Wielki	„
Miasta		
Bereźne	Bereźne n. Słuczem	Bereźne*
Kostopol	Kostopol	Kostopol*

Powiat Kowelski

Powierzchnia 5 682 km², ludność 255 095

15 gmin wiejskich, 2 miasta, 314 gromad

Gminy wiejskie	Poczta	Sąd grodzki
Datyń	Datyń	Ratno*

WOJEWÓDZTWO WOŁYŃSKIE

Powierzchnia 35 754 km², ludność 2 085 574

11 powiatów, 103 gminy wiejskie, 22 miasta, 2 743 gromady

Powiat Dubieński

Powierzchnia 3 275 km², ludność 226 709

12 gmin wiejskich, 2 miasta, 354 gromady

Gminy wiejskie	Poczta	Sąd grodzki
Boremel	Boremel	Młynów*
Dubno	Dubno	Dubno*
Jarosławicze	Jarosławicze	Młynów*
Kniahinin	Kniahinin k. Dubna	„
Krupiec	Kozin k. Dubna	Radziwiłłów*
Malin	Ostrożec	Młynów*
Młynów	Młynów	„
Radziwiłłów	Radziwiłłów k. Brodów	Radziwiłłów*
Sudobicze	Smyga	Dubno*
Tesłuhów	Tesłuhów	Radziwiłłów*
Warkowicze	Warkowicze k. Dubna	Dubno*
Werba	Werba	„
Miasta		
Dubno	Dubno	Dubno*
Radziwiłłów	Radziwiłłów k. Brodów	Radziwiłłów*

Powiat Horochowski

Powierzchnia 1 757 km², ludność 122 045

7 gmin wiejskich, 2 miasta, 181 gromada

Gminy wiejskie	Poczta	Sąd grodzki
Beresteczko	Beresteczko	Horochów*
Brany	Brany	„
Chorów	Chorów	Łokacze*
Kisielin	Kisielin	„
Podberezie	Podberezie	Horochów*
Skobełka	Horochów	„
Świniuchy	Świniuchy	Łokacze*
Miasta		
Beresteczko	Beresteczko	Horochów*
Horochów	Horochów	„

Powiat Kostopolski

Powierzchnia 3 496 km², ludność 159 602

6 gmin wiejskich, 2 miasta, 233 gromady

Gminy wiejskie	Poczta	Sąd grodzki
Bereźne	Bereźne n. Słuczem	Bereźne*
Deraźne	Deraźne	Kostopol*
Kostopol	Kostopol	„
Ludwipol	Ludwipol	Bereźne*
Stepań	Stepań	Stepań
Stydyń	Stydyń Wielki	„
Miasta		
Bereźne	Bereźne n. Słuczem	Bereźne*
Kostopol	Kostopol	Kostopol*

Powiat Kowelski

Powierzchnia 5 682 km², ludność 255 095

15 gmin wiejskich, 2 miasta, 314 gromad

Gminy wiejskie	Poczta	Sąd grodzki
Datyń	Datyń	Ratno*

Gminy wiejskie	Poczta	Sąd grodzki
Górniki	Ratno	Ratno*
Hołoby	Hołoby	Kowel*
Krymno	Krymno	„
Kupiczów	Kupiczów	„
Lubitów	Lubitów	„
Maciejów	Maciejów	„
Maniewicze	Maniewicze	„
Niesuchoiże (Niesuchojeże)	Niesuchoiże	„
Powursk (Powórsk)	Powursk	„
Siedliszcze	Siedliszcze k. Kowla	„
Stare Koszary	Stare Koszary	„
Turzysk	Turzysk	„
Wielick	Wielick	„
Zabłocie	Zabłocie k. Ratna	Ratno*
Miasta		
Kowel	Kowel	Kowel*
Ratno	Ratno	Ratno*

Powiat Krzemieniecki

Powierzchnia 2 790 km², ludność 243 032

12 gmin wiejskich, 1 miasto, 253 gromady

Gminy wiejskie	Poczta	Sąd grodzki
Bereźce	Bereźce k. Krzemieńca	Krzemieniec*
Białozórka	Białozórka	Łanowce
Dederkały	Dederkały	Krzemieniec*
Katerburg	Katerburg	„
Kołodno	Zarudzie k. Krzemieńca	Wiśniowiec*
Łanowce	Łanowce	Łanowce
Poczajów	Poczajów	Krzemieniec*
Stary Oleksiniec	Stary Oleksiniec	Wiśniowiec*
Szumsk	Szumsk k. Krzemieńca	Krzemieniec*
Uhorsk	Krzemieniec	„
Wiśniowiec	Wiśniowiec	Wiśniowiec*
Wyszogródek (Wyżgródek)	Wyszogródek	Łanowce
Miasta		
Krzemieniec	Krzemieniec	Krzemieniec*

Powiat Lubomelski

Powierzchnia 2 054 km², ludność 85 507

7 gmin wiejskich, 1 miasto, 102 gromady

Gminy wiejskie	Poczta	Sąd grodzki
Bereźce	Jagodzin	Luboml*
Hołowno	Hołowno	„
Huszcza	Huszcza	„
Luboml	Luboml	„
Pulemiec	Pulemiec	„
Szack	Szack	„
Zgorany (Zhorany)	Zgorany	„
Miasta		
Luboml	Luboml	Luboml*

Powiat Łucki

Powierzchnia 4 767 km², ludność 290 805

13 gmin wiejskich, 3 miasta, 448 gromad

Gminy wiejskie	Poczta	Sąd grodzki
Czaruków	Czaruków k. Łucka	Łuck*
Kiwerce	Kiwerce	„
Kniahininek	Kniahininek	„
Kołki	Kołki	Kołki*
Nowy Czartorysk	Czartorysk	„
Ołyka	Ołyka	Ołyka*
Poddębce	Poddębce k. Łucka	Łuck*
Połonka	Połonka k. Łucka	„
Rożyszcze	Rożyszcze	Rożyszcze*
Silno	Zofiówka	Ołyka*
Szczurzyn	Szczurzyn	Rożyszcze*
Torczyn	Torczyn k. Łucka	Łuck*
Trościaniec	Trościaniec	Kołki*
Miasta		
Łuck	Łuck	Łuck*
Ołyka	Ołyka	Ołyka*
Rożyszcze	Rożyszcze	Rożyszcze*

Powiat Rówieński

Powierzchnia 2 898 km², ludność 252 787

9 gmin wiejskich, 2 miasta, 308 gromad

Gminy wiejskie	Poczta	Sąd grodzki
Aleksandria	Aleksandria	Równe*
Buhryn	Buhryń	„
Diatkiewicze (Dziatkowicze)	Diadkiewicze	„
Hoszcza	Hoszcza	Korzec*
Klewań	Klewań	Równe*
Korzec	Korzec	Korzec*
Międzyrzec	Międzyrzec k. Korca	„
Równe	Równe	Równe*
Tuczyn	Tuczyn	„
Miasta		
Korzec	Korzec	Korzec*
Równe	Równe	Równe*

Powiat Sarneński

Powierzchnia 5 478 km², ludność 181 284

9 gmin wiejskich, 3 miasta, 172 gromady

Gminy wiejskie	Poczta	Sąd grodzki
Antonówka n. Horyniem	Antonówka	Sarny*
Bielska Wola	Bielska Wola	Włodzimierzec*
Dąbrowica	Dąbrowica	Dąbrowica
Kisorycze	Kisorycze	Sarny*
Klesów	Klesów	„
Lubikowicze	Lubikowicze	Dąbrowica
Niemowicze	Niemowicze	Sarny*
Rafałówka	Rafałówka	Włodzimierzec*
Włodzimierzec	Włodzimierzec	„
Miasta		
Dąbrowica	Dąbrowica	Dąbrowica
Rokitno	Rokitno	Sarny*
Sarny	Sarny	„

Powiat Włodzimierski

Powierzchnia 2 208 km², ludność 150 374

7 gmin wiejskich, 2 miasta, 249 gromad

Gminy wiejskie	Poczta	Sąd grodzki
Chotiaczów	Uściług	Włodzimierz*
Grzybowica	Grzybowica	„
Korytnica	Korytnica n. Bugiem	„
Mikulicze	Mikulicze k. Włodzimierza	„
Olesk	Olesk k. Lubomla	„
Poryck	Poryck	„
Werba	Werba k. Włodzimierza	„
Miasta		
Uściług	Uściług	Włodzimierz*
Włodzimierz	Włodzimierz	„

Powiat Zdołbunowski

Powierzchnia 1 349 km², ludność 118 334

6 gmin wiejskich, 2 miasta, 129 gromad

Gminy wiejskie	Poczta	Sąd grodzki
Buderaż	Buderaż	Mizocz
Chorów	Chorów n. Horyniem	Ostróg*
Mizocz	Mizocz	Mizocz
Nowomalin	Ostróg	Ostróg*
Sijańce	Milatyn n. Horyniem	„
Zdołbica	Zdołbica	Zdołbunów*
Miasta		
Ostróg	Ostróg	Ostróg*
Zdołbunów	Zdołbunów	Zdołbunów*

Skorowidz alfabetyczny

Cyfry oznaczają strony; nazwy bez bliższego określenia gminy wiejskie; m. = miasto.

A

Adamowice 124
Adamówka 53
Aleksandria 162
Aleksandrów 38
Aleksandrów Kuj. m. 88
Aleksandrów Łódzki m. 67
Alwernia 28
Andrychów 35
Andrychów m. 36
Andrzejewo 8
Annopol 41
Antonówka n. Horyniem 162
Antopol 77
Augustów m. 2

B

Babice 28, 38, 66
Babienica 121
Baćkowice 18
Bakszty 75
Baligród 55
Balla Wielka 2
Bałucz 65
Banino 85
Bańgów 120
Baranowice 124
Baranowicze m. 71
Baranowo 147
Baranów 62
Baranów n. Wieprzem 44
Baranów Sandomierski m. 62
Barańczyce 61
Barcin 90
Barcin m. 90
Barczew 69
Bargłów 2
Bartochów 69
Bartołdy 141
Baruchowo 93
Barysz m. 132
Batorz 41
Baworów 136
Bażanowice 118
Bądkowo 88
Bąkowice 51
Bąków 117, 144
Bednarów 114
Bejsce 20
Belsk 142
Bełchatów m. 68
Bełchatówek 67
Bełda 8
Bełdów 66
Bełk 124
Bełsznica 124
Bełz 62
Bełz m. 62
Bełzec 59
Bełżyce 43
Beresteczko 159
Beresteczko m. 159
Bereza Kartuska m. 80
Berezowica Wielka 136
Berezów 80
Berezów Średni 111
Bereźce 160, 161
Bereźne 159
Bereźne m. 159
Berszty 4
Berżniki 8
Bestwina 26
Bezdzież 77
Będków 64
Będzin m. 11
Biała 26, 45, 64, 132, 146
Biała Krakowska m. 26
Biała Podlaska m. 38
Biała Rawska m. 149
Białaczów 19
Bałaszewo 8
Białobożnica 132
Białobrzegi 21, 43
Białogóra 52
Białohruda 72
Białokrynica 134
Białopole 40
Białostoczek 2
Białośliwie 94
Białowieża 3
Białozórka 160
Białykamień 138
Białystok m. 3
Białyszewo 150

Biecz 30
Biecz m. 30
Bielawy 91, 144
Bielowicko 117
Bielica 72
Bielino 146
Bieliny 14
Bielsk 3
Bielsk Podlaski m. 4
Bielska Wola 162
Bielsko m. 118
Bielszowice 120
Bieniakonie 72
Bienica 154
Bieruń Nowy 122
Bieruń Stary m. 124
Bieżanów 31
Bieżuń 150
Bijasowice 122
Bilcze Złote 130
Biłgoraj m. 38
Biłka Szlachecka 56
Biniew 104
Bircza 51
Biskowice 61
Biskupice 9
Biszcza 38
Blizne 151
Bliżyn 15
Bluszczów 125
Błądnice Dolne 118
Błaszki 97
Błaszki m. 98
Błaziny 13
Błażowa 60
Błażowa m. 60
Błażów 61
Błędowo 82
Błędów 142
Błędówko 147
Błonie 143
Błonie m. 140
Błotnica 21
Błudniki 114
Bnin 107
Bobowa 30
Bobrowniki 11, 16, 86, 89, 128
Bobrowo 81
Bochnia 27
Bochnia m. 27
Boćki 3
Bodzechów 18
Bodzentyn 14
Bogdanówka 135, 138
Bogucice 27
Bogumiłów 69
Bogunice 125
Bogusławice 67
Bogusze 8
Boguszowice 125
Boguszyce 88, 149
Boguty 6
Bohiń 153
Bohorodczany m. 114
Bohorodczany Stare 114
Bohukały 37
Bojanowo 105
Bojanowo m. 106
Bojanowo Stare 100
Bojszowy 122
Bojszowy Nowe 122
Boksyce 18
Bolechów 110
Bolechów m. 110
Bolesław 18, 28
Bolesławiec 69
Bolimów 144
Bołszowce 113
Bołszowce m. 113
Borek 96
Borek m. 97
Borek Fałęcki 31
Borek Wielki 29
Boremel 158
Borki Wielkie 136
Borkowice 15
Borkowo 150
Boronów 121
Borowa 32
Borowa Wieś 122
Borowe 142
Borowno 78
Borszczów m. 130
Bortniki 50
Boruszowice 128
Borynia 63, 122
Borysław m. 52
Borze 48
Borzecin 27
Borzykowo 109
Boszczynek 20
Bożejewo 5
Bóbrka 50
Bóbrka m. 50
Bralin 98
Brany 159
Brańsk 3
Brańsk m. 4
Brańszczyk 7
Brasław 153
Braszewice 77
Bratkowce 114
Bratoszewice 64
Brenna 118
Brenno 102
Brodnica 79, 81
Brodnica m. 81
Brody m. 131
Brok m. 7
Bronowice Małe 31
Bronów 117
Broszniów 110
Bródno 151
Brójce 66
Bruchnal 53
Bruckenthal 59
Brudzeń 146
Brudzew 97, 99
Brudzice 68
Brusiek 121
Bruss 66
Brusy 83
Brużyca Wielka 66
Brwinów Letnisko 140
Brynica 128
Brzegi 13
Brzesko m. 28
Brzeszcze 26
Brześć Kujawski m. 93
Brześć n. Bugiem m. 76
Brzezie 125
Brzezinka 120
Brzeziny 43
Brzeziny m. 64
Brzeziny Śląskie 128
Brzezówka 118
Brzeźce 122
Brzeźnica 16, 35, 68
Brzeźnio 69
Brzeźno 69, 99
Brzeźno Szlacheckie 83
Brzeżany 131
Brzeżany m. 131

Brzęczkowice 120
Brzostek I 30
Brzostek II 30
Brzostowica Mała 4
Brzostowica Wielka 4
Brzozdowce 50
Brzozie 81
Brzozowice Kamień 128
Brzozowy Kąt 45
Brzozów m. 51
Brzozówka 41
Brzóza 16
Brzuchowice 56
Bucz 100
Buczacz m. 132
Buczek 65
Buderaż 163
Budsław 156
Budyłów 131
Budzanów m. 137
Budzisław 99
Budziszewice 149
Budzyń 95
Buhryń 162
Bujaków 125
Bujny Szlacheckie 67
Buk 103
Buk m. 103
Bukaczowce 113
Bukowa 39
Bukowiec 90
Bukowina 34
Bukowsko 61
Buków 125
Bursztyn 113
Bursztyn m. 113
Busk 133
Busk m. 133
Busko 23
Busko-Zdrój m. 23
Buszcze 131
Butyny 63
Bychawa 43
Bydgoszcz 82
Bydgoszcz m. 82
Bykowina 120
Bysław 92
Bystra 33, 117
Bystra-Wilkowice 26
Byteń 73
Bytków 120
Bytom Nowy 128
Bytoń 88
Bzie Dolne 122
Bzie Górne 122
Bzie Zameckie 122

C

Cebrów 136
Cegłów 145
Cekcyn 92
Ceków 98
Celejów 44
Celiny 43
Chabielice 67
Chalin 86
Charłupia Mała 69
Charzewice 62
Chełm 122
Chełm m. 39
Chełmce 84
Chełmek 28
Chełmiec Polski 33
Chełmno 82, 99
Chełmno m. 83
Chełmża 91
Chełmża m. 92
Chęciny m. 15
Chlebiotki 5
Chlebowice Wielkie 50
Chlewiska 15
Chłopice 53
Chmielnik 23
Chmielnik m. 23
Chmielno 85
Chmielów 62
Chochołów 34
Chocieńczyce 156
Chocierzów 78
Chocimierz 115
Chociszew 65
Chociw 65
Chocz 98
Chodaczków Wielki 136
Chodaków 151
Chodecz 93
Chodecz m. 93
Chodel 43
Chodorów 50
Chodorów m. 50
Chodów 17
Chodzież 95
Chodzież m. 95
Chojnice 83
Chojnice m. 83
Chojno 79, 105
Chojnowo 147
Chojny 66
Chołojów 135
Chomętowo 90
Chomsk 77
Chorkówka 54
Chorobrów 62
Chorostków 133
Chorostków m.134
Choroszcz 2
Choroszcz m. 3
Chorów 159, 163,
Chorsk 80
Chorzele m. 147
Chorzów m. 118
Chotcza 13
Chotel (Czerwony) 20
Chotiaczów 163
Chotynicze 78
Chotynin 69
Chroberz 20
Chropaczów 128
Chrostkowo 88
Chróścice 145
Chruszczówka 46
Chrzanów 41
Chrzanów m. 28
Chrząstów 24
Chrzypsko Wielkie 102
Chudów 125
Chwałęcice 125
Chwałowice 125
Chwaszczyno 87
Chwostek 121
Chybie 117
Chyrów m. 51
Cianowice 18
Ciążeń 99
Ciche 34
Ciechanowiec 3
Ciechanowiec m. 4
Ciechanów m. 141
Ciechocinek m. 88
Cielmice 122
Ciepielów 13
Cieszanów 55
Cieszanów m. 56

Cieszowa 121
Cieszyn m. 120
Cięcina 36
Ciężkowice 35
Ciosny 64
Cisna 55
Cisownica 118
Cisów 14
Cisówka 125
Cmolas 54
Cyryn 73
Czajki 41
Czamanin 88
Czarkowy 20
Czarków 122
Czarna 55, 57
Czarna ad Tarnów 29
Czarna Wieś 3
Czarne 86
Czarnia 6
Czarnków 95
Czarnków m. 96
Czarnocin 20, 66
Czarnogłów 145
Czarnokońce Wielkie 133
Czarnuchowice 122
Czarny Dunajec 34
Czarnylas 104
Czaruków 161
Czastary 69
Cząstków 151
Czchów 27
Czechowice 117
Czekanów 104
Czeladź m. 11
Czemery 73
Czemierniki 42
Czempin 101
Czempin m. 101
Czerkasy 56
Czermin 32, 88, 97
Czermno 15, 142
Czernelica 110
Czerniatyn 110
Czernica 125
Czernichowce 137
Czernichów 31
Czerniejewo 96
Czerniejewo m. 96
Czerniejów 114
Czerniewice 149
Czernikowo 86
Czersk 83, 142
Czersk m. 83
Czerwin 6
Czerwionka 125
Czerwonak 105
Czerwone 5
Czeszewo 108
Częstochowa m. 12
Częstocice 18
Czołowo 99
Czorsztyn 34
Czortków m. 133
Czuchów 125
Czuczewicze 78
Czudec 60
Czuryły 46
Czyszki 56
Czyżowice 125
Czyżów Szlacheckі 18
Ćmielów 18
Ćwiklice 122

D

Daleszyce
Dalików 65
Damasławek 108
Daniszyn 104
Darachów 136
Darewo 71
Daszawa 114
Datyń 159
Daugieliszki 155
Dawidgródek m. 80
Dawidów 56
Dąbie 44
Dąbie m. 99
Dąbkowice 144
Dąbroszyn 99
Dąbrowa 7, 14, 28, 68, 145
Dąbrowa Biskupia 84
Dąbrowa Chełmińska 82
Dąbrowa Górnicza m. 11
Dąbrowa Grodzieńska m. 7
Dąbrowa Rusiecka 65
Dąbrowa Tarnowska m. 29
Dąbrowica 162
Dąbrowica m. 162
Dąbrowice 143
Dąbrówka Mała 120
Dąbrówka Nowa 82
Dąbrówka Wielka 128
Dederkały 160
Delatyn m. 113
Delejów 114
Deraźne 159
Dereczyn 73
Derewna 73, 74
Derewno 74
Dereżyce 52
Dębe Wielkie 145
Dębica 29
Dębica m. 29
Dębieńsko Stare 125
Dębieńsko Wielkie 125
Dębno 27
Dębowa Góra 121, 150
Dębowa Kłoda 48
Dębowa Łąka 92
Dębowiec 30, 118
Dębowo 2
Dębsk 145
Diadkiewicze 162
Długie 64
Długobórz 5
Długosiodło 7
Dłusk 99
Dłutów 65
Dłużec 18
Dmenin 68
Dmitrowicze 76
Dmochy - Glinki 9
Dmosin 64
Dobczyce m. 33
Dobiegniewo 93
Dobiesławice 20
Dobra 32, 64, 107
Dobra m. 108
Dobrcz 82
Dobromierz 24
Dobromil 51
Dobromil m. 51
Dobromyśl 71
Dobroń 65
Dobrosławka 79
Dobrotwór 133
Dobrowlany 52
Dobrowody 137

Dobryń 37
Dobryszyce 68
Dobrzanica 134
Dobrzejewice 86
Dobrzelin 143
Dobrzyca 101
Dobrzyków 142
Dobrzyń n. Drwęcą m. 89
Dobrzyń n. Wisłą m. 86
Dojlidy 3
Dokszyce 153
Dokszyce m. 154
Dokudowo 72
Doleck 150
Dolina m. 110
Dolistowo 3
Dolsk m. 107
Dołhinów 156
Dołhobyczów 40
Domaczewo 76
Domanice 46
Domaniewice 144
Domaradz 51
Domażyr 52
Dominowo 106
Dopiewo 105
Dorożów 61
Doruchów 98
Dowspuda 2
Dralin 121
Drawsko 95
Drobin 146
Drogomyśl 117
Drohiczówka 137
Drohiczyn 3, 77
Drohiczyn n. Bugiem m. 4
Drohobycz m. 52
Droniowice 121
Droniowiczki 121
Drozdowo 5
Drożejowice 20
Drugnia 23
Druja 153
Druskieniki m. 5
Drwalew 142
Dryświaty 153
Drzewce 99
Drzewica 19
Drzycim 90
Dubiecko 58
Dubienka m. 40
Dublany 56, 61
Dubno 4, 153
Dubno m. 158
Dubów 37
Duczymin 147
Dukla m. 54
Dukszty 156
Dunajów 134
Duniłowicze 155
Duninów 142
Duraczów 15
Durlasy 6
Duszniki 106
Dwikozy 22
Dworzec 73
Dydiatycze 57
Dydnia 51
Dyminy 14
Dynów 51
Dywin 77
Dziadowice 107
Działdowo 141
Działdowo m. 141
Działoszyce m. 21
Działoszyn 70
Dziatkowicze 77, 162
Dzibułki 63
Dzieckowice 122
Dziedzice 117
Dziedziłów 133
Dziemiany 85
Dzierzgowo 147
Dzierzkowice 41
Dzierzno 88
Dzietrzkowice 70
Dziewiątkowicze 73
Dziewieniszki 155
Dzięgielów 118
Dzikowiec 54
Dzików Stary 55
Dzimierz 125
Dzisna m. 154
Dziurków 13
Dźbów 12
Dźwiniaczka 130
Dżurów 115
Dżuryn 132

E

Ejsymonty Wielkie 4
Ejszyszki 72

F

Fajsławice 41
Falborz 93
Falenica - Letnisko 151
Falenty 151
Felsztyn 61
Filice 141
Filipów 8
Firlej 42
Folwarki 125, 138
Fordon m. 82
Frampol 38
Frelichów 117
Frydek 122
Frysztak 54

G

Gać 122
Galewice 70
Gałkówek 64
Garbów 44
Gardawice 122
Garnek 68
Garwolin m. 40
Gaszowice 125
Gawłuszowice 32
Gawrychy 6
Gąbin m. 142
Gąsawa 109
Gdów 33
Gdynia m. 83
Germakówka 130
Gębarzew 21
Gębice 102
Gęsice 18
Giby 8
Gidle 68
Giedlarowa 57
Gierałtowice 125
Gierwiaty 157
Gilowice 36, 122
Glinianka 145
Gliniany 134
Gliniany m. 135
Glinica 121
Glinik Mariampolski 30
Gładyszów 30
Głęboczek 130

Głębokie 153
Głębokie m. 154
Głogów 60
Głogów m. 60
Głowno m. 64
Głuchów 150
Głusk 151
Gniew 91
Gniew m. 91
Gniewkowo 84
Gniewkowo m. 84
Gniezno 96
Gniezno m. 96
Gnojnice 53
Gnojno 23
Goczałkowice-Zdrój 122
Godów 44, 125
Godula 128
Godynice 69
Godziesze 98
Godziszewo 91
Godziszów 118
Gogołowa 125
Golasowice 122
Golejów 125
Golesze 67
Goleszów 118
Golina 99
Golina m. 100
Golub m. 93
Gołańcz 108
Gołańcz m. 108
Goławiec 122
Gołąb 44
Gołąbki 44
Gołębie 148
Gołogóry 138
Gołuchów 97
Gołymin 141
Goniądz 3
Goniądz m. 3
Goraj 38
Goręczyno 85
Gorlice m. 30
Gortatowice 149
Gorzkowice 67
Gorzków 41
Gorzyce 125
Gorzyczki 125
Gosławice 68, 100
Gospodarz 66
Gostków 65
Gostycyn 92
Gostynin m. 142
Gostyń 96, 122
Gostyń m. 97
Goszczanów 107
Gościeradów 41
Gościeszyn 109
Gotartowice 125
Gowarczów 15
Goworowo 6
Goździków 19
Gójsk 150
Góra 122, 149, 151
Góra Kalwaria m. 143
Góra Puławska 16
Górka Pabianicka 65
Górki 46, 123
Górki Małe 119
Górki Wielkie 119
Górniki 160
Górno 14
Góry 20
Góry Mokre 15
Górzno 39
Górzno m. 81
Grabica 67
Grabki 23
Grabowa 133
Grabowiec 40
Grabowiec Stryjski 114
Grabownica Starzeńska 51
Grabowo 8
Grabów 65, 98
Grabów n.Pilicą 16
Grabów n. Prosną m. 99
Grabów n.Wisłą 16
Grabówka 12
Gradzanowo 150
Grajewo m. 9
Granowiec 104
Granowo 103
Graużyszki 155
Grązawy 81
Grębków 48
Greboszów 28
Grębów 62
Grochów 47
Grodno m. 5
Grodziczno 86
Grodziec 11, 100, 117
Grodzisk 4, 103, 140
Grodzisk Mazowiecki m. 140
Grodzisk Wielkopolski m. 103
Grodzisko 15
Grodzisko Dolne 57
Gromnik 35
Grotniki 23
Gródek 3, 154
Gródek Jagielloński m. 52
Grójec m. 143
Gruczno 90
Grudusk 141
Grudziądz 84
Grudziądz m. 84
Grupa 90
Gruszczyce 69
Gruszów 17
Gruta 84
Grybów 33
Grybów m. 34
Grzawa 123
Grzebienisko 106
Grzegorzewice 19
Grzybowica 163
Grzymałów 135
Grzymałów m. 136
Grzymkowice 150
Gudziewicze 4
Gułów 44
Gumna 119
Gumniska 35
Gusztyn 130
Gutkowo 150
Guzów 140
Gwoździec Miasto 111
Gzowice 21
Gzowo 148

H

Haczów 51
Hadra 121
Hajduki Wielkie 128
Hajnówka 4
Halemba 120
Halicz m. 114
Hańsk 48
Harbułtowice 121

Harbutowice 119
Hażlach 119
Hel 87
Helenów 140
Hermanice 119
Hermanowice 58
Hermanowicze 154
Hłuboczek Wielki 136
Hoczew 55
Hoduciszki 156
Holszany 155
Hołdunów 123
Hołhocze 134
Hołoby 160
Hołowczyce 37
Hołowno 161
Hołubicze 154
Hołynka 2, 4
Hołyń 111
Hornica 4
Horochów m. 159
Horodec 77
Horodeczna 79
Horodenka 111
Horodenka m. 111
Horodło 40
Horodnica 133
Horodyszcze 61, 71
Horodziej 72
Horożanka 134
Horucko 52
Horusko 52
Horyniec 55
Hoszany 60
Hoszcza 162
Howezna 72
Howiezna 72
Hoża 4
Hrubieszów m. 40
Hruzdowo 155
Hrycewicze 72
Hryniawa 112
Hudziewicze 4
Hujcze 59
Hukałowce 138
Husiatyn 133
Husiatyn m. 134
Hussaków 57
Huszcza 37, 161
Huszlew 46
Huta 8
Huta Krzeszowska 38
Hyżne 60

I

Igołomia 17
Ihrowica 136
Ilia 156
Iławcze 136
Iłownica 117
Iłowo 141
Iłów 151
Iłża m. 13
Imielin 123
Indura 4
Indura m. 5
Inowłódz 149
Inowrocław m. 85
Inowrocław Wschód 84
Inowrocław Zachód 84
Irena 44
Irządze 24
Iskrzyczyn 119
Istebna 119
Iwacewicze 78
Iwaniska 19
Iwanowice 17, 98
Iwie 72
Iwieniec 75
Iwkowa 27
Iwonicz 54
Iwowe 145
Izabelin 9
Izbica 41, 99

J

Jabłonica 112
Jabłonka 34
Jabłonna 47, 108, 151
Jabłonowo I 81
Jabłonowo II 81
Jabłonów 111
Jabłoń 45
Jaczew 48
Jadów 148
Jagielnica I 132
Jagielnica II 132
Jaksice 17
Jakubów 145
Jałówka 9
Janczyn 134
Jangrot 18
Jankowce 136
Jankowice 123
Jankowice Rybnickie 125
Janków 20
Janowiec 109
Janowiec Wielkopolski m. 109
Janowo 91, 147
Janów 7, 77, 120, 137
Janów Lubelski m. 41
Janów Lwowski m. 52
Janów Podlaski m. 38
Janówka 136
Jaraczew 97
Jarczew 44
Jarczów 47
Jaremcze 112
Jarocin 58, 97
Jarocin m. 97
Jarosław 53
Jarosław m. 53
Jarosławicze 158
Jaroszowice 123
Jaryczów Nowy m. 56
Jaryczów Stary 56
Jarzabkowice 123
Jasienica 7, 117
Jasieniec 142
Jasienów Górny 112
Jasień 111
Jasionka Masiowa 63
Jasionów 131
Jaskółki 107
Jasło 30
Jasło m. 31
Jastków 43
Jastrzębie 81, 86
Jastrzębie Dolne 125
Jastrzębie Górne 125
Jastrzębie Zdrój 125
Jastrzębl 71
Jastrzębowo 136
Jaszczów 43
Jaśliska 61
Jawornica 121
Jaworów m. 53
Jaworze 117
Jaworzno 28

Jaworzno m. 28
Jaworzynka 119
Jazgarzew 142
Jazłowiec I 132
Jazłowiec II 132
Jazno 154
Jedlicze 54
Jedlina 123
Jedlińsk 21
Jedlnia 16
Jedłownik 125
Jednorożec 147
Jedwabne 5
Jedwabne m. 6
Jejkowice 125
Jeleniewo 8
Jeleśnia 36
Jelna 57
Jeruzal 145
Jezierna 138
Jezierzany 130, 132
Jeziorko 144
Jeziorna 151
Jeziorsko 107
Jeziory 4
Jezupol 114
Jeżewo 90
Jeżowe 58
Jędrzejów m. 14
Jodłowa 30
Jodłownik 32
Jody 153
Jordanów m. 33
Juchnowiec 3
Julianów 19
Juraciszki 75
Jurkowice 22
Jutrosin 105
Jutrosin m. 106

K

Kacice 17
Kaczanówka 135
Kaczory 95
Kaczyce 119
Kadaryszki 8
Kadzidło 6
Kalety 121
Kalina 121
Kalinów 61
Kalinówka 3
Kalisz m. 98
Kalwaria 35
Kalwaria Zebrzydowska m. 36
Kałusz m. 111
Kałuszyn m. 145
Kamienica 32, 117, 121
Kamienica Polska 12
Kamienica Szlachecka 85
Kamienica Żyrowiecka 76
Kamieniec 101
Kamieniec Litewski 76
Kamieniec Litewski m. 76
Kamień 44, 58, 89, 98, 125
Kamień Koszyrski 78
Kamień n. Odrą 125
Kamień Pomorski m. 89
Kamieńczyk 148
Kamieńsk 67
Kamionka 42, 70, 74
Kamionka Strumiłowa 133
Kamionka Strumiłowa m. 133
Kamionka Wołoska 59
Kamionki Wielkie 111
Kampinos 151
Kamyk 12
Kańczuga 59
Kańczuga m. 59
Kapuścińce 137
Karczew 151
Karczmiska 44
Karniewo 144
Karsin 83
Karszew 99
Kartuzy 85
Kartuzy m. 85
Karwacz 147
Kaski 140
Kasperowce 137
Katerburg 160
Katowice m. 120
Kawęczyn 41
Kazimierz Biskupi 100
Kazimierz Dolny m. 45
Kazimierza Wielka 21
Kaźmierz 106
Kąkolewnica 45
Kąkolownica 45
Kąty 142
Kcynia m. 90
Kępno m. 99
Kępno-Południe 98
Kępno-Północ 98
Kęsowo 92
Kęty 26
Kęty m. 26
Kiczyce 119
Kidów 18
Kielce m. 15
Kiełczygłów 70
Kiełpiny 141
Kiemieliszki 156
Kiernozia 144
Kijewo Królewskie 82
Kikoł 86
Kisielin 159
Kisielów 119
Kisorycze 162
Kiszkowo 96
Kiwerce 161
Kleck 72
Kleck m. 72
Kleczew 100
Kleczew m. 100
Klembów 148
Kleniewo 146
Klesów 162
Kleszczele 4
Kleszczele m. 4
Kleszczewo 106
Kleszczów 67, 125
Kleszewo 148
Klewań 162
Klikowa 35
Klimontów 17, 22
Kliszów 21
Klonowa 69
Kluczewsko 24
Kluki 67
Klukowo 10
Klwów 20
Kłecko 96
Kłecko m. 96
Kłobuck m. 12
Kłoczew 39

Kłodawa 99
Kłodawa m. 99
Kłodnica 120
Kłodno Wielkie 63
Kłokocin 125
Kłokock 86
Kłóbka 93
Kniahinin 158
Kniahininek 161
Knihynicze 113
Knurów 125
Knyszyn m. 3
Kobiele 68
Kobielice 123
Kobiór 123
Kobryń 77
Kobryń m. 77
Kobyla 125
Kobylagóra 98
Kobylany 37
Kobyle-Gródek 33
Kobylin 101, 142
Kobylin m. 101
Kobylnik 155
Kobyłka 148
Kochanowice 121
Kochcice 121
Kochłowice 120
Kock m. 44
Kocudza 38
Kodeń 37
Kokoszyce 125
Kokotek 121
Kolbuszowa m. 54
Kolbuszowa Dolna 54
Kolbuszowa Górna 54
Kolędziany 132
Kolnica 2
Kolno m. 6
Kołaczyce 30
Kołaki 5
Kołbiel 145
Kołki 161
Koło m. 99
Kołodno 160
Kołodziejówka 135
Kołomyja 111
Kołomyja m. 112
Kołowicze 156
Kołtów 139
Kołtyniany 156
Komaje 156
Komańcza 61
Komarniki 63
Komarno 60
Komarno m. 60
Komarów 47
Komarówka Podlaska 45
Komorniki 142
Komorowice 117
Komorowo 7
Kompina 144
Konary 68, 142
Konarzyny 83
Koneck 88
Koniaków 119
Konie 143
Koniecbór 8
Koniecpol 68
Koniecpol m. 68
Konin m. 100
Koniuchy 131
Koniusza 17
Koniuszki 113
Koniuszki Siemianowskie 60
Koniuszków 131
Konkolniki 113
Konopnica 43, 70
Konstantynów Łódzki m. 67
Kończyce 120
Kończyce Małe 119
Kończyce Wielkie 119
Końskie 15
Końskie m. 15
Końskowola 44
Kopanica 108
Kopciowice 123
Koprzywnica 22
Kopyczyńce 133
Kopyczyńce m. 134
Korabiewice 150
Korczew 47
Korczyn 62
Korczyna 54
Korelicze 73
Kornica 46
Kornowac 126
Korolówka 130
Koronowo 82
Koronowo m. 82
Koropiec 132
Korszów 111
Korycin 7
Korytnica 48, 163
Korzec 162
Korzec m. 162
Korzecko 14
Korzenna 33
Kosakowo 87
Kosemin 150
Kosicze 76
Kosin 41
Kosina 57
Kosiny 145
Kosmacz 112
Kosów 78, 132
Kosów Huculski m. 112
Kosów Poleski m. 78
Kosów Stary 112
Kossów 47
Kostkowice 119
Kostomłoty 37
Kostopol 159
Kostopol m. 159
Kostrowicze 73
Kostrzyn 107
Kostrzyn m. 107
Koszelewo 73
Koszęcin 121
Koszlaki 138
Kosztowy 123
Koszyce 21
Koszyłowce 137
Kościan 101
Kościan m. 101
Kościelec 21, 98, 99
Kościelisko 34
Kościeniewicze 37, 156
Kościerzyna 85
Kościerzyna m. 86
Kośmidry 121
Kotlice 47
Kotlin 97
Kowal 93
Kowal m. 93
Kowala 17
Kowala (Stępocina) 21
Kowale 119
Kowale Pańskie 107
Kowalewo 92
Kowalewo m. 93
Kowalewszczyzna 10

Kowel m. 160
Kowiesy 47, 150
Kozakowice Dolne 119
Kozakowice Górne 119
Koziebrody 150
Koziegłowy 24
Koziegłówki 24
Kozienice 16
Kozienice m. 16
Koziowa 114
Kozłowa Góra 128
Kozłowo 148
Kozłowszczyzna 73, 155
Kozłów 17, 21
Kozłów I 136
Kozłów II 136
Kozłów Biskupi 151
Kozowa 131
Kozowa m. 131
Koźmice Wielkie 31
Koźmin 99, 101
Koźmin m. 101
Koźminek 98
Kórnik 107
Kórnik m. 107
Krakowiec m. 53
Kraków m. 31
Kramsk 100
Krasna 119
Krasne 135, 139
Krasnobród 49
Krasnopol 8
Krasnosielc 144
Krasnowo 8
Krasnystaw 41
Krasnystaw m. 42
Krasocin 24
Krasowy 123
Krasów 56
Kraśne 154
Kraśnik m. 41
Krechów 63
Krempna 30
Krewo 155
Krępa Kościelna 13
Krobia 97
Krobia m. 97
Kroczyce 18
Krokocice 69
Krokowa 87
Kromołów 24
Kropiwnik Nowy 51
Krosno m. 54
Krostoszowice 126
Krościenko 34, 51
Krośniewice 143
Krośniewice m. 143
Krotoszyn 101
Krotoszyn m. 101
Krotoszyny 86
Królikowo 90
Królowa Niwa 46
Królówka 123
Kruhowicze 78
Krupiec 158
Kruszów 66
Kruszwica 84
Kruszwica m. 84
Kruszyna 68
Kryłów 40
Krymno 160
Krynica m. 34
Krynica-Wieś 33
Krynice 47
Krynki 4
Krynki m. 5
Krypno 3
Kryry 123
Krystynopol 62
Krzczonów 20, 43
Krzemienica 9
Krzemieniec m. 160
Krzemieniewo 102
Krzepice m. 12
Krzesiny 105
Krzeszowice 28
Krzeszowice m. 28
Krzeszów 38
Krześlin 46
Krzykosy 99, 107
Krzynowłoga Mała 147
Krzynowłoga Wielka 147
Krzywcza 58
Krzywcze Górne 130
Krzywczyce 56
Krzywicze 156
Krzywiczki 39
Krzywiń 101
Krzywiń m. 101
Krzywoszyn 71
Krzywowierzba 48
Krzyżanowice 13
Krzyżanów 67
Krzyżanówek 143
Krzyżkowice 126
Krzyżowice 123
Książ 107
Książ Wielki 17
Książ Wielkopolski m. 107
Książenice 126
Książki 93
Księżpol 38
Kucewicze 155
Kuchecka Wola 79
Kuchocka Wola 79
Kuczki 21
Kudelczyn 47
Kudryńce 130
Kuflew 145
Kuków 8
Kulików m. 63
Kułaczkowce 112
Kuniczki 20
Kunów 19
Kuńkowce 58
Kupiczów 160
Kupiski 5
Kupnowice Nowe 60
Kurowice 134
Kurozwęki 23
Kurów 44, 70
Kuryłowicze 73
Kuryłówka 57
Kurzany 131
Kurzelów 24
Kurzeniec 156
Kurzętnik 87
Kuszelewo 73
Kuślin 103
Kutno 143
Kutno m. 143
Kuty m. 112
Kuty Stare 112
Kuźmina 51
Kuźnica 7
Kuźnica Grabowska 70
Kuźniczka 12
Kwilcz 102

L

Lachowce 144
Lachowicze 71
Lachowicze m. 71
Lachowo 8
Landek 117
Laski 98
Lasocin 19
Lasowice 128
Laszki 53
Laszków 135
Latowicz 145
Lądek 100
Lebiedziewo 154
Lebioda Wielka 74
Lechanice 143
Legbąd 92
Legionowo 151
Lelice 146
Lelików 77
Lelów 24
Lemieszewicze 79
Lenin 78
Leonpol 153
Lesko 55
Lesko m. 55
Leszczyny 126
Leszna Górna 119
Leszniów 131
Leszno 102
Leszno m. 102
Leśmierz 65
Leśna Jania 89
Leśno 83
Leżajsk m. 57
Lędziny 123
Libiąż Mały 28
Lida 72
Lida m. 72
Lidzbark 141
Lidzbark m. 141
Ligota 101, 117
Ligota Tworkowska 126
Ligota Woźnicka 121
Ligowo 86
Limanowa 32
Limanowa m. 32
Liniewo 85
Lipica Dolna 113
Lipie 12, 143
Lipinki 30, 90
Lipiny 64, 128
Lipnica (Lipnice) 83
Lipnica Murowana 27
Lipnik 22
Lipniszki 72
Lipno 102
Lipno m. 86
Lipowiec 119
Lipsk 2
Lipsko 13, 55
Lipusz 85
Lisewo 82, 150
Lisia Góra 35
Lisie Jamy 55
Liski 126
Lisowice 121
Lisów 121
Liszki 31
Lisznia 52
Litwinów 134
Lniano 90
Lubaczów 55
Lubaczów m. 56
Lubania 149
Lubanie 88
Lubartów m. 43
Lubasz 95
Lubawa 87
Lubawa m. 87
Lubcz 73
Lubecko 121
Lubianka 92
Lubianków 144
Lubichowo 89
Lubień 93
Lubień Kujawski m. 93
Lubień Wielki 52
Lubieńce 114
Lubieszów 78
Lubikowicze 162
Lubitów 160
Lublin m. 43
Lubliniec m. 122
Lubochnia 149
Lubomia 126
Luboml 161
Luboml m. 161
Luborzyca 17
Lubotyń 5, 99
Lubraniec m. 93
Lubsza 121
Lubycza Królewska 59
Lucień 142
Lućmierz 66
Ludwikówka 110
Ludwin 42
Ludwipol 159
Ludźmierz 34
Lulkowo 92
Luszawa 42
Lutomiersk 65
Lutowiska 55
Lututów 70
Luzino 87
Lwów m. 56
Lwówek 103
Lwówek m. 103
Lyski 126

Ł

Łabiszyn 90
Łabiszyn m. 90
Łabno 2
Łabowa 33
Łabunie 49
Łachwa 79
Ładzyń 145
Łagiewniki 66, 128
Łagiewniki Wielkie 121
Łagisza 11
Łagów 19
Łahiszyn 79
Łanczyn 112
Łanięta 143
Łankowice 90
Łanowce 160
Łań 72
Łańce 126
Łańcut 57
Łańcut m. 57
Łapanów 27
Łapsze Niżne 34
Łapy m. 10
Łasin 84
Łasin m. 84
Łask 65
Łask m. 65
Łaskarzew 39
Łaskarzew-Osada 39
Łasza 4
Łaszczów 47

Ławoczne 114
Ławrów 63
Łaziska 13, 126
Łaziska Dolne 123
Łaziska Górne 123
Łaziska Średnie 123
Łazisko 64
Łaznów 64
Łazy 117, 151
Łąck 142
Łącko 33
Łączka 119
Łąka 123
Łąkorz 87
Łdziany 111
Łęczna m. 43
Łęczno 67
Łęczyca m. 66
Łęg 93
Łękawa 67
Łętkowice 17
Łętownia 33
Łobozew 55
Łobżenica 94
Łobżenica m. 94
Łochów 48
Łodygowice 36
Łohiszyn 79
Łomazy 37
Łomna 63
Łomża m. 6
Łoniów 22
Łopatyn m. 135
Łopiennik 41
Łopuszna 34
Łopuszno 14
Łosice m. 46
Łosień 11
Łososina Dolna 33
Łoszniów 137
Łowicz m. 144
Łowyń 102
Łozina 52
Łozowa 136
Łódź m. 67
Łubianka 92
Łubianki Wyższe 138
Łubki 146
Łubnice 23
Łubowo 96
Łuck 42
Łuck m. 161
Łuczaj 155
Ługomowicze 75
Łukowa 38
Łukowe 55
Łukowica 32
Łuków 44, 126
Łuków m. 44
Łuniniec 79
Łuniniec m. 79
Łunna 5
Łużki 154
Łużna 30
Łyntupy 156
Łyse 6
Łysiec 114
Łysków 9
Łysobyki 44
Łysów 46
Łyszkowice 144

M

Machory 20
Maciejowice 39
Maciejów 160
Magierów 59
Majaczewice 69
Majdan 54
Majdan Górny 47
Majdan Sopocki 47
Majdan Średni 113
Majki 146
Makoszowy 120
Maków 35
Maków Mazow. m. 144
Maków Podhalański m. 36
Maksymówka 138
Malecz 79
Maleszowa 23
Malin 158
Malkowice 19
Maluszyn 68
Mała Dąbrówka 120
Małe Walichnowy 91
Małnów 57
Małogoszcz 13
Małopole 148
Małoryta 76
Mały Płock 5
Manasterz 59
Maniewicze 160
Marchwacz 98
Marcinkańce 5
Margonin m. 95
Margonin Wieś 95
Mariampol 16
Mariampol Miasto 114
Marianów 149
Marki 151
Marklowice Dolne 126
Marklowice Górne 119, 126
Markowa 59
Markowce 115
Markuszów 44
Marusze 126
Marzęcice 87
Masiewo 4
Masłowice 68
Matków 63
Matyjowce 112
Mazańcowice 117
Mazew 65
Mazowsze 86
Mąkolin 146
Mąkowarsko 82
Medenice 52
Medyka 58
Mejszagoła 157
Mełgiew 43
Mędrzechów 28
Męka 69
Miadzioł 155
Miasteczko Kraińskie m. 94
Miasteczko Śląskie m. 129
Miastkowo 5
Miastków 39
Miączyń 40
Michałkowice 120
Michałowice 17
Michałowo 3
Michów Lubartowski 42
Mickuny 157
Miechów 13
Miechów m. 17
Miedna 76
Miedzichowo 103
Miedzierza 15
Miedzna 48
Miedzno 12
Miedźna 123

Miejsce Piastowe 54
Miejska Górka 105
Miejska Górka m. 106
Mielec 32
Mielec m. 32
Mielegiany 156
Mieleszyn 96
Mielnica Podolska m. 130
Mielnik 4
Mieniany 40
Mierzęcice 24
Mierzwin 14
Mierzyce 70
Mieścisko 108
Międzychód 102
Międzychód m. 102
Międzyleś 148
Międzyrzec 162
Międzyrzec Podlaski m. 45
Międzyrzecz 9
Międzyrzecze 123
Miedzyrzecze Dolne 117
Miedzyrzecze Górne 117
Międzyświeć 119
Miętkie 40
Mikoleska 128
Mikołajów 64, 154
Mikołajów m. 116
Mikołajów n. Dniestrem 116
Mikołów m. 124
Mikstat 104
Mikstat m. 104
Mikulicze 163
Mikuliczyn 113
Mikulińce 115, 136
Mikulińce m. 136
Mikuszowice 117
Milanów 45
Milanówek Letnisko 140
Milatyn Nowy 133
Milejczyce 4
Milówka 36
Miłosław 109
Miłosław m. 109
Minoga 18
Mińsk 145
Mińsk Mazow. m. 145
Miory 153
Mir 74
Mirzec 13
Misie 45
Miszewo Murowane 146
Mizerów 123
Mizocz 163
Miżewicze 73
Miżyniec 58
Mława 145
Mława m. 146
Młochów 140
Młociny 152
Młock 141
Młodojewo 100
Młodzieszyn 151
Młyniska 116
Młynów 158
Mnich 118
Mniów 14
Mnisztwo 119
Modliborzyce 19, 41
Modzele 147
Mogielnica 137
Mogielnica m. 143
Mogilno m. 103
Mogilno-Wschód 102
Mogilno-Zachód 103
Mogiła 31
Mokre 49, 84, 123
Mokrotyn 63
Mokrsko 70
Mołczadź 71
Mołodeczno 154
Mołodeczno m. 154
Mołodiatycze 40
Monasterzyska 132
Monasterzyska m. 132
Moniatycze 40
Morawica 14
Mordy m. 46
Moroczno 79
Morszyn 114
Morzeszczyn 91
Mosina 107
Mosina m. 107
Moskarzew 24
Mostowo 145
Mosty 5
Mosty Wielkie 63
Mosty Wielkie m. 63
Moszczenica 126
Mościce 35
Mościska 57
Mościska m. 57
Motol 77
Motykały 76
Mrocza 94
Mrocza m. 94
Mroczno 87
Mroga Dolna 64
Mrzygłód 24, 61
Mstyczów 14
Mszana 52, 126
Mszana Dolna I 32
Mszana Dolna II 32
Mszaniec 137
Mszczonów m. 140
Mścibów 9
Mucharz 35
Munina 53
Murcki 123
Murowana Goślina 104
Murowana Goślina m. 104
Muszyna 33
Muszyna m. 34
Mykanów 12
Mysłowice m. 120
Mysłów 44
Myszków 24
Myszyniec 6
Myślenice 33
Myślenice m. 33

N

Nadole 54
Nadwórna m. 113
Nadycze 63
Nagłowice 14
Nagórzany 21
Nahaczów 53
Nakło 94, 128
Nakło n. Notecią m. 94
Naliboki 74
Nałęczów 44
Narajów Miasto 131
Naramice 70
Narew 4
Narol Miasto 56
Naruszewo 147

Narutowo 86
Nasielsk 148
Nasielsk m. 148
Nastasów 136
Nawaria 56
Nawarzyce 14
Nawojowa 33
Nekla 107
Neudorf 52
Nieboczowy 126
Nieborów 144
Niebylec 60
Niechanowo 96
Niechłonin 146
Niedobczyce 126
Niedrzwica 43
Niedźwiedzice 71
Niedźwiedź 17, 32
Niegowa 24
Niegowić 27
Niehniewicze 73
Nielisz 49
Niemce 42
Niemenczyn 157
Niemirów Lwowski m. 59
Niemowicze 162
Niepołomice m. 27
Nieporęt 152
Nierodzim 119
Niesuchoiże 160
Niesuchojeże 160
Niesułków 64
Nieszawa m. 88
Nieszków 17
Nieśwież m. 72
Niewachlów 14
Niewiadom Górny 126
Niewierszyn 20
Niewiesz 108
Nieznanów 133
Niezwiska 111
Nieżywięć 81
Nisko 58
Nisko m. 58
Niwiski 46
Niwka 11
Niżankowice 58
Niżniów 115
Norzyca 155
Nowa Góra 28
Nowa Karczma 85
Nowa Mysz 71
Nowa Osada 49
Nowa Wieś 120, 126, 143
Nowa Wilejka m. 157
Nowe 91
Nowe m. 91
Nowe Miasto 51, 87
Nowe Miasto Lubawskie m. 87
Nowe Miasto n. Pilicą m. 149
Nowe Miasto nad Wartą 97
Nowe Sioło 138
Nowe Święciany m. 156
Nowica 111
Nowogród 86
Nowogród m. 6
Nowogródek 73
Nowogródek m. 73
Nowo-Iwiczna 152
Nowomalin 163
Nowosiółka 134
Nowosiółki 77
Nowosiółki Dydyńskie 51
Nowosolna 66
Nowy Czartorysk 10
Nowy Dwór 7, 74
Nowy Dwór Bratianski 87
Nowy Dwór Mazowiecki m. 152
Nowy Korczyn 23
Nowy Pohost 153
Nowy Sącz 33
Nowy Sącz m. 34
Nowy Targ m. 34
Nowy Tomyśl 103
Nowy Tomyśl m. 103
Nozdrzec 51
Nur 7
Nużewo 141

O

Obertyn 111
Oblasy 16
Oborniki m. 104
Oborniki-Południe 104
Oborniki-Północ 104
Obrazów 22
Obrubniki 3
Obryte 148
Obrzycko 106
Ochaby 119
Ochojec 126
Ochotnica 34
Odelsk 7
Odolanów 104
Odolanów m. 104
Odra 126
Odrowąż 15, 34
Odryżyn 77
Odrzykoń 54
Oględów 23
Ogrodzieniec 18
Ogrodzona 119
Ohladów 135
Ojrzeń 141
Okalewo 88
Okocim 27
Okopy św. Trójcy 130
Okuniew 152
Olchowa 29
Olchowiec 39
Olejów 138
Olesk 163
Olesko m. 139
Olesza 115
Oleszno 24
Oleszów 115
Oleszyce 56
Oleśnica 23, 100
Olkieniki 157
Olkusko-Siewierska 11
Olkusz m. 18
Olszanica 55
Olszanka 46
Olszany 58
Olszew 47
Olsztyn 12
Olszyna 121
Olza 126
Ołtusz 76
Ołyka 161
Ołyka m. 161
Opalenica 103
Opalenica m. 103
Opalenie 91
Opatowice 128

Opatowiec 21
Opatów 12, 19, 98
Opatów m. 19
Opatówek 98
Opinogóra 141
Opoczno 20
Opoczno m. 20
Opole 45, 48
Oporów 143
Opsa 153
Orany 157
Orla 4, 74
Orło 7
Ornontowice 123
Orońsk 21
Orońsko 21
Orzech 128
Orzechowce 58
Orzegów 128
Orzepowice 126
Orzesze 123
Orzeszków 108
Osie 91
Osieck 39
Osieczna 89, 102
Osieczna m. 102
Osiek 22, 26, 88, 89
Osiek Jasielski 30
Osielsko 82
Osięciny 88
Osiny 126
Osławy Białe 113
Osowce 77
Ossa 20
Ossówka 86
Ossówno 48
Ostapie 135
Ostrołęka m. 6
Ostroróg 106
Ostroróg m. 106
Ostrowiec Świętokrzyski m. 19
Ostrowite 100
Ostróg m. 163
Ostrów 50, 56, 71
Ostrów Kaliski 98
Ostrów Lubelski m. 49
Ostrów Mazowiecka m. 7
Ostrów Wielkopolski m. 104
Ostryna 74
Ostrzeszów 98
Ostrzeszów m. 99
Oszmiana m. 155
Oświęcim 26
Oświęcim m. 26
Otfinów 29
Otorowo 106
Otwock m. 152
Otynia 115
Otynia m. 115
Owczary 20
Oziaty 77
Ozorków m. 66
Ożarowice 11
Ożarów 19, 152
Ożomla Mała 53
Ożydów 139

P

Pabianice m. 65
Pacanów 23
Pacyna 142
Padew Narodowa 32
Pajęczno 68
Pakość 103
Pakość m. 103
Palowice 126
Pałecznica 17
Pamięcin 98
Panewnik 123
Paniowy 123
Paniówki 126
Panki 12
Papowo Biskupie 83
Paprocany 123
Parafianów 154
Parchacz 62
Parchowo 85
Parczew m. 49
Parysów 40
Parzniewice 67
Pasieczna 114
Pasieki 47
Pass 140
Pastwiska 119
Paszczyna 29
Pauszówka 132
Pawłowice 13, 123
Pawłów 23, 37, 39, 120
Pawłówka 8
Pawonków 121
Pcim 33
Peczeniżyn 112
Peczeniżyn m. 112
Pelplin 91
Pelplin m. 91
Perehińsko 110
Perzanowo 144
Perzów 98
Petlikowce Stare 132
Pęczelice 23
Pęczniew 108
Pępowo 97
Pętkowice 13
Piaseczna 128
Piaseczno m. 152
Piasek 121, 123
Piaski 9, 43, 78, 93, 97
Piaski Wielkie 31
Piaskowice 66
Piastów 152
Piątek 66
Piątkowo 105
Piece 90, 126
Piekary 140
Piekary Rudne 128
Piekary Śląskie 128
Piekoszów 14
Piekuty 10
Pielgrzymowice 123
Pieniaki 131
Pierszaje 75
Pierściec 119
Pietrzkowice 126
Pijanów 15
Pilica 18
Pilzno 29
Pilzno m. 29
Pinkowicze 79
Pińczów 21
Pińczów m. 21
Pińczyce 24
Pińsk m. 79
Pionki 16
Piorunów 100
Piotrkowice 100
Piotrków 43, 88
Piotrków Trybunalski m. 67
Piotrowice 43, 123
Piórków 19
Piski 6

Pistyń 112
Piszczac 37
Piszczaty 10
Piwniczna 33
Piwniczna m. 34
Plecka Dąbrowa 143
Pleszew 97
Pleszew m. 97
Pleśna 35
Plisa 154
Plusy 153
Płaucza Mała 131
Pławno 68
Płazów 56
Płock m. 146
Płoniawy 144
Płonne 88
Płońsk m. 147
Płośnica 141
Płotnica 80
Płuhów 139
Płużnica 93
Pniewno 78
Pniewy 106
Pniewy m. 106
Pnikut 57
Pniowiec 128
Pniów 113
Pniówek 123
Pobiedziska m. 105
Poczajów 160
Poczapowo 73
Poczesna 12
Podberezie 159
Podbrodzie 156
Podbrodzie m. 156
Podbrzezie 157
Podbucze 126
Podbuż 52
Poddębce 161
Poddębice 66
Poddębice m. 66
Podegrodzie 34
Podgórz 92
Podgrodzie Kaliskie 98
Podhajce m. 134
Podhorce 139
Podhorodce 114
Podhorodyszcze 50
Podkamień 113, 131
Podlesie 123
Podłęż 40
Podmichale 111
Podolesie 77
Podolin 67
Podorosk 9
Podwiesk 83
Podwołoczyska 135
Podwołoczyska m. 136
Podzamcze 98
Podzameczek 132
Podzamek Golubski 93
Podzwierzyniec 60
Pogorzela 101
Pogorzela m. 101
Pogódki 85
Pogórz 119
Pogrzebień 126
Pogwizdów 119
Pohorce 60
Pohorylce 134
Pohost Zahorodzki 79
Pokrzydowo 81
Polana 55
Polanica 110
Polany 54, 155
Policzna 16
Polskawieś 105
Połajewo 96
Połaniec 22
Połoczany 154
Połomia 126
Połonka 161
Pomiechowo 152
Pomorzany 138
Pomorzany m. 138
Poniec 97
Poniec m. 97
Ponikowica 131
Popielów 126
Popień 64
Popioły 92
Popowice 58
Popów 12
Poraj 24
Porąbka 26
Poręba 7, 25, 123
Porohy 113
Poronin 34
Porozów 9
Porpliszcze 154
Poryck 163
Porzecze 5, 79
Postawy 155
Poświętne 10
Potok 23, 38, 41
Potok Złoty 12
Potok Złoty I 132
Potok Złoty II 132
Poturzyn 47
Potutory 131
Potworów 21
Potylicz 59
Powidz 96
Powórsk 160
Powursk 160
Poznań m. 105
Prałkowce 58
Praszka 70
Praszka m. 70
Prawda 44
Prądnik Czerwony 31
Prątnica 87
Pręczki 88
Probużna 133
Prokocim 31
Promna 143
Prostyń 48
Proszowice m. 17
Prozoroki 154
Pruchna 119
Pruchnik-Miasto 53
Pruska 8
Prusy 56
Pruszcz 91
Pruszków 65
Pruszków m. 152
Prużana 79
Prużana m. 80
Przasnysz m. 147
Prząsław 14
Przebrodzie 153
Przecław 32
Przedbórz 15
Przedbórz m. 16
Przedecz 93
Przedecz m. 93
Przegędza 126
Przełajka 120
Przemęt 108
Przemyśl m. 58
Przemyślany 134
Przemyślany m. 135
Przerąb 68
Przerośl 8, 113

Przesmyki 46
Przeworsk 59
Przeworsk m. 59
Przodkowo 85
Przygodzice 104
Przykona 108
Przyrów 12
Przysietnica 51
Przystajń 12
Przysucha 20
Przyszowice 126
Przytuły 5
Przytyk 21
Psary 121
Pstrążna 126
Pszczyna m. 124
Pszów 127
Puchały 5
Puck 87
Puck m. 87
Puczniew 66
Puków 113
Pulemiec 161
Puławy m. 45
Pułtusk m. 148
Puńców 119
Puszcza Solska 38
Puszczykowo 105
Pyszkowo 93
Pyzdry m. 100

R

Raba Wyżna 34
Rabka 34
Rabsztyn 18
Rachanie 47
Rachiń 110
Raciąż 92, 150
Raciąż m. 150
Raciążek 88
Raciechowice 33
Racławice 17
Racławówka 60
Racot 101
Radawa 53
Radecznica 49
Radgoszcz 29
Radków 24
Radlin 127
Radłów 27
Radogoszcz 66
Radom 21
Radom m. 22
Radomsko 68
Radomsko m. 68
Radomyśl n. Sanem 62
Radomyśl Wielki 32
Radomyśl Wielki m. 32
Radonia 20
Radoryż 44
Radostowice 123
Radoszewice 70
Radoszkowice 154
Radoszkowice m. 154
Radoszyce 15
Raduń 72
Radymno 53
Radymno m. 53
Radzanów 21, 23
Radziechów 135
Radziechów m. 135
Radziechowice 68
Radziejowice 140
Radziejów 88
Radziejów m. 88
Radzików 140
Radziłów 8
Radzionków 128
Radziszów 31
Radziwiłłów 158
Radziwiłłów m. 158
Radzymin 148
Radzymin m. 149
Radzyn 84
Radzyn Chełmiński m. 84
Radzyń Podlaski m. 45
Rafałówka 162
Rajca 73
Rajcza 36
Rajgród m. 9
Rajtarowice 61
Rakołupy 39
Rakoniewice 108
Rakoniewice m. 109
Raków 14, 154
Raków Mołodecki m. 154
Raniżów 54
Raszczyce 127
Raszków 104
Raszków m. 104
Ratajczyce 76
Rataje 142
Ratno m. 160
Ratowo 146
Rawa Mazowiecka m. 149
Rawa Ruska m. 59
Rawicz 105
Rawicz m. 106
Rąbień 66
Rdutów 143
Regimin 141
Regnów 149
Rejowiec 39
Rembów 19
Remizowce 139
Repki 47
Repty Nowe 128
Repty Stare 129
Rębowo 146
Rębów 19
Ręczaje 148
Ręczno 67
Rędziny 12
Rększowice 12
Robakowo 83
Rodatycze 52
Rogienice 5
Rogowo 88, 109
Rogozino 146
Rogoźno 66, 84, 104
Rogoźno m. 104
Rogów 21, 127
Rogóźna 127
Rohatyn 113
Rohatyn m. 113
Rohotna 73
Rojewo 84
Rokietnica 105
Rokitno 24, 37
Rokitno m. 162
Rokitno Szlacheckie 25
Romanów 48
Ropa 30
Ropczyce 29
Ropczyce m. 29
Ropienka 55
Rosko 96
Rossosz 37
Rossoszyca 69
Rosulna 113
Roszniów 115

Roś 9
Rościszewo 150
Rozdół 116
Rozdół m. 116
Rozdrażew 101
Rozłucz 63
Rozniszew 16
Rozprza 67
Roztropice 118
Rozwadów m. 62
Rozwozin 146
Roźwienica 53
Rożental 87
Rożniatów m. 110
Rożnów 112
Rożyszcze 161
Rożyszcze m. 161
Rój 127
Rówień 127
Równe 162
Równe m. 162
Różan m. 144
Różana 78
Różana m. 78
Różanka 74
Rubieżewicze 74
Ruchna 48
Ruda 8, 81, 116, 128
Ruda Kościelna 19
Ruda Maleniecka 15
Ruda Pabianicka m. 67
Rudki m. 60
Rudnik 42, 58
Rudnik m. 58
Rudnik Wielki 25
Rudniki 70, 79
Rudno 42
Rudołtowice 123
Rudomino 157
Rudzica 118
Rudziczka 124
Rudzienko 145
Rudziszki 157
Rumia 87
Ruptawa 127
Rusinowice 121
Rusinów 20
Ruszcza 31
Ruszkowo 88
Rutki 5
Rybczewice 42
Rybitwy 45
Rybna 129
Rybnik m. 127
Rybno 141, 151
Rybotycze 51
Rychcice 52
Rychtal 98
Rychwał m. 100
Ryczywół 104
Rydułtowy 127
Rydzyna 102
Rydzyna m. 102
Ryglice 35
Rykały 143
Ryki 40
Rymanów 61
Rymanów m. 61
Rymszany 153
Ryńsk 93
Rypin m. 89
Rypne 110
Rytel 83
Rytwiany 22
Rząśnia 68
Rzeczniów 13
Rzeczyca 149
Rzeki 68
Rzekuń 6
Rzepiennik Strzyżewski 30
Rzepin 13
Rzerzuśnia 17
Rzesza 157
Rzeszów m. 60
Rzezawa 27
Rzęczkowo 92
Rzgów 100
Rzuchów 127

S

Sabnie 47
Sadki 94
Sadowie 19
Sadowne 48
Sadów 19, 121
Sambor 61
Sambor m. 61
Samborzec 22
Samoklęski 42
Samoklęski Małe 90
Samsonów 14
Sancygniów 21
Sandomierz m. 22
Sanniki 142
Sanok 61
Sanok m. 61
Sarbiewo 147
Sarnaki 46
Sarnowa m. 106
Sarnowo 147
Sarnów 16
Sarny m. 162
Sasów m. 139
Sądowa Wisznia 57
Sądowa Wisznia m. 57
Sąsiadowice 61
Schodnica 52
Secemin 24
Sejny m. 8
Sejwy 8
Serock 91
Serock m. 148
Serokomla 44
Sędziejowice 65
Sędzin 88
Sędziszów 14, 29
Sędziszów m. 29
Sękowa 30
Sępolno 89
Sępolno Kraińskie m. 89
Sianki 63
Sianowo 85
Sidorki 37
Sidorów 133
Sidra 7
Siechniewicze 80
Sieciechów 16
Siedlce m. 46
Siedlec 109
Siedliska 59
Siedliszcze 39, 160
Sielc 144
Sielec 79, 147
Sieluń 144
Siamakowce 111
Siemianowice Śląskie m. 120
Siemiatycze 4
Siemiatycze m. 4
Siemień 45
Siemikowce 134
Siemkowice 70
Sieniawa 53
Sieniawa m. 53
Siennica 145

Siennica Różana 42
Sienno 13
Sieńków 135
Siepraw 33
Sieradz m. 69
Sierakowice 85
Sieraków 102
Sieraków m. 102
Sieroszewice Nowe 104
Sierpc m. 150
Siewierz 25
Sijańce 163
Silno 161
Simoradz 119
Siniawka 72
Sinołęka 48
Sińków 137
Siółko 134
Sipiory 90
Sitnik 37
Skalbmierz m. 21
Skalmierzyce Nowe 104
Skała 18
Skała Podolska m. 130
Skałat m. 136
Skałat Stary 135
Skarszewy 85
Skarszewy m. 86
Skaryszew 21
Skaryszew m. 22
Skarżysko Kościelne 13
Skarżysko - Kamienna m. 16
Skawa 33
Skawina m. 31
Skępe 86
Skidel 5
Skidel m. 5
Skierbieszów 49
Skierniewice m. 150
Skierniewka 150
Skobełka 159
Skoczów m. 120
Skoki 108
Skoki m. 108
Skole m. 115
Skolimów - Konstancin 152
Skołyszyn 30
Skomlin 70
Skomorochy 62
Skorosze 152
Skoryki 138
Skotniki 15
Skórcz 90
Skórcz m. 90
Skórzec 46
Skrbeńsko 127
Skrwilno 88
Skrzany 142
Skrzeczkowice 127
Skrzydlna 32
Skrzynki 70
Skrzynno 70
Skrzyńsko 20
Skrzyszów 127
Skulska Wieś 100
Skuły 140
Skupie 46
Skwarzawa 139
Sławatycze 48
Sławków 18
Sławoszewek 100
Sławsko 114
Słobódka 153
Słocina 60
Słomniki m. 17
Słonim m. 74
Słubice 142
Słupca m. 100
Słupia 24, 150
Słupia Nowa 14
Służewo 88
Smardzowice 123
Smolno 92
Smołwy 153
Smorgonie 155
Smorgonie m. 155
Smrock 144
Snochowice 14
Snów 72
Sobakińce 74
Sobibór 48
Sobienie Jeziory 40
Sobków 14
Sobolew 40
Sobotniki 72
Sobótka 66
Sochaczew m. 151
Sochocin 147
Sokal m. 62
Sokolany 7
Sokolniki 56, 70
Sokołowo 89
Sokołów 54, 114
Sokołów Małopolski m. 54
Sokołów Podlaski m. 47
Sokołówka 50, 112, 139
Sokoły 10
Sokoły m. 10
Sokółka 7
Sokółka m. 7
Solarnia 121
Solec 13
Solec Kujawski 82
Solec Kujawski m. 82
Soleczniki 157
Sołotwina 113
Soły 155
Somianka 148
Sompolno 99
Sońsk 141
Sosnowiec m. 23
Soszyczno 78
Sowice 129
Sójki 143
Sól 38
Spas 110
Spiczyn 42
Sporysz 36
Spytkowice 35
Stanin 44
Stanisławczyk 131
Stanisławów 145
Stanisławów m. 114
Stanowice 127
Stany 58
Stara Kiszewa 85
Stara Kuźnia 124
Stara Sól 61
Stara Wieś 48, 73, 124, 149
Stare Bielsko 118
Stare Koszary 160
Staremiasto 134
Stare Miasto 100
Stare Sioło 50
Starogard 90
Starogard m. 90
Starogród 83
Starorypin 89
Starosielce m. 3

Starożreby 146
Starunia 113
Stary Oleksiniec 160
Stary Sambor 61
Stary Sambor m. 61
Stary Sącz 34
Stary Sącz m. 34
Stary Zamość 49
Starzawa 51
Starzenice 70
Staszów m. 22
Staw 39, 98
Stawczany 52
Stawiski 5
Stawiski m. 6
Stawiszyn 150
Stawiszyn m. 98
Steblów 122
Stebnik 52
Stecowa 115
Stelmachowo 10
Stepań 159
Sterdyń 47
Stępocina (Kowala) 21
Stęszew 105
Stęszew m. 105
Stężyca 40, 85
Stoczek 48
Stoczek Łukowski m. 44
Stojanów 135
Stok Ruski 46
Stolin 80
Stolin m. 80
Stołowicze 71
Stołpce 74
Stołpce m. 74
Stopnica 23
Strachówka 148
Straszęcin 29
Stromiec 21
Stróżęcin 147
Strumień m. 118
Strusów 137
Stryj m. 115
Stryków m. 64
Stryszawa 36
Stryszów 35
Strzałkowo 109
Strzałków 98
Strzebiń 122
Strzebińska Kolonia 122
Strzeliska Nowe 50
Strzelno 87
Strzelno m. 103
Strzelno-Południe 103
Strzelno-Północ 103
Strzepcz 87
Strzyłki 63
Strzyżów 60
Strzyżów m. 60
Stubno 58
Studzianna 20
Studzienice 124
Studzionka 124
Stuposiany 55
Stupsk 146
Stużno 20
Stydyń 159
Styków 13
Subkowy 91
Sucha m. 36
Sucha Góra 129
Suchedniów 14
Suchopol 80
Suchowola 7, 49, 45, 131
Suchowola m. 7
Suchostaw 133
Sudobicze 158
Sulejów m. 67
Sulęczyno 85
Sulmierzyce 68
Sulmierzyce m. 101
Sułkowice 33
Sułoszowa 18
Sułów 49
Sumina 127
Supraśl m. 3
Suraż m. 3
Suskowola 16
Suszec 124
Suwałki m. 8
Swarzędz 105
Swarzędz m. 105
Swory 38
Sworzyce 15
Synowódzko Wyżne 114
Sypniewo 89, 144
Syrniki 42
Syrynia 127
Szack 161
Szadek 69
Szadek m. 69
Szaflary 34
Szamocin 95
Szamocin m. 95
Szamotuły 106
Szamotuły m. 106
Szaniec 23
Szarkowszczyzna 154
Szczakowa 28
Szczakowa m. 28
Szczawin 142
Szczawne 61
Szczawnica Wyżna 34
Szczebro-Olszanka 2
Szczebrzeszyn m. 49
Szczecno 15
Szczejkowice 127
Szczekarków 45
Szczekociny m. 24
Szczepankowo 5
Szczepanów 27
Szczepkowo 146
Szczerbice 127
Szczerców 65
Szczerzec m. 56
Szczorse 73
Szczucin 29
Szczuczyn 9, 74
Szczuczyn Białostocki m. 9
Szczurowa 27
Szczurowice 135
Szczurzyn 161
Szczutowo 89
Szczygłowice 127
Szczytniki 23
Szemetowszczyzna 156
Szepietowo 10
Szereszów 80
Szeroka 124
Szerzyny 30
Szkło 53
Szopienice 120
Szóstka 45
Szpetal 86
Szreniawa 17
Sztabin 2
Szubin m. 90
Szudziałowo 7
Szulborze-Koty 7
Szumlin 147
Szumowo 5
Szumsk 157, 160
Szuparka 130

Szutowa 53
Szydłowice 9
Szydłowicze 74
Szydłowiec 15
Szydłowiec m. 16
Szydłów 23, 67
Szymanowice 100
Szymanów 151

Ś

Ściernie 124
Ślemień 36
Ślesin 82
Ślesin m. 100
Śliwice 92
Śmigiel 101
Śmigiel m. 101
Śmiłowice 93, 124
Śniadowo 6
Śniatyn m. 115
Śnietnica 30
Śrem 107
Śrem m. 107
Środa 107
Środa m. 107
Świątniki Górne 31
Świdowa 133
Świecie 84, 91
Świecie m. 91
Świekatowo 91
Świerczyniec 124
Świerklaniec 129
Świerklany Dolne 127
Świerklany Górne 127
Świerze 39
Świerze Górne 16
Świerżeń 74
Święciany 156
Święciany m. 156
Święcice 146
Święta Wola 78
Świętochłowice 128
Świętoszówka 118
Św. Stanisław 112
Świlcza 60
Świniarów 46
Świnice 108
Świniuchy 159
Świr 156
Świrz 134
Świsłocz 9
Świsłocz m. 9

T

Tarczek 13
Targowisko 27
Tarków 46
Tarło 42
Tarłów 13
Tarnawa Niżna 63
Tarnawatka 47
Tarnobrzeg 62
Tarnobrzeg m. 62
Tarnogóra 42
Tarnogród 38
Tarnopol 9
Tarnopol m. 136
Tarnoszyn 59
Tarnowica Polna 115
Tarnowice Stare 129
Tarnowiec 30
Tarnowo Podgórne 105
Tarnowskie Góry m. 129
Tarnów m. 35
Tartaków Miasto 62
Tczew 91
Tczew m. 91
Tczów 16
Tczyca 17
Telatyn 47
Telechany 78
Tenczynek 28
Terespol m. 38
Tereszki 9
Tereszpol 49
Tesłuhów 158
Tewle 77
Tkaczew 66
Tłuchowo 86
Tłumacz 115
Tłumacz m. 115
Tłumaczyk 112
Tłuste m. 137
Tłuste Wieś 137
Tłuszcz 148
Tłuściec 45
Tomaszowce 111
Tomaszów Lubelski m. 47
Tomaszów Mazowiecki m. 64
Topola 21, 66
Topolice 20
Toporów 135
Torczyn 161
Toruń m. 92
Touste 135
Toustobaby 134
Traby 75
Trąbczyn 100
Trąbki 31
Trembowla 137
Trembowla m. 137
Trojanów 40
Troki 157
Troki m. 157
Troszyn 6
Trościanicc 161
Truskawiec 52
Trybuchowce 132
Tryńcza 59
Trzciana 27
Trzcianne 3
Trzebień 16
Trzebieszów 44
Trzebinia 28
Trzebinia m. 28
Trzebownisko 60
Trzemeszno 103
Trzemeszno m. 103
Trześń 62
Trzydnik 41
Tuchola 92
Tuchola m. 92
Tucholka 114
Tuchowicz 44
Tuchów 35
Tuchów m. 35
Tuczępy 23
Tuczna 38
Tuczyn 162
Tuliszków 100
Tuliszków m. 100
Tułowice 151
Tum 66
Turek m. 108
Turgiele 157
Turka 39, 63
Turka n. Stryjem m. 63
Turna 76
Turobin 42
Turośl 6
Turówka 135
Tursko Wielkie 22
Turylcze 130

Turynka 63
Turza 127, 146
Turzec 74
Turzno 92
Turzyczka 127
Turzysk 160
Tuszów Narodowy 32
Tuszyn m. 67
Twerecz 156
Twierdza 57
Tychy 124
Tyczyn 60
Tyczyn m. 60
Tykocin m. 10
Tylawa 54
Tylicz 34
Tymbark 32
Tyniec 31
Tyszkowce 111
Tyszowce 47
Tyśmienica 49
Tyśmienica m. 115

U

Uchanie 40
Uchylsko 127
Uhersko 114
Uhnów m. 59
Uhorniki 114
Uhorsk 160
Uhryńkowce 137
Ujanowice 32
Ujście 95
Ujście m. 95
Ulan 44
Ulanów I 58
Ulanów II 58
Ułaszkowce 133
Ułęż 40
Unewel 20
Uniejów m. 108
Unierzyż 146
Unisław 83
Urbanowice 124
Urle 149
Urzędów 41
Ustroń 119
Ustrzyki Dolne 55
Ustrzyki Dolne m. 55
Uszczyn 67
Uszew 27
Uście Biskupie 130
Uście Ruskie 30
Uście Solne 27
Uście Zielone 132
Uścieczko 137
Uściług m. 163
Uścimów 49

W

Wadlew 67
Wadowice 35
Wadowice m. 36
Wadowice Górne 32
Wałdowo 89
Wałowice 149
Wancerzów 12
Wapienica 118
Warchoły 7
Wareż Miasto 62
Warka m. 143
Warkowicze 158
Warlubie 91
Warszawice 40
Warszowice 124
Warszawa m. 1
Warta m. 69
Wasiliszki 74
Wasilków m. 3
Wasylkowce 133
Waśniów 19
Wawer 152
Wawiórka 72
Wawrzeńczyce 17
Wąbrzeźno 93
Wąbrzeźno m. 93
Wąchock 13
Wągrodno 143
Wągrowiec m. 108
Wągrowiec-Południe 108
Wągrowiec-Północ 108
Wąpielsk 89
Wąsosz 9
Wąwolnica 45
Wejherowo 87
Wejherowo m. 87
Wełdzirz 110
Wełnowiec 120
Werba 158, 163
Werbiąż Wyżny 112
Werbkowice 40
Werenów 72
Wesoła 124
Węgleszyn 14
Węglowice 12
Węgrów m. 48
Węgrzce Wielkie 31
Wiazyń 156
Wiązowna 152
Wiązownica 53
Wiczówka 79
Widawa 65
Widze 153
Widzew 65
Wieleń m. 96
Wielgolas 145
Wielgomłyny 68
Wielichowo 101
Wielichowo m. 101
Wielick 160
Wieliczka m. 31
Wielka Głusza 78
Wielka Hłusza 78
Wielka Wola 20
Wielki Donimierz 87
Wielkie 42
Wielkie Oczy 53
Wielkie Radowiska 93
Wielkie Rychnowo 93
Wielkorvta 76
Wielko-Zagórze 17
Wielogóra 22
Wielopole 127
Wielopole Skrzyńskie 29
Wielowicz 89
Wieluń m. 70
Wieniawa 22
Wieniec 93
Wieprz 35
Wiercieliszki 5
Wieruszów m. 70
Wierzbiany 53
Wierzbica 22, 59
Wierzbie 122
Wierzbnik m. 13
Wierzbno 17
Wierzchnia 111
Wierzchosławice 35
Wierzchowice 76
Wierzchucin Królewski 82
Wierzchy 69
Wieszczęta 118
Wietrzychowice 29
Więcbork 89
Więcbork m. 89

Wilamowice 119
Wilamowice m. 26
Wilanów 152
Wilchwy 127
Wilcza Dolna 127
Wilcza Góra 100
Wilcza Górna 127
Wilczyce 22
Wilejka m. 156
Wilga 40
Wilkołaz 41
Wilkowyje 124
Wilno m. 157
Winnica 148
Winniki m. 56
Winograd 112
Wiskitki 140
Wiskitno 66
Wisła 119
Wisła Mała 124
Wisła Wielka 124
Wiszenka 52
Wisznice 49
Wiszniew 75, 156
Wiszniewice 39
Wiszniów 46
Wiślica 119
Wiśnicz Nowy 27
Wiśniowa 22, 33, 54
Wiśniowczyk 134
Wiśniowiec 160
Witkowo 96
Witkowo m. 96
Witków Nowy 135
Witonia 66
Witulin 38
Witwica 110
Wiżajny 8
Władysławów 100
Włochy 152
Włocławek m. 93
Włodawa 49
Włodawa m. 49
Włodowice 25
Włodzimierz m. 163
Włodzimierzec 162
Włoszakowice 102
Włoszczowa 24
Włoszczowa m. 24
Wodynie 46
Wodzierady 65
Wodzisław 14
Wodzisław Śląski m. 127
Wohyń 45
Wojciechowice 19
Wojciechów 43
Wojcieszków 44
Wojkowice-Kościelne 11
Wojnicz 27
Wojniłów 111
Wojsławice 39, 69
Wojstom 156
Wojszyce 143
Wojtkowa 51
Wola 124
Wola Duchacka 31
Wola Michowa 55
Wola Rębkowska 40
Wola Różaniecka 38
Wola Wereszczyńska 49
Wola Wysocka 63
Wolanów 22
Wolbrom m. 18
Wolica 23
Wolna 71
Wolsztyn 109
Wolsztyn m. 109
Wołczkowce 115
Wołczyn 76
Wołkołata 155
Wołkowce 130
Wołkowyja 55
Wołkowysk m. 9
Wołłowiczowce 2
Wołma 75
Wołomin m. 149
Wołoskowola 49
Wołowiel 77
Wołożyn 75
Wołożyn m. 75
Wołpa 5
Worniany 157
Worochta 113
Woropajewo 155
Woszczyce 124
Woźniki 67
Woźniki m. 122
Wójcza 23
Wójty-Zamoście 147
Wólka 8, 43
Wrocki 81
Wronki 106
Wronki m. 106
Wróblaczyn 59
Wróblew 69
Wróblewo 106
Września m. 109
Września-Południe 109
Września-Północ 109
Wrzosowa 12
Wsielub 73
Wtelno 82
Wychodź 147
Wydrzyn 70
Wygiełzów 65
Wygoda 110
Wymyślacz 122
Wyrozęby 47
Wyry 124
Wyryki 49
Wyrzysk 94
Wyrzysk m. 94
Wysock 80
Wysocko Wielkie 104
Wysocko Wyżne 63
Wysoka 94
Wysoka m. 94
Wysokie 42, 49, 100
Wysokie Litewskie 76
Wysokie Litewskie m. 76
Wysokie Mazowieckie 10
Wysokie Mazowieckie m. 10
Wyszki 4
Wyszków 48, 148
Wyszków m. 148
Wyszogród m. 146
Wyszogródek 160
Wyśmierzyce m. 22
Wyżgródek 160

Z

Zabierzów 31
Zabierzów Bocheński 27
Zabłocie 36, 38, 72, 118, 160
Zabłoć 72
Zabłotów 115
Zabłotów m. 115
Zabłudów 3
Zabłudów m. 3
Zaborów 152
Zaboryszki 8
Zaborze 118

Zabrodzie 149
Zabrzeg 118
Zabrzezie 75
Zabrzeź 75
Zadubrowce 115
Zaduszniki 86
Zadwórze 134
Zadzim 69
Zagość 21
Zagórów m. 100
Zagórze 11
Zagóźdź 152
Zahajki 45
Zajączków 15, 20
Zakanale 38
Zakliczyn 28
Zaklików 41
Zakopane m. 34
Zakroczym m. 152
Zakrzew 22, 42
Zakrzówek 41
Zalesie 7, 22, 141, 154
Zaleszczyki 137
Zaleszczyki m. 137
Załoźce 138
Załoźce m. 138
Załucze 115
Załuski 147
Załuże 138
Zamarski 119
Zambrów m. 6
Zamoście 68
Zamość 49
Zamość m. 49
Zamysłów 127
Zaniemyśl 107
Zaostrowiecze 72
Zapolice 65
Zaręby 147
Zaręby Kościelne 7
Zarszyn 61
Zarzecze 118, 124
Zator 35
Zator m. 36
Zatory 148
Zatwarnica 55
Zawada 124
Zawada Rybnicka 127
Zawadka 63, 122
Zawałów 134
Zawichost m. 22
Zawiercie m. 25
Zawiść 124
Zawoja 36
Zawyki 3
Zazdrość 124
Zągoty 146
Zbaraż m. 138
Zbąszyń 103
Zbąszyń m. 103
Zbiczno 81
Zbiersk 98
Zblewo 90
Zborów 23, 98, 138
Zborów m. 138
Zbuczyn 46
Zbydniów 62
Zbytków 118
Zdołbica 163
Zdołbunów m. 163
Zduny 101
Zduny m. 101
Zduńska Wola 69
Zduńska Wola m. 69
Zdzięcioł 73
Zdzięcioł m. 73
Zebrzydowice 119, 127
Zegrze 148
Zelgno 92
Zelów 65
Zelwa 9
Zemborzyce 43
Zembrzyce 36
Zgierz m. 67
Zgoń 124
Zgorany 161
Zhorany 161
Zielona 113, 122, 146
Zielonki 31
Zieluń 146
Zimna Woda 56
Złoczew 69
Złoczew m. 69
Złoczów 139
Złoczów m. 139
Złota 21
Złotniki 14, 134
Złotniki Kujawskie 84
Zubrzec 132
Zwierzyniec 49
Zwoleń m. 16
Zwonowce 127
Zyglin 129
Zyglinek 129

Ż

Żabcyce 79
Żabie 112
Żabikowo 105
Żabinka 77
Żabiny 141
Żabno m. 29
Żałe 89
Żarczyn 109
Żarki 25
Żarnowiec 18
Żelechlin 149
Żelechów 40
Żelechów m. 40
Żelechów Wielki 133
Żeliszew 46
Żerków 97
Żerków m. 97
Żerocin 45
Żmigród Nowy 30
Żmudź 39
Żnin m. 109
Żnin-Wschód 109
Żnin-Zachód 109
Żodziszki 156
Żohatyn 51
Żołudek 74
Żołynia 57
Żory m. 127
Żośno 155
Żółkiew m. 63
Żółkiewka 42
Żuchowicze 74
Żukojnie 156
Żukowo 85
Żurawica 58
Żurawno 116
Żurawno m. 116
Żuromin 150
Żuromin m. 150
Żurów 113
Żychlin m. 143
Żydaczów 116
Żydaczów m. 116
Żydomla 5
Żyglin 129
Żyglinek 129
Żyrardów 140
Żyrardów m. 140
Żyrmuny 72
Żyrowice 74
Żyrzyn 45
Żytna 127
Żytno 68
Żywiec m. 36

SKOROWIDZ USTAWODAWSTWA POLSKIEGO

pod redakcją ROMANA HAUSNERA

dyrektora Gabinetu w Min. Spraw Wewnętrznych

Zawiera wszystkie normy ogłaszane w Dzienniku Ustaw, Monitorze Polskim, Dzienniku Ustaw Śląskich, Dziennikach Urzędowych wszystkich Ministerstw oraz w zbiorach okólników

WYCHODZI CO 2 LATA

Tomy od I—VII zawierają przepisy do 1 stycznia 1937 roku

DO NABYCIA w WARSZAWIE SKRZYNKA POCZTOWA Nr 611

Cena poszczególnych tomów 12 zł

Nakładem Ministerstwa Spraw Wewnętrznych

pod kierownictwem

inż. arch. MIECZYSŁAWA SURWIŁŁY

WYDANE ZOSTAŁO DZIEŁO

Analiza Robót Budowlanych

Dzieło to składa się z 2 części:

Część 1. Podstawy analityczne robót budowlanych.
Część 2. Przedmiar, analiza cen i kosztorys robót budowlanych.

Ogólna objętość dzieła wynosi 800 stron (50 arkuszy) formatu znormalizowanego A^4 (210×297).

„Analiza Robót Budowlanych" w myśl okólnika Min. Spraw Wewnętrznych Nr 18 z dnia 11.V.1938 r. (Dz. Urz. M. S. Wewn. Nr 15/38) normować będzie stosunek między budującymi władzami, podległymi Ministerstwu Spraw Wewnętrznych a wykonawcami budowli; obejmuje ona w części 1-ej ustalone normy wydajności robocizny i zużycia materiałów budowlanych, niezbędne do jednolitego traktowania na terenie całej Rzeczypospolitej przy sporządzaniu kosztorysów na roboty budowlane, zaś w części 2-ej orientacyjny przykład zastosowania tych norm według jednego ustalonego typu sporządzania przedmiaru do obliczenia ilości robót, analizy cen i kosztorysu tych robót.

Cena obydwu części wynosi zł 18.

Wymienione dzieło nabyć można wyłącznie w Ministerstwie Spraw Wewnętrznych w Warszawie, Nowy Świat 69, Dzien. Urzęd. Min. Spraw Wewnętrznych (tel. 663-97) lub zamawiać drogą wpłaty na konto czekowe w P. K. O. Nr 30.197 „Dziennik Urzędowy Ministerstwa Spraw Wewnętrznych" z podaniem tytułu wpłaty i adresu zamawiającego.

Wydawana przez Minist. Spraw Wewnętrznych

Gazeta Administracji

DWUTYGODNIK

poświęcony prawu publicznemu
oraz zagadnieniom administracji
rządowej i samorządowej

KOMITET REDAKCYJNY:

przewodniczący — R. HAUSNER, zastępca przewodniczącego — WŁ. CZAPIŃSKI, redaktor — FR. KAUFMAN, członkowie Komitetu: — K. CZERNICKI, DR J. DRĄŻEK-DRAWICZ, W. FEIST, S. JACUK, J. KRZYMOWSKI, inż. A. KUNCEWICZ, ST. PODWIŃSKI, A. ROBACZEWSKI, S. STOSYK, S. ŚLIWA oraz wszyscy Wicewojewodowie.

TREŚĆ:

Artykuły, Orzecznictwo Sądu Najwyższego, Orzecznictwo Najwyższego Trybunału Administracyjnego, Kronika administracyjna, samorządowa i policyjna, Kronika z poszczególnych województw. Wiadomości z zagranicy. Bibliografia.

WARUNKI PRENUMERATY.

rocznie z przesyłką zł 18.—, kwartalnie z przesyłką zł 4.50, pojedyńczy numer zł 1.—.

CENY OGŁOSZEŃ: 1/1 str. — 200 zł, 1/2 str. — 120 zł, 1/4 str. — 65 zł, 1/8 str. — 35 zł.

Redakcja i administr. Trębacka 11, Tel. redakcji 606-17 tel. administracji 606-14.

Konto czekowe P.K.O. 30192.

Konto pocztowe Kartoteka Nr 6 (do sumy 50.— zł).

KSIĄŻKI

GUSTAWA SZYMKIEWICZA

Naczelnika Wydziału Administracyjno-Budowlanego

w Ministerstwie Spraw Wewnętrznych

1. Prawo budowlane i zabudowanie osiedli w nowym brzmieniu. Wydanie 2-ie poprawione i uzupełnione. 1938 r. Cena z przesyłką 5 zł, za pobraniem 5 zł 50 gr.

Książka zawiera jednolity tekst prawa budowlanego, uwzględniający wszystkie zmiany i zawierający równoległy tekst przepisów obowiązujących na obszarze województwa Śląskiego w brzmieniu odmiennym. Ponadto w książce zostały umieszczone przepisy wydane od 1934 r. do 18 czerwca 1936 r.

2. Prawo budowlane i zabudowanie osiedli w nowym brzmieniu — dodatek 1937 i 1938 r. Cena z przesyłką 5 zł, za pobraniem 5 zł 50 gr.

Książka zawiera rozporządzenie wykonawcze do prawa budowlanego oraz inne przepisy z dziedziny budownictwa, wydane od lipca 1936 r. do maja 1938 r., a między innymi przepisy o przystosowaniu budynków i osiedli do potrzeb obrony powierztnej, z komentarzem.

3. Komentarz do prawa budowlanego w 2-ch częściach str. 568. Warszawa 1938 r. Cena 12 zł z przesyłką 13 zł, za pobraniem 13 zł 50 gr.

Komentarz, oparty na judykaturze N.T.A. i orzecznictwie oraz wyjaśnieniach władz centralnych, szczegółowo omawia przepisy prawa budowlanego oraz wątpliwości i trudności, jakie nastręcza jego stosowanie.

4. Prawo budowlane i zabudowanie osiedli, t. I, wyd. 2-ie. Warszawa 1930. Cena 12 zł, z opakowaniem i przesyłką 13 zł 25 gr.

Książka zawiera: a) nieuchylone przez prawo przepisy zaborcze, b) przepisy, okólniki, wyjaśnienia itp., wydane przez władze polskie do stycznia 1930 r., nieumieszczone w tomie II.

5. Prawo budowlane i zabudowanie osiedli, t. II. Cena 9 zł 50 gr, z opakowaniem i przesyłką — 10 zł 50 gr.

Książka zawiera wydane po wejściu w życie prawa budowlanego w latach 1928 i 1929 przepisy, okólniki itd. z dziedziny budownictwa.

6. Prawo budowlane i zabudowanie osiedli, tom III. Cena 10 zł, z opakowaniem i przesyłką — 11 zł.

Książka zawiera wydane w okresie od 1930 r. do lipca 1934 r. ustawy, rozporządzenia, okólniki, wyjaśnienia, wzory przepisów itp.

7. Wzory podań i załatwień w sprawach budowlanych. Cena z opakowaniem i przesyłką pocztową 10 zł.

Książka zawiera wzory wszelkiego rodzaju podań, protokólarnie zgłaszanych próśb, protokółów, orzeczeń i innych załatwień w sprawach budowlanych.

Nabywać można u autora: Warszawa I, skrzynka pocztowa 395 albo Warszawa 22, ul. Mianowskiego 24 m. 7 (konto czekowe w P.K.O. Nr 7854).

ZAKŁADY
DRUKARSKIE

W. PIEKARNIAKA

Warszawa, Okólnik 10, tel. 644-59 i 592-40

Zakłady posiadają działy: zecernia ręczna, linotypy, dział maszyn płaskich, dział rotacyjny, introligatornię i stereotypownię.

Specjalność: wydawnictwa periodyczne i pisma codz., ilustracje jedno i wielobarwne, książki, broszury



BIBLIOTEKA NAUKOWA
WAP
48131
12