

Part Code
ST1316
DANES-PICTA.com

A 1 2 3 4 5 6 M 8 9 10 11 12 13 14 15 B 17 18 19

(R)

47/B

AKADEMIA SZTABU GENERALNEGO
im. Generała Broni Karola Świerczewskiego

JAWNE

PODSTAWA
Liczona z dnia 22.10.1972 r.
art. 20 ust. 2
Cz. Puł
Poczt.

~~XXXXXXXXXX~~

Egz. Nr 1

plk dypl. Tadeusz BENTKOWSKI

**WYBRANE PROBLEMY OPERACJI STRATEGICZNEJ
NA ZACHODNIM TEATRZE DZIAŁAŃ WOJENNYCH**

(Załączniki do rozprawy doktorskiej)



PRZEKLASYFIKOWANO
Protokol Nr 12657



47331

WARSZAWA

WRZESIEŃ

1972



Colour Chart #13

DANES-PICTA.com

172

47/B

AKADEMIA SZTABU GENERALNEGO
im. Generała Broni Karola Świerczewskiego

JAWNE

PODSTAWA
Ustawa z 0.10.20
art. 86 ust. 2
Pu

~~JAWNE~~

Egz. Nr 1


plk dypl. Tadeusz BENTKOWSKI

**WYBRANE PROBLEMY OPERACJI STRATEGICZNEJ
NA ZACHODNIM TEATRZE DZIAŁAŃ WOJENNYCH**

(Załączniki do rozprawy doktorskiej)



PRZEKLASYFIKOWANO
Protokół Nr 12657



47331

WARSZAWA

WRZESIEŃ

1972

OPIS KARTOPOŚCI TECHNI

/zakończalni do rozprawy doktorskiej/

Wybrane problemy oper. strategicznej na zach. TDW. /zak.
obroszowane na 30 ark./

02870/WV - mapa 1 : 4000 000 na 9 ark. "Podział europejskiego
TDW".

02886/WV - mapa 1 : 4000 000 na 6 ark. "Podział zachodniego
TDW".

02887/WV - mapa 1 : 4000 000 na 6 ark. "Rozmieszczenie sił
zbrojnych państw NATO na zach. TDW".

02889/WV - mapa 1 : 4000 000 na 6 ark. "Obrona powietrzna
państw NATO na zach. TDW".

02849/WV - mapa 1 : ^{dl}2000 000 na 3 ark. "Miejscowości zagrożeń
na PRL".

02885/WV - mapa 1 : 4000 000 na 6 ark. "Ideowy plan oper.
strategicznej na zach. TDW"



EUROPA

MAPA STRATEGICZNA

1:4000000

ZAŁĄCZNIK NR 4
(MAPA 1)

OBJAŚNIENIA ZNAKÓW

PARIS	Osada powyżej 1 000 000 mieszkańców	Kolej państwowa	Kolej (inne linie nie są pociągami)
LONDYN	Osada od 500 000 - 1 000 000 mieszkańców	Kolej lokalna	Kolej (inne linie nie są pociągami)
LISBONA	Osada od 100 000 - 500 000 mieszkańców	Kolej	Kolej (inne linie nie są pociągami)
TOKIO	Osada od 50 000 - 100 000 mieszkańców	Kolej	Kolej (inne linie nie są pociągami)
MOSKWA	Osada powyżej 50 000 mieszkańców	Kolej	Kolej (inne linie nie są pociągami)
SYDNEY	Osada powyżej 50 000 mieszkańców	Kolej	Kolej (inne linie nie są pociągami)
SYDNEY	Osada powyżej 50 000 mieszkańców	Kolej	Kolej (inne linie nie są pociągami)
SYDNEY	Osada powyżej 50 000 mieszkańców	Kolej	Kolej (inne linie nie są pociągami)
SYDNEY	Osada powyżej 50 000 mieszkańców	Kolej	Kolej (inne linie nie są pociągami)
SYDNEY	Osada powyżej 50 000 mieszkańców	Kolej	Kolej (inne linie nie są pociągami)

SKOROWIDZ POŁOŻENIA ARKUSZY

1	2	3
4	5	6
7	8	9

ZARZĄD TOPOGRAFICZNY
SZTABU GENERALNEGO W.P. 1947


PODZIAŁ EUROPEJSKIEJ NA STREFY REJONY I TEATRY DZIAŁAŃ



PODZIAŁ ETW NA REJONY, STREFY I TDW PRZEDSTAWIONO NA PODST. DANYCH Z

1. Konsultacji autora w Akademii Wojsk Pancernych w Moskwie w lipcu 1970 r.
2. Biuletynu wywiadowczego „Sktad bojowy i dyslokacja połączonych sił zbrojnych NATO oraz narodowych sił zbrojnych państw kapitalistycznych” Wyd. II Zarządu óst. Gen., Warszawa 1972, załącznik 1.
3. Podręcznika: Charakter współczesnej wojny oraz operacje strategiczne na europejskim TDW według poglądów państw NATO, Wyd. II Zarządu Sztabu Gen., Warszawa 1971, s. 79-104, załącznik nr 2 i 4.
4. Wademecum operacyjnego NATO, Wyd. II Zarządu Sztabu Gen., Warszawa 1971, mapa 7.

WYKONANO 20 EGZ
Egz. Nr 1-20 Bibliot. tajna
oprac. T. Benkowski
druk dn. 9.2.72r. (RS)



(11) f. 1400000 0.2.1972



TAJNE

EGZ. NR. 4
NR KS. 02866/ww.

ZAŁĄCZNIK NR 7
MAPA 2.

WODNIEGO TDW I OPERACYJNE ORAZ NA GICZNE

POŁUDNIOWO-ZACHODNI TDW

SKANDYNAWSKI REJON
STRATEGICZNY

REJON STRATEGICZNY
CIEŚNIN BAŁTYCKICH

ŚRODKOWO-EUROPEJSKI
KIERUNEK STRATEGICZNY

WOCENO-EUROPEJSKI
KIERUNEK STRATEGICZNY

ŚRODKOWO-EUROPEJSKI
KIERUNEK STRATEGICZNY


APENIŃSKI
REJON STRATEGICZNY

ŚRODNOMORSKI
REJON STRATEGICZNY

POŁUDNIOWO-ZACHODNI TDW

REJONY STRATEGICZNE NA ZACH. TDW

1. Cieśnin bałtyckich
2. Środkowo-europejski
3. Brytyjski
4. Francuski
5. Pirenejski
6. Zachodniośrodmorski



NA PAŃSTW NATO

TDW

TAJNE
Egz nr
Nr Ks. 02869/ww
Załącznik nr 13
(Mapa 4)




LEGENDA:

- Granica zachodniego TDW
- Granice stref OP
- Granice rejonów OP
- Granice sektorów OP
- Operacyjny ośrodek strefy OP
- Operacyjny ośrodek rejonu OP
- Operacyjny ośrodek sektora OP
- Zasięg radiolokacyjnego wykrycia na H=3000 m
- Zasięg radiolokacyjnego wykrycia na H=9000 m
- Prawdopodobne rejony rozwinięcia LoZU lub LoGU
- Strefa rażenia pociskami plot "Hawk"
- Strefa rażenia pociskami plot "Nike"
- Strefa rażenia pociskami plot "Bloodhound"

...zowanego systemu OP europejskich państw NATO - wg Kompendium sił zbrojnych państw NATO
Wyd. II Zarządu Szł. Gen. Warszawa 1971r, zał. nr 6.
...ośrodków OP państw NATO na Zachodnim TDW - wg danych z załącznika nr 22 do niniejszego opracowania.
...ne rejony rozwinięcia LoZU (LoGU) - w rejonie M. Norweskiego i Zatok Biskajskich: 4 LU(A) i 2 LU (wb)
- w rejonie M. Śródziemnego: 2 LU z 6 Floty (A) i 1 LU (wb)
...ka: Siły morskie NATO o przeznaczeniu strategiczno-operacyjnym, Wyd. II Zarządu Szł. Gen. Warszawa 1971, zał. 2
...a pocisków plot wg: Vademecum operacyjnego - ZTDW, Wyd. Szł. Gen. - Zarząd II, Warszawa 1971, mapa 6





OPERACJI NA ZACHODNIM TDW

TAJNE

EGZ. NR...
NR KS. 02865/WW

ZALACZNIK NR 34
MAPA 6



OPERACJI STRATEGICZNEJ na zachodnim TDW

WSKAZNIKI ROZMACHU

1. Liczba rakietowe sredniego za-
wzrostu wyrzutni.
2. Liczba ok. 400 dywizji.
3. Liczba w liczbie kilku dywizji.
4. Liczba lotnictwa dalekiego zasiegu.
5. Liczba NRD, CSRS oraz ZSRR / z in-
nych państw obrony powietrznej państw
6. Liczba sił uderz. MW ZSRR / w tym glownie
7. Liczba sił uderz. MW Polski i NRD.
8. Liczba sił uderz. państw NATO i UW
9. Liczba na zachodniej teatru
10. Liczba na kontynentalnym

WSKAZNIKI ROZMACHU		WIELKOŚĆ WSKAZNIKÓW OPERACJI	
Lp.	1	2	3
3.	Głębokość operacji licząc od wschodnich granic NRF	1. 160-80km z użyciem broni jądrowej. 2. 30-50km bez użycia broni jądrowej.	1. Ogólna operacji strategicznej: - ok. 1500 km wzdłuż linii Berlin, Londyn, - ok. 2200 km wzdłuż linii Monachium-Lyon, Lizbona. 2. Operacji wojsk lądowych na kontynentalnej części TDW: - ok. 300-500 km w przypadku neutralności Francji; - ok. 1250 km do Pirenejów; - ok. 2200 km włącznie z półwyspem Pirenejskim.
4.	Srednie tempo oper. / w dniach	1. 60-80km z użyciem broni jądrowej. 2. 30-50km bez użycia broni jądrowej.	
5.	Czas trwania operacji / w dniach	1. W przypadku prowadzenia operacji przez wojska lądowe tylko do Pirenejów: - ok. 2-3 tygodni z użyciem broni jądrowej; - ok. miesiąc bez użycia broni jądrowej. 2. W przypadku prowadzenia operacji przez wojska lądowe również na Półwyspie Pirenejskim: - ponad miesiąc z użyciem broni jądrowej; - ok. 2-3 miesiące bez użycia broni jądrowej.	





SIŁ ZBROJNYCH ZACHODNIM TOWIERZYNIE I MORSKIE

TAJNE

EGZ. NR...
NR KS 02867/WW

ZALĄCZNIK NR 12
MAPA 3/



- OCJALNEGO PRZEZNACZENIA:**
- określenie desantowe
 - określenie desantowe
 - nie określone desantowe
 - określenie desantowe
 - określenie min
 - określenie min
 - określenie desantowe
 - określenie patrolowe

PRACOWANO NA PODSTAWIE:
 - dokum. operacyjnego NATO, Wyd. Sz. Gen. - Zarząd II, Warszawa 1971, zał. nr 3, 4 i 7;
 - dokum. operacyjnego Z.T.W., Wyd. Sz. Gen. - Zarząd II, Warszawa 1971.
 -uletynu wywiadowego, Skład bojowy i dyslokacja państw NATO
 -raz narodowych sił zbrojnych państw kapitalistycznych (stan na 1 stycznia 1972 r.)
 -yd. Sz. Gen. - Zarząd II, Warszawa 1972.

