

Grey Scale #13



DANES-PICTA.COM


A 1 2 3 4 5 6 M 8 9 10 11 12 13 14 15 B 17 18 19



19.

AKADEMIA OBRONY NARODOWEJ

WYDZIAŁ WOJSK LĄDOWYCH
ZAKŁAD TAKTYKI WOJSK LĄDOWYCH



Egz. Nr 15

Tylko dla nauczycieli akademickich

ĆWICZENIE Nr 23

Temat: DZIAŁANIA TAKTYCZNE KOMPANII

Załączniki do dokumentacji ćwiczenia

WARSZAWA


77195



19.

AKADEMIA OBRONY NARODOWEJ

WYDZIAŁ WOJSK LĄDOWYCH
ZAKŁAD TAKTYKI WOJSK LĄDOWYCH



Egz. Nr 15

Tylko dla nauczycieli akademickich



ĆWICZENIE Nr 23

Temat: DZIAŁANIA TAKTYCZNE KOMPANII

Załączniki do dokumentacji ćwiczenia

WARSZAWA

77195



OPIS ZAWARTOŚCI TECZKI

1. Mapa nr 337/WW, skala 1:25 000 na 6 ark
Plan przeprowadzenia ćwiczenia grupowego nr 23
2. Mapa nr 338/WW, skala 1:25 000 na 6 ark
Położenie wojsk 060600 MAJ
3. Mapa nr 339/WW, skala 1:25 000 na 4 ark.
Położenie wojsk 130930 MAJ
4. Mapa nr 340/WW, skala 1:25 000 na 4 ark.
Położenie wojsk 131200 MAJ
5. Szkic na kalce nr 341/WW na 1 ark
Załącznik C do rozkazu operacyjnego nr 1 22bz

ZAŁĄCZNIK C

DO ROZKAZU BOJOWEGO NR 1 22bz

Dokumenty odniesienia: MAPA 1: 25 000

N-34-139-Ba; N-34-139-Bb;

N-34-139-Bc; N-34-139-Bd.

99 | 28



85 | 20

Wykonano w 95 egz.
Egz. 1-15 Dokument. ćwicz. nr 23
Egz. 16-95 Archiw. biblioteki ogólnej (luzem)
Wyk. mjr dr A. JUNCEWICZ
Rys. TO dn. 1.04.04 r.
Druk. AON zam. nr 341/ww

poz. 341/ww czarny

poz. 341/ww niebieski

ZATWIERDZAM

PLAN

PRZEPROWADZENIA ĆWICZENIA GRUPOWEGO NR 23

TEMAT: DZIAŁANIA BOJOWE KOMPANII

"CZĘŚĆ TAKTYCZNA"

SKŁAD STRON:

REMBERTOWNIA: 2BZ

21 bZ

22 bZ (-ćwicz.)

23 bcz

44 kOT

REDLANDIA: 71BZ

711 bZ

712 bZ

713 bcz

714 bZ

LEGENDA:

POŁOŻENIE WOJSK 060600 MAJ

POŁOŻENIE WYJŚCIOWE 130700 MAJ

ZAMIAR STRON

POŁOŻENIE WOJSK 130930 MAJ

POŁOŻENIE WOJSK 131200 MAJ

Wykonano w 15 egz.
Egz. nr 1-15 Dokumentacja ćwiczenia nr 23
Wyk. mjr dypl. W. SZCZUROWSKI
Kreślił: M.K.
Druk. AON zam. nr 337/wv.

1:25 000

1 cm = 250 m

1:25 000

1 cm = 250 m

1:25 000

1 cm = 250 m

1:25 000

1 cm = 250 m

1:25 000

1 cm = 250 m

1:25 000

1 cm = 250 m

1:25 000

1 cm = 250 m

1:25 000

1 cm = 250 m

1:25 000

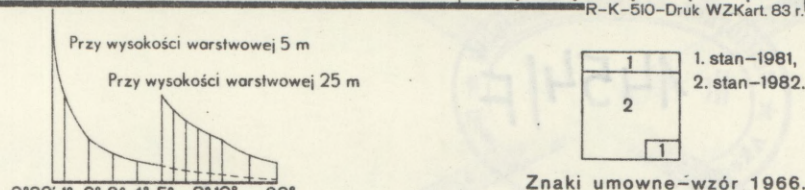
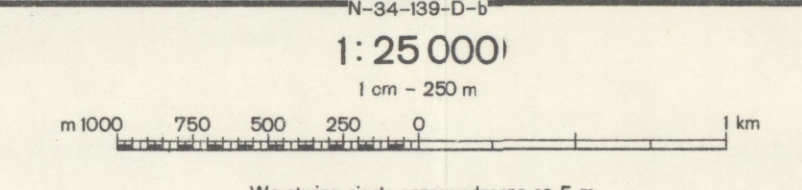

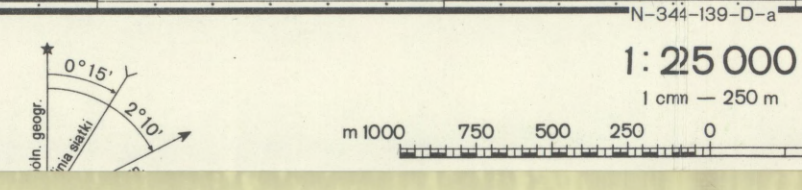
Materiał poddany
kontrolom w 1983 roku
w r. 1981 metoda kombinowana
Admistracja wojskowa nr 1974
Znak umowny - wieś 1986.

ZALACZNIK nr 5
DO ZAŁOŻENIA TAKTYCZNEGO nr 1 ĆWICZENIA nr 23
DLA NAUCZYCIELI AKADEMICKICH I STUDENTÓW

POŁOŻENIE WOJSK 06 06 00 MAJ



Wydrukowano w 95 egz.
Egz. 1-15 Dokument ćwic. 23 na mapie
Egz. 16-95 Archiwum bibl. ogólnej i uzem. na kartce
Wyk. mjr dypl. W. SZCZUROWSKI
Rys. TO dn. 30.03.04 r.
Druk AON zam. nr 338/ww



ZALĄCZNIK nr 7
DO ZAŁOŻENIA TAKTYCZNEGO nr 2 ĆWICZENIA nr 23
DLA NAUCZYCIELI AKADEMICKICH

POŁOŻENIE WOJSK 13 09 30 MAJ



Wydrukowano w 95 egz.
Egz. 1-15 Dokument, ćwiczc. 23 na mapie
Egz. 16-95 Archiw. bibliot. ogólnej (luzem) na kalce
Wyk. mjr dypl. W. SZCZUROWSKI
Rys. TO dn. 8.04.04 r.
Druk. AON zam. nr 339/w/w

N 34 139 B c niebieski poz 339 mapa 9 N 34 139 B c czerwony poz 339 mapa 9 N 34 139 B d niebieski poz 339 mapa 9 N 34 139 B d czerwony poz 339 mapa 9

Zoboczenie magnetyczne (wschodnia) +2°10'0"-86)
Zbieżność południków (wschodnia) +0°10'0"-04)
Uchylenie magnetyczne (wschodnia) +1°50'0"-30)
Roczna zmiana zbieżności magn. +0°03'0"-01)

1:25 000
1 cm = 250 m

Przy wysokości warstwowi 5 m
Przy wysokości warstwowi 25 m

1:25 000
1 cm = 250 m

Przy wysokości warstwowi 5 m
Przy wysokości warstwowi 25 m

Załącznik nr 7
Do założenia taktycznego nr 3 ćwiczenia 23
Dla nauczycieli akademickich

POŁOŻENIE WOJSK 131200 MAJ



Wykonano w 95 egz.
Egz. 1-15 Dok. ćwiczenia nr 23 - na mapie
Egz. 16-23 arch. bibli. ogólnej (luzem) - kalka
Wyk. mjr dypl. W. SZCZUROWSKI
Kreślił: M.K.
Druk AON zam. nr 340/wv