

AKADEMIA OBRONY NARODOWEJ

WYDZIAŁ STRATEGICZNO-OBRONNY
KATEDRA GEOGRAFII WOJENNEJ


AI
WL
462
Wpłynęło 1998-11-23
Zał. Ark. 14/1000/24/2016

Do użytku służbowego
Egz. Nr 6

PLAN OCHRONY ŚRODOWISKA I PRZESTRZENNEGO UŻYTKOWANIA POLIGONU WOJSKOWEGO ŚWIĘTOSZÓW

Kryptonim: EKO-POL

Część A
(Załączniki)

~~Biblioteka Główna
Akademii Obrony Narodowej
S/3962 mapy~~

05-003962-002-0

WARSZAWA

1008

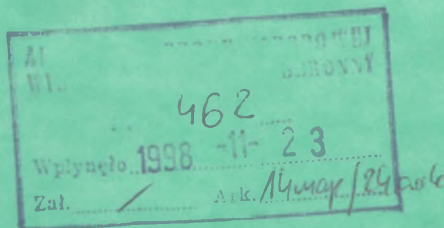
68934





AKADEMIA OBRONY NARODOWEJ

WYDZIAŁ STRATEGICZNO-OBRONNY
KATEDRA GEOGRAFII WOJENNEJ



Do użytku służbowego


Egz. Nr 6

PLAN OCHRONY ŚRODOWISKA I PRZESTRZENNEGO UŻYTKOWANIA POLIGONU WOJSKOWEGO ŚWIĘTOSZÓW

Kryptonim: EKO-POL

Część A
(Załączniki)

Biblioteka Główna
Akademii Obrony Narodowej
S/3962 mapy



05-003962-002-0

WARSZAWA

1008

68934



SPIS ZAŁĄCZNIKÓW - CZĘŚĆ A

1	MAPA POŁOŻENIA OSP WL-ŻAGAŃ	A1/1
2	MAPA POŁOŻENIA OSP WL-ŻAGAŃ SEKTOR D-ŚWIĘTOSZÓW	A1/2
3	MAPA UKSZTAŁTOWANIA TERENU I RODZAJÓW GRUNTÓW	A2/1
4	MAPA ZALESIENIA POLIGONU ŚWIĘTOSZÓW	A2/2
5	MAPA WARUNKÓW WODNYCH	A3
6	MAPA OCHRONY PRZYRODY I KRAJOBRAZU	A4
7	MAPA ZŁÓŻ SUROWCÓW MINERALNYCH	A5
8	MAPA INFRASTRUKTURY	A6/1
9	MAPA DANYCH NAWIGACYJNYCH	A6/2
10	MAPA INFRASTRUKTURY TRANSPORTU	A7
11	MAPA INFRASTRUKTURY ŁĄCZNOŚCI	A8
12	MAPA WARUNKÓW ZACHOWANIA BEZPIECZEŃSTWA I OSTROŻNOŚCI	A9
13	MAPA OCHRONY PRZECIWPOŻAROWEJ	A11
14	MAPA WYKORZYSTANIA POZAMILITARNEGO	A12