

DANES-PICTA.COM

A 1 2 3 4 5 6 M 8 9 10 11 12 13 14 15 B 17 18 19

# AKADEMIA OBRONY NARODOWEJ

WYDZIAŁ WOJSK LĄDOWYCH  
KATEDRA TAKTYKI OGÓLNEJ

Egz. Nr 10

Tylko dla nauczycieli akademickich

ĆWICZENIE Nr 130



DZIAŁANIA TAKTYCZNE  
(ZWIĄZEK TAKTYCZNY, ODDZIAŁ, PODODDZIAŁ)

Część „F”


KIEROWANIE FORSOWANIEM PRZESZKODY  
WODNEJ PRZEZ BRYGADĘ

Część „I”

KIEROWANIE NATARCIEM BATALIONU  
JAKO TAKTYCZNEGO DESANTU POWIETRZNEGO

Załączniki do dokumentacji ćwiczenia

60110



WARSZAWA

2001



# AKADEMIA OBRONY NARODOWEJ

---

WYDZIAŁ WOJSK LĄDOWYCH  
KATEDRA TAKTYKI OGÓLNEJ

Egz. Nr 10

Tylko dla nauczycieli akademickich

ĆWICZENIE Nr 130



DZIAŁANIA TAKTYCZNE  
(ZWIĄZEK TAKTYCZNY, ODDZIAŁ, PODODDZIAŁ)

Część „F”

KIEROWANIE FORSOWANIEM PRZESZKODY  
WODNEJ PRZEZ BRYGADĘ

Część „I”

KIEROWANIE NATARCIEM BATALIONU  
JAKO TAKTYCZNEGO DESANTU POWIETRZNEGO

Załączniki do dokumentacji ćwiczenia

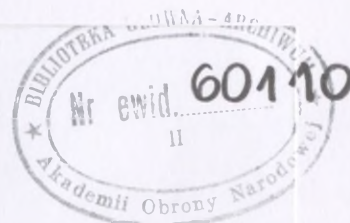
60110

---


WARSZAWA


2001

**OPIS ZAWARTOŚCI TECZKI**



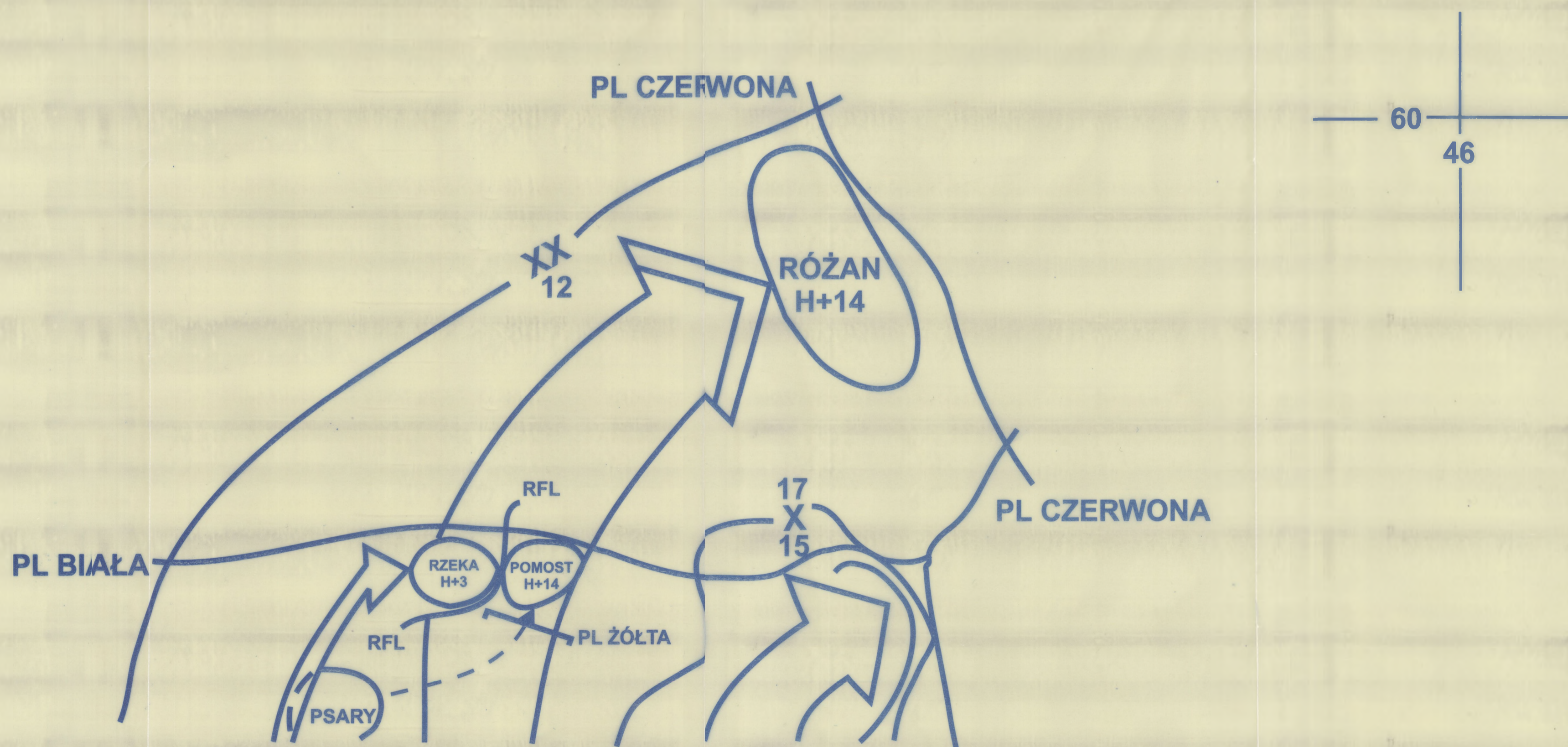
1. Szkic na kalce nr 420/WW, na 2 ark.  
Aneks C (plan natarcia 12 DZ) do rozkazu operacyjnego nr 3 12 DZ
2. Mapa nr 421/WW, skala 1:50 000 na 6 ark.  
Położenie wojsk 15 BZ 061300 MAR
3. Mapa nr 422/WW, skala 1:50 000 na 4 ark.  
Położenie wojsk 12 DZ 072300 MAR

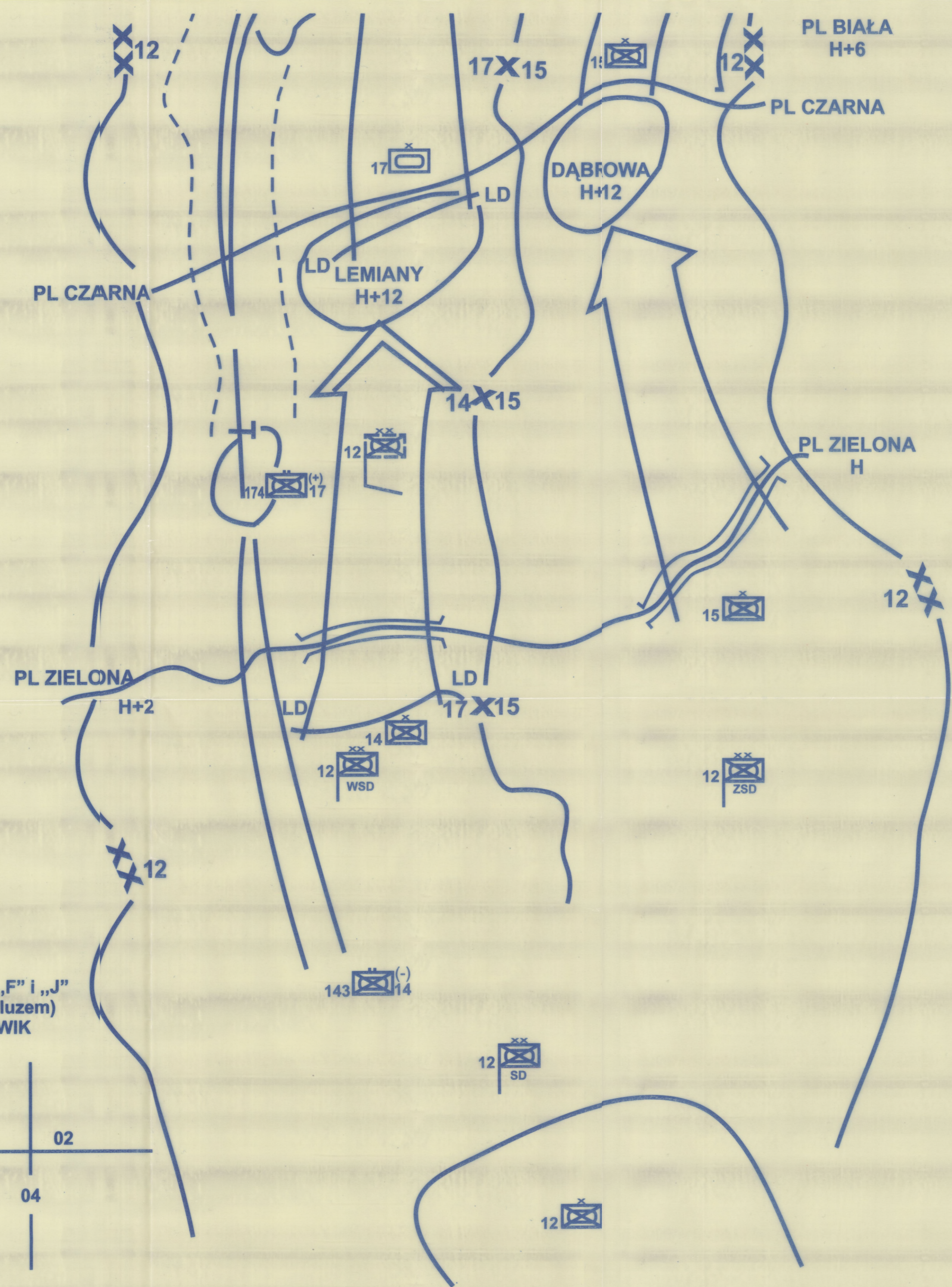





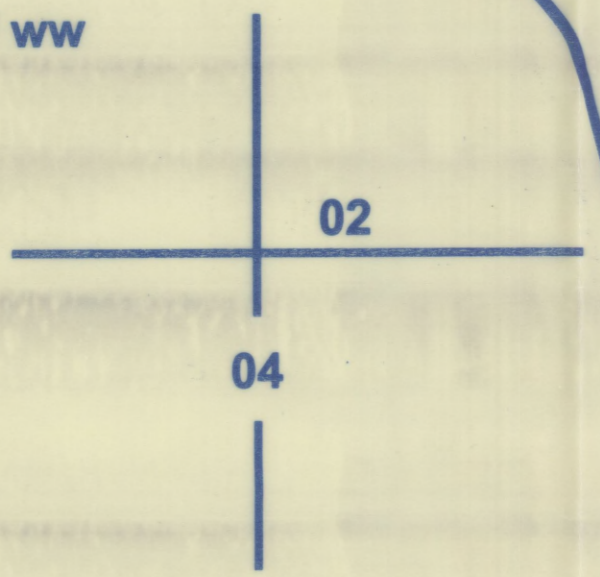
# ANEKS C (PLAN NATARCIA 12DZ) DO ROZKAZU OPERACYJNEGO NR 3 12DZ

Dokumenty odniesienia: Mapa 1:100000  
ark. N-34-115,116;N-34-127,128  
wyd. OT SG WP 1997r.





Wykonano w 30 egz.  
 Egz. 1-20 - Dok. ćwiczenia cz. „F” i „J”  
 Egz. 21-30 - biblioteka DzZn ( luzem)  
 Wykonał: kpt. dypl. Jerzy SŁOWIK  
 Kreślił: B. T  
 Druk AON zam. nr 420/ ww



# ĆWICZEBNE