

# AKADEMIA OBRONY NARODOWEJ

WYDZIAŁ WOJSK LĄDOWYCH  
KATEDRA SZTUKI OPERACYJNEJ I TAKTYKI

1224/F




Egz. Nr .....

Tylko dla nauczycieli akademickich

## ĆWICZENIE Nr 131

DZIAŁANIA BOJOWE ODDZIAŁU  
(OBOZ WIOSENNY – MAZURY 2002)  
Załączniki do dokumentacji ćwiczenia



56687

WARSZAWA

2002



# AKADEMIA OBRONY NARODOWEJ

WYDZIAŁ WOJSK LĄDOWYCH  
KATEDRA SZTUKI OPERACYJNEJ I TAKTYKI



Egz. Nr .....

Tylko dla nauczycieli akademickich

## ĆWICZENIE Nr 131


DZIAŁANIA BOJOWE ODDZIAŁU

(OBOZ WIOSENNY – MAZURY 2002)


Załączniki do dokumentacji ćwiczenia

Biblioteka Główna  
Akademii Sztuki Wojennej

56687 teka



09-056687-000-0



56687

WARSZAWA

2002



## OPIS ZAWARTOŚCI TECZKI

60,00

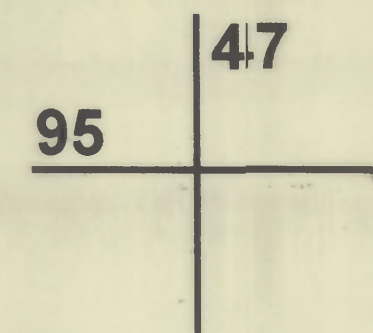
1. Mapa nr 81/WW, skala 1:100 000 na 12 ark.  
Plan przeprowadzenia ćwiczenia nr 131  
„Działania taktyczne oddziału w terenie lesisto – jeziornym” cz. I
2. Mapa nr 82/WW, skala 1:100 000 na 12 ark.  
Plan przeprowadzenia ćwiczenia nr 131  
„Działania taktyczne oddziału w terenie lesisto – jeziornym” cz. II
3. Mapa nr 83/WW, skala 1:50 000 na 25 ark.  
Położenie wojsk 082200 A MAJ „WISLANDIA”
4. Mapa nr 84/WW, skala 1:50 000 na 9 ark.  
Położenie wojsk 0101400 A MAJ „WISLANDIA”
5. Mapa nr 85/WW, skala 1:50 000 na 10 ark.  
Położenie wojsk 111230 A MAJ „WISLANDIA”
6. Szkic na kalce nr 86/WW na 4 ark.  
Aneks C (plan obrony) do rozkazu operacyjnego nr 6 1DZ
7. Szkic na kalce nr 87/WW na 1 ark.  
Aneks C (plan obrony) do rozkazu operacyjnego nr 55 3DZ
8. Szkic na kalce nr 88/WW na 1 ark.  
Aneks C (plan natarcia) do rozkazu operacyjnego nr 4 2DZ
9. Mapa nr 89/WW, skala 1:50 000 na 25 ark.  
Położenie wojsk 091000 A MAJ „REDLANDIA”
10. Mapa nr 90/WW, skala 1:50 000 na 10 ark.  
Położenie wojsk 111230 A MAJ „REDLANDIA”
11. Szkic na kalce nr 91/WW na 4 ark.  
Aneks C (plan obrony) do rozkazu operacyjnego nr 5 6DZ
12. Szkic na kalce nr 92/WW na 6 ark.  
Aneks C (plan natarcia) do rozkazu operacyjnego nr 3 6DZ
13. Mapa nr 93/WW, skala 1:50 000 na 9 ark.  
Punkty pracy Mazury 2002



- JAWNE -

ZAŁĄCZNIK 3  
DLA DOWÓDCY 32BZ

# ANEKS C (PLAN OBRONY) DO ZARZĄDZENIA OPERACYJNEGO NR55 3DZ



Dokumenty odniesienia: Mapa 1:50 000, arkusze: N-34-66-D;  
N-34-67-A,B,C,D; N-34-68-A,B,C,D;  
N-34-78-B; N-34-79-A,B; N-34-80-A,B.  
Wydanie Sz. Gen. 1987r.




Wydrukowano w 40 egz.  
Egz. nr 1- 20 Dokumentacja ćwic.  
Egz. nr 21- 40 Bibl. Niejawna (luzem).  
Wyk. kpt N. PRUSIŃSKI  
Kreśl. TO dn. 7.02.2002 r.  
Druk AON nr 87/ww.




- JAWNE -





4 ark.



- JAWNE -

# ANEKS C (PLAN OBRONY) DO ROZKAZU OPERACYJNEGO NR5 6DZ

Dokumenty odniesienia: Mapa 1:50 000, arkusze:

N-34-68-C,D; N-34-69-C,D;

N-34-80-A,B,C,D; N-34-81-A,-B,C,D;

N-34-92-A,B,C,D; N-34-93--A,B,C,D.

OT SzGen.WP, Wydanie 1-1998r.

XX  
6  
ZSD

X  
61  
O

XX  
6

69

60

61  
X  
63



# ZAŁĄCZNIK 3 DLA DOWÓDCY 63BZ

Ark. 2 do poz. 91/ww

Ark. 2 do poz. 91/ww


12
34

80  
81

8 X

6 8BZ

FEBA





PL BIAŁA

12  
34



Wydrukowano w 40 egz.  
Egz. nr 1-20 Dokumentacja ćwicz.  
Egz. nr 21-40 Biblioteka Niejawna (luzem)  
Wyk. kpt. N. PRUSIŃSKI  
Rys. 11.02.02  
Druk. 91/ww



- JAWNE -

Ark.4 do poz.91/ww

12  
34


Ark.4 do poz.91/ww czerwony

50  
90





4 ark.




# Ark. 1

do poz.86/ww

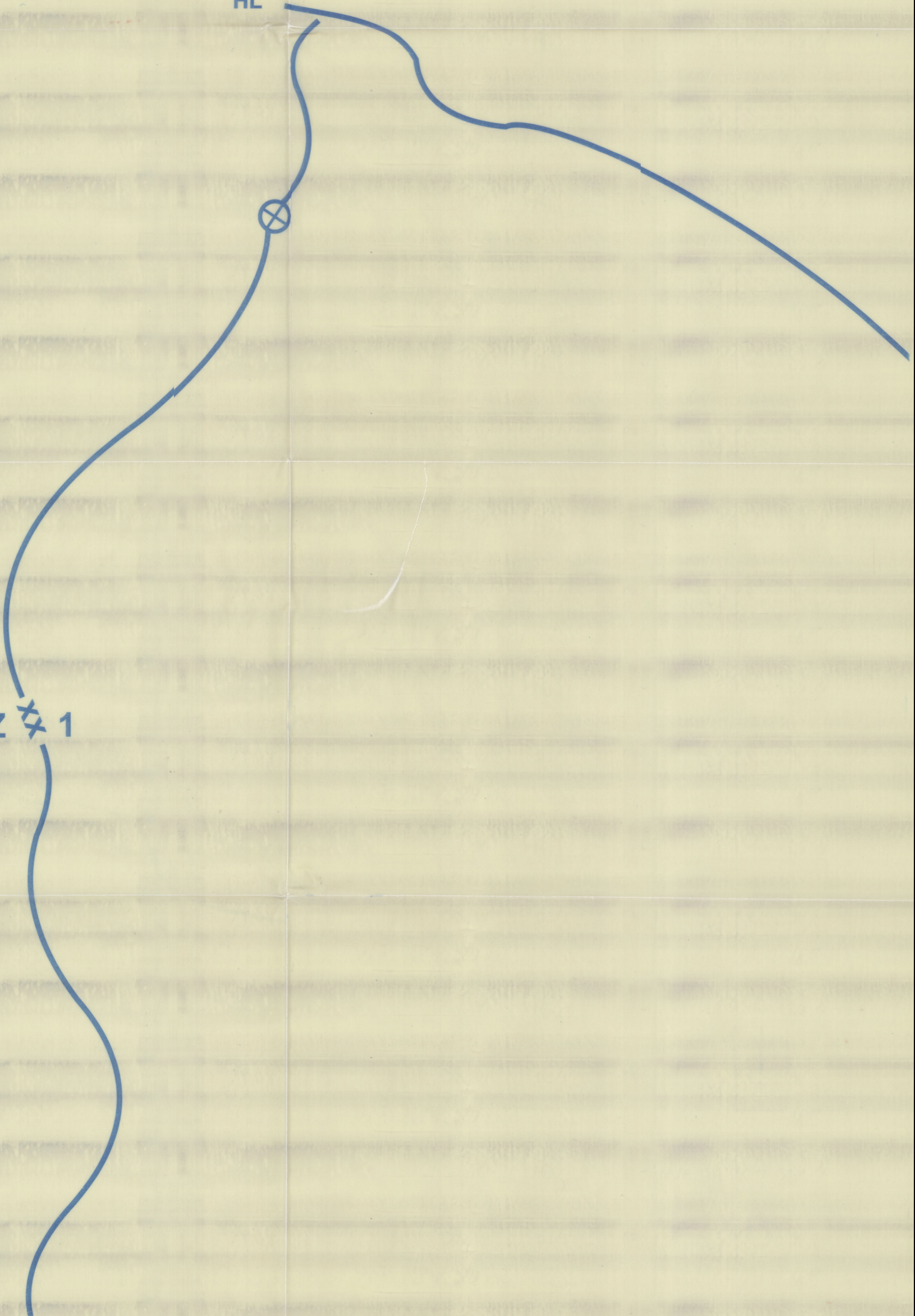


1



HL

8BZ 1



- JAWNE -

02 | 94  
—+—  
|

ZAŁĄCZNIK - 3  
DLA DOWÓDCY 13BZ




# ANEKS C (PLAN OBRONY) DO ROZKAKU OPER. NR 6 1DZ

Dokumenty odniesienia: Mapa 1:50000, arkusze:  
N-34-80-B; N-34-80-D; N-34-81-A,B,C,D; N-34-92-B,D;  
N-34-93-A,B,C,D. Wydanie Szt. Gen. 1987r.

Ark. 2


do poz.86/ww

	2



# Ark. 3



do poz.86/ww



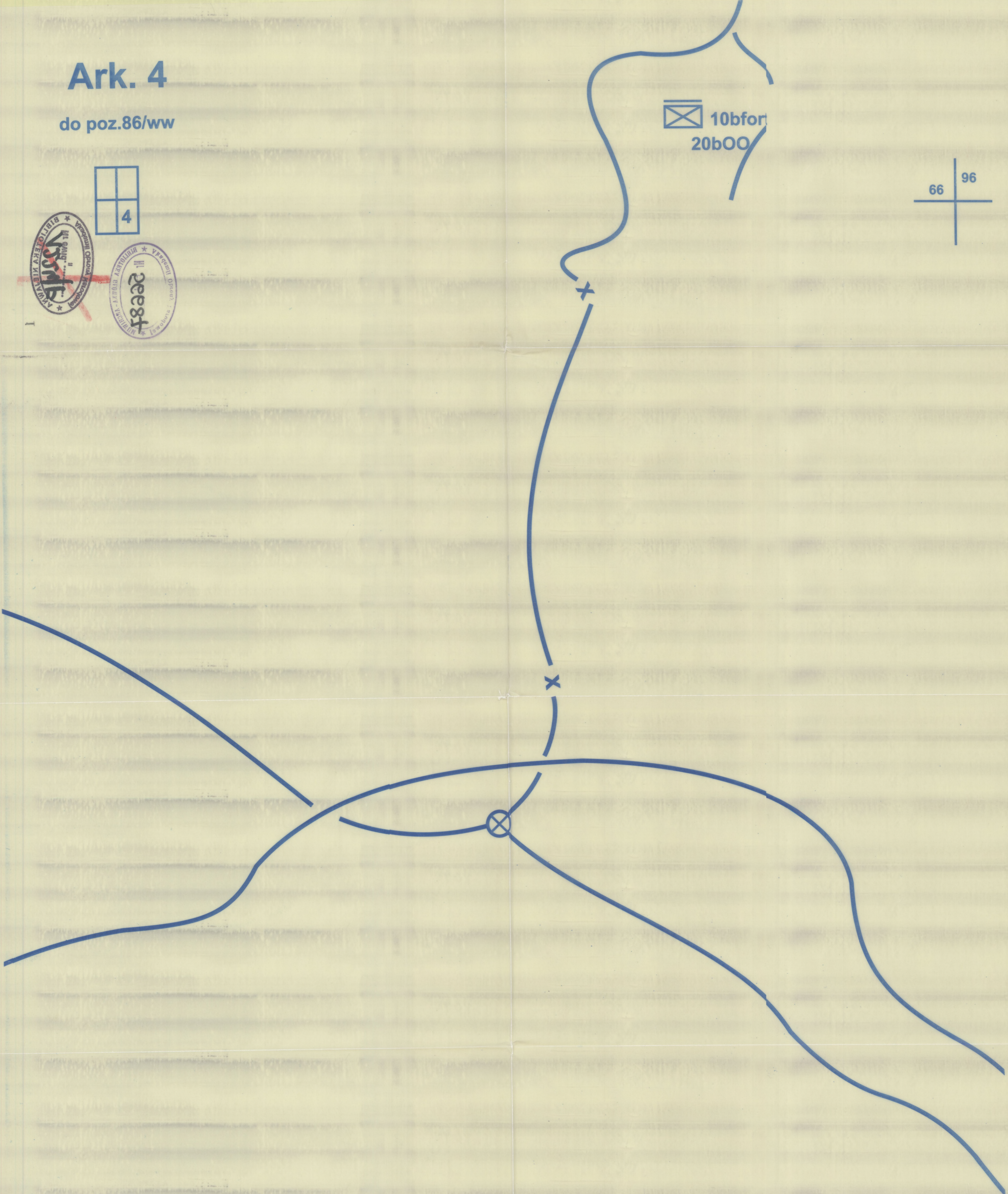

Wydrukowano w 40 egz.  
Egz. nr 1-20 Dokumentacja ćwic.  
Egz. nr 21-40 (Bibl. Niejawna) - luzem  
Wyk. kpt. N.PRUSIŃSKI  
Rys. M.K.  
Druk AON nr 86/ww

# Ark. 4

do poz.86/ww




10bfor  
20b00



- JAWNE -





6 ark.

Ark. 6 do poz. 92/ww

1 2

Ark. 6 do poz. 92/ww czes

# ANEKS C (PLAN NATARCIA) DO ROZKAZU OPER. NR 3 6DZ


Dokumenty odniesienia: MAPA 1 : 50000 arkusze:

N-34-80-B; N-34-80-D;

N-34-81-A,B,C,D; N-34-92-B,D;

N-34-93-A,B,C,D;


Wydanie Sz Gen. 1987 r.



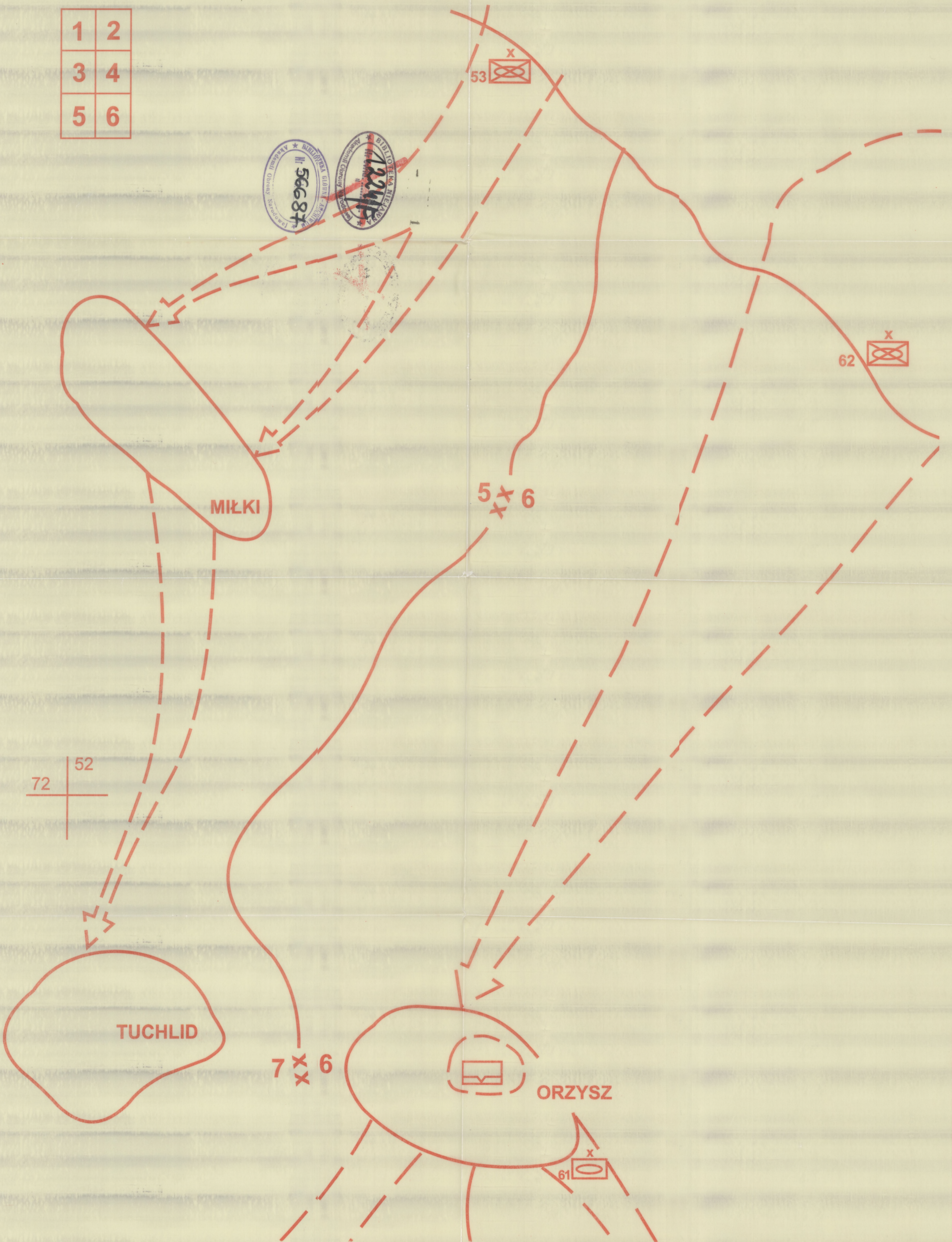
Ark. 1 do poz. 92/ww

1	2
3	4
5	6

1	2
3	4
5	6

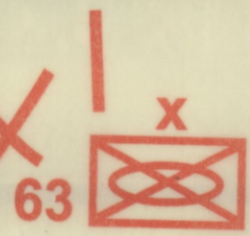
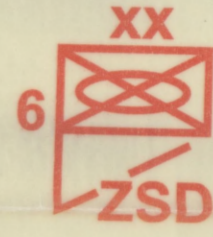



1	2
3	4
5	6



91 | 90

1	2
3	4
5	6



62 X 63

GAWLIK


BARTOSZE

6 77


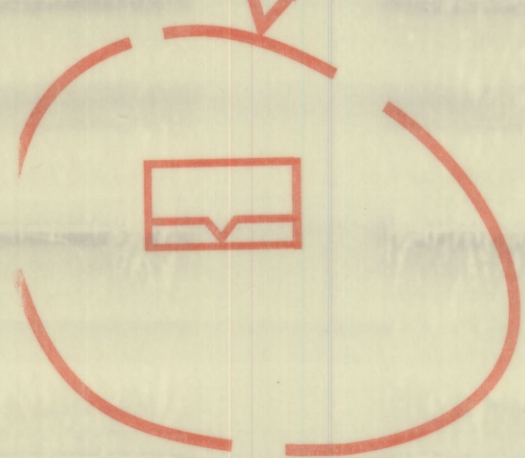
Ark. 5 do poz. 92/ww

1	2
3	4
5	6

18 BZ <sup>x</sup> <sub>x</sub> 6




1

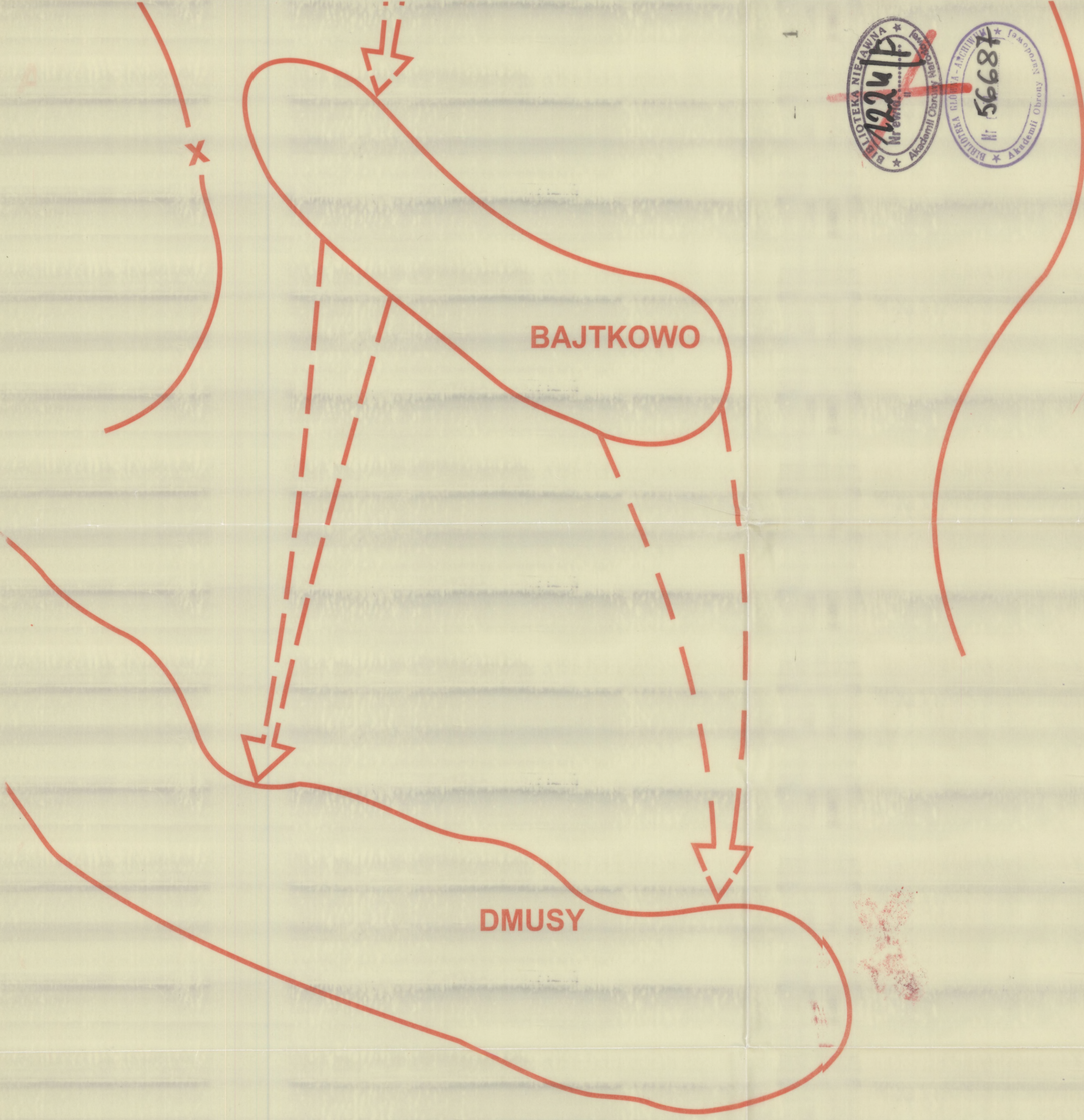


Wydrukowano w 40 egz.  
Egz. nr 1 - 20 dokumentacja ćwic.  
Egz. nr 21 - 40 (Bibl. Niejawna) luzem  
Wyk. kpt. N. Prusiński  
Rys. A. K.  
Druk AON nr 92/ww

JAWNE



1	2
3	4
5	6



BAJTKOWO

DMUSY