


A 1 2 3 4 5 6 M 8 9 10 11 12 13 14 15 B 17 18 19

AKADEMIA OBRONY NARODOWEJ

WYDZIAŁ WOJSK LĄDOWYCH
KATEDRA DOWODZENIA I ŁĄCZNOŚCI

Egz. Nr 1

Tylko dla nauczycieli akademickich



DOKUMENTACJA JEDNOSTRONNEGO DWUSZCZEBŁOWEGO ĆWICZENIA DOWÓDCZO-SZTABOWEGO

ze studentami studiów dyplomowych AON
w roku akademickim 2000/2001

pk. „PIERŚCIEN – 2001”

Załączniki

Biblioteka Główna
Akademii Sztuki Wojennej;
56681 zał.

09-056681-000-0

56681

WARSZAWA

2001




AKADEMIA OBRONY NARODOWEJ

WYDZIAŁ WOJSK LĄDOWYCH
KATEDRA DOWODZENIA I ŁĄCZNOŚCI

Egz. Nr 1

Tylko dla nauczycieli akademickich



DOKUMENTACJA JEDNOSTRONNEGO DWUSZCZEBŁOWEGO ĆWICZENIA DOWÓDCZO-SZTABOWEGO


ze studentami studiów dyplomowych AON
w roku akademickim 2000/2001

pk. „PIERŚCIENŃ – 2001”

Załączniki

Biblioteka Główna
Akademii Sztuki Wojennej

56681 zał.



09-056681-000-0

56681

WARSZAWA



2001



OPIS ZAWARTOŚCI TECZKI

1. Mapa nr 377/WW, skala 1:250 000 na 6 ark.
Położenie wyjściowe 2 K 040800 CZERWIEC
2. Mapa nr 378/WW, skala 1:100 000 na 21 ark.
Położenie wyjściowe 7 DZ 040800 CZERWIEC
3. Mapa nr 379/WW, skala 1:100 000 na 21 ark.
Położenie wyjściowe 7 DZ 040800 CZERWIEC
(dla podgrywających)
4. Mapa nr 380/WW, skala 1:100 000 na 21 ark.
Położenie wyjściowe 71 BZ 040800 CZERWIEC
5. Mapa nr 381/WW, skala 1:100 000 na 21 ark.
Położenie wyjściowe 72 BZ 040800 CZERWIEC
6. Mapa nr 382/WW, skala 1:100 000 na 21 ark.
Położenie wyjściowe 73 BPanc. 040800 CZERWIEC
7. Szkic na kalce nr 383/WW na 4 ark.
Aneks C (plan operacji obronnej) do rozkazu operacyjnego nr 1 2 KZ

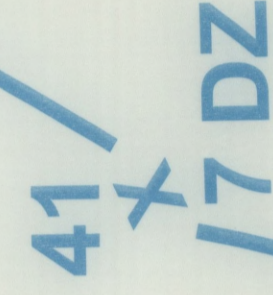






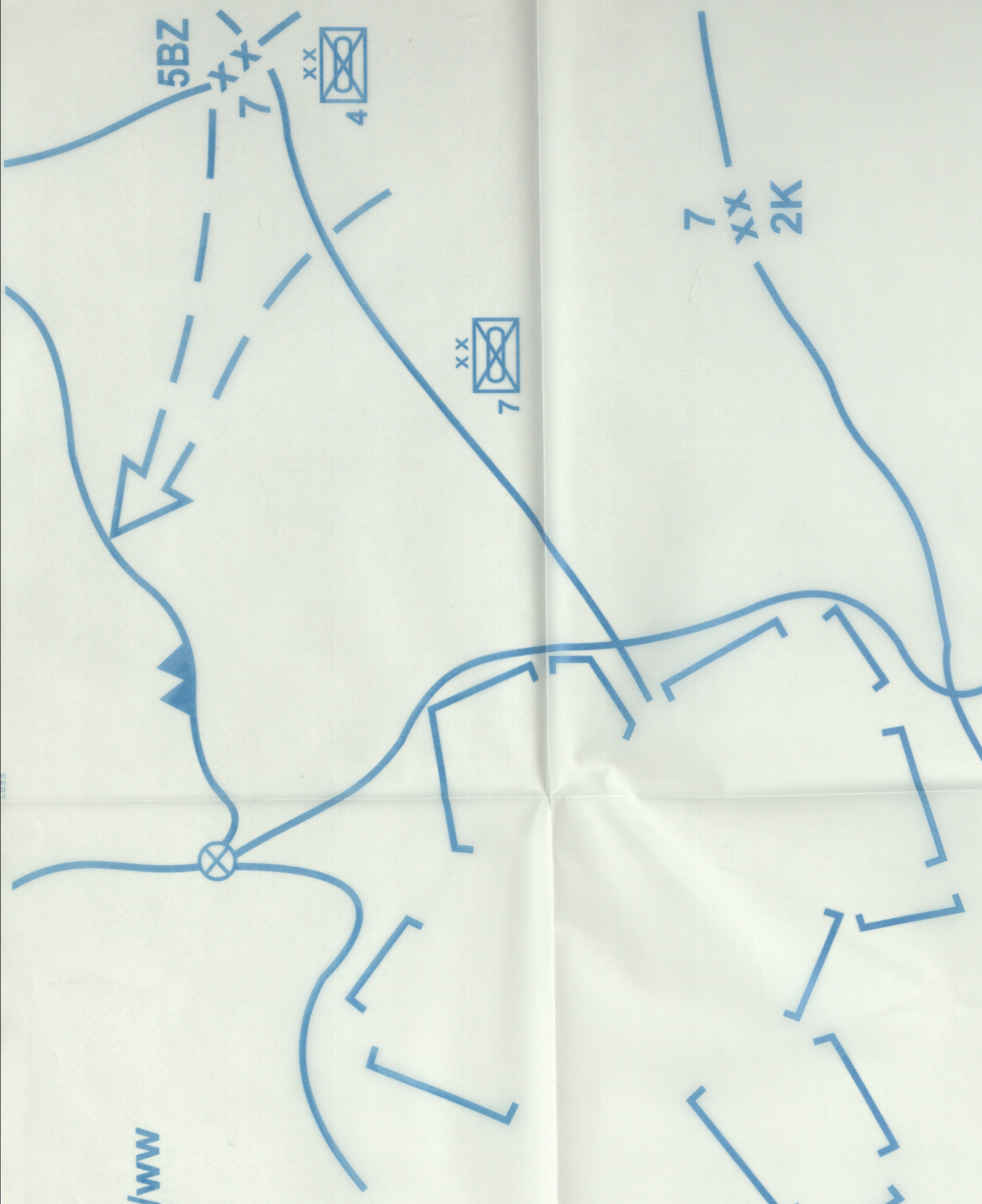
4 ark.

1	3
2	4

ĆWICZEBNE



1	3
2	4



Wydrukowano w 40 egz.
Egz. nr 1-20 dokumentacja ćwiczenia
Egz. nr 21-40 Bibl. Gł. DZN (luzem)
Wykonał: kpt. N. PRUSIŃSKI
Kreślił: M.K.
Druk AON nr 383/ ww

Ark.2 do poz.383/ww niebieski



ĆWICZENIE

1	3
2	4

ANEKS C (PLAN OPERACJI OBRONNEJ) DO ROZKAZU OPERACYJNEGO NR 1 2KZ



Dokumenty odniesienia: Mapa 1:250000
arkusze: NN-34-7,8,9,10,11,12; NM-34-1,2,3
Wydanie Sztab Generalny 1997r.

HL ŻÓŁTA

41
X
5

HL BIAŁA

FEBA



PL BRAVO

Ark. 4 do poz. 383/ ww



1	3
2	4

X
2K

