



Grey Scale #13




A 1 2 3 4 5 6 M 8 9 10 11 12 13 14 15 B 17 18 19



# AKADEMIA SZTABU GENERALNEGO WP


WYDZIAŁ WOJSK LĄDOWYCH

JAWNE



Egz. poj.

Tylko dla nauczycieli akademickich



## ĆWICZENIE SPRAWDZAJĄCE dla I KWL

Temat: OBRONA PUŁKU ZMECHANIZOWANEGO

Opracowanie metodyczne

12.4.83



BIBLIOTEKA NAUCZYCIELI A.S.G. WP  
Kuchnia ul. ...  
Nr ewid. ...

42123

WARSZAWA

KWIECIEŃ

1982




# AKADEMIA SZTABU GENERALNEGO WP

WYDZIAŁ WOJSK LĄDOWYCH

JAWNE

Egz. poj.

Tylko dla nauczycieli akademickich

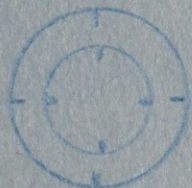


## ĆWICZENIE SPRAWDZAJĄCE dla I KWL

Temat: OBRONA PUŁKU ZMECHANIZOWANEGO

Opracowanie metodyczne

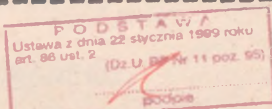
12 4 5 3



BIBLIOTEKA NAUCZYCIELI WP  
Akademia Sztabu Generalnego WP  
Wz owid. \_\_\_\_\_

42123





ZATWIERDZAM  
KOMENDANT  
WYDZIAŁU WOJSK LĄDOWYCH

**PRZEKLASYFIKOWANO**  
**Protokół Nr 12657**

Egz. pojed.

gen.bryg.prof.dr hab. Czesław DĘGA

Tylko dla nauczycieli akademickich



ĆWICZENIE SPRAWDZAJĄCE DLA I KWL

Temat: OBRONA PUŁKU ZMECHANIZOWANEGO

Opracowanie metodyczne

BIBLIOTEKA NAUKOWA ASG WP  
Archiwum Działu Zbiorów Specjalnych

Nr ewid.

**042.123**

SZEF KATEDRY TAKTYKI OGÓLNEJ

płk dypl. Witold WÓJCIK

PLAN PRZEPROWADZENIA ĆWICZENIA

/Część opisowa/

1. TEMAT: OBRONA PUŁKU ZMECHANIZOWANEGO.
2. CEL: Sprawdzić umiejętności słuchaczy w samodzielnym podejmowaniu decyzji do obrony w roli dowódcy pułku.
3. CZAS: 6 godzin lekcyjnych.  
/I część - 4 godziny/  
/II część - 2 godziny/.
4. ZAGADNIENIA:
  - 4.1. Część pierwsza - wszystkie grupy:
    - przejście pułku z natarcia do obrony w celu odparcia prze-  
ważających sił nieprzyjaciela w warunkach użycia BMR;
    - podjęcie decyzji przez dowódcę pułku do obrony w styczności  
z nieprzyjacielem;
    - zamiar działań - pisemnie.
  - 4.2. Część druga:
    - grupy ogólnowojskowe piszą rozkaz bojowy dowódcy pułku.
5. WARUNKI ORGANIZACJI ĆWICZENIA
  - 5.1. Ćwiczy 10 pz, który przechodzi z natarcia do obrony w składzie  
4 DZ.
  - 5.2. 10 pz przechodzi do obrony rejonu o szerokości 15,5 km i  
głębokości 10 km.
  - 5.3. Ćwiczenie jest prowadzone w warunkach stosowania BMR.
  - 5.4. Na podjęcie właściwej decyzji przez dowódcę 10 pz rzutuje:
    - ocena możliwości działania odvodu 1 DZ /NZ/ w dniu 11.5;
    - 1 DZ /NZ/ i odvodu 1 KA /NZ/ 7 DPanc w dniu 12.5.
6. REJON ĆWICZENIA:  
OLSZTYN, ORNETA, ŁUKTA.
7. SKŁAD STRON:
  - 7.1. Nieprzyjaciel:
    - w styczności - 11 DZ /NZ/;
    - w natarciu - 7 DPanc /NZ/.

Ukompletowanie:

  - 1 DZ /NZ/ - 65%;
  - 7 DPanc /NZ/ - 91%.

## 7.2. Wojska własne:

- 10 pz. - ukończenie 78%;
- 4 DZ - 10,11,12 pz, 4 pcz;  
ukończenie 75%;
- 10 pz wyposażony jest w BWP.

## 8. ZAMIAR STRON:

### 8.1. ZACHODNI

W wyniku silnego uderzenia wschodnich utracili rubież obronne w rejonie jeziora olsztyńskiego.

Prowadząc działania opóźniające starają się zatrzymać natarcie "WSCHODNICH".

Jednocześnie ześrodkowują odwody w celu wykonania przeciwuderzenia i okrążenia sił "WSCHODNICH" znajdujących się między jeziorami mazurskimi a WISŁĄ.

Dowódca 1 KA /NZ/ zamierza powstrzymać natarcie nieprzyjaciela na rubieży: MORĄG /7229/, jez. LIMAJNO /7758/.

W godzinach rannych 11.5 wykonać uderzenie siłami 7 DPanc i częścią sił 1 DZ w kierunku: GOŁOGÓRA /7350/, MINGAJNY /0451/; rozciąć zgrupowanie uderzeniowe "WSCHODNICH" i okrążyć ich siły między zalewem WIŚLANYM i WISŁĄ.

11 DZ /NZ/ prowadzi działania opóźniające dążąc do zorganizowania oporu na kolejnej rubieży i zatrzymania natarcia "WSCHODNICH".

Dowódca 11 DZ zamierza odtworzyć odwód w sile dwóch batalionów, który następnie użyć do wykonania wspólnego uderzenia z 7 DPanc w kierunku: BRZYDOWO /7643/, ORNETA /0043/.

Dowódca 7 DPanc zamierza odtworzyć gotowość bojową dywizji, następnie w godzinach rannych 11.5 uderzeniem dwóch brygad z rubieży: SKOLITY /7448/, SĘTAL /7565/ w kierunku: ŁOMY /7053/, BIENIEWO /9654/, rozbić siły główne 4 DZ, po czym wprowadzając kolejną brygadę rozbić odwody dywizyjne i przejść do pościgu w kierunku zalewu WIŚLANEGO.

### 8.2. WSCHODNI

Prowadząc natarcie, rozbili siły główne 1 KA /NZ/ i dążą do wyjścia na lewy brzeg WISŁY.

Wobec groźby wykonania przez nieprzyjaciela przeciwuderzenia zamierzają częścią sił przejść do obrony, natomiast siłami głównymi prowadzić dalej natarcie.

4 DZ nacierająca w kierunku: LIDZBARK WARMIŃSKI, ŁUKTA otrzymała zadanie przejść do obrony w pasie: jez. LIMAJNO /7858/, /wył/ jez. NARIE /8234/, ROŻNOWO, NOWY DWÓR / /, niedopuszczając do przerwania

się nieprzyjaciela w kierunku GOŁOGÓRA, MINGAJNY.

Gotowość do obrony 3.00 12.5.

Gotowość systemu ognia 20.00 11.5.

Dowódca 4 DZ zamierza przejść do obrony w nakazanym pasie dwoma pułkami w pierwszym rzucie.

Główny wysiłek obrony skupić w rejonie KALISTY, KWIECEWO, SAMBOREK.

Dowódca 10 pz zamierza dwoma batalionami w pierwszym rzucie przejść do obrony rejonu jez. NARIEŻ, ŚWIĄTKI, jez. TONKA.

Drugą pozycję zorganizować na rubieży jez. MILDZIE, KLONY, nie dopuścić nieprzyjaciela do przerwania się w kierunku: BRZYDOWO, ORNETA.

Główny wysiłek obrony skupić na lewym skrzydle.

### 9. STOSUNEK SIŁ

9.1. W pasie obrony 4 DZ z chwilą rozpoczęcia natarcia przez 7 DPanc i 11 DZ.

Wojska własne		Wyszczególnienie	Nieprzyjaciel		Stosunek sił
Oddziały	Ilość		Ilość	Oddziały	
4 drt	3	środki przenoszenia BMR	8	150 d "L"	1:2,2
10,11pz	6	bataliony piechoty	6	312 bcz, 311 mbz, 313 bcz, 1 BZ, 2 BPanc	1 : 1
	1840	ludzie w batalionach	3020		1:1,9
4 pa, 31 adań, 3 ABAA	124	artyleria	228	315 da,dam, 15 da,25da,	1:2
10,11 pz, 4 pcz	143	czołgi i BWP do czołgów nieprzyjaciela	198	311 mbz, 324 bcz, 14 bcz, 23,24 bcz	1:1,4

9.2. W rejonie obrony 10 pz

Wojska własne		Wyszczególnienie	Nieprzyjaciół		Stosunek sił
Pododdział	Ilość		Ilość	Pododdział	
10 pz	3	bataliony piechoty	4	313 bz, 11 bz, 12 bz, 13 mbz	1:1,1
	620	ludzie w batalionach	2030		1:3,1
31 adah, 2/4 pa bh 10 pz	38	artyleria	84	315 da, 15 da	1:2,2
BWP z bp	60	czołgi i śr.ppanc własne do czołgów nieprzyjaciela	94	bcz z 1 BZ bcz odw. 11DZ kcz z 31 mbz	1:1,5

10. Problemy do rozwiązania przez słuchaczy.

1. Wybór rubieży przedniego skraju obrony.
2. Zabezpieczenie skrzydeł.
3. Stworzenie odpowiedniego ugrupowania.
4. Sposób użycia drugiego rzutu.

ZAŁĄCZNIKI:

1. Położenie wojsk własnych i nieprzyjaciela o godz. 17.00 11.5 - mapa 1:50 000.
2. Założenie.
3. Mapa autorska 1:50 000 z położeniem wojsk o 17.00 11.5.

OPRACOWAŁ :

mjr dypl. Mieczysław KARASEWICZ

SPRAWDZIŁ :

KIEROWNIK ZAKŁADU DZIAŁAŃ  
BOJOWYCH PUŁKU

płk dypl. Stefan TRETYN

Wydrukowano w 1 egz.

Egz.nr 1 - Bibl.Nauk.OZS

Wyk. mjr Karasewicz

Druk. OH, dn. 3.3.82r.

Druk. ASG WP nr 071/0335/WW

Kor. J.K.

AKADEMIA SZTABU GENERALNEGO WP

---

WYDZIAŁ WOJSK LĄDOWYCH  
KATEDRA TAKTYKI OGÓLNEJ

~~T A J N E~~  
Egz.nr ...

Dla słuchaczy I KWL

ĆWICZENIE SPRAWDZAJĄCE  
DLA I KWL

Temat: OBRONA PUŁKU

ZAŁOŻENIE

Mapa: 1:50 000

N-34-64-D  
34-65-C,D  
34-76-B,D  
34-77-A,B,C,D

---

WARSZAWA

Kwiecień

1982

I

1. "ZACHODNI" - 1 KA /NZ/ prowadzi walki obronne dążąc do załamania natarcia "WSCHODNICH". Jednocześnie w głębi odtwarza odwód, który może wykonać kontratak.

Na siły główne odwodu 1 KA zostały wykonane dwa uderzenia jezdrowe o mocy 40 kt każde w rejonie: pld. OLSZTYNEK.

Lotnictwo nieprzyjaciela prowadzi intensywne rozpoznanie na kierunkach:

- OLSZTYN, BRANIEWO;
- OSTRÓDA, ELBLĄG.

2. "WSCHODNI" - 4 DZ prowadząca natarcie w składzie 2 A napotyka na silny opór nieprzyjaciela.

Od godzin południowych natarcie dywizji jest powstrzymywane przez nieprzyjaciela na kolejnych rubieżach.

wobec groźby uderzenia odwodu 1 KA /NZ/ w skrzydło nacierającej armii dywizja przechodzi do obrony w dotychczasowym pasie w celu osłony sił głównych 2 A.

II

1. 10 pz /ćwiczący/ z 2/4 pp, 31 adsh, 2 plasp kasp 4 kasp, od godzin rannych 11.5 nacierają w kierunku: LUBOMINO, ŁUKTA z zadaniem rozbitcia wspólnie z 11 pz sił 31 BZ /NZ/ i opanowania przejść między jeziorami NARIE, ISĄG, SARĄG.

2. Z meldunków dowódców batalionów dowódcy 10 pz wiadomo:

2.1. 1 bp:

- 1 kp nacierają w kierunku: LITWA, SUCHE JEZIORO, przed nią wycofuje się około dwóch plp;
- 2 kp walczą o WŁODOWO, część kompanii zaległa pod silnym ogniem z broni maszynowej;
- 3 kp w marzu na drodze MYŚLAKI, TRUKAJNY.

Straty batalionu: zniszczono 7 BWP, 3 samochody, 26 porażonych, 12 zabitych.

2.2. 3 bp:

- 7 kp walczą o miejscowość SKOLITY. Natarcie kompanii zostało zatrzymane ;
- 8 kp wycofuje się pod uderzeniem około kcz z kierunku GOŁOGÓRA, GARZEWO;
- 9 kp odpierszą atak około kcz z kierunku: SKOLITY, wzg. 96,3.

Straty batalionu: zniszczone 8 BWP, 2 samochody, 14 porażonych, 20 zabitych.

2.3. 2 bp:

- 5 kp z 6 kp likwiduje nieprzyjaciela w sile do 1,5 plp w lesie pld. BIAŁA WOLA. Część sił jest wycofywana do rejonu ześrodkowania;
- 4 kp ześrodkowała się w rejonie: las 1 km pld.-zach. BIAŁA WOLA i odtwarza zdolność bojową.

Straty batalionu: zniszczone 6 BWP, 4 samochody, 18 porażonych, 22 zabitych.

2.4. bcz odtwarza zdolność bojową w lesie 1 km pld. WAPNIK. 1 kcz walczy w ugrupowaniu 3 bp.

Straty batalionu: zniszczone 8 czołgów, 4 porażonych, 6 zabitych.

Położenie wojsk własnych i wiadomości o nieprzyjacielu o 17.00

11.5 mapa 1:50 000, załącznik do ćwiczenia.

### III

Na SD 10 pz przybył zastępca dowódcy 4 DZ do spraw liniowych i do 17.00 11.5 postawił zezwolenie bojowe.

1. Przed frontem natarcia 4 DZ prowadzi aktywne działania obronne oddziały 11 DZ /NZ/ próbując utrzymać zajmowane rubieże oraz zakazać natarcia dywizji. Jednocześnie odtwarzają w głębi odwody, którymi od świtu 12.5 mogą wykonać uderzenie.

Dowódca 4 DZ ocenia, że nieprzyjaciel może od świtu 12.5 wykonać uderzenie siłami około DPanc w kierunku: JONKOWO, MIWGAJNY.

Stwierdzono:

- wchodzenie kolumn transporterów w rejon: jez. ISAG, jez. SZELĄG WLK.; jez. TABÓR;
- samochody specjalne i wyrzutnie w kolumnie w rej. las pld. MOSTKOWO;
- ruch kolumn czołgów i transporterów w rejonie: OLSZTYNEK;
- marsz kolumn czołgów w kierunku: MATKI, ŁUKTA.

2. 4 DZ przechodzi do obrony w dotychczasowym paśmie działania celem osłony sił głównych 2 A i niedopuszczenia do rozcięcia jej zgrupowania uderzeniowego.

Dowódca 4 DZ zamierza:

Dwoma uderzeniami jądrowymi, lotnictwem i ogniem artylerii obezwładnić nieprzyjaciela i opóźnić jego podejście.

Obronę pułków pierwszego rzutu na rubieży: /wył/ jez. NARIE /8234/, KNOPIN /8160/ zażądać jego natarcie i nie dopuścić do przerwania się w kierunku:

- GOŁOGÓRA, MINGAJNY;
- BOGUCHWAŁY, ORNETA.

Główny wysiłek obrony skupić w rejonie: PGR BRZYDOWO, KWIECEWO, LUBOMINO.

Ugrupowanie dywizji w dwa rzuty:

- pierwszy rzut - 10,11 pz;
- drugi rzut - 12 pz, 4 pcz.

3. Na prawo 3/2 pz broni rejonu: jez. NARIE, jez. SKIERTĄG, BORZYMOWO z zadaniem niedopuszczenia do przerwania się nieprzyjaciela w kierunku: MALINIAK /7832/, ORNETA /9942/.

Główny wysiłek obrony skupić na lewym skrzydle.

Linia rozgraniczenia jez. NARIE, ROŻNOWO /8937/.

Na lewo 11 pz broni rejonu: ŚWIĄTKI /7050/, KNOPIK /8160/, ZAGONY /9153/ z zadaniem niedopuszczenia do przerwania się nieprzyjaciela w kierunku: GOŁOGÓRA, MINGAJNY.

Główny wysiłek obrony skupić na prawym skrzydle.

12 pz znajdujący się w odwodzie dowódcy 2 A przejdzie w ponowne podporządkowanie 4 DZ i do 22.00 11.5 ześrodkowuje się w rejonie: RUNOWO /0363/, MAWRY /9558/, BOBROWNIK /9966/, rozbudowuje trzecią pozycję obrony i jest w gotowości do wykonania kontrataku z rubieży: DOBRE MIASTO /8560/, ŁEGNO /8655/ w kierunku: NOWA WIEŚ MAŁA /8556/, JANKOWO /7852/.

Pułk aktualnie odtwarza zdolność bojową po uderzeniach jądrowych.

4 pcz - kończy likwidację nieprzyjaciela w rejonie: KBIĄŻNIK /8338/, ROJE /8135/, DIABLA GÓRA /8139/. Ześrodkowuje się w rejonie: MINGAJNY /0451/, KROSNO /0046/, OPIN /9750/, gdzie od rana 12.5 jest w gotowości do wykonania kontrataku z rubieży: PGR MYŚLAKI MAŁE /8441/, RACISZEWO /8643/ w kierunku: PITYNY /8741/, KALISTY /7746/ lub z rubieży: WYSOKIE /8446/, WILCZKOWO /8650/ w kierunku: KLONY /8548/, JANKOWO /7852/.

4. 10 pz z 2/4 pa, 31 adah, 2 pleap ksap 4 beap przejść do obrony rejonu /wył/ ŚWIĄTKI /7850/, /wył/ jez. NARIE /8234/, ŚWIĘKITY /8944/; z zadaniem niedopuszczenia do przerwania się nieprzyjaciela w kierunku: BRZYDOWO /7643/, MINGAJNY /0050/.

Główny wysiłek obrony skupić w rejonie .....

5. SO 4 DZ - RÓŻYN /9456/ od 20.30 11.5.  
ZSO - KASZUNY /0256/ od 24.00 11.5.  
TSD - 2 ka ptn. jez. WIDRYKI /0466/ od 0.30 12.5.
6. Gotowość do obrony - 3.00 12.5.  
Gotowość systemu ognia - 20.00 11.5.

IV

WIADOMOŚCI DODATKOWE:

1. 10 pz wyposażony jest w BWP i T-55.
2. Dotychczasowy podział sił i środków:
  - 3 bp z 1 kcz i dh 10 pz;
  - PGA 2/4 pa i 3i adah.
3. Ukończenie:
  - 10 pz - w ludziach 80%;
  - w sprzęcie 75%.
  - 11 DZ /NZ/ - w ludziach 66%;
  - w sprzęcie 61%.
  - Podchodzące odwody - 90%.
4. GB - 4 DZ stwierdziła obecność pododdziałów i BZ w rej. zach. OLSZTYNEK.

PRACA DO WYKONANIA:

A. W ciągu 4 godz. /8.00-12.00/.

1. Wszystkie grupy:

- przeanalizować zadanie i ocenić sytuację;
- powziąć decyzję i wrysować ją na mapę;
- napisać zamek działań.

B. W ciągu 2 godz. /12.00-14.00/.

1. Grupy ogólnowojskowe:

- rozkaz bojowy.

2. Grupy specjalistyczne:

- zgodnie z zagadnieniami zawartymi w założeniach specjalistycznych.

ZALACZNIKI:

1. Sytuacja artyleryjska.
2. Sytuacja łączności.
3. Sytuacja inżynierska.
4. Sytuacja tyłowa.
5. Mapa położenia wojsk o 17.00 11.5 /neg. map/.

OPRACOWAŁ:  
ST. ASYSTENT KTO

sr dypl. Mieczysław KARASEWICZ

SPRAWDZIŁ:  
KIEROWNIK ZAKŁADU DZIAŁAŃ BOJOWYCH  
PUKU

ptk dypl. Stefan TRĘTYN

ZAŁĄCZNIKI NR 1  
do ćwiczenia kontrolnego

SYTUACJA ARTYLERYJSKA

1. Położenie artylerii organicznej 10 pz.
  - a/ Dywizjon haubic 10 pz wapiera 3 bp na SO w rej. 1 km pñn.-zach. ŚWIĄTKI /7850/. Dywizjon posiada 11 dział.  
Stan amunicji 0,3 jo.
  - b/ Bateria przeciwpancerna 10 pz - OPpenc pułku w marzu czołem 1 km pñn.-zach. WOJCIECHY /8346/. Bateria posiada 5 wyrzutni 9P133. Stan amunicji 0,5 jo.
  - c/ W bateriach moździerzy po 5 moździerzy. Stan amunicji średnio 0,35 jo.
2. Położenie artylerii przydzielonej.
  - a/ 2/4 pa osiągnęły gotowość na SO w rejonie 1,5 km wach. BIENIASZE /8342/. Dywizjon posiada 16 dział. Stan amunicji 0,4 jo.
  - b/ 31 adah w marzu czołem przy RACISZEWO /8543/.  
Dywizjon posiada 15 dział. Stan amunicji 0,35 jo.
3. Z zarządzenia szefa artylerii 4 DZ wiadomo:
  - a/ 4 drt:
    - jest w gotowości do niszczenia é.n.j. nieprzyjaciela w rejonie /wył/ MOSTKOWO /6942/, /wył/ KOMOROWO /6641/, /wył/ PELNIK /6343/, /wył/ WOŁOWNO /6646/;
    - wykonuje trzy uderzenia jądrowe o mocy 20 kt na podchodzące kolunny nieprzyjaciela na rubieży: jez. NARIE, jez. MORĄG, jez. ISAĞ, jez. GIŁWA.
  - b/ DGA-4:
    - jest w gotowości do niszczenia é.n.j. nieprzyjaciela;
    - zwalcza baterie artylerii nieprzyjaciela w rejonach: BRZYDOWO /7643/, kol. BRZYDOWO /7542/, /wył/ KŁOBIA /7545/ oraz /wył/ GOŁOGÓRA /7250/, /wył/ pkt 143,5 /7149/, /wył/ ŁOMY /7053/;
    - wapiera 10 pz podczas walki o utrzymanie przedniego skraju i wykonania kontrataku przez drugi rzut pułku ogniem 3/3 ABAA z SO w rejonie 1 km pñd.-zach. KLONY /8448/ z limitem amunicji 0,8 jo.
  - c/ OPpenc dywizji - 1/3 apappenc, rejon rozmieszczenia las 1,5 km pñd. BIENIEWO w gotowości do niszczenia czołgów nieprzyjaciela - w tym z rubieży ogniowej nr 1: PGR EŁDYTY WLK. /8645/, WILCZKOWO /8550/.

- PI  
- DGA  
DGA

d/ Od godz. 19.30 ..... do dyspozycji dowódcy 10 pz przydziela się 1 baterię z 4 dappanc, który odtwarza zdolność bojową w rejonie: las 2 km pld. LUBOMINO /9350/. Dywizjon posiada 11 arnat.

Stan amunicji 0,3 jo.

e/ Zadanie artylerii 10 pz:

- osłaniać lukę między 10 i 11 pz ogniem jednego dywizjonu;
- pozostałe zadania, ugrupowanie i manewr zgodnie z decyzją dowódcy 10 pz.

Gotowość ogniowa artylerii 21,00.

f/ Zużycie amunicji dla:

- 120 mm moździerz - 1,3 jo;
- 122 mm haubic - 1,6 jo;
- PPK - 1,5 jo;
- 85 mm arnat - 0,8 jo

4. Praca do wykonania:

a/ W roli szefa artylerii 10 pz przedstawić na mapie koncepcję użycia odwodu przeciwpancernego /rejon roznieśczenia, rubież ogniowa, tabele z kalkulacją manewru/.

b/ W roli dowódcy 10 pz opracować pisanie punkty rozkazu bojowego dotyczące artylerii i OPpanc.

*Wgryz. zad. Ant. PCA-10*

OPRACOWAŁ:

SPRAWDZIŁ:

mjr dypl. Jan FALKOWSKI

/-/ płk dr Antoni KOWALSKI

ZALĄCZNIK NR 2  
do ćwiczenia kontrolnego

SYTUACJA ŁĄCZNOŚCI 10 pz  
na 17.00 11.9

I

1. Kompania łączności 10 pz znajduje się w koluanie marsewskiej stacjonarnej dowodzenia, zapewnia łączność dowódcy i sztabowi pułku z przelożonymi, podwładnymi i sąsiadami.
2. Na TSD pułku znajdują się następujące siły i środki łączności:
  - radiostacja R-118 SMZ z obsługą;
  - wóz dowodzenia R-2 z obsługą;
  - 5 km kabla PKL 1x2;
  - łącznica ŁP-10 MR;
  - 6 aparatów telefonicznych;
  - 3 radiotelefonistów.
3. W dotychczasowych działaniach pododdziały pułku poniosły następujące straty w siłach i środkach łączności:
  - a/ kompania łączności:
    - zniszczona radiostacja R-118K /ocalało 2 żołnierzy obsługi/;
    - zniszczono około 5 km kabla PKL 1x2;
    - zniszczono 6 aparatów telefonicznych;
    - uszkodzona radiostacja R-130 z WD R-3M dowódcy;
    - uszkodzony pozkomplet radiolinii R-405Z z aparatuwni RWR-1M.Naprawa uszkodzonego sprzętu potrwa około 6 godzin;
  - b/ kompania rozpoznawcza:
    - zniszczony WD R-5 wraz z załogą;
  - c/ bateria przeciwlotnicza:
    - zniszczony WD-43;
  - d/ pluton łączności 1/10 pz:
    - zniszczona łącznica ŁP-10 MR;
    - zniszczono około 3 km kabla PKL 1x2;
    - uszkodzona radiostacja R-123;
  - e/ pluton łączności 3/10 pz:
    - zginęło 2 radiotelefonistów.

II

Organizacja i stan łączności 10 pz.

1. łączność radiowa zorganizowana zgodnie z planem łączności 10 pz opracowanym na okres notercia.
2. łączność radioliniowa zorganizowana w kierunku SD 4 DZ - SD 10 pz w dwóch kanałach telefonicznych i jednym kanale telegraficznym. Obecnie brak łączności w tej relacji.
3. łączność środkami WPP jest zorganizowana i utrzymywana z SD 4 DZ, podległymi pododdziałami pułku i ogólnymi.

III

Z zarządzenia łączności sztabu 4 DZ szefowi łączności 10 pz wiadomo:

1. WŁ SD 4 DZ n. RÓŻYŃ /9256/ czynne od 20.30 11.5.  
WŁ ZSD 4 DZ n. KASZUNY /0256/ czynny od 24.00 11.5.  
WŁ TSD 4 DZ 2 ka pła. n. WIDRYKI /0466/ czynny od 0.30 12.5.
2. łączność radiowa 4 DZ pozostaje bez zmian. W sieciach radiowych dowódcy i sztabu dywizji od 17.30 11.5 pracować będą dodatkowo radiostacje wozu dowodzenia R-3Z rozmieszczonego na ZSD 4 DZ /jako ostatni korespondent w tabelach danych radiowych/.
3. łączność radioliniowa i środkami wojskowej poczty polowej pozostaje bez zmian. 10 pz dodatkowo przydziela się następujące numery fal dla stacji R-405 34/101 i 20/70.
4. Do 17.40 podać do SD dywizji rejon rozmieszczenia WŁ SD oraz zapasowy rejon rozmieszczenia SD.
5. W dniu 11.5 nie przewiduje się uzupełnienia pułku w środki i siły łączności.
6. Gotowość systemu łączności 4 DZ - 1.00 12.5.

IV

Prace do wykonania:

1. W roli szefa łączności 10 pz dokonać analizy zadania i oceny sytuacji /praca myślowa/.
2. Przedstawić na kalce organizację łączności radioliniowo-przewodowej 10 pz wraz z kalkulacjami czasowymi rozwijania kierunków przewodowych oraz rozliczenia sił i środków przeznaczonych do ich budowy. Nanieść numery fal stacji radioliniowych /łączność radioliniowa z WŁ SD 4 DZ utrzymywana jest na fali nr 32/99/.
3. Przedstawić graficznie wykorzystanie urządzeń aparatuwni RWŁ-1M.

OPRACOWAŁ:

mjr dypl. P. GRYCIUK

SPRAWDZIŁ:

KIEROWNIK ZAKŁADU TAKTYCZNEGO

wz. mjr dypl. J. KOPACZ

SYTUACJA INŻYNIERYJNA  
na 17.00 11.5

1. Położenie pododdziałów inżynierskich - jak mapa położenia wyjściowego a ponadto:
  - drzin w SPR 10 pz;
  - 1 drsep w OT 1 bp; stan - 7 saperów; środki - 1 LWD, 15 kpl UZ - 20 kg MW;
  - 2 drsep w OT 3 bp; stan - 6 saperów, środki - 20 kpl UZ-2, 30 kg MW;
  - OZR 10 pz w składzie: plid, 3 drsep, drp z 2 bp;
  - OInz w składzie: dowództwo keap, 2 pleap keap 4 beap, drptil z KMT-5, 1 7 Star-66, 1 BLG. W OInz znajduje się 150 szt. min TM-62, 100 kg MW;
  - w tyłach pułku znajduje się 70% zapasów ruchomych min i MW;
  - 5 trażów KMT-4 i 2 KMT-5 oraz 2 BLG znajduje się w bcz /z tego w 1 kcz: 1 KMT-5, 2 KMT-6, oraz 1 BLG/.
2. Aktualnie pododdziały pułku realizują:
  - w 1 bp wykonują przejście w zaminiowanej zawale leśnej na kierunku natarcia 1 kp;
  - w ugrupowaniu 3 bp pleap z OInz zakończył pośpieszne ustawienie 6 grup min na pñ.-zach. od drogi SKOLITY /7448/, ŚWIĄTKI /7850/ - razem 120 min TM-62. Z zapasem 50 szt. min TM-62 w mazu od przedniego skraju czołom w pobliżu m. KALISTY /7747/;
  - OZR zakończył torowanie pułkowej drogi dofrontowej na odcinku BIENIASZE /8343/, NIEGŁAWKI /8243/.
3. Nieprzyjaciel w zakresie prac minerskich masowo niezczy drogi o nawierzchni utwardzonej, pozostawiając w ich koronach miny opóźnionego działania. W minowaniu zdalnym nieprzyjaciel zwykle stosował minowanie baterię LARS na kolumny w terenie uniemożliwiający objazd. Do wykonywania przejść w zaporach pododdziały RFN wykorzystuje głównie traży łańcuchowe i ładunki M-1 i M-173.

4. Z zarządzenie zabezpieczenie inżynierskiego 4 DZ szefowi saperów  
10 pz wiadomo:

- pozostawi się pułkowi na okres organizacji i prowadzenie walki obronnej 2-plasp koap 4 baap;
- siłowi dywizji do 24.00 11.5 zostanie urzędowy i będzie utrzymywany w gotowości nr 2 wyżeł zapór w rejonie KONRADOWO /8149/.  
Niszczanie obiektów w tym węzle według decyzji pułku;
- do 19.00 11.5 w rejon 80 pułku przybędzie 1 plasp i koap 1/2 ABSap z 750 minami TM-62, który wykorzystać do ustawienia pól minowych przed przednią skrają obrony i w głębi pierwszej pozycji wzdłuż drogi KALISTY /7747/, PGR KŁODZIN /8246/, po czym odejść go do 4 baap w rejon PIOTROWO /8748/;
- od 17.30 11.5 OZR 4 DZ przygotowuje i będzie utrzymywał rekordy dywizyjną MIŁAKOWO /8739/, WILCZKOWO /8550/, ŁĘGNO /8555/ i dywizyjną drogę dofrontową nr 1 PGR EŁDYTY WIELKIE /8645/, LUBOMINO /9350/;
- OZap 4 DZ /plain 4 baap/ przewidywany jest do minowania na kierunku nr 1 WAPNIK /9144/, WŁODOWO /7944/ na rubieżach: nr 1 BIE-  
NIASZE /8343/, NOWE MIECZYŚLAWY /8344/ nr 2 pld.-wech. skraj lasu /8542/, RACIBZEWO /8643/;
- do 18.30 11.5 w rejon kościoła w a. PGR EŁDYTY WIELKIE /8645/ przybędzie grupa saperów inżynierskich - 1 BTM, 2 D-157, 2 KB-251, które wykorzystać do prac fortyfikacyjnych do 2.00 12.5, po czym skierować je w rejon szkoły w a. WAPNIK /9144/;
- pułkowi przydzielono: 3300 szt. min TM-62, 300 szt. min MPP-B, z zapalnikiem niekontaktowym, 500 szt. min PtM18a-III, 150 szt. min MKU, 2300 szt. min PMD-6, 250 szt. min POMZ-2, 1,5 t MW, 15 kpl. MW do Z-64. Środki te do 18.30 11.5 zostaną dowieszone do rejonu WYSOKIE /8446/.  
Dowódca dywizji rozkazał 50% min użyć do minowania stałego;
- prace fortyfikacyjne pierwszej kolejności zakończyć do 3.00 12.5;
- do 3.00 12.5 przekazać do sztabu 4 DZ po 2 egzemplarze formularzy założonych zapór inżynierskich;
- dowódca 4 DZ zezwala na wykorzystanie do rozbudowy fortyfikacyjnej wszystkich miejscowych zasobów materiałowych.

5. Praca do wykonania dla grupy inżynierskiej:

- opracować plan zabezpieczenia inżynierskiego z legendą /na kalce
- napisać zadanie do minowania dla 1 plasp i koap 1/2 ABSap.

OPRACOWAŁ:

SPRAWDZIŁ:  
KIEROWNIK ZESPOŁU TAKTYCZNY  
KTWINZ

/-/ mjr dypl. Mieczysław KALBARCZYK /-/ wz.ppłk dypl. Marian BEDNARZ.

Załącznik nr 4  
do ćwiczenia kontrolnego

SYTUACJA TYŁOWA 10 pz NA 17.00 11.5

I

- Położenie pododdziałów tyłowych 10 pz - jak mapa położenia wojsk.
- Z meldunków dowódców pododdziałów wiadomo:

a/ Sytuacja materiałowa:

- W 1, 2 i 3 bp stan amunicji wynosi 50%, paliwa 70% zapasów ruchomych.
- W bcz amunicji 70%, paliwa 65% stanu zapasów.
- W pozostałych pododdziałach średnio 60% amunicji i 70% zapasów paliwa.
- W kzaop po dowozie wykonany około godz. 14.00 znajduje się 25% wielkości zapasów jako rezerwa dowódcy pułku.

b/ Sytuacja medyczna:

W batalionowych punktach medycznych znajduje się:

- 1 bp - 26 porażonych, 2 bp - 18 porażonych, 3 bp - 14 porażonych,  
bcz - 4 porażonych, w PPM rozwiniętych w nowym rejonie - 9 porażonych

c/ Sytuacja techniczna:

W dotychczasowych walkach pułk poniósł następujące straty:

Pododdział	Sprzęt	Straty ogólne	W tym:			
			RB	RŚ	RG	SB
1 bp	BWP	7	3	2	1	1
	samochody	3	1	1	-	1
2 bp	BWP	6	3	1	1	1
	samochody	4	2	1	1	-
3 bp	BWP	8	2	2	3	1
	samochody	3	-	1	-	2
bcz	czołgi	8	3	2	1	2
pozostałe	transportery	2	1	-	1	-
	samochody	23	10	7	4	2
	ciągniki pancerne	2	1	-	-	1
	warsztaty A2 Panc	1	-	-	1	-
		1	-	-	-	1

II

- Położenie oddziałów tyłowych dywizji - jak mapa.
- Dywizyjna droga dowozu i ewakuacji LIDZBARK WARMIŃSKI - WOLNICA /9756/ - LUBOMINO /9350/ z przedłużeniem na WILCZKOWO /8650/.

9314

Rokada: ORNETA /9944/ - LUBOMINO /9350/ - DOBRE MIASTO /8460/.

3. Ewakuację z 10 pz dywizja realizuje własnymi siłami wg meldunków szefa służb technicznych i st. lekarza pułku.

Na kierunku pułku działa od rana 12.5 dywizyjna GRE-nr 1.

4. Pułk po uwzględnieniu strat posiada aktualne uzupełnienie w ludziach - 80%, w sprzęcie - 75%.

Praca do wykonania przez słuchaczy grup tyłowych:

W części graficznej:

- przedstawić na mapie organizację tyłów.

W części opisowej przedstawić:

- podział i skład elementów zabezpieczenia tyłowego do obrony;

- straty sanitarne i techniczne pułku oraz ich strukturę;

- potrzeby a możliwości pułku w zakresie ewakuacji medycznej i technicznej wraz z wnioskami.

Powyższe opracować na podstawie znajomości obowiązującej struktury organizacyjnej pułku zmechanizowanego w BWP oraz składu i możliwości pododdziałów tyłowych pułku z uwzględnieniem stopnia ich uzupełnienia.

OPRACOWAŁ:

ADIUNKT KATEDRY TAKTYKI TYŁÓW

SPRAWDZIŁ:

SZEF KATEDRY TAKTYKI TYŁÓW

/-/ ppłk dypl. Ryszard CZYŻ

/-/ po płk doc.dr Wiesław WÓJTOWICZ

Wydrukowano w 185 egz.

Egz.nr 1 - oprac.metod.

Egz.nr 2 -185 Bibl.Nauk.OZS

Wyk. mjr Karasewicz

Druk. OH, dn. 4.3.82r.

Druk. ASG WP nr 072/0336/WW

Kor. J.K.

BIBLIOTEKA NAUKOWA ASG WP  
Archiwum Działu Zdobycia Specjalnych

Nr ewid.

042123

