

A 1 2 3 4 5 6 M 8 9 10 11 12 13 14 15 B 17 18 19

# AKADEMIA OBRONY NARODOWEJ


WYDZIAŁ WOJSK LĄDOWYCH  
KATEDRA TAKTYKI OGÓLNEJ

JAWNE

Do użytku służbowego

Egz. Nr ..... 1

Tylko dla nauczycieli akademickich



## DOKUMENTACJA ĆWICZENIA Nr 121

PRZEMIESZCZANIE, OBRONA I NATARCIE ODDZIAŁU


CZEŚĆ II

OBRONA ODDZIAŁU

(Załączniki)

Biblioteka Główna  
Akademii Sztuki Wojennej

56645 zał.



09-056645-000-0



56645

WARSZAWA


1999



# AKADEMIA OBRONY NARODOWEJ

WYDZIAŁ WOJSK LĄDOWYCH  
KATEDRA TAKTYKI OGÓLNEJ

JAWNE



Do użytku służbowego

Egz. Nr ..... 1

Tylko dla nauczycieli akademickich

## DOKUMENTACJA ĆWICZENIA Nr 121

### PRZEMIESZCZANIE, OBRONA I NATARCIE ODDZIAŁU


#### CZEŚĆ II

#### OBRONA ODDZIAŁU

#### (Załączniki)

Biblioteka Główna  
Akademii Sztuki Wojennej

56645 zał.




09-056645-000-0



56645

WARSZAWA

1999



### Opis zawartości teczki

1. Mapa nr 604/WW, skala 1:100 000 na 12 ark.  
Plan przeprowadzenia ćwiczenia nr 121 cz. II
2. Mapa nr 605/WW, skala 1:50 000 na 10 ark.  
Położenie wyjściowe wojsk o 8.00 31.3
3. Mapa nr 606/WW, skala 1:50 000 na 6 ark.  
Aneks C (Plan obrony) do rozkazu operacyjnego nr 3 45 BZ
4. Mapa nr 607/WW, skala 1:50 000 na 4 ark.  
Położenie wojsk o 6.30 1.4
5. Mapa nr 608/WW, skala 1:50 000 na 4 ark.  
Położenie wojsk o 11.00 1.4
6. Mapa nr 609/WW, skala 1:50 000 na 4 ark.  
Położenie wojsk o 15.00 1.4
7. Mapa nr 610/WW, skala 1:50 000 na 4 ark.  
Położenie wojsk o 7.30 2.4

8. Mapa „Położenie  
wojsk...” - 1:50000 na 10 ark.  
Dy-

