

Grey Scale #13



A

1

2

3

4

5

6

M

8

9

10

11

12

13

14

15

B


17

18

19

# AKADEMIA OBRONY NARODOWEJ

WYDZIAŁ WOJSK LĄDOWYCH  
KATEDRA TAKTYKI OGÓLNEJ



JAWNE

Do użytku służbowego

Egz. Nr 1

Tylko dla nauczycieli akademickich

## DOKUMENTACJA ĆWICZENIA Nr 121

### PRZEMIESZCZANIE, OBRONA I NATARCIE ODDZIAŁU

Część I: PRZEMIESZCZANIE I ROZMIESZCZANIE ODDZIAŁU

Załączniki

Biblioteka Główna  
Akademii Sztuki Wojennej

56604 zał.



09-056604-000-0



56604

WARSZAWA

1998



# AKADEMIA OBRONY NARODOWEJ

WYDZIAŁ WOJSK LĄDOWYCH  
KATEDRA TAKTYKI OGÓLNEJ



JAWNE

Do użytku służbowego

Egz. Nr ..... 1

Tylko dla nauczycieli akademickich

## DOKUMENTACJA ĆWICZENIA Nr 121

### PRZEMIESZCZANIE, OBRONA I NATARCIE ODDZIAŁU

Część I: PRZEMIESZCZANIE I ROZMIESZCZANIE ODDZIAŁU

Załączniki

Biblioteka Główna  
Akademii Sztuki Wojennej

56604 zał.




09-056604-000-0



56604

WARSZAWA

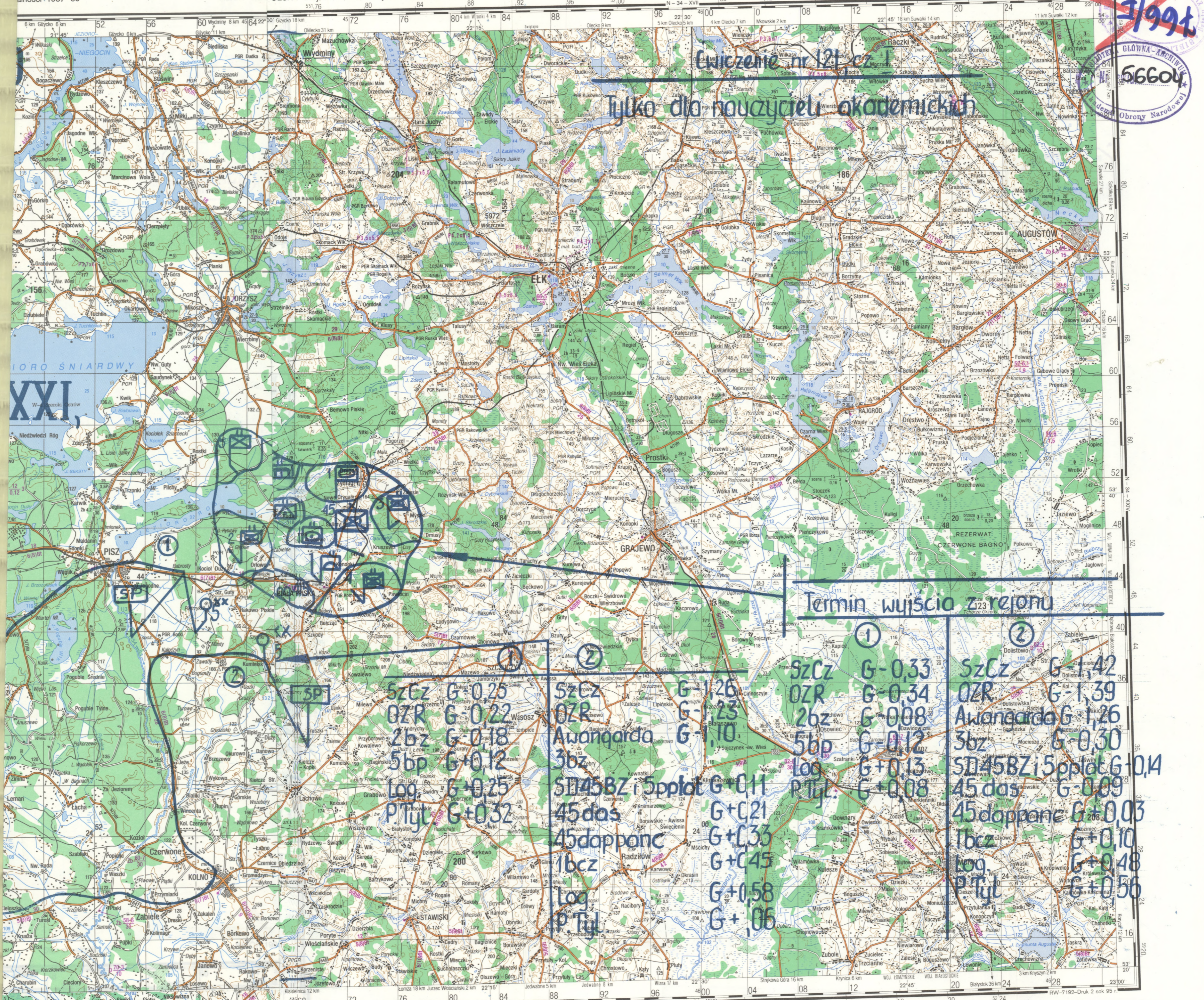
1998



### Opis zawartości teczki

- Mapa nr 624/WW; skala 1:200 000 na 18 ark.  
Plan przeprowadzenia ćwiczenia nr 121.  
„Przemieszczanie, obrona i natarcie oddziału”.  
Cz. I, Przemieszczanie, rozmieszczanie oddziału.  
2) Mapa nr 625/WW; skala 1:200 000 na 11 ark.  
Aneks C (plan marszu) do rozkazu do marszu nr 1 45 BZ  
3) Mapa nr 626/WW; skala 1:100 000 na 13 ark.  
„Położenie wojsk o 21.00 30.3 i elementy decyzji”.





Wykazanie nr 121  
Tylko dla nauczycieli akademickich



XXI

SP



Termin wyjścia z rejonu

Szcz	G-0,25
OZR	G-0,22
Zbz	G-0,18
5bp	G+0,12
Log	G+0,25
P Tyl	G+0,32

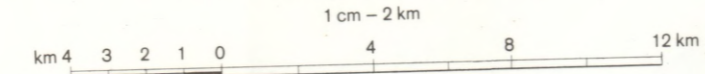
Szcz	G-1,26
OZR	G-1,23
Awangarda	G-1,10
3bz	G-1,0
SD45BZ i 5ppiat	G+0,11
45das	G+0,21
45dappane	G+0,33
1bcz	G+0,45
Log	G+0,58
P Tyl	G+1,06

Szcz	G-0,33
OZR	G-0,34
2bz	G-0,08
5bp	G-0,12
Log	G+0,13
P Tyl	G+0,08

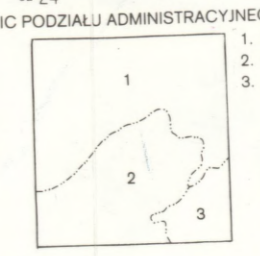
Szcz	G-1,42
OZR	G-1,39
Awangarda	G-1,26
3bz	G-0,30
SD45BZ i 5ppiat	G-0,14
45das	G-0,09
45dappane	G+0,03
1bcz	G+0,10
Log	G+0,48
P Tyl	G+0,36

N-34-XXIII  
24 NIEBIESKI

1 : 200 000



Wskazanie ciagle poprowadzone c20 m  
© SZTAB GENERALNY WOJSKA OLSKIEGO  
ZARZĄD TOPOGRAFICZNY  
WARSZAWA 1991r.



SZKIC PODZIAŁU ADMINISTRACYJNEGO

1. woj. suwalskie
2. woj. łomżyńskie
3. woj. białostockie