

AKADEMIA OBRONY NARODOWEJ

WYDZIAŁ WOJSK LĄDOWYCH
KATEDRA ROZPOZNANIA WOJSKOWEGO
I ARMII OBCYCH

JAWNE

~~XXXXXXXXXX~~

Egz. Nr1

Tylko dla nauczycieli akademickich

Ppłk dr Wiesław ZAJDZIŃSKI



ĆWICZENIE GŁÓWNE Nr 132

PLANOWANIE, ORGANIZACJA I PROWADZENIE OPERACJI ZACZEPNEJ ARMII

Opracowanie metodyczne
zajęć nr 1c, 3, 17

Biblioteka Główna
Akademii Sztuki Wojennej

51352



09-051352-000-0



51352

WARSZAWA

1991

AKADEMIA OBRONY NARODOWEJ

WYDZIAŁ WOJSK LĄDOWYCH
KATEDRA ROZPOZNANIA WOJSKOWEGO I ARMII OBCYCH

PODSTAWA
Ustawa z dnia 22 stycznia 1999 roku
art. 86 ust. 2
(Dz.U. RP Nr 11 poz. 95)
.....
podpis

PRZEKLASYFIKOWANO
Protokół Nr 54305

ZATWIERDZAM
SZEF KATEDRY RWiAO

JAWNE
Egz. nr

/-/ płk dr Janusz WIŚNIEWSKI

Tylko dla nauczycieli
akademickich

ppłk dr Wiesław ZAJDZIŃSKI



ĆWICZENIE GŁÓWNE nr 132

PLANOWANIE, ORGANIZACJA I PROWADZENIE OPERACJI
ZACZEPNEJ ARMII

Opracowanie metodyczne
zajęć z RWiAO nr 1c,3,17



OPRACOWAŁ
KIEROWNIK ZAKŁADU II

SPRAWDZIŁ
SZEF KATEDRY RWiAO

/-/ ppłk dr Wiesław ZAJDZIŃSKI

/-/ płk dr Janusz WIŚNIEWSKI

SPIS TREŚCI

1. Zajęcie nr 1c. Przygotowanie i meldowanie oceny przeciwnika
2. Zajęcie nr 3. Planowanie i organizowanie rozpoznania w operacji zaczepnej
3. Zajęcie nr ~~17~~ Ocena przeciwnika i kierowanie systemem rozpoznania w czasie prowadzenia operacji zaczepnej
4. Załączniki:
 1. Sytuacja rozpoznawcza
 2. Zarządzenie rozpoznawcze i WRE
 3. Identyfikator przeciwnika
 4. Legenda do planu rozpoznania

W oddzielnej teczce:

 1. Mapa połączenia wyjściowego stron o 8.00 4.03 z elementami decyzji.
 2. Plan rozpoznania w operacji zaczepnej 3A.

ZAJĘCIE nr 1c

TEMAT: PRZYGOTOWANIE I MELDOWANIE OCENY PRZECIWNIKA

- CEL:
1. Doskonalić umiejętności słuchaczy w porządkowaniu posiadanych informacji oraz przygotowaniu danych do oceny przeciwnika.
 2. Utrwalić umiejętności oceniania przeciwnika w sytuacji przechodzenia armii do operacji zaczepnej.
 3. Uczyć słuchaczy składania meldunku w roli szefa rozpoznania armii.

FORMA: Zajęcie grupowe.

MIEJSCE: Sala wykładowa.

CZAS: 2 godziny lekcyjne /2x45'/. -

ZAGADNIENIA SZKOLENIOWE I PODZIAŁ CZASU:

Sprawdzenie przygotowania się słuchaczy do zajęć	10'
1. Aktualny skład i położenie przeciwnika oraz cel jego przyszłych działań bojowych	20'
2. Prawdopodobny charakter działań przeciwnika	30'
3. Meldunek szefa oddziału rozpoznawczego armii.....	25'
Podsumowanie zajęć	5'

WSKAZÓWKI ORGANIZACYJNO-METODYCZNE:

1. Podstawę przygotowania się do zajęć stanowią:
 - założenie nr 1 wraz z załącznikami /sytuacja rozpoznawcza i WRE oraz identyfikator przeciwnika/;
 - dyrektywa operacyjna wraz z załącznikami /zarządzenie rozpoznawcze i WRE/;
 - położenie wyjściowe stron o 8.00 4.03;
 - wytyczne wykładowcy.
2. Na 3-4 dni przed zajęciami udzielić instruktażu, w którym przybliżyć problematykę przygotowania się do zajęć. Ponadto słuchacze powinni:
 - uporządkować posiadane informacje o przeciwniku;
 - wrysować na mapę ocenę przeciwnika;
 - obliczyć siły i środki przeciwnika wg wytycznych dowódcy 3A;
 - posiadać niezbędne kalkulacje czasowo-przestrzenne;
 - być w gotowości do złożenia meldunku w roli szefa oddziału rozpoznawczego.

PRZEBIEG ZAJĘCIA

Sprawdzenie przygotowania się słuchaczy do zajęć 10'

a) sprawdzić ocenę przeciwnika przedstawioną na mapie.

b) zadanie 2-3 pytań kontrolnych dotyczących problematyki armii obcych i rozpoznania - wg uznania wykładowcy.

1. Aktualny skład i położenie przeciwnika oraz cel jego przyszłych działań bojowych 20'

Informacje o przeciwniku zawarte są w:

- dyrektywie operacyjnej;
- zarządzeniu rozpoznawczym i WRE;
- założeniu nr 1;
- sytuacji rozpoznawczej i WRE;
- identyfikatorze wojsk przeciwnika;
- na mapie położenia wyjściowego stron o 8.00 4.03;
- dokumentach rodzajów wojsk i służb.

Do przedstawienia tego zagadnienia wyznaczyć 1-2 słuchaczy, którzy w czasie 5-10 minut zreferują swoje rozwiązania. W zagadnieniu tym szczególną uwagę zwrócić na:

- skład zgrupowania uderzeniowego, skład ZO i numerację ZT;
- krótki przebieg dotychczasowych działań;
- aktualne położenie ZO i linie rozgraniczenia;
- skład, położenie, charakter działań przeciwnika w przyszłym pasie operacji zaczepnej 3A ze szczególnym uwzględnieniem:
 - ogólnowojskowych ZT /samodzielnych oddziałów/;
 - działalność lotnictwa /w tym LSL/;
 - artyleria polowa i środki ppanc;
 - system obrony plot;
 - system dowodzenia i zabezpieczenia radioelektronicznego;
 - prawdopodobny cel działań przeciwnika.

PROPONOWANE ROZWIĄZANIE:

"POŁUDNIOWI" - zgrupowanie uderzeniowe ŚLĄSK" - w składzie: 11A, 2KA, 13A od kilku dni prowadzą operację zaczepną w kierunku: WAŁBRZYCH SIERADZ. W dotychczasowych walkach rozbili część sił 1 i 2A "PÓŁNOCNYCH" i do 8.00 4.03 opanowali obszar DOLNEGO ŚLĄSKA.

W wyniku zdecydowanych działań obronnych związków taktycznych 1 i 2A "PÓŁNOCNYCH" oraz braku odwodów i utraty panowania w powietrzu tempo natarcia "POŁUDNIOWYCH" słabnie, a na niektórych kierunkach przeciwnik przechodzi do obrony.

11A - w składzie: 1,21,31 DZ, 5 BDSz - prowadzi operację zaczepną w kierunku: GŁUCHOŁAZY, RADOMSKO. Armia ugrupowana jest w dwa rzuty; w pierwszym - 31 i 21 DZ, w drugim 1 DZ i 5 BDSz. Natarcie prawoskrzydłowej - 31 DZ zostało załamane. 21 DZ z trudem walczy na rubieży: MYŚLIN /2012/, KLUCZBORK, POKÓJ /4400/. Drugorzutowa 1 DZ w kolumnach marszowych - zatrzymana na rubieży: KRAPKOWICE, zach.OPOLE. Część sił 5 BDSz blokuje garnizon przeciwnika w STRZELCACH OPOLSKICH. Styk z 2 KA na rubieży: 5 km wsch. NAMYSŁÓW, BRZEG.

2 KA w składzie: 11,14 DZ, 16 BZ - naciera w centrum zgrupowania uderzeniowego "ŚLĄSK" w kierunku: DZIERŻONIÓW, OLEŚNICA. Pierwszorzurowymi ZT - 11 DZ i 16 BZ - walczy z 6 BZ i BORE "PÓŁNOCNYCH" na rubieży: 10 km pld. NAMYSŁÓW, pln. WROCŁAW, OBORNIKI ŚLĄSKIE. Stwierdzono wyprowadzanie z walki oddziałów 14 DZ. Część sił 113 pz i 16 BZ blokuje siły garnizonu WROCŁAW, a 112 pz z częścią 210 pz - 21 DZ okrążył część bcz z kpzmot przeciwnika w garnizonie BRZEG. Styk z 13A na rubieży: ŻMIGRÓD, BRZEG DOLNY.

13 A - w składzie: 12,51,81 DZ, 19 BZ, 17 BDSz, 21 BPG - z trudem rozwija operację zaczepną w kierunku: JELENIA GÓRA, LESZNO. W wyniku przeciwuderzenia 1 A "PÓŁNOCNYCH" natarcie 13 A na prawym skrzydle zostało załamane. Aktualnie czołowymi ZT przeciwnik walczy na rubieży: BRZEG DOLNY, ŚCINAWA, CHOJNÓW, BOLESŁAWIEC. Na lewym skrzydle ugrupowania 13 A stwierdzono wyprowadzanie z walki 12 DZ. 19 BZ walczy z okrążonymi siłami przeciwnika w JELENIEJ GÓRZE. 21 BPG wspólnie ze 192 bzmot - 19 BZ walczy z okrążonymi siłami 2 BPG w GÓRACH SOWICH - 8 km pld. BIELAWA. 17 BDSz w rejonie ześrodkowania - 10 km zach. TRUTNOV /CSRF/.

W dotychczasowych działaniach przeciwnik nie używał broni masowego rażenia.

Operację zaczepną przeciwnika wspiera lotnictwo uderzeniowe wysiłkiem trzech p/1.

W przyszłym pasie operacji zaczepnej 3 A z pododdziałami 6 BZ - 2A, walczy 11 DZ - 2 KA. Dywizja ugrupowana jest w jeden rzut z odwodem, w sile do dwóch batalionów, rozmieszczonym w rejonie: OSIEK /4060/, KALINOWA /3656/, wzg. 157 /4452/. Jej oddziały znalazły się w następującym położeniu:

- 111 pz - ugrupowany w dwa rzuty czołowymi pododdziałami walczy na rubieży: MINKOWSKIE, CHWAŁOWICE. Jego drugorzutowe bcz znajdują się w marszu na podejściach do ODRY;

- 112 pz - /bez dwóch bcz/ wspólnie z częścią sił 210 pz - 21 DZ walczy z okrążonymi siłami przeciwnika w BRZEGU;

- 113 pz - z trudem rozwija natarcie w kierunku: CHRZĄSTOWA, OLEŚNICA, częścią sił, wspólnie z 16 BZ, blokuje siły garnizonu WROCŁAW.

W rejonie kompleksu leśnego: SOBÓTKA /4020/, wzg. 227 /3220/, MYŚLAKÓW /3616/ 142 pz - 14 DZ - przeciwnika walczy z okrążonymi dwoma batalionami obrony regionalnej.

W kompleksie GÓR SOWICH, w rejonie: BIELAWA, JUGÓW /1204/, SREBRNA GÓRA /0416/ 21 BPG wspólnie ze 192 bzmot blokuje 2 BPG "PÓŁNOCNYCH".

Na kierunku 11 DZ działa LMB wysiłkiem dwóch eskadr samolotów SU-25. W rejonie walk 113 pz stwierdzono oddziaływanie LSL w ilości do 10 śmigłowców bojowych 2 pśb z lądowisk położonych 4 km płn. SOBÓTKA.

Działania bojowe dywizji wspiera drt - 2 prt rozwinięty w rejonie: DOMANIÓW /4048/, SWOJKÓW /4448/, KRECZKÓW /4040/ oraz osiem dywizjonów artylerii /trzy dywizjony artylerii samobieżnej pułków zmechanizowanych, dywizjon artylerii samobieżnej i dywizjon artylerii rakietowej z 11 pułku artylerii, dywizjon artylerii samobieżnej i dwa dywizjony artylerii haubico-armat z 2 BA i sześć baterii moździerzy 120 mm.

Przeciwnik w tym rejonie posiada dwa dywizjony przeciwpancerne 85mm armat oraz trzy baterie przeciwpancernych pocisków kierowanych.

Osłonę przeciwlotniczą 11 DZ przeciwnika zapewniają cztery baterie rakiet przeciwlotniczych oraz trzy dywizjony artylerii przeciwlotniczej pułków zmechanizowanych.

Przeciwnik ma rozwiniętych sześć punktów dowodzenia - trzy pułkowe SD, WSD i SD 11 DZ oraz WSD 2 KA; jednaście punktów kierowania ogniem artylerii i rakiet; sześć posterunków rozpoznania radioelektronicznego i WRE oraz dwa punkty naprowadzania lotnictwa.

Z oceny dotychczasowych działań, posiadanych sił i środków, wynika że przeciwnik nie jest w stanie kontynuować operacji zaczepnej. Najbardziej prawdopodobnym celem jego przyszłych działań bojowych będzie utrzymanie opanowanego obszaru i niedopuszczenie do rozcięcia ugrupowania operacyjnego ZU "ŚLĄSK".

2. Prawdopodobny charakter działań przeciwnika 30'

Do przedstawienia tego zagadnienia wyznaczyć 1-2 słuchaczy. W treści ich wypowiedzi powinny być przewidywania mające charakter ustaleń co do rozmieszczenia elementów ugrupowania oraz ich wielkości. Wyegzekwować od nich:

- przewidywaną strukturę obrony przeciwnika;
- przebieg poszczególnych rubieży obrony;
- wykorzystanie drugich rzutów /odwodów/;
- wykorzystanie poszczególnych elementów ugrupowania bojowego i środków walki;
- ocenę terenu oraz działalność lotnictwa, w tym LSL.

Żądać uzasadnień co do przyjętych rozwiązań, np.: nasycenie sił i środków przeciwnika na odcinku przełamania na głębokość I pozycji. Pod koniec tego zagadnienia wykładowca podaje nasycenie sił i środków na wszystkie sytuacje operacyjno-taktyczne.

PROPONOWANE ROZWIĄZANIE:

Oceniam, że w pasie operacji zaczepnej 3 A do obrony przejdzie 11DZ na rubieży: SMARCHOWICE WIELKIE /6088/, PACZKÓW /6472/, BOROWA /7256/. Dywizja prawdopodobnie będzie ugrupowana w dwa rzuty. W pierwszym rzucie 111 i 113 pz, w drugim 112 pz.

111 pz może bronić rejonu: 4 km płd. NAMYSŁÓW, 3 km płd. zach. BIERUTÓW, DOBRZYŃ /4872/.

113 pz może bronić się w rejonie: PGR ZAWIDOWICE /6872/, BOROWA, JESZKOWICE /6056/.

Rubież obrony drugorzutowych batalionów pułków pierwszego rzutu przebiegać będzie prawdopodobnie jak miejscowości: 2 km wsch. WOJCICE /5276/, KOPALINA /5668/, 2 km płn. DZIUPLINA /6060/, lub: BARZYNA /5680/, RADZIESZYN /6072/, Kol. GRĘDZINA /6468/.

Drugorzutowy 112 pz może przejść do pogłębienia obrony na południowym brzegu ODRY na odcinku: PGR GRABOWO /4072/, OŁAWA, wsch. WROCŁAW.

W wypadku przełamania obrony i rozbicia pierwszorzutowych pułków 11 DZ na podejściach do ODRY oraz próby forsowania rzeki przez związki taktyczne 3 A "PÓŁNOCNYCH" liczę się z możliwością wykonania przeciwuderzenia drugim rzutem 2 KA - 14 DZ. Dywizja ta może wykonać uderzenie w kierunku: KĄTY WROCŁAWSKIE, OŁAWA, z rubieży: ROLANIEWICE /4432/, BIELANY WROCŁAWSKIE /5636/. Działania te dywizja może rozpocząć już pod koniec 7.03 i przejść do działań nocnych, co jest mało prawdopodobne, lub w godzinach rannych 8.03. Celem działań 14 DZ może być rozbicie sił przeciwnika w rejonie włamania i odtworzenia obrony na ODRZE.

Główny wysiłek obrony przeciwnik prawdopodobnie skupi na kierunku: OLEŚNICA, WROCŁAW, a więc na styku 11 DZ i 16 BZ.

W kolejnych dniach rozwijania operacji zaczepnej przez 3 A liczę się z możliwością użycia nowych związków taktycznych ZU "ŚLĄSK" w pasie obrony 11 DZ. Mogą to być siły 12 DZ i 21 BPG.

W pasie operacji armijnej przeciwnik może użyć dwa p/1 lotnictwa myśliwsko-bombowego oraz dwie eskadry samolotów rozpoznawczych. Główne kierunki nalotów to: ZĄBKOWICE, OSTRZESZÓW oraz LUBLINIEC, KĘPNO. Celem ataków mogą być: pierwszorzutowe ZT armii przegrupowujące się na rubież ataku, stanowiska dowodzenia oraz artyleria.

Lotnictwo sił lądowych przeciwnika może działać następująco:

- w czasie walk na podejściach do ODRY prawdopodobnie użyje eskadry śmigłowców bojowych do zwalczania atakujących czołgów i BWP znad ugrupowania 111 pz;
- szczególnie wzmożonego oddziaływania śmigłowców należy oczekiwać w okresie forsowania rzeki i walki na przyczółkach;
- ponadto w czasie wychodzenia do przeciwuderzenia 14 DZ i walkach w głębi. Dodatkowo w tym okresie przeciwnik może użyć kolejnej eskadry z 21 pśb ZU "ŚLĄSK".

Na odcinku przełamania 3 A walkę 111 pz może wspierać: organiczny das, dwie bm 120 mm, 110 dar oraz dwa dywizjony artylerii 2 BA. Natomiast na rubieży obrony odwodów pułków kolejny 22 daHa. W tym rejonie przeciwnik może posiadać dwie bappanc i organiczną bppk 111 pz.

Osłonę przeciwlotniczą zapewnia organiczny daplót oraz dwie brplót ze stanowisk w rejonie: JELCZ /5660/ i OŁAWA.

Przeciwnik może rozwinąć na kierunku głównego uderzenia trzy punkty dowodzenia: SD 111 pz oraz WSD 11 DZ i 2 KA; siedem punktów kierowania ogniem artylerii; cztery posterunki rozpoznania radioelektronicznego i WRE oraz dwa punkty naprowadzania lotnictwa.

Teren w planowanym pasie operacji zaczepnej 3 A jest zróżnicowany. Na podejściach do ODRY częściowo pokryty lasami ułatwiający skryty manewr i przegrupowanie sił, dogodny do prowadzenia działań obronnych. Tuż za ugrupowaniem bojowym 111 pz przecinająca równolegle pas operacji zaczepnej 3 A szeroka przeszkoda wodna - ODRA. Za rzeką teren odkryty z licznymi miejscowościami. Bardzo dobrze rozwinięta drożnia w kierunku północ-południe. Od zadania bliższego w kierunku południowo-zachodnim występują liczne wzniesienia, w oparciu o które przeciwnik może organizować obronę, aż do podnóży GÓR BARDZKICH i SOWICH.

Przyjmując powyższy wariant działania przeciwnika, ilość sił i środków w poszczególnych etapach walki może przedstawiać się następująco:

a) na odcinku wejścia do bitwy 3 A:

- dywizje, brygady, pułki	-	<u>Uwzględniono:</u> 1113, 1112 bz,
- bz, bcz	- 3	11 dappanc /bez bppk/, eśb 2pśb,
- czołgi	- 25	bppk 111 pz, 1114 das, dwie bm
- BWP i TO	- 48	1112 i 1113 bz, 110 dar, 20 das,
- razem wozy bojowe	- 73	21 daha, 1110 bcz.
- śr.ppanc, śb	- 36	
- art. do ognia pośred.	- 60	
- czołgi i BWP do czołgów i BWP oraz śr.ppanc p-ka	- 109	

b) w pasie na głębokość zadania bliższego 3 A:

- dywizje, brygady, pułki	- 1	<u>Uwzględniono:</u> 111, 112, 113 pz
- bz, bcz	- 11	/bez bcz/, 20 das, 21 i 22 daha,
- czołgi	- 168	20 i 21 dappanc, dwie eśb 2 pśb
- BWP i TO	- 200	oraz artylerię 11 DZ i pułków.
- razem wozy bojowe	- 368	
- śr.ppanc, śb	- 69	
- art.do ognia pośred.	- 140	
- czołgi i BWP do czogłów i BWP oraz śr.ppanc p-ka	- 437	

c) w pasie na głębokość zadania dalszego 3 A:

- dywizje, brygady, pułki	- 3/1	<u>Uwzględniono:</u> 11, 12, 14 DZ,
- bz, bcz, bdsz, bpg	- 43	21 BPG, 2 BA /bez daha/, 2 pśb,
- czołgi	- 472	eś 21 pśb, 2 pappanc /bez dappanc,
- BWP i TO	- 432	dwa bdsz 17 BDSz oraz artylerię
- razem wozy bojowe	- 904	organiczną ZT.
- śr.ppanc, śb	- 243	
- art.do ognia pośred.	- 351	
- czołgi i BWP do cz. i BWP oraz śr.ppanc p-ka	- 1147	

d) na kierunku odparcia przeciwuderzenia 2 KA:

- dywizje, brygady, pułki	- 1/2	<u>Uwzględniono:</u> 14 DZ, 112 pz,
- bz, bcz, bzmot, bdsz	- 20	bzmot i bcz z 16 BZ, dwa bdsz
- czołgi	- 224	17 BDSz, dappanc z 2 pappanc,
- BWP i TO	- 216	dwie eś z 2 pśb oraz artylerię
- razem wozy bojowe	- 440	organiczną 14 DZ i 112 pz
- śr.ppanc, śb	- 89	
- art.do ognia pośred.	- 42	
- czołgi i BWP do cz. i BWP oraz śr.ppanc p-ka	- 529	

e) w bitwie spotkaniowej:

- dywizje, brygady, pułki	- 1/1	<u>Uwzględniono:</u> 12 DZ, bz i bcz
- bz, bcz, bdsz	- 16	112 pz, dwa bdsz z 17 BDSz,
- czołgi	- 222	eś z 21 pśb oraz artylerię
- BWP i TO	- 216	organiczną 12 DZ.
- razem wozy bojowe	- 438	
- śr.ppanc, śb	- 58	
- art.do ognia pośred.	- 111	
- czołgi i BWP do cz. i BWP oraz śr.ppanc p-ka	- 496	

3. Meldunek szefa oddziału rozpoznawczego armii 25

Wyznaczyć 1-2 słuchaczy i wysłuchać przygotowanego przez nich meldunku oceny przeciwnika. Zwrócić uwagę na poprawność wypowiedzi i zwięzłe formułowanie wniosków.

Każdy słuchacz składa meldunek przy wykorzystaniu swojej mapy roboczej. Termin składania meldunku powinien być zgodny z ustaleniami wynikającymi z kalkulacji czasu przyjętymi na zajęciach ze sztuki operacyjnej. W wyniku niejasnego wnioskowania co do użycia sił i środków przeciwnika żądać uzasadnień. Następnie wykładowca podaje czas operacyjny i nakazuje wyznaczonemu oficerowi składać meldunek. Ze względu na ograniczony czas oraz konieczność rozpoczęcia kolejnych zajęć nr 3 /"Planowanie i organizowanie rozpoznania w operacji zaczepnej"/ od przedstawienia koncepcji organizacji rozpoznania, proponuję zrezygnować na tych zajęciach z punktu 4 meldunku SOR.

PROPONOWANE ROZWIĄZANIE:

1. Zgrupowanie uderzeniowe "ŚLĄSK" w składzie: 11,13 A i 2 KA od kilku dni z trudem rozwija operację zaczepną w kierunku: WAŁBRZYCH, SIERADZ. W dotychczasowych walkach rozbiło część sił 1 i 2 a "PÓŁNOCNYCH" i do 8.00 4.03 opanowało obszar DOLNEGO ŚLĄSKA. Obecnie jego czołowe związki taktyczne walczą na rubieży: KĘDZIERZYN-KOŹLE, 6 km zach. DOBRODZIEN, KLUCZBORK, WROCŁAW, płn. OBORNIKI ŚLĄSKIE, CHOJNÓW, BOLESŁAWIEC. Przeciwnik ugrupowany jest w jednym rzucie, aktualnie nie posiada znaczących odwodów. Lotnictwo jego traci panowanie w powietrzu.

2. W przyszłym pasie operacji zaczepnej 3 A z pododdziałami 6 BZ - 2 A walczy 11 DZ - 2 KA. Dywizja ugrupowana jest w jeden rzut z odwodem w sile dwóch bcz. Czołowymi pododdziałami walczy na rubieży:

MINKOWSKIE /5280/, MIŁOCICE /5668/, LIGOTA /6864/, PIECOWICE /6852/. Częścią sił wspólnie z 16 BZ i 210 pz blokuje siły przeciwnika w garnizonie WROCŁAW i BRZEG.

W chwili obecnej tempo natarcia dywizji słabnie. Zmalała aktywność lotnictwa uderzeniowego. Na kierunku działania 113 pz stwierdzono oddziaływanie eskadry LSL.

Walkę czołowych pułków zmechanizowanych wspiera: sześć bm, organizacyjne dywizjony artylerii samobieżnej, pułk artylerii dywizji, trzy dywizjony 2 BA oraz drt z 2 prt. Ponadto trzy bppk i dwa dappanc.

W głębi, z okrążonymi pododdziałami obrony regionalnej w rejonie GÓRY ŚLĘŻY, walczy 142 pz - 14 DZ oraz 21 BPG z częścią 19 BZ - 13 A blokuje siły 2 BPG "PÓŁNOCNYCH" na płd. zach. od BIELAWY.

Ośłonę przeciwlotniczą dywizji zapewniają: prplot bliskiego zasięgu oraz trzy daplott pułków.

Przeciwnik w tym obszarze ma rozwiniętych sześć stanowisk dowodzenia w relacji pułk - dywizja - korpus; jedenaście punktów kierowania ogniem artylerii i rakiet; sześć posterunków RE i WRE oraz dwa punkty naprowadzania lotnictwa.

3. W zaistniałej sytuacji operacyjno-taktycznej celem działania przeciwnika może być utrzymanie opanowanego obszaru DOLNEGO ŚLĄSKA i niedopuszczenie do rozcięcia ugrupowania operacyjnego "POŁUDNIOWYCH".

Dla zrealizowania tego celu 11 DZ przejdzie do obrony przedniej rubieży na odcinku: SMARCHOWICE WIELKIE, PACZKÓW, BOROWA. Dywizja będzie prawdopodobnie ugrupowana w dwa rzuty. W pierwszym rzucie na podejściach do ODRY bronić się będą 111 i 113 pz. Ich drugorzutowe bataliony mogą pogłębiać obronę na rubieży: WOJCICE, KOPALINA, DZIUP-LINA lub BARZYNA, RADZIESZYN, Kol. GRĘDZINA.

Drugorzutowy 112 pz może przejść do obrony na południowym brzegu ODRY na odcinku: PGR GRABOWO, OŁAWA, WROCŁAW.

W wypadku gdy zagrożone zostanie utrzymanie obrony na ODRZE przeciwnik może wykonać przeciwuderzenie siłami 14 DZ w kierunku: KĄTY WROCŁAWSKIE, OŁAWA z rubieży: ROLANIEWICE, BIELANY WROCŁAWSKIE. Uderzenie może nastąpić w godzinach rannych 8.03.

Podczas realizacji przez przeciwnika przedstawionego celu działania będzie on dysponował następującymi siłami i środkami:

Wyszczególnienie	Na odcinku wejścia do bitwy 3 A	W pasie na głębokość ZB 3 A	W pasie na głębokość ZD 3 A	Na kierun. odparcia p/uderzenia 2 KA	W bitwie spotkaniowej
bz	2	6	18	8	7
bcz	1	5	19	9	7
bzmot/bpg			-/4	1/-	
bdsz			2	2	2
czołgi	25	168	472	224	222
BWP i TO	48	200	432	216	216
śr.ppanc, śb	36	69	243	89	58
art.do og.pośr.	60	140	351	42	111

Silną stroną przeciwnika są jego duże możliwości w zakresie inżynierskiej rozbudowy oraz dogodny teren do prowadzenia działań obronnych.

Do słabych stron należą: konieczność doraźnego przejścia do obrony oraz brak w najbliższych 2-3 dniach, sił i środków na szczeblu 2 KA oraz ZU "ŚLĄSK", które mogłyby być wykorzystane do wykonania przeciwuderzenia.

PODSUMOWANIE ZAJĘĆ 5'

- podać stopień realizacji założonego celu zajęcia;
- przedstawić uwagi dotyczące przygotowania się słuchaczy;
- zwrócić uwagę, że forma i treść meldunku uzależniona jest od sytuacji w jakiej jest prezentowany, osobowości dowódcy i stylu jego pracy oraz czasu jakim dysponuje szef oddziału rozpoznawczego;
- udzielić odpowiedzi na ewentualne pytania.

ZAJĘCIE nr 3

TEMAT: PLANOWANIE I ORGANIZOWANIE ROZPOZNANIA W OPERACJI ZACZEPNEJ

CEL: Przedstawienie koncepcji rozpoznania w operacji zaczepnej armii.

Zapoznać z głównymi ustaleniami przedstawionymi na planie rozpoznania.

Zapoznać słuchaczy z treścią legendy do planu rozpoznania.

FORMA: Zajęcia grupowe.

MIEJSCE: Sala wykładowa.

CZAS: 2 godziny lekcyjne /2x45/.

ZAGADNIENIA SZKOLENIOWE I PODZIAŁ CZASU:

Sprawdzenie przygotowania się słuchaczy do zajęć	15'
1. Zameldowanie koncepcji organizacji rozpoznania w operacji zaczepnej armii	15'
2. Omówienie treści graficznej części planu w aspekcie sposobów realizacji zadań przez poszczególne rodzaje rozpoznania	30'
3. Zapoznanie z treścią legendy planu rozpoznania w operacji zaczepnej armii	25'
Podsumowanie zajęć	5'

WSKAZÓWKI ORGANIZACYJNO-METODYCZNE:

1. Podstawę przygotowania się do zajęć stanowią:

- "Plan rozpoznania 3 armii w operacji zaczepnej" wraz z legendą;
- "Zarządzenie rozpoznawcze i WRE" oraz "Sytuacja rozpoznawcza o 8.00 4.03";
- znajomość zadań i wytycznych dowódcy oraz szefa sztabu 3 A do organizacji rozpoznania - ustalenia z zajęć ze sztuki operacyjnej;
- podręcznik "Organizacja i prowadzenie rozpoznania operacyjnego", nr bibl. 020867 - s. 65-89.

2. Na 3-4 dni przed zajęciami wykładowca udziela słuchaczom instruktażu, w czasie którego omawia sposób i zakres przygotowania się do zajęć,

Słuchacze w czasie nauki własnej powinni:

- przestudiować literaturę przedmiotu;
- zapoznać się z treścią "Zarządzenia rozpoznawczego i WRE" oraz "Sytuacją rozpoznawczą o 8.00 4.03";
- przeanalizować przedstawiony im "Plan rozpoznania 3 armii w operacji zaczepnej" wraz z legendą wg użycia rodzajów rozpoznania.

Poza tym słuchacze powinni przygotować sobie pytania i uwagi co do przewidywanego w planie użycia sił i środków rodzajów rozpoznania.

PRZEBIEG ZAJĘCIA

Sprawdzenie przygotowania się słuchaczy do zajęć 15'

a) sprawdzenie posiadania w zeszytach treści koncepcji organizacji rozpoznania;

b) zadanie pytań kontrolnych:

- co zawiera koncepcja organizacji rozpoznania?

Koncepcja organizacji rozpoznania zawiera: główne zadania; stan sił i środków rozpoznania; propozycje organizacji, prowadzenie i zabezpieczenie rozpoznania;

- jakie są możliwości bojowe grup specjalnych?

GS może wykryć /dokładnie umiejscowić/ i rozpoznać dwa obiekty przeciwnika na dobę lub zniszczyć /uszkodzić/ jeden obiekt niechroniony w ciągu doby albo zniszczyć /uszkodzić/ jeden obiekt chroniony w ciągu 1-2 dób;

- po jakim czasie można ponownie użyć odzyskaną grupę specjalną?

Odzyskaną GS można ponownie użyć po 7-10 dobach.

- dokonać podziału obiektów wg przeznaczenia?

Obiekty dzielą się na: raketowo-jądrowe; elementy zgrupowania wojsk lądowych; obiekty systemu dowodzenia; lotnictwo i jego system zabezpieczenia; obiekty systemu obrony powietrznej; obiekty systemu radioelektronicznego; obiekty i urządzenia logistyczne oraz inne obiekty.

1. Zameldowanie koncepcji organizacji rozpoznania w operacji zaczepnej armii 15'

Do przedstawienia tego zagadnienia wyznaczyć 1-2 słuchaczy. Wyjaśnić słuchaczom, że szef oddziału rozpoznawczego armii w czwartym punkcie meldunku przedstawia dowódcy koncepcję organizacji rozpoznania. Musi ona cechować się pewną szczegółowością i powinna być tak skonstruowana aby przełożony zrozumiał sposób w jaki SOR zamierza realizować zadania rozpoznawcze, żeby mógł się do nich ustosunkować poprzez akceptację lub ewentualne spowodowanie zmian.

Koncepcja organizacji rozpoznania, po jej akceptacji powinna stanowić myśl przewodnią, przyświecającą oficerom oddziału rozpoznawczego i szefom rodzajów wojsk podczas planowania rozpoznania i wypracowywania zadań dla wykonawców. Koncepcja będzie poprawna i wyczerpująca

ca jeżeli słuchacze uwzględnią: zadanie armii i zadanie zawarte w zarządzeniu rozpoznawczym sztabu naczelnego dowódcy; zamiar /decyzję/ dowódcy co do sposobu wykonania tego zadania, w tym zadania rozpoznania; stan posiadanych sił i środków oraz czas określający możliwości ich wykorzystania, a ponadto potrzeby jakie dostrzeżono podczas oceny przeciwnika.

Zagadnienie proponuje się przeprowadzić stosując przez wykładowcę formę zadawania pytań, wymagających odpowiedzi zawierających argumenty uzasadniające przyjęte rozwiązania lub też wyjaśniające określone zadania i sposób ich realizacji.

PROPONOWANE ROZWIĄZANIE:

Do głównych zadań stojących przed rozpoznaniem zaliczam:

a) w okresie organizacji operacji zaczepnej 3 A:

- określenie rejonów rozmieszczenia broni masowego rażenia;
- rozpoznanie struktury obrony 11 DZ przeciwnika;
- wykrycie rejonów rozmieszczenia drugich rzutów i odwodów;
- rozpoznanie rejonów rozwinięcia stanowisk dowodzenia w ogniwie

brygada-dywizja-korpus.

b) w czasie operacji zaczepnej:

- śledzenie przegrupowujących się odwodów i drugich rzutów w pasie operacji zaczepnej 3 armii;
- rozpoznawanie lotnisk i lądowisk samolotów lotnictwa uderzeniowego oraz śmigłowców bojowych;
- śledzenie przegrupowujących się jednostek raketowych i artylerii polowej na kolejne stanowiska.

W celu realizacji tych zadań należałoby:

1. Nawiązać natychmiast łączność z oddziałami rozpoznawczymi 1 i 2 armii aby uzyskać niezbędne informacje o przeciwniku w pasie operacji zaczepnej 3 armii.

2. Przyjąć w podporządkowanie armii cztery grupy specjalne 2 A i postawić im nowe zadania.

3. Dziewięć grup specjalnych rzutu awangardowego przerzucić w ugrupowanie przeciwnika w nocy z 4/5.03. W kolejnych dniach operacji zaczepnej przerzucić dalszych 14 grup, a w odwodzie posiadać 6 grup specjalnych.

4. Do 17.00 4.03 złożyć zapotrzebowanie na informacje o obiektach przeciwnika do oddziału rozpoznawczego Wojsk Lotniczych.

5. Do 20.00 4.03 rozwinąć własny system rozpoznania radioelektro-
nicznego i WRE.

2. Omówienie treści graficznej części planu w aspekcie sposobów
realizacji zadań przez poszczególne rodzaje rozpoznania 30

a) Działania specjalne

W tym punkcie powinno zostać ocenione rozwiązanie w zakresie uży-
cia GS. Chodzi przede wszystkim o obiekty i treść zadań przewidywa-
nych do wykonania poprzez działania specjalne, ale także i ilość oraz
kolejność przerzutu tych grup w ugrupowanie przeciwnika. Można zażą-
dać od słuchaczy przedstawienia uzasadnień dla takiego, a nie innego
użycia grup z punktu widzenia optymalności rozwiązań. Rozstrzygnąć
też należałoby czy właściwy jest rejon działania zasadniczej ilości
GS oraz brak ustaleń co do rejonów działania nowych GS w kolejnych
dniach operacji.

Wyjaśnić słuchaczom, że zasadą jest szczegółowe planowanie sił
i środków działań specjalnych /GS, GSP, KGS, KGSP/ na dobę walki, a
doba ta zazwyczaj zaczyna się w godzinach wieczornych.

Podczas określania użycia sił i środków działań specjalnych na
głębokość zadania bliższego, działania specjalne planuje się wg naj-
ważniejszych zadań bojowych wykonywanych w kolejnych dniach operacji.
Zadaniami tymi są: rozbicie zasadniczych sił przeciwnika na podejś-
ciach do ODRY, forsowanie rzeki, odparcie przeciwuderzenia zgrupowa-
nia sił 2 KA - 14 DZ, wprowadzenie do bitwy drugorzutowych ZT 3 A.

Planowanie działań specjalnych na okres wykonywania zadania na-
stępnego powinno być bardziej ogólne i sprowadzać się do określenia
głównych kierunków /rejonów, obiektów/ lub pakietu zadań, na których
należy skupić zasadnicze wysiłki grup w celu wykrycia nieobezwładnio-
nych lub świeżo przeezuczonych zgrupowań wojsk przeciwnika, rejonów
rozmieszczenia ŚPBJ, precyzyjnego i powierzchniowego rażenia, rubieży
obronnych i innych obiektów w pasie działania.

W związku z powyższym wyjaśnić słuchaczom, że na planie rozpozna-
nia oraz w legendzie uwzględniono tylko grupy podporządkowane z 2 A
i rzutu awangardowego. Zaplanowanie pozostałych grup następować będzie
pod koniec każdej doby walki na dzień następny.

W ramach kierowanej dyskusji, uwzględniając zasady działania i wy-
korzystywania grup w operacji zaczepnej, wyegzekwować od słuchaczy
zaplanowanie kolejnych pięciu grup /2,3 KGS, 18,19 GS i 25 KGSP/

na 5/6.03. Następnie nakazać im wrysowanie ich na swoje mapy robocze oraz opracować dla nich zadania.

b) Rozpoznanie RE i WRE

Ze względu na szczegółowe rozpatrywanie tej problematyki na zajęciach z RE i WRE proponuję zagadnienie to potraktować bardziej ogólnie. Omówić i pokazać na planie rozpoznania 3 A rubieżę rozwinięcia i przesunięcia posterunków rozpoznania RE i WRE oraz zadania jakie realizują te siły i środki.

c) Rozpoznanie powietrzne

Podczas omawiania rozpoznania powietrznego należy zwrócić uwagę na pewną specyfikę zarówno co do planowania tego rozpoznania, jak i wykonywania zadań przez lotnictwo rozpoznawcze. Armia bowiem nie otrzymuje limitu lotnictwa rozpoznawczego. Dlatego też skadając zapotrzebowanie na wiadomości do oddziału rozpoznawczego Wojsk Lotniczych należy uwzględniać takie obiekty przeciwnika i infrastruktury terenu, które są znacznie oddalone oraz wymagają użycia znacznych sił i środków własnych co ma duże znaczenie przy niewielkiej ilości tych elementów. Ponadto będą to informacje, które mogą być odbierane w czasie rzeczywistym, a więc spełniające bezwzględnie warunki terminowości. Z drugiej strony jednak dane z rozpoznania powietrznego są obarczone pewnym ryzykiem subiektywności oraz ograniczoną szczegółowością. Rozpoznanie powietrzne jest bardzo zależne od widoczności. Praktyka narzuca przewidywanie do 80% wylotów w dzień, co obniża wszechstronność wykorzystania rozpoznania powietrznego.

Następnie wykładowca omawia na planie rozpoznania sposób przedstawienia obiektów /rejonów/ przeciwnika, które są przedmiotem rozpoznania przez LRT.

W uzasadnieniu przyjętych rozwiązań wyjaśnić słuchaczom, że:

- natężenie działań bojowych LRT wynosi 2-3 na dobę /uwzględniając załogę samolotu/; szczególnie w ważnych okresach 4-5 lotu na dobę;
- załoga w jednym locie może rozpoznać 1-2 obiekty punktowe lub płaszczyznowe rozmieszczone na powierzchni około 100 km², obiekty liniowe o łącznej długości 100-200 km;
- taktyczny promień działania na małych wysokościach dla LRT wynosi 300 km;
- LRT prowadzi rozpoznanie na głębokość do 250-350 km;
- LRT może prowadzić rozpoznanie: wzrokowe, fotograficzne i radioelektroniczne.

W celu utrwalenia tej problematyki wykładowca może nakazać, ażeby słuchacze na swoich mapach roboczych zaplanowali i wrysowali znakami taktycznymi: rejon rozpoznania powietrznego, rejon fotografowania lotniczego i rozpoznanie powietrzne po trasie.

d) Rozpoznanie rodzajów wojsk

Omawiając to zagadnienie należy uwypuklić rolę i przeznaczenie podsystemów rozpoznawczych rodzajów wojsk w systemie rozpoznania armii. Związek operacyjny bowiem nie ma bezpośrednio podporządkowanych sobie elementów rozpoznania taktycznego. Wynika to z rozległości, głębokości i stopnia szczegółowości zainteresowań szczebla operacyjnego. Z tym, że w pewnych sytuacjach, np. rozpoczynania operacji zaczepnej, mogą zaistnieć potrzeby szczegółowego rozpoznania taktycznej strefy obrony przeciwnika. Zadania takie mogą częściowo wykonać właśnie elementy podsystemów rozpoznania artyleryjskiego, inżynieryjnego i obrony przeciwchemicznej, które "penetrują" taktyczną strefę ugrupowania bojowego przeciwnika. Niezależnie zatem od ujmowania szczegółowych ustaleń co do sposobów użycia sił i środków rozpoznania tych rodzajów wojsk w specjalistycznych dokumentach /planach użycia sił i środków/ są one dublowane na planie rozpoznania armii. Umożliwia to skorelowanie działania poszczególnych elementów i podsystemów w systemie rozpoznania armii w ogóle. Pozwala także na szybkie zorientowanie się co do rejonów i kierunków wykorzystywania tych specjalistycznych rodzajów rozpoznania.

e) Siły i środki podległych szczebli dowodzenia

Zgodnie z ustaleniami obowiązującego podręcznika należałoby w graficznej części planu rozpoznania przedstawić działania sił i środków rozpoznania podległych ZT /Organizacja i prowadzenie rozpoznania operacyjnego -front, armia- podręcznik, Warszawa 1981, s. 81/. Zawsze zresztą systemy rozpoznania podległych ZT będą wykonywały jakieś zadania na korzyść armii, dlatego że będą podsystemami systemu rozpoznania ZO. W praktyce jednak nie stosuje się przedstawiania w graficznej części planu rozpoznania elementów rozpoznawczych dywizji i brygad, odnotowując jedynie w legendzie zadania dla całych podsystemów rozpoznania tworzonych przez podległe ZT. Faktycznie bowiem w trakcie planowania rozpoznania w armii nie wiadomo jeszcze jakie środki rozpoznawcze zostaną w dywizji i brygadzie przeznaczone do wykonania zadań nakazanych przez sztab armii. W ten sposób pozostawia się także swobodę podległym systemom rozpoznania, które przecież przede wszystkim realizują zadania wynikające z potrzeb swoich dowódców i sztabów. Nie ma zatem powodów, by szczegółowo

przedstawiać w graficznej części planu rozpoznania armii działanie sił i środków podległych ZT. Na realizację przez nie zadań OR ma bowiem i powinien mieć wpływ pośredni. Ścisłe podporządkowanie podsystemów rozpoznawczych podległych ZT miałyby zły wpływ na sprawność ich funkcjonowania oraz wywiązywanie się z zadań wynikających z potrzeb przygotowywanych lub prowadzonych działań bojowych przez macierzysty ZT, a i możliwości szczegółowego kierowania elementami podległych podsystemów ZT przez OR są ograniczone. Tak też przedstawiono na planie rozpoznania armii, gdzie brak jest elementów rozpoznawczych 6,7 DZ oraz 2 i 6 BZ. Jedynie w legendzie do planu rozpoznania wyszczególnione są zadania dla podsystemów rozpoznawczych tych ZT, które zostaną im przekazane w treści zarządzeń rozpoznawczych.

3. Zapoznanie z treścią legendy planu rozpoznania w operacji zaczepnej armii25'

Przypomnieć słuchaczom, że legenda jest uzupełnieniem części graficznej planu rozpoznania. Legendę opracowuje się na ujednoliconych blankietach /drukach/, które przechowuje się oddzielnie. Legenda jest załącznikiem do planu rozpoznania, w której ujmuje się:

- cel;
- koncepcję rozpoznania;
- zadania;
- podział sił i środków;
- terminy realizacji zadań;
- organizację łączności;
- przedsięwzięcia organizacyjne;
- inne zagadnienia, których nie można wyrazić w graficznej części planu rozpoznania.

W trakcie zajęć wykładowca omawia kolejne punkty legendy. W ramach kierowanej dyskusji nakazuje opracować w zeszytach V punkt "Przedsięwzięcia organizacyjne".

PODSUMOWANIE ZAJĘĆ 5'

W podsumowaniu zajęć celowe jest zwrócenie uwagi na to, że cechą ogólną prezentowanego planu rozpoznania jest szczegółowe zaplanowanie zadań i działania wyodrębnionych elementów i podsystemów rozpoznawczych na pierwsze dwa dni. Chodzi o dzień przed wejściem do bitwy i pierwszy dzień operacji. W dalszych dniach konieczne będzie szcze-

główne doplanowywanie działań elementów i podsystemów rozpoznawczych. Innej jednak możliwości nie ma. Trudno jest przewidzieć w szczegółach rozwój sytuacji i położenie obiektów rozpoznania. Doplanowywanie bazować będzie zatem na ustaleniach ogólnej koncepcji prowadzenia rozpoznania w operacji oraz potrzebach wynikających z rozwijającej się sytuacji.

Plan rozpoznania w operacji zaczepnej armii nie jest dokumentem zamkniętym, po jego zatwierdzeniu przez dowódcę. Przesądza o tym brak możliwości szczegółowego zaplanowania zadań na kolejne, po pierwszym dniu operacji. To zaś wynika z rozmachu operacji zaczepnej i zmian jakie mogą nastąpić w ugrupowaniu przeciwnika oraz w sytuacji.

ZAJĘCIE nr 17

TEMAT: OCENA PRZECIWNIKA I KIEROWANIE SYSTEMEM ROZPOZNANIA W CZASIE PROWADZENIA OPERACJI ZACZEPNEJ

CEL: 1. Doskonalić ocenę przeciwnika w graficznym przedstawianiu jej na mapie roboczej.

2. Wyrabiać nawyki u słuchaczy w kierowaniu elementami systemu rozpoznania armii.

3. Doskonalić oficerów w opracowywaniu bojowych dokumentów rozpoznawczych.

FORMA: Zajęcie grupowe.

MIEJSCE: Sala wykładowa.

CZAS: 2 godziny lekcyjne /2x45'/.
ZAGADNIENIA SZKOLENIOWE I PODZIAŁ CZASU:

Sprawdzenie przygotowania się słuchaczy do zajęć	10'
1. Ocena przeciwnika	15'
2. Przekazywanie zadań podległym siłom i środkom wyznaczonym do prowadzenia rozpoznania	35'
3. Zdobywanie danych o sytuacji i prawdopodobnym zamiarze działania przeciwnika	20'
Podsumowanie zajęć	10'

WSKAZÓWKI ORGANIZACYJNO-METODYCZNE:

1. Podstawę przygotowania się do zajęć stanowią:

- założenie nr 1 wraz z załącznikami;
- dyrektywa operacyjna wraz z załącznikami;
- mapa robocza z oceną sytuacji;
- plan rozpoznania wraz z legendą;
- wytyczne wykładowcy.

2. Na 3-4 dni przed zajęciami udzielić instruktażu, w którym przybliżyć problematykę treści rozpatrywanych zagadnień.

Ponadto słuchacze powinni:

- przestudiować rozdział III "Ogólne zasady kierowania rozpoznaniem", podręcznik "Organizacja i prowadzenie rozpoznania operacyjnego", s. 42-65, nr bibl. 020867;

- na nauce własnej opracować w zeszytach zarządzenie rozpoznawcze dla 6 DZ, bojowe dla 3 bs oraz okresowy meldunek rozpoznawczy 7 DZ

/Wzory bojowych dokumentów rozpoznawczych pułk-dywizja-armia, nr bibl. 01809/;

- na zajęciach być w gotowości do uzasadniania przyjętych rozwiązań.

PRZEBIEG ZAJĘCIA

Sprawdzenie przygotowania się słuchaczy do zajęć 10'

a) sprawdzić opracowane dokumenty przez słuchaczy na nauce własnej.

b) pytania kontrolne:

- na czym polega kierowanie rozpoznaniem?

Kierowanie rozpoznaniem polega na: utrzymywaniu wysokiego stanu gotowości bojowej organów rozpoznawczych; terminowym podejmowaniu decyzji; przekazywaniu zadań podległym siłom i środkom wyznaczonym do prowadzenia rozpoznania oraz informowaniu ich o sytuacji wojsk własnych i przeciwnika; ciągłym zdobywaniu danych o sytuacji i prawdopodobnych zamiarach przeciwnika; precyzowaniu i przekazywaniu dodatkowych zadań w toku działań bojowych oraz inicjowaniu przedsięwzięć mających na celu zwiększenie efektywności rozpoznania; organizowaniu i utrzymaniu współdziałania oraz zabezpieczenia działań rozpoznawczych /operacyjne i materiałowo-techniczne/; utrzymywaniu ciągłej łączności z organami rozpoznawczymi; kontroli wykonawstwa postawionych oddziałom /pododdziałom/ rozpoznawczym zadań oraz udzielaniu im wszechstronnej pomocy.

1. Ocena przeciwnika 15'

Wykładowca wyjaśnia słuchaczom, że ocena przeciwnika dokonana przez OR sztabu armii w okresie przygotowawczym do operacji zaczepnej nie jest procesem zamkniętym. Będzie ona prowadzona przez cały okres trwania operacji. Będzie ona prowadzona przez cały czas do OR armii będą napływały różne informacje o przeciwniku i terenie, które będą podlegały ocenie. W okresie tym mimo że 3 A nie rozpoczęła jeszcze operacji zaczepnej będzie już mieć rozwinięte podsystemy rozpoznawcze: RE i WRE, będą działały grupy specjalne rzutu awangardowego i cztery gs podporządkowane z 2 A, podsystemy rozpoznawcze 6 i 7 DZ oraz podsystemy rozpoznawcze rodzajów wojsk. Ponadto, w ramach współdziałania armia będzie otrzymywała informacje od sąsiadów, tj. 1 i 2 A oraz oddziału rozpoznawczego WLiOP, również część informacji armia trzyma z ND WF. Wszystkie te informacje OR armii powinien oceniać, wrysować na mapy i dokonać korekty w stosunku do pierwotnej oceny przeciwnika dokonanej w okresie

kiedy była wypracowywana decyzja. Oczywiście nie będą to jakieś istotne zmiany w stosunku do poprzedniej oceny, ale pozwalające dać pełniejszy obraz działań przeciwnika. Jako przykład można podać słuchaczom, że przeciwnik wyprowadza z walki część swoich sił, z których będzie odtwarzał odwody, przegrupowujące się SD i oddziały rakiet. W związku z tym, że są one w "sferze zainteresowania" działających elementów i podsystemów rozpoznawczych nasuwa się wniosek, że informacje o nich będą napływały w różnym czasie i stąd znajdzie konieczność weryfikacji wcześniejszych ocen działania tych elementów ugrupowania bojowego przeciwnika.

2. Przekazywanie zadań podległym siłom i środkom wyznaczonym do prowadzenia rozpoznania 15'

Wyjaśnić słuchaczom, że przekazywanie zadań jest integralną częścią procesu kierowania rozpoznaniem. Jest to proces ciągły i trwa przez cały okres operacji. Zadania będą zazwyczaj przekazywane w formie zarządzeń /wstępnych, rozpoznawczych i bojowych/. W dynamice działań mogą też być przekazywane w formie częściowej, dotyczące np. rozpoznania określonego obiektu, czy zmiany już wcześniej realizowanego zadania podyktowanego zmieniającą się sytuacją na polu walki

W aktualnej sytuacji operacyjno-taktycznej 3 A kończy planowanie operacji zaczepnej. Podległe ZT oraz oddziały rozpoznawcze otrzymały wstępne zarządzenia rozpoznawcze, są w trakcie rozwijania własnych podsystemów bądź już rozwinęły je. Wydział Planowania OR opracował na podstawie planu rozpoznania i legendy zarządzenia rozpoznawcze dla 6 i 7 DZ oraz bojowe dla 3 pr i WRE i 3 bs.

Słuchacze na nauce własnej opracowali treści tych zarządzeń, które prezentują na zajęciach. Wykładowca nakazuje wyznaczonemu słuchaczowi odczytać treść zarządzenia rozpoznawczego dla 6 DZ. Kolejnego oficera wykładowca może zapytać co jest treścią zarządzenia rozpoznawczego wysyłanego do ZT: wiadomości o ugrupowaniu, działalności i możliwościach przeciwnika w pasie działania ZT i na jego skrzydłach; pas rozpoznania; zadania i główny wysiłek rozpoznania; siły i środki do wykonania specjalnych zadań rozpoznawczych; gotowość systemu rozpoznania; terminy i sposoby przekazywania wyników rozpoznania, dostarczania jeńców, zbiegów, zdobytych dokumentów, wzorów uzbrojenia itp.; sposoby operacyjnego zabezpieczenia działań rozpoznawczych /np. siły i środki zabezpieczające wejście elementów rozpoznawczych do działań, przerzut GS itp./; zasadnicze elementy organizacji łączności, kiero-

wania rozpoznaniem i współdziałania; zadania i główne kierunki /rejonny/ działania sąsiednich elementów rozpoznawczych; rejonny zastrzeżone. Ponadto w zarządzeniu rozpoznawczym mogą być podane sposoby wykonania niektórych zadań. Zarządzenie rozpoznawcze wysyłane do ZT podpisuje szef sztabu armii oraz SOR.

PROPONOWANE ROZWIĄZANIE:

SZEF SZTABU 6 DZ

ZARZĄDZENIE ROZPOZNAWCZE SZTABU 3 A nr 01

SD - IWANOWICE. 14.00 4.03.

Mapa 1 : 200 000 wydanie 1984 r.

1. 2 KA przeciwnika w składzie: 11,14 DZ, 16 BZ - naciera w centrum zgrupowania uderzeniowego "ŚLĄSK" w kierunku: DZIERŻONIÓW, OLEŚNICA. Pierwszorzutowymi ZT - 11 DZ i 16 BZ - walczy z 6 BZ i BORE "PÓŁNOCNYCH" na rubieży: 10 km pld. NAMYSŁÓW, pln. WROCŁAW, OBORNIKI ŚLĄSKIE. Stwierdzono wyprowadzanie z walki oddziałów 14 DZ. Część sił 112 pz z 210 pz 21 DZ okrążyła bcz z kpzmot "PÓŁNOCNYCH" w garnizonie BRZEG. Styk z 13 A na rubieży: ŻMIGRÓD, BRZEG DOLNY.

Na kierunku wejścia do działań 6 DZ przechodzą do obrony pododdziały 111 pz na rubieży: LUBSKA, SMARCHOWICE WIELKIE. Drugi rzut pułku może pogłębiać obronę na rubieży: WSZERADÓW, MIKOWICE.

Dotychczas wykryto:

- SD 11 DZ w marszu, czołem DOBRZYN;
- lądowisko śmigłowców łącznikowych w rejonie MASZKÓW;
- 1110 bcz w marszu, czołem PGR GRABOWO;
- drugi rzut 112 pz - dwa bcz - w rejonie: OSIEK, OWCZARY, GOSZCZYNA;
- 2 prt na SS w rejonie: PISKORZÓW, BRZEŹNICA, RACŁAWICE;
- rozbudowę inżynieryjną południowego brzegu ODRY na odcinku: BRZEG DOLNY, OŁAWA.

Drugorzutowy 112 pz może przejść do pogłębienia obrony na południowym brzegu ODRY na odcinku: PGR GRABOWO, OŁAWA, wsch. WROCŁAW.

W wypadku przełamania obrony i rozbicia pierwszorzutowych pułków 11 DZ na podejściach do ODRY oraz próby forsowania rzeki przez ZT "PÓŁNOCNYCH" istnieje możliwość wykonania przeciwuderzenia drugim rzutem 2 KA - 14 DZ. Dywizja ta może wykonać uderzenie w kierunku: KĄTY WROCŁAWSKIE, OŁAWA. Działania może rozpocząć już pod koniec 7.03 i przejść do działań nocnych, co jest mało prawdopodobne, lub w go-

dzinach rannych 8.03. Celem działań 14 DZ może być rozbitcie sił przeciwnika w rejonie włamania i odtworzenia obrony na ODRZE.

2. Pas rozpoznania dywizji: KĘPNO, WILKÓW, OŁAWA, ZĄBKOWICE; wsch. WIERUSZÓW, NAMYSŁÓW, BRZEG DOLNY, ŻŁOTY STOK.

3. Główny wysiłek skupić na rozpoznawaniu struktury obrony 11 DZ oraz stanie i zmianach w ugrupowaniu sił i środków walki przeciwnika w pasie natarcia dywizji.

W tym celu:

a) do czasu rozpoczęcia natarcia:

- do 4.00 5.03 ustalić skład, numerację, ugrupowanie, główny wysiłek obrony 111 pz oraz styki i skrzydła pododdziałów przeciwnika w pasie natarcia 6 dywizji;

- do 2.30 5.03 ustalić rozmieszczenie SD, węzłów łączności, stacji radiolokacyjnych, punktów kierowania ogniem artylerii oraz punktów naprowadzania lotnictwa taktycznego;

- do 2.00 5.03 ustalić system obrony ppanc, rodzaj i system zapór inżynierskich przeciwnika szczególnie na odcinku przełamania dywizji;

- do 1.30 5.03 ustalić ugrupowanie artylerii i moździerzy oraz skład i rozmieszczenie odwodów przeciwnika zwracając szczególną uwagę na kierunku: OŁAWA, NAMYSŁÓW;

- śledzić działanie grup specjalnych i patroli rozpoznawczych przeciwnika szczególnie w rejonie ześrodkowania i na drogach przegrupowywania się dywizji.

b) w czasie prowadzenia natarcia:

- śledzić przegrupowywanie środków przenoszenia BMR, artylerii polowej i moździerzy, ustalając czas ich rozwinięcia na nowych SS i SO

- ustalić początek wycofywania się przeciwnika i kierunki odejścia jego głównych sił;

- śledzić zmiany SD i WŁ, punktów kierowania ogniem artylerii i rakiet oraz naprowadzania taktycznego lotnictwa uderzeniowego przeciwnika;

- ustalić skład i śledzić kierunki podejścia oraz działania odwodów przeciwnika z głębi, zwracając szczególną uwagę na kierunku: ŚWIDNICA, OŁAWA;

- rozpoznać stan dróg i mostów na kierunku: wsch. KĘPNO, NAMYSŁÓW oraz ustalić dogodne miejsca pokonania ODRY W REJONIE BRZEG, OŁAWA.

4. Do 3.30 5.03 wspólnie z pododdziałami rozpoznawczymi 6 BZ, dokonać wypadu na kierunku: LIGOTKA, SMARCHOWICE z zadaniem rozpoznania systemu ognia oraz struktury obrony 1113 bz przeciwnika.

5. Gotowość systemu rozpoznania - 18.30 4.03.

6. Meldunki przedstawiać: - dobowe o 21.00 z 18.00;
- okresowe co 4 godz.;
- ważne - natychmiast.

Zdobyte dokumenty, wzory uzbrojenia oraz jeńców dostarczać do oddziału rozpoznawczego 3 A.

7. Zapotrzebowania na zdjęcia lotnicze, wiadomości o przeciwniku składać do 16.30 - na dzień następny.

8. Łączność radiową utrzymywać jak dotychczas, odbiór danych z rozpoznania powietrznego - jak dotychczas.

Plan rozpoznania przedstawić do wglądu do OR sztabu armii do 18.30 4.03.

W celu zorganizowania wypadu do 12.30 4.03 nawiązać współpracę z WR 6 BZ.

9. W przodzie rozpoznanie prowadzi 6 BZ w kierunku: BIERUTÓW, OŁAWA do rubieży: LASKOWICE, WOJCICE.

Na prawo - 7 DZ w kierunku: PĄGÓW, zach. OŁAWA;

Na lewo - 2 A w kierunku: BYCZYNA, LEWIN BRZESKI, NYSA.

10. Rejon zastrzeżony od 9 do 11.03: DZIERŻONIÓW, ROZTOCZNIK, SZKLARY, RÓŻANA.

SZEF ODDZIAŁU ROZPOZNAWCZEGO
SZTABU 3 A

SZEF SZTABU 3 A

.....

.....

Po wysłuchaniu treści zarządzenia rozpoznawczego zaprezentowanego przez słuchacza wykładowca omawia błędy i uwagi. Następnie odczytuje treść zarządzenia autorskiego, po czym nakazuje wyznaczonemu słuchaczowi przedstawić punkty zarządzenia bojowego wysyłanego do jednostki działań specjalnych: ogólna charakterystyka działań przeciwnika w pasie armii oraz wiadomości o sytuacji O-T w rejonie planowanych działań; zadania, główny wysiłek rozpoznania oraz rejony dzia-

łań specjalnych; siły i środki do wykonania zadań specjalnych oraz sposoby ich działania; rejony zastrzeżone; sposoby odzyskiwania GS; zabezpieczenie operacyjne i M-T działań specjalnych /środki transportu, punkty załadowania GS, zabezpieczenie przerzutu, wsparcie lotnicze, punkty zaopatrywania itp./; zasadnicze elementy organizacji dowodzenia i łączności; terminy osiągania gotowości bojowej; terminy i sposoby przekazywania wyników rozpoznania.

Wyznaczony słuchacz prezentuje treść zarządzenia bojowego, które opracował na nauce własnej.

PROPONOWANE ROZWIĄZANIE:

DOWÓDCA 3 bs

ZARZĄDZENIE BOJOWE SZTABU 3 A nr 02

SD - IWANOWICE. 14.30 4.03

Mapa 1 : 200 000

wydanie 1984 r.

1. W pasie operacji armijnej przeciwnik przechodzi do obrony z przednim skrajem na rubieży: pld. NAMYSŁÓW, PACZKÓW, RAKÓW.

Dotychczas stwierdzono:

- wyrzutnie rakiet O-T w rejonach: PISKORZÓW, WĘGRY, DOMANIÓW;
- odwody: 2 KA - 14 DZ w rejonie: ŚWIDNICA, PROSZKOWICE, ŻARÓW oraz ZU "ŚLĄSK" - 12 DZ zach. KAMIENNA GÓRA;
- SD i WŁ: WSD 2 KA - 10 km pld.wsch. WROCŁAW; 11 DZ - LASKOWICE OŁAWSKIE oraz SD 2 Dowództwa Logistyki 6 km pld. KŁODZKO;
- stanowiska startowe rakiet plot w rejonach: pld.zach. OŁAWA; ZŁOTY STOK, KAMIENIEC ZĄBKOWICKI, STRONIE ŚLĄSKIE, BALDWINOWICE oraz 4 km wsch. ŚWIDNICA;
- samoloty na lotniskach w rejonach: pld. HORICE oraz UJEZD;
- rejony bazowania śmigłowców: zach. RYCHNOV i pln. SOBÓTKA.

2. W związku z przejściem 3 A do operacji zaczepnej działania specjalne prowadzić w obszarze: BRZEG, WROCŁAW, NOVA PAKA, RYCHNOV skupiając główny wysiłek na rozpoznaniu ŚPBJ, w rejonach bazowania taktycznego lotnictwa uderzeniowego i śmigłowców bojowych oraz rejonach rozmieszczenia drugich rzutów i odwodów.

Zadania:

- do 19.30 5.03 rozpoznać rejon ześrodkowania obiektów i urządzeń logistycznych 2 KA;

- do 10.00 5.03 rozpoznać rejon ześrodkowania odwodu 11 DZ: OWCZARY, OSIEK, KURÓW;
- do 13.00 5.03 rozpoznać rejon bazowania 13 pśt: ŻIREC, HORICE, ZDOBIN;
- do 17.30 5.03 rozpoznać rejon SS 2 prt: PISKORZÓW, BRZOZA, RADO-SZKOWICE;
- do 21.30 5.03 rozpoznać rejon bazowania 2 pśb: OLBRACTOWICE, SOBÓTKA, WILCZKOWICE;
- do 6.00 6.03 rozpoznać miejsca przepraw na ODRZE w rejonach: zach. JELCZ, JESZKOWICE i zach. BRZEG, LIPKI;
- śledzić za przegrupowywaniem się w obszar bitwy odwodu 2 KA - 14 DZ.

Ponadto:

- ustalić zmiany w rozmieszczeniu SD i WŁ;
- rozpoznawać rubieże dogodne do obrony w głębi i określać stopień ich rozbudowy inżynieryjnej;
- śledzić za przegrupowywaniem się 12 DZ - odwodu ZU "ŚLĄSK" - w obszar bitwy;
- niszczyć i dezorganizować pracę elementów systemu kierowania rakiet O-T oraz środków obrony plot przeciwnika.

3. W tym celu:

- do 16.00 4.03 przyjąć w podporządkowanie z 2 A na okres realizacji zadania: 17 i 20 GS oraz 8 i 14 KGS. Dokonać protokółarnego przyjęcia tych grup;
- przygotować do działania 9 grup specjalnych /w tym dwóch grup specjalnych płetwonurków/;
- gotowość do działania - 21.00 4.03;
- do przerzutu grup specjalnych przydziela się: 4 śmigłowce Mi-8, 2 samoloty AN-2 oraz AN-26;
- rejon załadowania grup specjalnych na śmigłowce transportowe - lądowisko WARTA o 23.20 4.03; na samoloty transportowe na lotnisku WIELUŃ o 23.45 4.03.

4. Rejony zastrzeżone:

- Nr 1 KARWIANY /5640/, PUSTKÓW /4032/, STARY ZAMEK /4424/, NOWA WIEŚ WROCŁAWSKA /5632/ - od 7.03 do 9.03;
- Nr 2 SZKLARY /1228/, RÓŻANA /1220/, płn. DZIERŻONIÓW, wzg. 406 /2420/ - od 9.03 do 11.03.

5. W związku z tym grupę środków nadawczych rozmieścić do 22.00 4.03 w rejonie WIELOWIEŚ KLASZTORNA; grupę środków odbiorczych w rejonie rozwinięcia ZD batalionu;

W odwodzie posiadać 6 grup specjalnych.

Plan użycia grup specjalnych przedstawić do zatwierdzenia do 22.45 4.03.

Gotowość do działań osiągnąć do 22.30 4.03.

Meldunki przedstawiać:

- dobowe o 21.00 z 18.00;
- okresowe co 6 godzin, począwszy od 22.00;
- ważne - natychmiast.

SZEF WYDZIAŁU
DZIAŁAŃ SPECJALNYCH
ODDZIAŁU ROZPOZNAWCZEGO 3 A

SZEF
ODDZIAŁU ROZPOZNAWCZEGO 3 A

.....

Po wysłuchaniu treści zarządzenia zaprezentowanego przez słuchacza, wykładowca omawia je. Należy zwrócić szczególną uwagę na część zadaniową, precyzyjne określanie terminów realizacji zadań oraz miejsca /kierunek, rejon, rubież/. W zarządzeniu bojowym można również określić sposób realizacji zadań.

3. Zdobywanie danych o sytuacji i prawdopodobnym zamiarze działania przeciwnika 20

Wykładowca stwarza następującą sytuację: 7 DZ do 20.00 4.03 zorganizowała system rozpoznania, jej elementy rozpoznawcze realizują postawione zadania. O 22.00 4.03 wydział rozpoznawczy tej dywizji opracował okresowy meldunek rozpoznawczy, który został przesłany do szefa sztabu 3 A. Wyznaczony oficer odczytuje opracowany na nauce własnej okresowy meldunek.

PROPONOWANE ROZWIĄZANIE:

SZEF SZTABU 3 A

MELDUNEK ROZPOZNAWCZY nr 01

SZTABU 7 DZ ZA OKRES OD 18.00 DO 22.00 4.03, SD - PRZENICZNA
22.00 4.03. Mapa 1 : 100 000, wydanie 1984 r.

1. Melduję, że w pasie 7 DZ przechodzą do obrony pododdziały 1112bz 111 pz ze składu 11 DZ przeciwnika. Rubież styczności wojsk przebiega:

LUBSKA, MŁOKICIE, KRUSZOWICE. W głębi stwierdzono rozbudowę inżynierijną na rubieży: BARZYNA, RADZIESZYN, GRĘDZINA. W rejonie zach. MIŁOCICE wykryto dar na stanowiskach ogniowych. Linia rozgraniczenia pomiędzy pułkami - PACZKÓW, POSADOWICE, między 1112 i 1113 bz - LUBSKA, KRASOWICE.

W rejonie WOJCICE stwierdzono rozmieszczanie 1110 bcz - prawdopodobnie odwód 111 pz.

Oceniam, że do godzin rannych 5.03 przeciwnik jest w stanie rozbudować kompanijne punkty oporu: pierwszorzutowe w rejonach zach. PACZKÓW i 2 km pld. MŁOKICIE oraz drugorzutowy w rejonie RADZIESZYN. W głębi prawdopodobnie na rubieży: BARZYNA, GRĘDZINA przejdzie do obrony drugorzutowy 1110 bcz.

2. Położenie elementów rozpoznawczych:

- na rubieży: LUBSKA, KARWINIEC rozwinięto sześć PO;
- w rejonie BUKOWIE przygotowany jest do działania 1 plr 2 kr jako GW;
- pluton stacji PSNR-5 rozwinięty na rubieży: WILKÓW, WOJCIECHÓWEK;
- odwód w składzie plr - w rejonie GRONOWICE.

3. Straty:

- a) w stanie osobowym - zginęła załoga BWR-1M;
- b) w sprzęcie - zniszczony BWR-1M, uszkodzony BRDM-2;

4. W dniu 5.03 o 0.45 zamierzam wykonać wypad siłami 1 plr na przedni skraj obrony przeciwnika w celu potwierdzenia położenia kompanijnych punktów oporu oraz rozmieszczenia środków ppanc; z chwilą przejścia do natarcia prowadzić rozpoznanie RPO do rubieży: WÓJCICE, PIEKARY, a następnie trzema SPR na kierunku głównego uderzenia 7 DZ.

5. Proszę o dostarczenie informacji o położeniu i możliwości wykorzystania przez przeciwnika odwodu 113 pz.

SZEF
WYDZIAŁU ROZPOZNAWCZEGO 7 DZ

SZEF SZTABU 7 DZ

.....

.....

Następnie wykładowca omawia treść zaprezentowanego meldunku okresowego

Podsumowanie zajęć 10'

Podać stopień realizacji założonego celu, uwagi dotyczące przygotowania się do zajęć oraz sposoby usunięcia ewentualnych niedociągnięć. Podkreślić złożoność procesu kierowania rozpoznaniem. Udzielić odpowiedzi na pytania słuchaczy.

SYTUACJA ROZPOZNAWCZA

o 8.00 4.03

I

1. W czasie przegrupowania do rejonu wyjściowego do operacji zaczepnej oddział rozpoznawczy sztabu 3A otrzymał z różnych źródeł następujące informacje:

a/ z rozpoznania powietrznego i działań specjalnych 2A:

- o wyprowadzaniu z walki 14DZ, która zajmuje rejon ześrodkowania ŚWIDNICA, wsch. JAROSZÓW (5296), PILAWA (4820);
- w rejonie KAMIENNEJ GÓRY wykryto BWP i czołgi 12DZ;
- część tyłów 2KA w rejonie KŁODZKO, POLANICA ZDRÓJ, OŁDRZYCHOWICE KŁODZKIE (8020);
- bazowanie ok. 30 śmigłowców bojowych w rejonie BOLEMOST (6076), 4 km płn.-zach. RYCHNOW (5692), BRODNA (6888);
- intensywne rozpoznawanie rubieży ZĄBKOWICE, PILAWA (1628), wsch. DZIERŻONIÓW;

b/ z rozpoznania radioelektronicznego 2A:

- w zgrupowaniu uderzeniowym "ŚLĄSK" /POŁUDNIOWYCH/ funkcjonuje centrum kierowania rozpoznaniem w rejonie 12 km pld.-wsch. BRZEG DOLNY. Stwierdzono emisję silnych zakłóceń radiowych UKF na kierunkach: płn. WROCŁAW, OLEŚNICA; LASKOWICE OŁAWSKIE (5664), KĘPNO (9208). W rejonie płn. OSTRZESZÓW (0004) i płn. WIELUŃ (8028) wykryto lokalne słabe zakłócenia radiowe;
- w systemie dowodzenia "POŁUDNIOWYCH" wykryto tylko niektóre czynne relacje radiowe i radioliniowe oraz węzły łączności stanowisk dowodzenia. Pracę środków radiowych UKF stwierdzono w rejonach: zach. TRZEBNICA (8444), CHRZĄSTOWA (6460), pld. i wsch. OŁAWA. Stwierdzono silną, strefową osłonę RE rejonu płn. wsch. KĄTY WROCŁAWSKIE

2. Siły i środki rozpoznania i WRE znalazły się w następującym położeniu:

- jednostki rozpoznania i WRE wykonały marsz dobowy na czele kolumny pierwszorzutowych związków taktycznych 3 Armii. 3 pułk rozpoznania i WRE zajął rejon wyjściowy wsch. MAKOSZYCE (9292). Jego pododdziały: batalion rozpoznania RE i batalion zakłóceń radiowych odtwarzają zdolność bojową; batalion osłony RE został zatrzymany przed m. SZCZYTNIKI (3230) z zadaniem rozwinięcia sił i środków

w rejonie: pld.KOŹMINEK (4412), 15 km pld.KALISZ, zach.BŁASZKI (2420). Stan osobowy pułku wynosi 90 %, ukompletowanie sprzętu - 100 %.

Dowódca pułku otrzymał informację, że SD 2 pułku rozpoznania i WRE funkcjonuje w rejonie m.RYCHTAL (7295).

- 3bs rozmieszczony w rejonie: BŁASZKI (2420), IWANOWICE (2812), CZEMPISZ (1608). Po wykonaniu marszu dobowego batalion kończy odtwarzanie zdolności bojowej. W rzucie awangardowym znajduje się dziewięć grup (z 1kks - 1,7 i 8 KGS, z 2kks - 9 i 16KGS, z 3ks - 17 i 22GS oraz z 4ksp - 23KGSP i 30GSP). W czasie marszu do rejonu wyjściowego zginęła 24KGSP.

3. Praca do wykonania:

- a/ przestudiować treść zarządzenia rozpoznawczego i WRE oraz zapoznać się z sytuacją operacyjno-taktyczną wojsk 3A i identyfikatorem
- b/ dokonać szczegółowej oceny sytuacji RE, w oparciu o wyciągnięte wnioski przygotować treść meldunku o organizacji i prowadzeniu rozpoznania i WRE;
- c/ przygotować koncepcję organizacji rozpoznania;
- d/ być gotowości do oceny przeciwnika i kierowania systemem rozpoznania armii w czasie prowadzenia operacji zaczepnej;
- e/ na mapie roboczej przygotować koncepcję planu rozpoznania i WRE w operacji zaczepnej 3A;
- f/ w roli szefa wydziału rozpoznania i WRE być przygotowanym do przedstawienia w czasie zajęcia wniosków z oceny i meldunku o organizacji rozpoznania i WRE w operacji zaczepnej 3A.

OPRACOWAŁ

/-/ ppłk dr Wiesław ZAJDZIŃSKI

/-/ płk dr Marian KRUSZYŃSKI

SPRAWDZIŁ

SZEF KATEDRY RWIAO

/-/ płk dr Janusz WIŚNIEWSKI

DOWÓDCA 3 A

ZARZĄDZENIE ROZPOZNAWCZE I WALKI RADIOELEKTRONICZNEJ
SZTABU NACZELNEGO DOWÓDCY SIŁ ZBROJNYCH RP nr 01,
WSD - ŁOWICZ, Mapa 1 : 200 000, wyd. 1976 r. 6.00 4.03

1. "POŁUDNIOWI" zgrupowaniem uderzeniowym "ŚLĄSK" w składzie 11,13 A i 2 KA prowadząc operację zaczepną w kierunku: WAŁBRZYCH, SIERADZ rozbili część sił 1 i 2 A "PÓŁNOCNYCH" i do 4.03 opanowali obszar DOLNEGO ŚLĄSKA.

W wyniku zdecydowanych działań obronnych prowadzonych przez związki taktyczne 2 A "PÓŁNOCNYCH" i braku odwodów tempo natarcia "POŁUDNIOWYCH" słabnie.

11 A - ugrupowane w dwa rzuty; w pierwszym rzucie 21 i 31 DZ - w drugim rzucie 1 DZ. Przeciwnik może drugorzutowym ZT spotęgować uderzenie w kierunku: OZIMEK /2004/, KRZEPICE /4840/.

2 KA naciera w centrum ugrupowania ZU "ŚLĄSK". Korpus ma zaangażowane w walce wszystkie swoje siły. Dowódca korpusu wyprowadza z walki 14 DZ, która poniosła duże straty. Uzupełnienie strat i odtworzenie zdolności bojowej dywizji zajmie 4-5 dni. Mając ograniczone możliwości zaczepne należy przypuszczać, że do końca dnia 2 KA, w ramach poprawy położenia, rozbije siły 6 BZ i BORE i opanuje rubież: 6 km płn. OBORNIKI ŚLĄSKIE, GODZIESZOWA /8048/, wył. NAMYSŁÓW.

13 A, w wyniku wykonanego przeciwuderzenia "PÓŁNOCNYCH", z trudem walczy na rubieży: BRZEG DOLNY, ŚCINAWA, CHOJNÓW, BOLESŁAWIEC. Armia odtwarza odwód w sile do dywizji w rejonie KAMIENNEJ GÓRY.

W pasie planowanej operacji 3 A w ugrupowaniu bojowym przeciwnika wykryto:

a) stanowiska dowodzenia i ważniejsze obiekty RE sił lądowych w rejonach: zach. TRZEBNICA /8444/, CHRZĄSTOWA /6460/, płd. i wsch. KĄTY WROCŁAWSKIE;

b) posterunki dowodzenia lotnictwem taktycznym w rejonach: płd. WAŁBRZYCH, zach. SOBÓTKA /4020/;

c) ważniejsze obiekty RE systemu obrony powietrznej w rejonach: 7 km płd. OŁAWA /3656/, STARY OTOK /4064/;

d) posterunek rozpoznania i WRE w rejonach: ŻÓRAWINA /4444/, MARCINKOWICE /4456/, płn. BRZEG.

Lotnictwo przeciwnika traci panowanie w powietrzu. W planowanym pasie operacji zaczepnej 3 A przejdą do obrony oddziały 11 DZ, prawdopodobnie na rubieży: BOROWA /7256/, PACZKÓW /6472/, 4 km pld. NAMYSŁÓW. Przeciwnik będzie dążył do utrzymania opanowanej rubieży i niedopuszczenia do rozcięcia ugrupowania operacyjnego ZU "ŚLĄSK" w kierunku: OSTRZESZÓW, ZĄBKOWICE.

2. W związku z przejściem 3 A do operacji zaczepnej Naczelnny Dowódca Sił Zbrojnych RP rozkazał rozpoznanie prowadzić w pasie: ODOŁANÓW, WROCŁAW, ŚWIDNICA, KAMIENNA GÓRA; WIERUSZÓW, BRZEG, ŁĄDEK ZDRÓJ.

3. Główny wysiłek rozpoznania i WRE skupić na:

- prowadzeniu rozpoznania RE w całym pasie operacji, z większą dokładnością najpierw do zadania bliższego armii, następnie w głębi operacyjnej;

- obezwładnieniu systemu łączności radiowej KF i UKF w pasie: BIERUTÓW /6880/, JORDANÓW ŚLĄSKI /3632/. WIAZÓW /3252/, NAMYSŁÓW /6488/;

- osłonie RE SD i zgrupowania uderzeniowego 3 A w okresie wchodzenia do bitwy, odpierania przeciwuderzenia, wykonywania zadania bliższego i dalszego.

a) zadania obrony RE realizować według wytycznych szefa sztabu armii.

b) armia dysponuje 3 pr i WRE oraz kr i WRE w każdej dywizji. Armii ponadto przydziela się na operację 300 kompletów nadajników zakłócających jednorazowego użytku.

c) zorganizować współdziałanie pododdziałów rozpoznania i WRE z analogicznymi jednostkami 2 A do rubieży zadania bliższego, a następnie z 1 A. Uzgodnić działanie batalionu osłony RE i jednostek OPL we wspólnej strefie zwalczania przeciwnika powietrznego.

d) sygnały dowodzenia - zgodnie z tabelą nr ... /w ćwiczeniu nie określa się/.

Zadania do rozpoznania:

a) do czasu rozpoczęcia operacji zaczepnej rozpoznać:

- rozmieszczenie elementów ugrupowania 11 DZ oraz 2 KA znajdujących się w pasie działań 3 A;

- system dowodzenia przeciwnika w relacji brygada-dywizja-korpus.

- b) w czasie operacji zaczepnej:
- śledzić zmiany w ugrupowaniu sił i środków 2 KA;
 - wykryć i potwierdzić rubieże obrony drugich rzutów pułków, dywizji i 2 KA;
 - śledzić odwoły operacyjne przeciwnika i kierunki ich działania;
 - śledzić zmiany SS i SO środków przenoszenia BJ oraz punkty zaopatrywania w amunicję specjalną;
 - wykryć poszczególne lądowiska i lotniska systemu lotniskowego i rozpoznać bazujące na nich środki napadu powietrznego.

4. Rejony szczególnej uwagi:

- Nr 1 GĘSICE /4848/, JAKSIN /3644/, PRZECŁAWICE /4436/;
Nr 2 wzg. 159 /3668/, KURÓW /3652/, 4 km płd. OŁAWA.

5. Rejony zastrzeżone:

- Nr 1 KARWIANY /5640/, PUSTKÓW /4032/, STARY ZAMEK /4424/, NOWA WIEŚ WROCŁAWSKA /5632/ - od 7.03 do 9.03;
Nr 2 SZKLARY /1228/, RÓŻANA /1220/, płn. DZIERŻONIÓW, wzg. 406 /2420/ - od 9.03 do 11.03.

6. Na prawo rozpoznanie prowadzi 1 A w kierunku: TRZEBNICA, JAWOR, JELENIA GÓRA; na lewo - 2 A w kierunku: KLUCZBORK, OPOLE, 10 km wsch. GŁUCHOŁĄZY z zadaniem rozpoznania elementów ugrupowania operacyjnego 11 A ze szczególnym uwzględnieniem określenia możliwości wykorzystania odwołu armii - 1 DZ.

7. Odbiór danych z rozpoznania powietrznego odbierać na częstotliwości 2480.

8. Zapotrzebowanie na zdjęcia lotnicze i wiadomości o przeciwniku przedstawiać zgodnie z potrzebami 3 A.

9. Gotowość systemu rozpoznania - 20.00 4.03.

Meldunki przedstawiać:

- dobowe do 20.00 z sytuacji na 18.00 i do 8.00 z sytuacji na 6.00;
- okresowe co 4 godziny;
- ważne - natychmiast.

10. Do 15.30 4.03 przyjąć w podporządkowanie z 2 A na okres realizacji zadania: 17 i 20 GS oraz 8 i 14 KGS.

SZEF
ZARZĄDU ROZPOZNAWCZEGO
SZTABU NACZELNEGO DOWÓDCY
SIŁ ZBROJNYCH RP

SZEF
SZTABU NACZELNEGO DOWÓDCY
SIŁ ZBROJNYCH RP

OPRACOWAŁ

/-/ płk dr Marian KRUSZYŃSKI

SPRAWDZIŁ
SZEF KATEDRY RWIAO

WYKAZ JEDNOSTEK PRZECIWNIKA
/IDENTYFIKATOR/

A. SIŁY LĄDOWE

ZO	ZT	Oddziały	Pododdziały	
1	2	5	4	
2KA	11DZ	111pz	111pldow, 1110, 1111bcz, 1112, 1113 bz, 1114das, 1115daplot, 1116bppanc, 111krozp, 111kłącz, 111ksap, 111krem, 111kzaop, 111kmed, 111plrsk	
			112pz	112pldow, 1120, 1121bcz, 1122, 1123bz, 1124das, 1125 daplot, 1126bppanc, 112krozp, 112kłącz, 112ksap, 112krem, 112kzaop, 112kmed, 112plrsk
				113pz
14DZ		141pz	11pa (110dar, 111das, 112dra), 10prplot (110, 111, 112, 113brplot), 11dapanc, 11bdow, 11brozp, 11błącz, 11bsap, 11brem, 11bmed, 11eśm, 11kr i WRE, 11bzaop, 11kpchem	
			142pz	141pldow, 1410, 1411bcz, 1412, 1413bz, 1414das, 1415daplot, 1416bppanc, 141krozp, 141kłącz, 141ksap, 141krem, 141kzaop, 141kmed, 141plrsk
				142pldow, 1420, 1421bcz, 1422, 1423bz, 1424das, 1425daplot, 1426bppanc, 142krozp, 142kłącz, 142ksap, 142krem, 142kzaop, 142kmed, 142plrsk
			143pz	143pldow, 1430, 1431bcz, 1432, 1433bz, 1434das, 1435daplot, 1436bppanc, 143krozp, 143kłącz, 143ksap, 143krem, 143kzaop, 143kmed, 143plrsk
				14pa (140dar, 141das, 142dra), 14prplot (140, 141, 142, 143brplot, 144baplot), 14dapanc, 14bdow, 14brozp, 14błącz, 14bsap, 14brem, 14bmed, 14eśm, 14kr i WRE, 14bzaop, 14kpchem
			16BZ	

1	2	3	4
			<p>Jednostki WRiA: 2BA (20das, 21,22,23daha), 2prt (20drt "T", 21drt "R-70"), 2pappanc (20,21,22dappanc); korpuśne Winz: 2BSap (20,21,22bsap, 23bmin, 24brozmin, 25bminz, 26kwilow, 27kmask, 28krinż), 2ppont (20bprzepraw, 21,22bpont, 23kid), 2pdm (20bbm, 21bid, 22ksmd, 23kt); WOPL: 2prplot, 2brt;</p> <p>Jednostki rozpoznawcze: 2pr i WRE, 2bs, 2ebsr; (1/2 - b.rozp.RE, 2/2 - bZR, 3/2 - borl);</p> <p>2bpchem 2płacz 2eśm</p> <p>2Dowództwo logistyki: 21,22brem, 23,24,25bzaop, 26,27bmw, 29pszp, 33,34btr, 35krur.p.</p>
11A	1DZ	10pz	10pldow, 100,101bcz, 102,103bz, 104das, 105daplot, 106bppanc, 10krozp, 10kłacz, 10ksap, 10krem, 10kzaop, 10kmed, 10plrsk
		11pz	11pldow, 110,111bcz, 112,113bz, 114das, 115daplot, 116bppanc, 11krozp, 11kłacz, 11ksap, 11krem, 11kzaop, 11kmed, 11plrsk
		12pz	12pldow, 120,121bcz, 122,123bz, 124das, 125daplot, 126bppanc, 12krozp, 12kłacz, 12ksap, 12krem, 12kzaop, 12kmed, 12plrsk
			1pa (10dar, 11das, 12dra), 1prplot (10,11,12,13brplot, 14baplot), 1bdow, 1bdow, 1brozp, 1błacz, 1bsap, 1brem, 1bmed, 1eśm, 1kr i WRE, 1bzaop, 1kpchem
	21DZ	210pz	210pldow, 2100,2101bcz, 2102bz, 2104das, 2105daplot, 2106bppanc, 210krozp, 210kłacz, 210ksap, 210krem, 210kzaop, 210kmed, 210plrsk, 2103bz
		211pz	211pldow, 2110,2111bcz, 2112,2113bz, 2114das, 2115daplot, 2116bppanc, 211krozp, 211kłacz, 211ksap, 211krem, 211kzaop, 211kmed, 211plrsk
		212pz	212pldow, 2120,2121bcz, 2122,2123bz, 2124das, 2125daplot, 2126bppanc, 212krozp, 212kłacz, 212ksap, 212krem, 212kzaop, 212kmed, 212plrsk
			21pa (210dar, 211das, 212dra), 21prplot (210,211,212,213 brplot, 214baplot), 21dappanc, 21bdow, 21brozp, 21błacz, 21brem, 21bmed, 21eśm, 21kr i WRE, 21bzaop, 21kpchem

1	2	3	
	31DZ	310pz	310pldow, 3100, 3101bcz, 3102, 3103bz, 3104das, 3105daplot, 3106bppanc, 310krozp, 310kłącz, 310ksap, 310krem, 310kzaop, 310kmed, 310plrsk
		311pz	311pldow, 3110, 3111bcz, 3112, 3113bz, 3114das, 3115daplot, 3116bppanc, 311krozp, 311kłącz, 311ksap, 311krem, 311kzaop, 311kmed, 311plrsk
		312pz	312pldow, 3120, 3121bcz, 3122, 3123bz, 3124das, 3125daplot, 312krozp, 312kłącz, 312ksap, 312krem, 312kzaop, 312kmed, 312plrsk
			31pa (310dar, 311das, 312dra), 31prplot (310, 311, 312, 313brplot, 314baplot), 31dappanc, 31bdow, 31brozp, 31błącz, 31bsap, 31brem, 31bmed, 31eśm, 31kr i WRE, 31bzaop, 31kpchem
			5BDSz: 5kdow, 51, 52, 50, 53bdsz, 55daplot, 56bappanc, 5krozp, 5kłącz, 5ksap, 5krem, 5kzaop, 5kmed, 5kpchem, 5kochr
	Jednostki armijne:		WRJA: 11pa (110das, 111daha), 21pa (210das, 211, 212daha), 11prt (110drt "I", 111drt "R-70"), 11pappanc (110, 111, 112dappanc); WInż: 11BSap (110, 111, 112bsap, 113bmin, 114brozmin, 115bminż, 116kwiow, 117kmask, 118krinż), 11ppont (110bprzepraw, 111, 112bpont, 113kid), 11pdm (110bbm, 111bid, 112 ksm, 113kt); WOPL: 11prplot, 11brt; Jednostki rozpoznawcze: 11pr i WRE, 11bs, 11ebsr; 11ppchem 11płącz 11pr/lok 11eśm 11 Dowództwo logistyki: 110, 111, 112brem, 113, 114, 115, 116, 117bzaop, 118, 119, 120bmw, 121, 122pszp, 127, 128, 129btr, 130kruk.p, 110, 111bas

4

1	2	3	4
13A	12DZ	121pz	121pldow, 1210, 1211bcz, 1212, 1213bz, 1214das, 1215daplot, 1216bppanc, 121krozp, 121kłącz, 121ksap, 121krem, 121kzaop, 121kmed, 121plrsk
		122pz	122pldow, 1220, 1221bcz, 1222, 1223bz, 1224das, 1225daplot, 1226bppanc, 122krozp, 122kłącz, 122ksap, 122krem, 122kzaop, 122kmed, 122plrsk
		123pz	123pldow, 1230, 1231bcz, 1232, 1233bz, 1234das, 1235daplot, 1236bppanc, 123krozp, 123kłącz, 123ksap, 123krem, 123kzaop, 123kmed, 123plrsk
	51DZ	511pz	12pa (120dar, 121das, 122dra), 12prplot (120, 121, 122, 123brplot, 124baplot), 12dappanc, 12bdow, 12brozp, 12błącz, 12bsap, 12brem, 12bmed, 12eśm, 12kr i WRE, 12bzaop, 12kpchem
		512pz	511pldow, 5110, 5111bcz, 5112, 5113bz, 5114das, 5115daplot, 5116bppanc, 511krozp, 511kłącz, 511ksap, 511krem, 511kzaop, 511kmed, 511plrsk
		513pz	512pldow, 5120, 5121bcz, 5122, 5123bz, 5124das, 5125daplot, 5126bppanc, 512krozp, 512kłącz, 512ksap, 512krem, 512kzaop, 512kmed, 512plrsk
			513pldow, 5130, 5131bcz, 5132, 5133bz, 5134das, 5135daplot, 5136bppanc, 513krozp, 513kłącz, 513ksap, 513krem, 513kzaop, 513kmed, 513plrsk
			51pa (510dar, 511das, 512dra), 51prplot (510, 511, 512, 513brplot, 514baplot), 51dappanc, 51bdow, 51brozp, 51błącz, 51bsap, 51brem, 51bmed, 51eśm, 51kr i WRE, 51bzaop, 51kpchem
	81DZ	811pz	811pldow, 8110, 8111bcz, 8112, 8113bz, 8114daplot, 8116bppanc, 811krozp, 811kłącz, 811ksap, 811krem, 811kzaop, 811kmed, 811plrsk
		812pz	812pldow, 8120, 8121bcz, 8122, 8123bz, 8124das, 8125daplot, 8126bppanc, 812krozp, 812kłącz, 812ksap, 812krem, 812kzaop, 812kmed, 812plrsk
		813pz	813pldow, 8130, 8131bcz, 8132, 8133bz, 8134das, 8135daplot, 8136bppanc, 813krozp, 813kłącz, 813ksap, 813krem, 813kzaop, 813kmed, 813plrsk
			81pa (810dar, 811das, 812dra), 81prplot (810, 811, 812, 813brplot, 814 baplot), 81dappanc, 81bdow, 81brozp, 81błącz, 81bsap, 81brem, 81bmed, 81eśm, 81kr i WRE, 811bzaop, 81kpchem

1	2	3	4
	17BDSz	17kdow, 170, 171, 172, 173bdsz, 174daplot, 175bappanc, 17krozp, 17kłac, 17ksap, 17krem, 17kzaop, 17kmed, 17kpchem, 17kochr	
	19BZ	190kdow, 191, 192, 193bzmot, 194, 195bcz, 196pam (1960dar, 1961das, 1962dra), 197dappanc, 198daplot, 199bsap, 19krozp, 19kłac, 19krem, 19kzaop, 19kmed, 19kpchem	
	21BPG	21kdow, 210, 211, 212, 213bpg, 214bcz, 215dah, 216dappanc, 217daplot, 218bsap, 21krozp, 21kłac, 21krem, 21kzaop, 21plmed, 21plochr	
Jednostki armijne	<p>WRiA: 13pa (130das, 131daha), 23pa (230das, 231, 232daha), 13prt (130drt "T", 131drt "R-70") 13pappanc (130, 131, 132dappanc);</p> <p>WInż: 13BSap (130, 131, 132bsap, 133bmin, 134brozmin, 135bminż, 136kwiow, 137kmask, 138krinż), 13ppont (130bprzepraw, 131, 132bpont, 133kid), 13pdm (130bbm, 131bid, 132ksmd, 133kt);</p> <p>WOPL: 13prplot, 13brt;</p> <p>Jednostki rozpoznawcze: 13pr i WRE, 13bs, 13ebsr;</p> <p>13ppchem 13placz 13pr/lok 13eśm 13 Dowództwo logistyki: 130, 131, 133brem, 134, 135, 136, 137bzaop, 138, 139, 140bmw, 141, 142pszp, 147, 148, 149brt, 150krur.p, 143bas, 32bprzeł, 34btransp, 145bas, 144bas</p>		

B. SIŁY POWIETRZNE

Rodzaj SP	ZT	Oddział	Typ i ilość samolotów
Wojska lotnicze	3DLM	31plm	36 MiG-29
		32plm	36 MiG-29
	4DLM	41plmb	36 Su-22
43plmb		36 Su-25	
42plrt		24 MiG-21R	
Lotnictwo sił lądowych	LSL ZU "ŚLASK"	21 pśb	36 Mi-24
		13 pśt	24 Mi-8
			12 Mi-6
Wojska OPL	1BRPlot "KRUG"	11 pśb	36 Mi-24
		13 pśb	36 Mi-24
		2 pśb	24 Mi-24
Wojska OPL	1BRPlot "KRUG"	10 drplot	9 wyrzutni
		11 drplot	9 wyrzutni
		12 drplot	9 wyrzutni

Ukompletowanie sił i środków przeciwnika:
2KA - 80 %; 13A - 80 %; 11A - 85 %.

OPRACOWAŁ

/-/ppłk dr Wiesław ZAJDZIŃSKI
/-/mjr dr Ryszard SZPYRA

SPRAWDZIŁ
SZEFEK KATECHIZY RYBIAŁO

/-/ płk dr Jan WISNIEWSKI

Wydrukowano w 10 egz.

Druk A.N. dn. 2.07.91 r.

Egz. nr 1-10 Bibl.Gł. DZN Druk AON nr pf 481/WW

Wyk. ppłk Zajdziński KOF. E.A.

AKADEMIA OBRONY NARODOWEJ

WYDZIAŁ WOJSK LĄDOWYCH

KATEDRA ROZPOZNANIA WOJSKOWEGO I ARMII OBCYCH

P O U F N E

Egz. nr ...

Dla słuchaczy

LEGENDA

do planu rozpoznania 3 A w operacji zaczepnej

LEGENDA

do planu rozpoznania 3 A

I. CEL: zapewnić terminowe dostarczenie wiarygodnych informacji o strukturze obrony 2 KA i terenie w pasie operacji zaczepnej 3 A oraz odwodach zgrupowania uderzeniowego "ŚLĄSK", które mogą być użyte przez przeciwnika w celu powstrzymania natarcia związków taktycznych 3 armii.

II. KONCEPCJA ROZPOZNANIA:

Główny wysiłek skupić na rozpoznawaniu struktury obrony, stanie i zmianach w ugrupowaniu sił i środków walki przeciwnika w pasie operacji zaczepnej armii.

Elementy i podsystemy rozpoznania naziemnego armii rozwinąć do 20.00 4.03.

Do czasu rozpoczęcia operacji zaczepnej działania specjalne prowadzić 13 grupami /cztery - podporządkowane z 2 A i dziewięć grup rzutu awangardowego/. W kolejnych dniach operacji, w ugrupowanie przeciwnika, przerzucić dalszych czternaście grup, w odwodzie posiadać sześć grup specjalnych.

Informacje o obiektach przeciwnika i terenie z rozpoznania powietrznego uzyskiwać z oddziału rozpoznawczego WLiOP, składając codziennie - do 17.00 - zapotrzebowania na wiadomości.




1	2	3	4	5	6	7	8	9	10	11	12	13	14
12	Dokonać napadu na elementy kierowania brplot - 23 prplot	2 km pñn. - wsch. RADOCHÓW	31 KGS 23.00 6.03										31 KGS /8 KGS - 2 A/
13	Śledzić za przegrupowaniem się w obszar bitwy 14 DZ-odwodu 2 KA	DOMASŁAW, PUSTKÓW, WILCZKOWSKI SOBÓTKA	1 KGS 8.00 8.03					6.30 8.03		6.30 8.03			
14	Śledzić za przegrupowaniem się 12 DZ	DZIERŻONIÓW, KAMIENIEC ZĄBKOWICKI, NOWA RUDA	33GS 10.00 8.03					9.30 8.03		9.30 8.03			33 GS /17 GS - 2 A/
15	Rozpoznać rejon rozmięszczenia drugiego rzutu 111 pz oraz kolejną rubież obrony 11 DZ w głębi	CHWAŁOWICE, 2 km wsch. LASKOWICE OŁAWSKIE, DOBRZYŃ, BAROCICE						10.00 5.03	10.00 5.03	10.00 5.03		4 MIG 21R 10.00 5.03	
16	Rozpoznać miejsce bazowania 43 plmb	6 km pñd. HORICE		10.00 5.03									
17	Dokonać fotografowania lotniczego	SZKLARY, KARŁOWICE, DOBOSZOVICE, NIEMIEC, DŹWIENNIK											LRT F=1: 4000 12.00 5.03

	3	4	5	6	7	8	9	10	11	12	13	14
1	2											
18	Dokonać fotografowania lotniczego rejonu bazowania 13 psł	LINOTOV, VELICHOV, BRAŽOVIČE, MILETIN									LRT F 1: 4.000 <u>15.00</u> 5.03	
19	Potwierdzić rozbudowę inżynierską pld. brzeg odcinku: BRZEG, WROCLAW										2 MIG-21R <u>15.30</u> 5.03	
20	Rozpoznać rejon zesrodzkodowania 17 BDSZ	MŁODE BUKY, HNIKOV, SLEMENO, ČERNY DUL	<u>12.00</u> 6.03								4 MIG-21R <u>11.15</u> 6.03	
21	Potwierdzić bazowanie śmigłowców bojowych przeciwnika	4 km pld. RYCHNOV, OSECNICE, POCHLUMN, UCHRINOVICE									3 MIG-21R <u>12.20</u> 6.03	
22	Rozpoznać przegrupowujące się kolony 14 DZ	ZEBRZYDŮW, SOBŮTKA, RĚKŮW, SKONĚK									2 MIG-21R <u>6.00</u> 8.03	
23	Rozpoznać przegrupowujące się kolony 14 DZ	BORZYGNIEW, CZERNŤZYCE, KRZYZANOVICE									2 MIG-21R <u>6.15</u> 8.03	

1	2	3	4	5	6	7	8	9	10	11	12	13	14
24	Śledzić za podchodem kolumn 12 DZ	rubież WAŁBRZYCH, MIEROSZÓW		9.00 9.03								2 MIG-21R 7.00 9.03, 8.15 10.03	
25	Śledzić za podchodem kolumn 12 DZ	rubież SWIDNICA, NOWA RUDA										2 MIG-21R 15.00 9.03 14.15 10.03	
26	Rozpoznać SO artylerii na I pozycji obrony	WSZERADÓW MINKOWICE POSADOWICZ			4.00 5.03								
27	Śledzić i aktualizować współrzędne SS i SO artylerii i wyrzutni rakietowych				cięż- głe								artyleria polowa i wyrzutnie rakiet
28	Wykryć środki ppanc w czołowych punktach oporu 1112 i 1113 bz	3 km pód. NAMYSŁÓW, 2 km pód. BIERUTÓW			4.30 5.03								

	2	3	4	5	6	7	8	9	10	11	12	13	14
29	wykryć stacje technicznego rozpoznania pola walki w ugrupowaniu 111 pz				5.00 5.03			5.00 5.03	5.00 5.03				
30	rozpoznać system zapór inżynierskich na przednim skraju obrony przeciwnika					4.30 5.03	4.30 5.03	4.30 5.03	4.30 5.03				
31	rozpoznać miejsca przepraw na ODRZE	zach. JELCZ JESZKOWICE oraz zach. BRZEG LIPKI					5.30 6.03	5.30 6.03	5.30 6.03	5.30 6.03			wspólnie z 23KGSP i 30GSP
32	określać stopień rozbudowy inżynierii kolejnych rubieży obronnych przeciwnika w głębi						cia- gle	cia- gle	cia- gle	cia- gle	cia- gle		
33	określać sytuację skażeń chemicznych i promieniotwórczych					cia- gle		cia- gle	cia- gle	cia- gle	cia- gle		w pasie operacji zaczep- nej 3 A
34	rozpoznać stopień rozbudowy inżynierii oraz system zapór na III pozycji obrony przeciwnika						23.30 5.30	23.30 5.30	23.30 5.30	23.30 5.30			

IV. ORGANIZACJA ŁĄCZNOŚCI ROZPOZNANIA

Nr S/R lub K/R	Nazwa sieci lub kierunku radiowego	Typ rdst	ND		3 A		Podległe związki taktyczne i oddziały					Inne związki oddziały i pododdziały	
			SD	ZSD	SD	ZSD	6DZ	7 DZ	2 BZ	6BZ	3be		3pr WRE
228	S/R szefa zarządu rozpoznawczego sztabu ND	R-140	△	△	△	△							
229	S/R szefa oddziału rozpoznawczego 3 A	R-118		△ ↑	△ ↑	△ ↑	△ ↑	△ ↑	△ ↑	△ ↑			
230	K/R szefa oddziału rozpoznawczego 3 A na wypr. z S/R 229	R-118											
548	S/R operacyjnego rozpoznania powietrznego	R-250			KU-7	KU-7							 ZO ND
549	S/R taktycznego rozpoznania powietrznego	R-800 /R-870/			KU-7	KU-7							 ZO ND
231	K/R szefa oddziału rozpoznawczego 3 A	R-140		△	△	△				△	△		
232	K/R szefa oddziału rozpoznawczego 3 A	R-105											

151

V. PRZEDSIĘWZIĘCIA ORGANIZACYJNE

- 1. Zarządzenia rozpoznawcz dla ZT
- 2. Zarządzenie bojowe dla 3 bs
- 3. Zarządzenie bojowe dla 3 pr 1 WRE
- 4. Zatwierdzenie planu rozpoznania 3 A
- 5. Gotowość systemu rozpoznania armii:
 - a/ RE 1 WRE
 - b/ działań specjalnych
- 6. Organizacja współdziałania z 1 i 2 A z oddziałem rozpoznawczym WL
- 7. Zapotrzebowanie na wiadomości
- 8. Terminy składania meldunków:
 - a/ dobowe
 - b/ okresowe
 - c/ ważne
- 9. Inne

Wydrukowano w 60 egz.

Egz. nr 1-10 oprac.metod.
 Egz. nr 11-60 Bibl.Gł.DZN
 Wyk.ppłk Zujdziński
 Druk: AON nr pf-482/WW
 Kor. M.L.



ALMAMSON I 1360H33AJ ACCASIMADRO .VI